



ПРАВИТЕЛЬСТВО НОВОСИБИРСКОЙ ОБЛАСТИ

ПОСТАНОВЛЕНИЕ

от 15.12.2014 № 500-п

г. Новосибирск

Об утверждении границ и режимов использования территорий, границ зон охраны и режимов использования земель и градостроительных регламентов в границах данных зон охраны объектов культурного наследия (памятников истории и культуры) народов Российской Федерации, расположенных на территории Северного района Новосибирской области

В соответствии со статьями 9.2, 33, 34 Федерального закона от 25.06.2002 № 73-ФЗ «Об объектах культурного наследия (памятниках истории и культуры) народов Российской Федерации», статьями 4, 10 Закона Новосибирской области от 25.12.2006 № 79-ОЗ «Об объектах культурного наследия (памятниках истории и культуры) народов Российской Федерации, расположенных на территории Новосибирской области», постановлением Правительства Российской Федерации от 26.04.2008 № 315 «Об утверждении Положения о зонах охраны объектов культурного наследия (памятников истории и культуры) народов Российской Федерации», на основании заключения государственной историко-культурной экспертизы, в целях обеспечения сохранности объектов культурного наследия (памятников истории и культуры) народов Российской Федерации, расположенных на территории Северного района Новосибирской области, Правительство Новосибирской области **п о с т а н о в л я е т**:

1. Утвердить границы территорий объектов культурного наследия (памятников истории и культуры) народов Российской Федерации, расположенных на территории Северного района Новосибирской области, согласно приложениям № 1-3.

2. Утвердить режимы использования территорий объектов культурного наследия (памятников истории и культуры) народов Российской Федерации, расположенных на территории Северного района Новосибирской области, согласно приложениям № 4-6.

3. Утвердить границы зон охраны объектов культурного наследия (памятников истории и культуры) народов Российской Федерации, расположенных на территории Северного района Новосибирской области,

согласно приложениям № 7-9.

4. Утвердить режимы использования земель и градостроительные регламенты в границах зон охраны объектов культурного наследия (памятников истории и культуры) народов Российской Федерации, расположенных на территории Северного района Новосибирской области, согласно приложениям № 10-12.

5. Управлению по государственной охране объектов культурного наследия Новосибирской области (Кошелев А.В.) во взаимодействии с администрацией Северного района Новосибирской области (Ивашкевич В.Г.), администрацией Бергульского сельсовета Северного района Новосибирской области (Савастеев В.Т.), администрацией Верх-Красноярского сельсовета Северного района Новосибирской области (Поджунас Г.А.), администрацией Остяцкого сельсовета Северного района Новосибирской области (Лаврова Л.А.) обеспечить контроль за соблюдением режимов использования территорий, земель и градостроительных регламентов в границах зон охраны объектов культурного наследия (памятников истории и культуры) народов Российской Федерации, расположенных на территории Северного района Новосибирской области, утвержденных пунктами 2, 4 настоящего постановления.

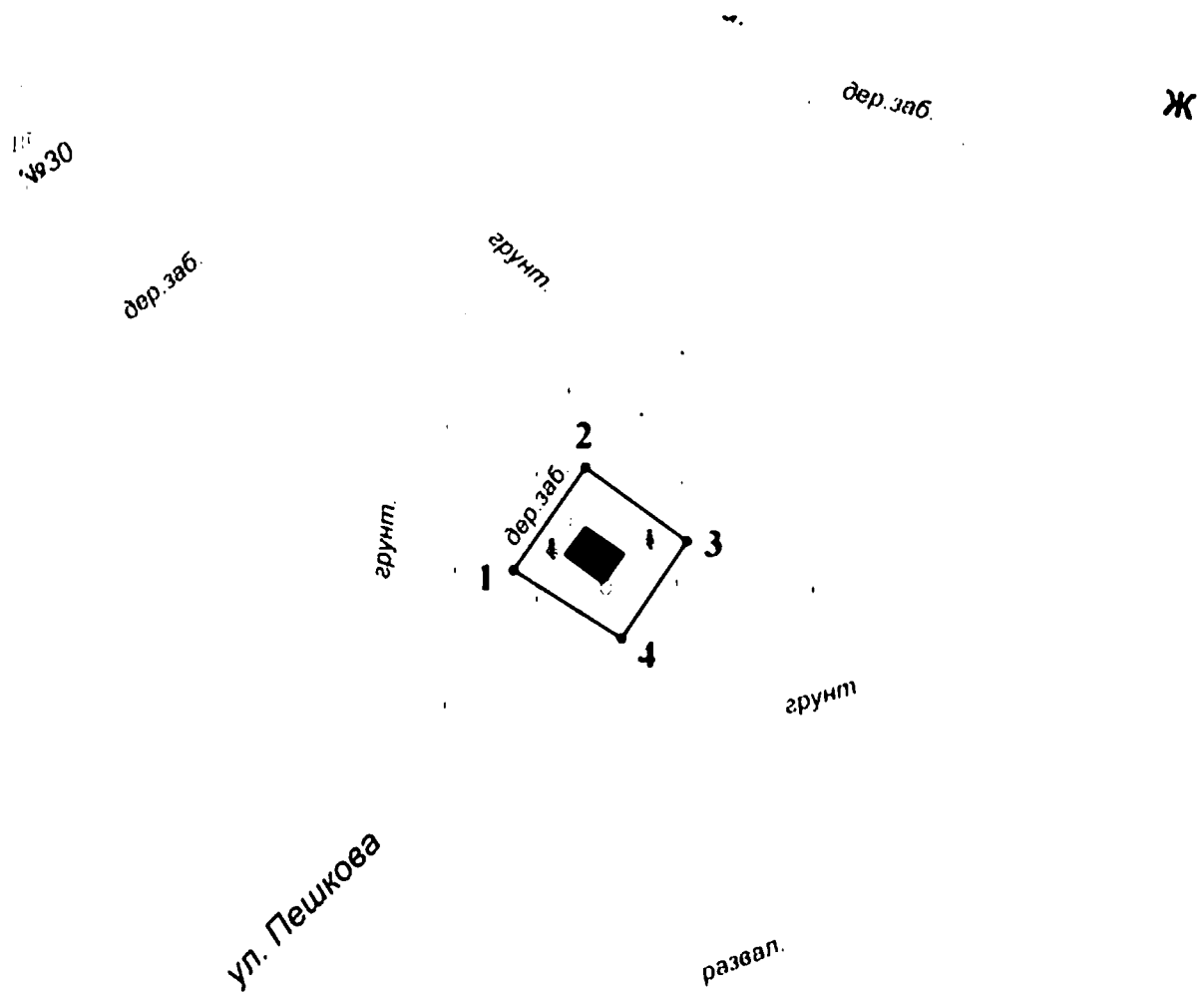
6. Контроль за исполнением настоящего постановления возложить на заместителя Губернатора Новосибирской области Шевченко В.В.

Губернатор Новосибирской области

В.Ф. Городецкий




ПРИЛОЖЕНИЕ № 1
к постановлению Правительства
Новосибирской области
от 15.12.2014 № 500-п

ГРАНИЦЫ ТЕРРИТОРИИ
объекта культурного наследия регионального значения – памятника
«Братская могила партизан Гражданской войны», расположенного
по адресу: Новосибирская область, Северный район, д. Ичкала
(далее – объект культурного наследия)



Масштаб 1:300

Применяемые обозначения

-  - объект культурного наследия.
-  - граница территории объекта культурного наследия.
-  - характерная (поворотная) точка границы территории объекта культурного наследия.

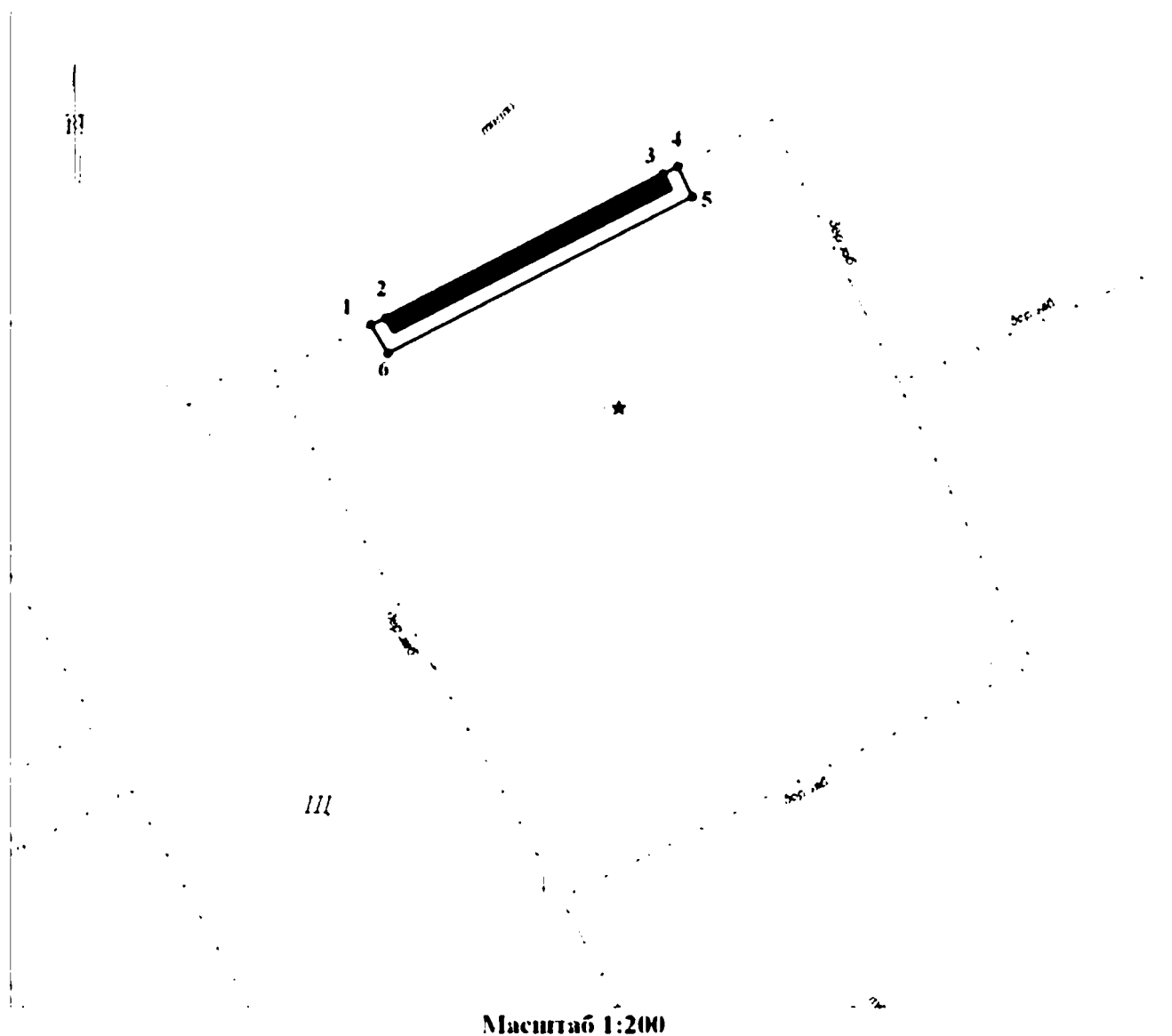
1. Текстовое описание границ территории объекта культурного наследия регионального значения – памятника «Братская могила партизан Гражданской войны», расположенного по адресу: Новосибирская область, Северный район, д. Ичкала (далее – объект культурного наследия):

Границы территории объекта культурного наследия проходят: точка 1 – точка 2 вдоль деревянного забора с юго-запада на северо-восток, на расстоянии 1,5 метра от объекта культурного наследия; точка 2 – точка 3 вдоль деревянного забора с северо-запада на юго-восток, на расстоянии 2,0 метра от объекта культурного наследия; точка 3 – точка 4 вдоль деревянного забора с северо-востока на юго-запад, на расстоянии 2,0 метра от объекта культурного наследия; точка 4 – точка 1 вдоль деревянного забора с юго-востока на северо-запад, на расстоянии 1,6 метра от объекта культурного наследия.




2. Координаты характерных (поворотных) точек границ территории объекта культурного наследия:

Обозначение (номер) характерной точки	Координаты характерных точек во Всемирной геодезической системе координат (WGS-84)		Координаты характерных точек в местной системе координат (МСК НСО)	
	северной широты	восточной долготы	X	Y
1	2	3	4	5
1	56°37'49.94"С	78°34'57.88"В	266235.92	302179.88
2	56°37'50.08"С	78°34'58.06"В	266240.26	302182.90
3	56°37'49.98"С	78°34'58.30"В	266237.16	302187.16
4	56°37'49.85"С	78°34'58.14"В	266233.06	302184.42

ГРАНИЦЫ ТЕРРИТОРИИ
объекта культурного наследия регионального значения – памятника
«Памятник на братской могиле четверем партизанам – жертвам
колчаковщины», расположенного по адресу: Новосибирская область,
Северный район, с. Верх-Красноярка
(далее – объект культурного наследия)



Применяемые обозначения

-  - объект культурного наследия.
-  - граница территории объекта культурного наследия.
-  - характерная (поворотная) точка границы территории объекта культурного наследия.

1. Текстовое описание границ территории объекта культурного наследия регионального значения – памятника «Памятник на братской могиле четырем партизанам – жертвам колчаковщины», расположенного по адресу: Новосибирская область, Северный район, с. Верх-Красноярка (далее – объект культурного наследия):


Границы территории объекта культурного наследия проходят: точка 1 – точка 2 – точка 3 – точка 4 вдоль объекта культурного наследия с юго-запада на северо-восток; точка 4 – точка 5 вдоль объекта культурного наследия с северо-запада на юго-восток, на расстоянии 0,5 метра от объекта культурного наследия; точка 5 – точка 6 вдоль объекта культурного наследия с северо-востока на юго-запад, на расстоянии 0,5 метра от объекта культурного наследия; точка 6 – точка 1 вдоль объекта культурного наследия с юго-востока на северо-запад, на расстоянии 0,5 метра от объекта культурного наследия.

2. Координаты характерных (поворотных) точек границ территории объекта культурного наследия:

Обозначение (номер) характерной точки	Координаты характерных точек во Всемирной геодезической системе координат (WGS-84)		Координаты характерных точек в местной системе координат (МСК НСО)	
	северной широты	восточной долготы	X	Y
1	2	3	4	5
1	56°22'18.80"C	77°55'48.48"В	237129.83	262210.41
2	56°22'18.80"C	77°55'48.51"В	237130.05	262210.87
3	56°22'18.95"C	77°55'49.02"В	237134.57	262219.59
4	56°22'18.96"C	77°55'49.04"В	237134.80	262220.03
5	56°22'18.93"C	77°55'49.07"В	237133.85	262220.48
6	56°22'18.77"C	77°55'48.51"В	237128.94	262210.96




ПРИЛОЖЕНИЕ № 3
к постановлению Правительства
Новосибирской области
от 15.12.2014 № 500-п

ГРАНИЦЫ ТЕРРИТОРИИ
объекта культурного наследия регионального значения – памятника
«Могила партизана Никулина, расстрелянного колчаковцами»,
расположенного по адресу: Новосибирская область,
Северный район, с. Остяцк
(далее – объект культурного наследия)



Масштаб 1:300

Применяемые обозначения

-  - объект культурного наследия.
-  - граница территории объекта культурного наследия.
-  - характерная (поворотная) точка границы территории объекта культурного наследия.

1. Текстовое описание границ территории объекта культурного наследия регионального значения – памятника «Могила партизана Никулина, расстрелянного колчаковцами», расположенного по адресу: Новосибирская область, Северный район, с. Остяцк (далее – объект культурного наследия):

Границы территории объекта культурного наследия проходят: точка 1 – точка 2 вдоль металлического забора с северо-запада на юго-восток, на расстоянии 0,3 метра от объекта культурного наследия; точка 2 – точка 3 вдоль металлического забора с северо-востока на юго-запад, на расстоянии 0,5 метра от объекта культурного наследия; точка 3 – точка 4 вдоль металлического забора с юго-востока на северо-запад, на расстоянии 0,6 метра от объекта культурного наследия; точка 4 – точка 1 вдоль металлического забора с юго-запада на северо-восток, на расстоянии 0,7 метра от объекта культурного наследия.

2. Координаты характерных (поворотных) точек границ территории объекта культурного наследия:

Обозначение (номер) характерной точки	Координаты характерных точек во Всемирной геодезической системе координат (WGS-84)		Координаты характерных точек в местной системе координат (МСК НСО)	
	северной широты	восточной долготы	X	Y
1	2	3	4	5
1	56°39'58.81"С	78°07'39.80"В	269968.89	274231.64
2	56°39'58.79"С	78°07'39.93"В	269968.31	274233.90
3	56°39'58.72"С	78°07'39.91"В	269966.27	274233.59
4	56°39'58.74"С	78°07'39.77"В	269966.87	274231.11

РЕЖИМ
использования территории объекта культурного наследия регионального
значения – памятника «Братская могила партизан Гражданской войны»,
расположенного по адресу: Новосибирская область,
Северный район, д. Ичкала

Режим использования территории объекта культурного наследия регионального значения – памятника «Братская могила партизан Гражданской войны», расположенного по адресу: Новосибирская область, Северный район, д. Ичкала (далее – объект культурного наследия), в пределах координат характерных (поворотных) точек границ территории объекта культурного наследия 1 – 2 – 3 – 4 – 1, согласно приложению № 1 к постановлению:

1. Запрещается:

1) строительство;

2) размещение рекламы, вывесок, построек и объектов (автостоянок, временных построек, киосков, навесов и т.п.), не обеспечивающих сохранность объекта культурного наследия и визуальное восприятие объекта культурного наследия в его историко-градостроительной и природной среде;

3) прокладка сетей инженерно-технического обеспечения надземным и подземным способами;

4) засорение территории бытовыми отходами любого вида и форм.

2. Разрешается:

1) проведение работ по сохранению объекта культурного наследия, направленных на обеспечение физической сохранности объекта культурного наследия, в том числе консервация, ремонт, реставрация;

2) хозяйственная деятельность, не нарушающая целостность объекта культурного наследия и не создающая угрозы его повреждения, разрушения или уничтожения;

3) размещение информационных надписей и обозначений на объекте культурного наследия размером не более 0,25 кв. метра;

4) благоустройство и озеленение территории, направленное на сохранение, использование и популяризацию объекта культурного наследия.

РЕЖИМ
использования территории объекта культурного наследия регионального
значения – памятника «Памятник на братской могиле четверем
партизанам - жертвам колчаковщины», расположенного по адресу:
Новосибирская область, Северный район, с. Верх-Красноярка

Режим использования территории объекта культурного наследия регионального значения – памятника «Памятник на братской могиле четверем партизанам – жертвам колчаковщины», расположенного по адресу: Новосибирская область, Северный район, с. Верх-Красноярка (далее – объект культурного наследия), в пределах координат характерных (поворотных) точек границ территории объекта культурного наследия 1 – 2 – 3 – 4 – 5 – 6 – 1, согласно приложению № 2 к постановлению:

1. Запрещается:

- 1) строительство;
- 2) размещение рекламы, вывесок, построек и объектов (автостоянок, временных построек, киосков, навесов и т.п.), не обеспечивающих сохранность объекта культурного наследия и визуальное восприятие объекта культурного наследия в его историко-градостроительной и природной среде;
- 3) прокладка сетей инженерно-технического обеспечения надземным и подземным способами;
- 4) засорение территории бытовыми отходами любого вида и форм.

2. Разрешается:

- 1) проведение работ по сохранению объекта культурного наследия, направленных на обеспечение физической сохранности объекта культурного наследия, в том числе консервация, ремонт, реставрация;
- 2) хозяйственная деятельность, не нарушающая целостность объекта культурного наследия и не создающая угрозы его повреждения, разрушения или уничтожения;
- 3) размещение информационных надписей и обозначений на объекте культурного наследия размером не более 0,25 кв. метра;
- 4) благоустройство и озеленение территории, направленное на сохранение, использование и популяризацию объекта культурного наследия.

РЕЖИМ
использования территории объекта культурного наследия регионального
значения – памятника «Могила партизана Никулина,
расстрелянного колчаковцами», расположенного по адресу:
Новосибирская область, Северный район, с. Остяцк

Режим использования территории объекта культурного наследия регионального значения – памятника «Могила партизана Никулина, расстрелянного колчаковцами», расположенного по адресу: Новосибирская область, Северный район, с. Остяцк (далее – объект культурного наследия), в пределах координат характерных (поворотных) точек границ территории объекта культурного наследия 1 – 2 – 3 – 4 – 1, согласно приложению № 3 к постановлению:

1. Запрещается:

- 1) строительство;
- 2) размещение рекламы, вывесок, построек и объектов (автостоянок, временных построек, киосков, навесов и т.п.), не обеспечивающих сохранность объекта культурного наследия и визуальное восприятие объекта культурного наследия в его историко-градостроительной и природной среде;
- 3) прокладка сетей инженерно-технического обеспечения надземным и подземным способами;
- 4) засорение территории бытовыми отходами любого вида и форм.

2. Разрешается:

- 1) проведение работ по сохранению объекта культурного наследия, направленных на обеспечение физической сохранности объекта культурного наследия, в том числе консервация, ремонт, реставрация;
- 2) хозяйственная деятельность, не нарушающая целостность объекта культурного наследия и не создающая угрозы его повреждения, разрушения или уничтожения;
- 3) размещение информационных надписей и обозначений на объекте культурного наследия размером не более 0,25 кв. метра;
- 4) благоустройство и озеленение территории, направленное на сохранение, использование и популяризацию объекта культурного наследия.

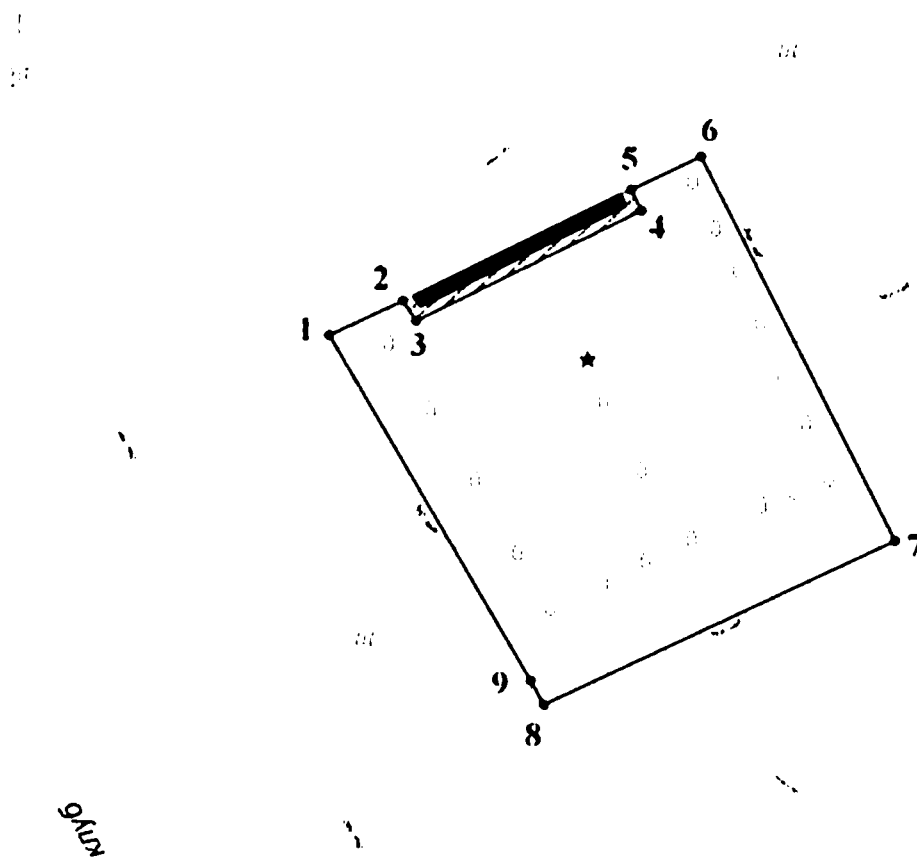
1. Текстовое описание границ охранной зоны объекта культурного наследия регионального значения – памятника «Братская могила партизан Гражданской войны», расположенного по адресу: Новосибирская область, Северный район, д. Ичкала (далее – объект культурного наследия):

Границы охранной зоны объекта культурного наследия проходят: точка 1 – точка 2 вдоль края дороги с северо-запада на юго-восток, на расстоянии 5,2 метра от объекта культурного наследия; точка 2 – точка 3 – точка 4 вдоль края дороги с северо-востока на юго-запад, на расстоянии 5,3 метра от объекта культурного наследия; точка 4 – точка 1 вдоль края дороги с юго-востока на северо-восток, на расстоянии 6,2 метра от объекта культурного наследия; точка 5 – точка 6 вдоль деревянного забора с юго-запада на северо-восток, на расстоянии 1,5 метра от объекта культурного наследия; точка 6 – точка 7 вдоль деревянного забора с северо-запада на юго-восток, на расстоянии 2,0 метра от объекта культурного наследия; точка 7 – точка 8 вдоль деревянного забора с северо-востока на юго-запад, на расстоянии 2,0 метра от объекта культурного наследия; точка 8 – точка 5 вдоль деревянного забора с юго-востока на северо-запад, на расстоянии 1,6 метра от объекта культурного наследия.

2. Координаты характерных (поворотных) точек границ охранной зоны объекта культурного наследия:




Обозначение (номер) характерной точки	Координаты характерных точек во Всемирной геодезической системе координат (WGS-84)		Координаты характерных точек в местной системе координат (МСК НСО)	
	северной широты	восточной долготы	X	Y
1	2	3	4	5
1	56°37'50.37"С	78°34'57.69"В	266249.26	302176.52
2	56°37'49.89"С	78°34'58.78"В	266234.68	302195.30
3	56°37'49.75"С	78°34'57.97"В	266230.09	302181.52
4	56°37'49.71"С	78°34'57.62"В	266228.86	302175.68
5	56°37'49.94"С	78°34'57.88"В	266235.92	302179.88
6	56°37'50.08"С	78°34'58.06"В	266240.26	302182.90
7	56°37'49.98"С	78°34'58.30"В	266237.16	302187.16
8	56°37'49.85"С	78°34'58.14"В	266233.06	302184.42

ГРАНИЦЫ ОХРАННОЙ ЗОНЫ
объекта культурного наследия регионального значения – памятника
«Памятник на братской могиле четверем партизанам – жертвам
колчаковщины», расположенного по адресу: Новосибирская область,
Северный район, с. Верх-Красноярка
(далее – объект культурного наследия)



Масштаб 1:300

Применяемые обозначения

-  - объект культурного наследия.
-  - граница охранной зоны объекта культурного наследия.
-  - территория объекта культурного наследия.
- 1 - характерная (поворотная) точка границы охранной зоны объекта культурного наследия

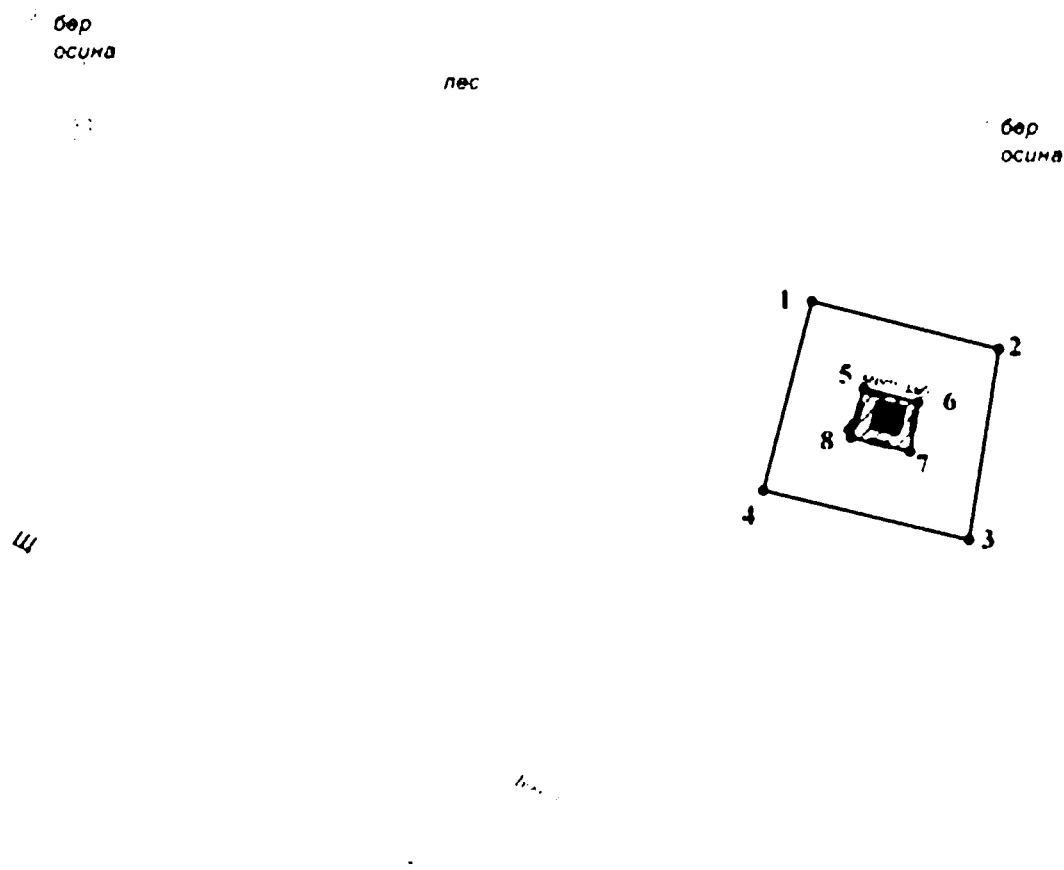
1. Текстовое описание границ охранной зоны объекта культурного наследия регионального значения – памятника «Памятник на братской могиле четырем партизанам – жертвам колчаковщины», расположенного по адресу: Новосибирская область, Северный район, с. Верх-Красноярка (далее – объект культурного наследия):

Границы территории объекта культурного наследия проходят: точка 1 – точка 2 вдоль деревянного забора с юго-запада на северо-восток, на расстоянии 2,6 метра от объекта культурного наследия; точка 2 – точка 3 вдоль объекта культурного наследия с северо-запада на юго-восток, на расстоянии 0,5 метра от объекта культурного наследия; точка 3 – точка 4 вдоль объекта культурного наследия с юго-запада на северо-восток, на расстоянии 0,5 метра от объекта культурного наследия; точка 4 – точка 5 вдоль объекта культурного наследия с юго-востока на северо-запад, на расстоянии 0,5 метра от объекта культурного наследия; точка 5 – точка 6 вдоль деревянного забора с юго-запада на северо-восток, на расстоянии 1,8 метра от объекта культурного наследия; точка 6 – точка 7 вдоль деревянного забора с северо-запада на юго-восток, на расстоянии 3,8 метра от объекта культурного наследия; точка 7 – точка 8 вдоль деревянного забора с северо-востока на юго-запад, на расстоянии 18,4 метра от объекта культурного наследия; точка 8 – точка 9 – точка 1 вдоль деревянного забора с юго-востока на северо-запад, на расстоянии 4,0 метра от объекта культурного наследия.

2. Координаты характерных (поворотных) точек границ охранной зоны объекта культурного наследия:




Обозначение (номер) характерной точки	Координаты характерных точек во Всемирной геодезической системе координат (WGS-84)		Координаты характерных точек в местной системе координат (МСК НСО)	
	северной широты	восточной долготы	X	Y
1	2	3	4	5
1	56°22'18.75"C	77°55'48.30"В	237128.32	262207.29
2	56°22'18.80"C	77°55'48.48"В	237129.83	262210.41
3	56°22'18.93"C	77°55'49.07"В	237133.85	262220.48
4	56°22'18.77"C	77°55'48.51"В	237128.94	262210.96
5	56°22'18.96"C	77°55'49.04"В	237134.80	262220.03
6	56°22'19.00"C	77°55'49.21"В	237136.26	262222.99
7	56°22'18.45"C	77°55'49.69"В	237119.15	262231.16
8	56°22'18.21"C	77°55'48.82"В	237111.84	262216.36
9	56°22'18.25"C	77°55'48.79"В	237112.92	262215.79

ГРАНИЦЫ ОХРАННОЙ ЗОНЫ
объекта культурного наследия регионального значения – памятника
«Могила партизана Никулина, расстрелянного колчаковцами»,
расположенного по адресу: Новосибирская область,
Северный район, с. Остяцк
(далее – объект культурного наследия)



Масштаб 1:300

Применяемые обозначения

-  - объект культурного наследия.
-  - граница охранной зоны объекта культурного наследия.
-  - территория объекта культурного наследия.
- 1 - характерная (поворотная) точка границы охранной зоны объекта культурного наследия

1. Текстовое описание границ охранной зоны объекта культурного наследия регионального значения – памятника «Могила партизана Никулина, расстрелянного колчаковцами», расположенного по адресу: Новосибирская область, Северный район, с. Остяцк (далее – объект культурного наследия):

Границы охранной зоны объекта культурного наследия проходят: точка 1 – точка 2 вдоль объекта культурного наследия с северо-запада на юго-восток, на расстоянии 3,3 метра от объекта культурного наследия; точка 2 – точка 3 вдоль объекта культурного наследия с северо-востока на юго-запад, на расстоянии 3,5 метра от объекта культурного наследия; точка 3 – точка 4 вдоль объекта культурного наследия с юго-востока на северо-запад, на расстоянии 3,6 метра от объекта культурного наследия; точка 4 – точка 1 вдоль объекта культурного наследия с юго-запада на северо-восток, на расстоянии 3,7 метра от объекта культурного наследия; точка 5 – точка 6 вдоль металлического забора с северо-запада на юго-восток, на расстоянии 0,3 метра от объекта культурного наследия; точка 6 – точка 7 вдоль металлического забора с северо-востока на юго-запад, на расстоянии 0,5 метра от объекта культурного наследия; точка 7 – точка 8 вдоль металлического забора с юго-востока на северо-запад, на расстоянии 0,6 метра от объекта культурного наследия; точка 8 – точка 5 вдоль металлического забора с юго-запада на северо-восток, на расстоянии 0,7 метра от объекта культурного наследия.

2. Координаты характерных (поворотных) точек границ охранной зоны объекта культурного наследия:

Обозначение (номер) характерной точки	Координаты характерных точек во Всемирной геодезической системе координат (WGS–84)		Координаты характерных точек в местной системе координат (МСК НСО)	
	северной широты	восточной долготы	X	Y
1	2	3	4	5
1	56°39'58.93"C	78°07'39.67"B	269972.53	274229.48
2	56°39'58.86"C	78°07'40.13"B	269970.55	274237.28
3	56°39'58.60"C	78°07'40.05"B	269962.60	274236.06
4	56°39'58.67"C	78°07'39.55"B	269964.66	274227.44
5	56°39'58.81"C	78°07'39.80"B	269968.89	274231.64
6	56°39'58.79"C	78°07'39.93"B	269968.31	274233.90
7	56°39'58.72"C	78°07'39.91"B	269966.27	274233.59
8	56°39'58.74"C	78°07'39.77"B	269966.87	274231.11

**РЕЖИМ
использования земель и градостроительный регламент в границах охранной
зоны объекта культурного наследия регионального значения – памятника
«Братская могила партизан Гражданской войны»,
расположенного по адресу: Новосибирская область,
Северный район, д. Ичкала**

Особый режим использования земель и градостроительный регламент в границах охранной зоны объекта культурного наследия регионального значения – памятника «Братская могила партизан Гражданской войны», расположенного по адресу: Новосибирская область, Северный район, д. Ичкала (далее – объект культурного наследия), в пределах координат характерных (поворотных) точек границ территории объекта культурного наследия 1 – 2 – 3 – 4 – 1 – 5 – 6 – 7 – 8 – 5, согласно приложению № 7 к постановлению:

1. Запрещается:

1) строительство, за исключением применения специальных мер, направленных на сохранение и восстановление (регенерацию) историко-градостроительной и природной среды объекта культурного наследия;

2) размещение рекламы, вывесок, построек и объектов (автостоянок, временных построек, киосков, навесов и т.п.), не обеспечивающих сохранность объекта культурного наследия и визуальное восприятие объекта культурного наследия в его историко-градостроительной и природной среде;

3) прокладка сетей инженерно-технического обеспечения надземным и подземным способами;

4) проведение землеустроительных, земляных, строительных, мелиоративных, хозяйственных и иных работ, нарушающих целостность и сохранность объекта культурного наследия, создающих угрозы его повреждения, разрушения или уничтожения и оказывающих прямое или косвенное негативное воздействие на сохранность объекта культурного наследия;

5) засорение территории бытовыми отходами любого вида и форм.

2. Разрешается благоустройство и озеленение территории, направленное на сохранение, использование и популяризацию объекта культурного наследия.

РЕЖИМ
использования земель и градостроительный регламент в границах охранной
зоны объекта культурного наследия регионального значения –
памятника «Памятник на братской могиле четырем партизанам –
жертвам колчаковщины», расположенного по адресу:
Новосибирская область, Северный район, с. Верх-Красноярка

Особый режим использования земель и градостроительный регламент в границах охранной зоны объекта культурного наследия регионального значения – памятника «Памятник на братской могиле четырем партизанам – жертвам колчаковщины», расположенного по адресу: Новосибирская область, Северный район, с. Верх-Красноярка (далее – объект культурного наследия), в пределах координат характерных (поворотных) точек границ территории объекта культурного наследия 1 – 2 – 3 – 4 – 5 – 6 – 7 – 8 – 9 – 1, согласно приложению № 8 к постановлению:

1. Запрещается:

1) строительство, за исключением применения специальных мер, направленных на сохранение и восстановление (регенерацию) историко-градостроительной и природной среды объекта культурного наследия;

2) размещение рекламы, вывесок, построек и объектов (автостоянок, временных построек, киосков, навесов и т.п.), не обеспечивающих сохранность объекта культурного наследия и визуальное восприятие объекта культурного наследия в его историко-градостроительной и природной среде;

3) прокладка сетей инженерно-технического обеспечения надземным и подземным способами;

4) проведение землеустроительных, земляных, строительных, мелиоративных, хозяйственных и иных работ, нарушающих целостность и сохранность объекта культурного наследия, создающих угрозы его повреждения, разрушения или уничтожения и оказывающих прямое или косвенное негативное воздействие на сохранность объекта культурного наследия;

5) засорение территории бытовыми отходами любого вида и форм.

2. Разрешается благоустройство и озеленение территории, направленное на сохранение, использование и популяризацию объекта культурного наследия.

РЕЖИМ

использования земель и градостроительный регламент в границах охранной зоны объекта культурного наследия регионального значения – памятника «Могила партизана Никулина, расстрелянного колчаковцами», расположенного по адресу: Новосибирская область, Северный район, с. Остяцк

Особый режим использования земель и градостроительный регламент в границах охранной зоны объекта культурного наследия регионального значения – памятника «Могила партизана Никулина, расстрелянного колчаковцами», расположенного по адресу: Новосибирская область, Северный район, с. Остяцк (далее – объект культурного наследия), в пределах координат характерных (поворотных) точек границ территории объекта культурного наследия 1 – 2 – 3 – 4 – 1 – 5 – 6 – 7 – 8 – 5, согласно приложению № 9 к постановлению:

1. Запрещается:

1) строительство, за исключением применения специальных мер, направленных на сохранение и восстановление (регенерацию) историко-градостроительной и природной среды объекта культурного наследия;

2) размещение рекламы, вывесок, построек и объектов (автостоянок, временных построек, киосков, навесов и т.п.), не обеспечивающих сохранность объекта культурного наследия и визуальное восприятие объекта культурного наследия в его историко-градостроительной и природной среде;

3) прокладка сетей инженерно-технического обеспечения надземным и подземным способами;

4) проведение землеустроительных, земляных, строительных, мелиоративных, хозяйственных и иных работ, нарушающих целостность и сохранность объекта культурного наследия, создающих угрозы его повреждения, разрушения или уничтожения и оказывающих прямое или косвенное негативное воздействие на сохранность объекта культурного наследия;

5) засорение территории бытовыми отходами любого вида и форм.

2. Разрешается благоустройство и озеленение территории, направленное на сохранение, использование и популяризацию объекта культурного наследия.