



МИНИСТЕРСТВО СТРОИТЕЛЬСТВА, АРХИТЕКТУРЫ И ИМУЩЕСТВЕННЫХ ОТНОШЕНИЙ НОВГОРОДСКОЙ ОБЛАСТИ

ПОСТАНОВЛЕНИЕ

от 24.06.2022 № 10

Великий Новгород

Об утверждении документации по планировке территории объекта регионального значения «Реконструкция автомобильной дороги общего пользования межмуниципального значения Валдай – Демянск на участке км 24+470 – км 56+845 в Валдайском и Демянском муниципальных районах Новгородской области»

В соответствии с частью 3 статьи 45 Градостроительного кодекса Российской Федерации, частью 8 статьи 13 областного закона от 14.03.2007 № 57-ОЗ «О регулировании градостроительной деятельности на территории Новгородской области», постановлением Правительства Новгородской области от 17.07.2020 № 332 «О министерстве строительства, архитектуры и имущественных отношений Новгородской области», на основании заявления общества с ограниченной ответственностью «Проектное бюро ТрансПроект» от 03.06.2022 № 788 министерство строительства, архитектуры и имущественных отношений Новгородской области **ПОСТАНОВЛЯЕТ:**

1. Утвердить прилагаемую документацию по планировке территории объекта регионального значения «Реконструкция автомобильной дороги общего пользования межмуниципального значения Валдай – Демянск на участке км 24+470 – км 56+845 в Валдайском и Демянском муниципальных районах Новгородской области».

2. Разместить настоящее постановление на «Официальном интернет-портале правовой информации» (www.pravo.gov.ru).

**Исполняющий обязанности
министра**



И. Н. Бусель

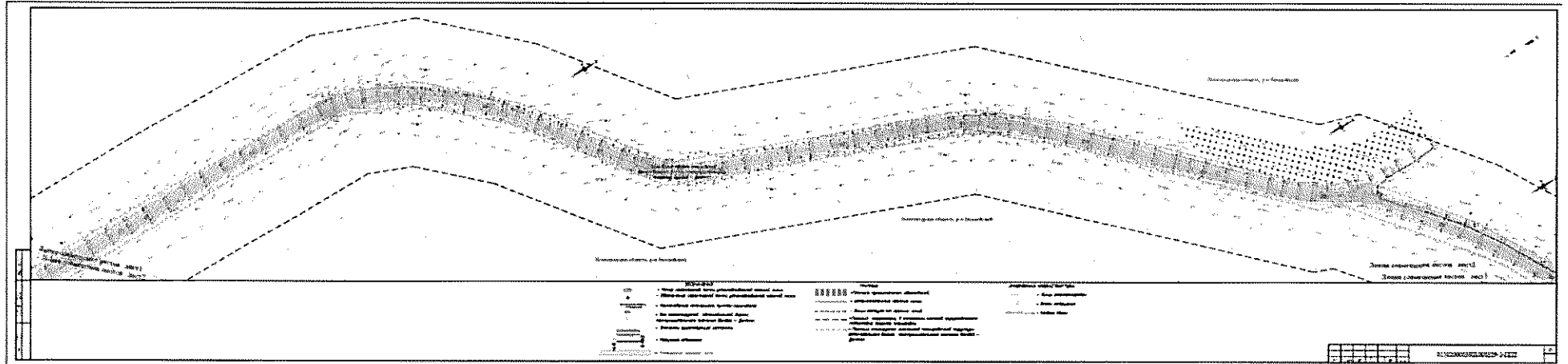
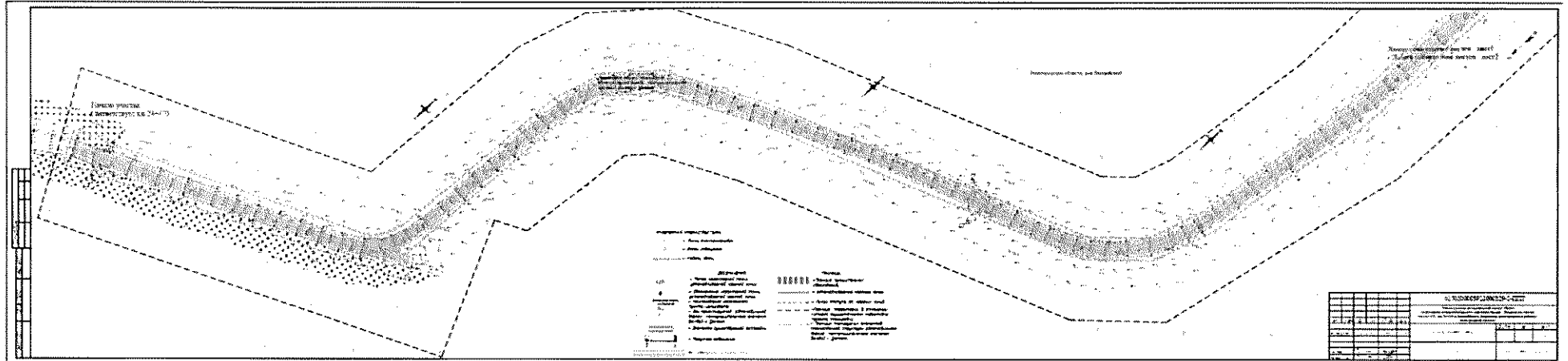
УТВЕРЖДЕНА

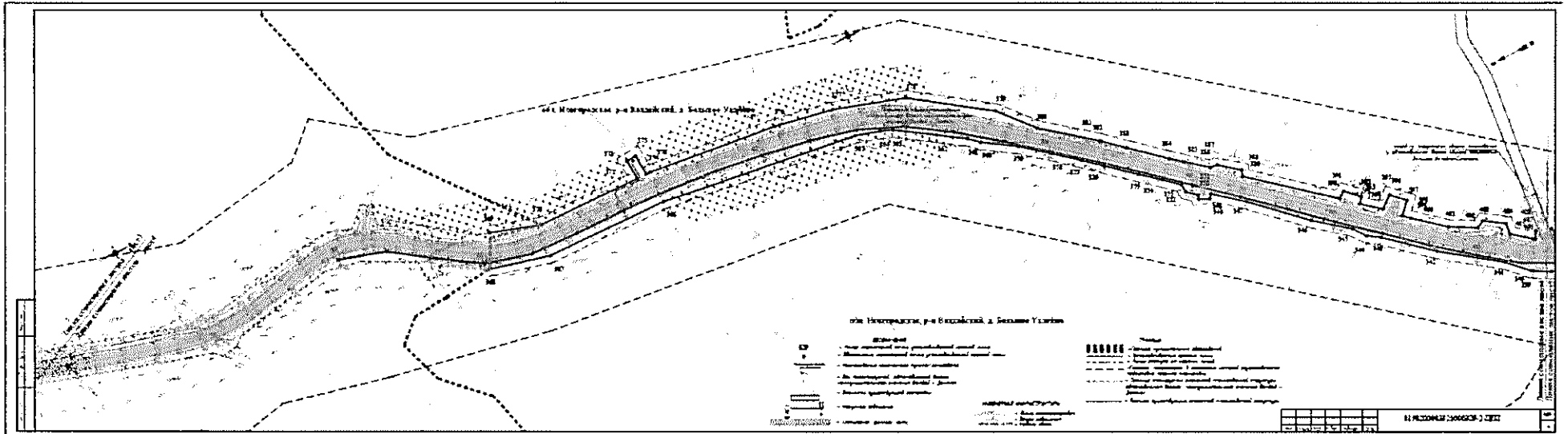
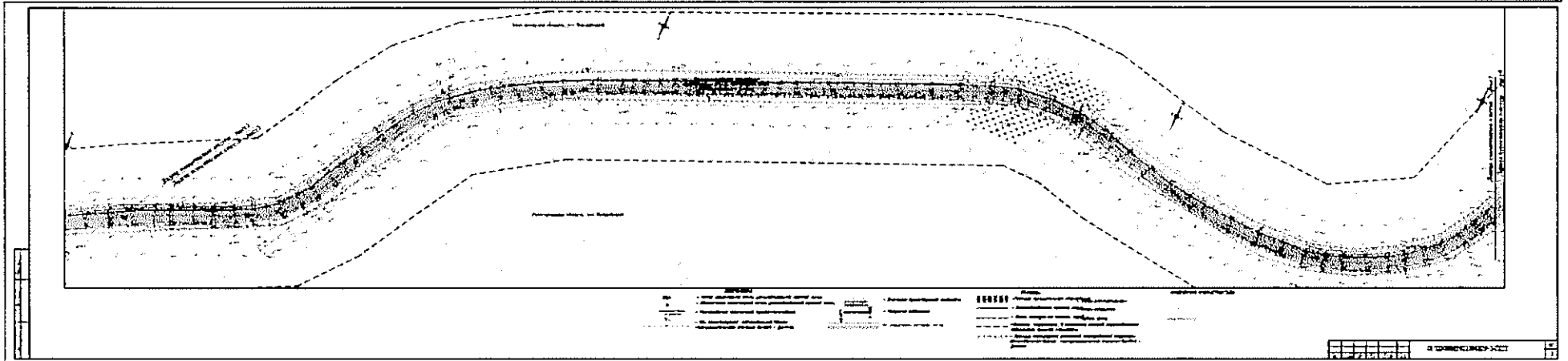
постановлением министерства
строительства, архитектуры и
имущественных отношений
Новгородской области
от 24.06.2022 № 10

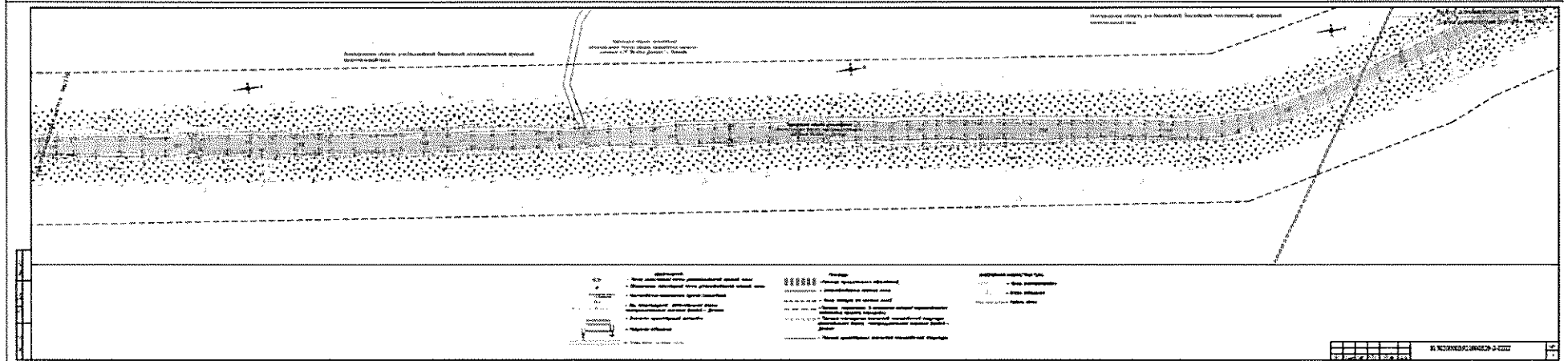
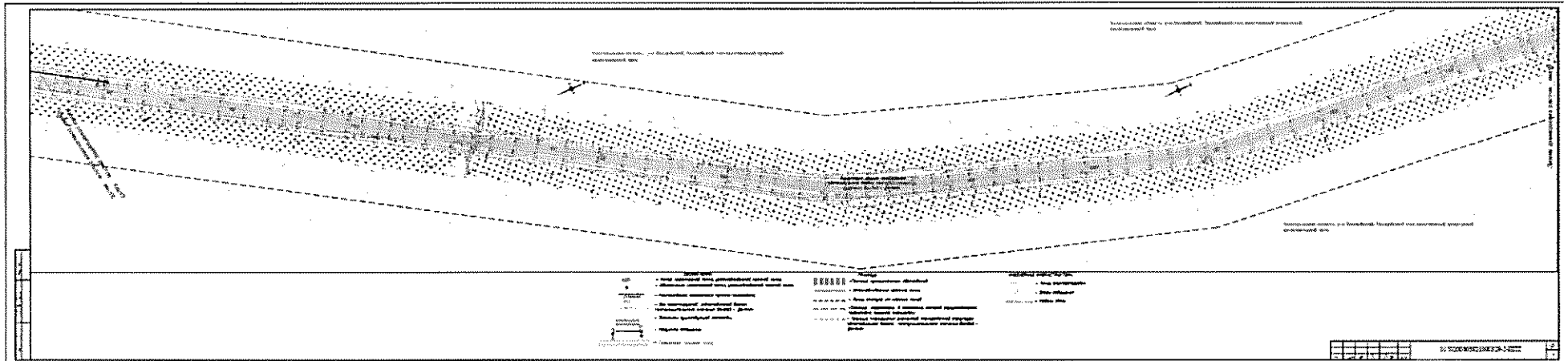
Основная часть проекта планировки территории

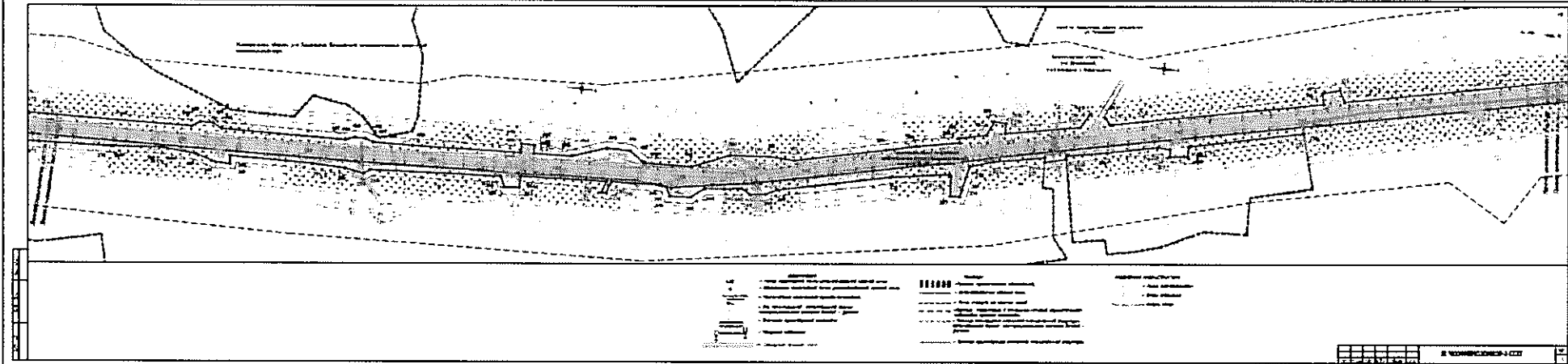
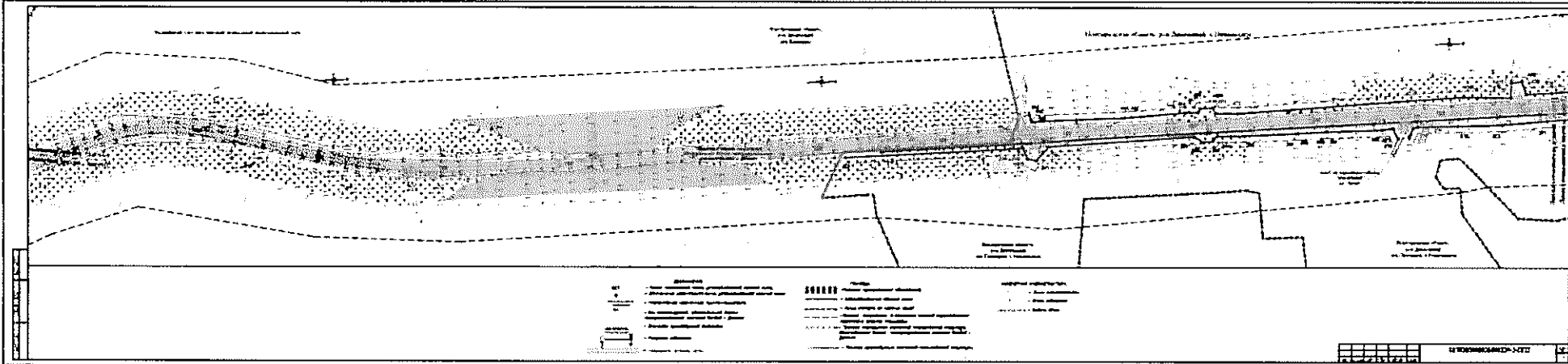
**Реконструкция автомобильной дороги общего пользования
межмуниципального значения Валдай – Демянск на участке км 24+470 –
км 56+845 в Валдайском и Демянском муниципальных районах
Новгородской области**

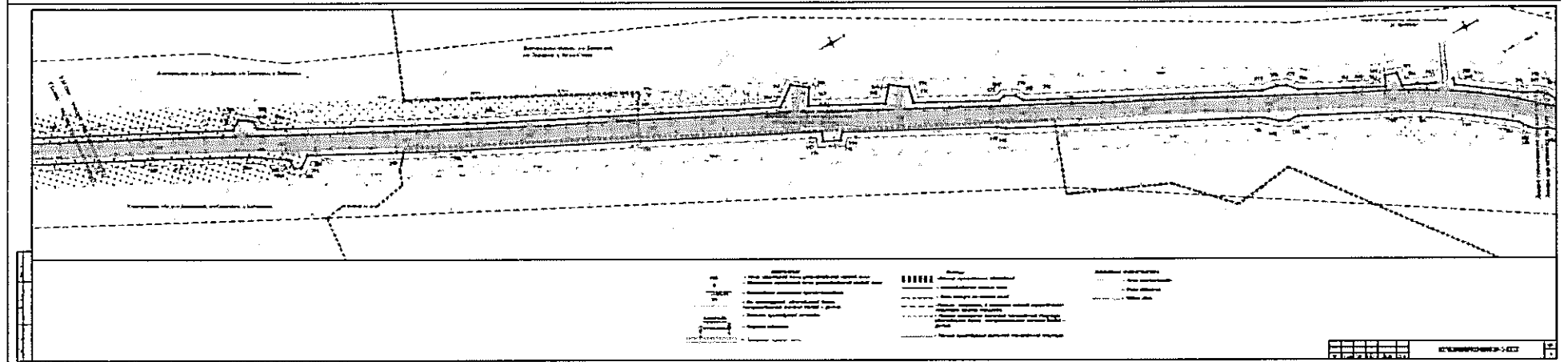
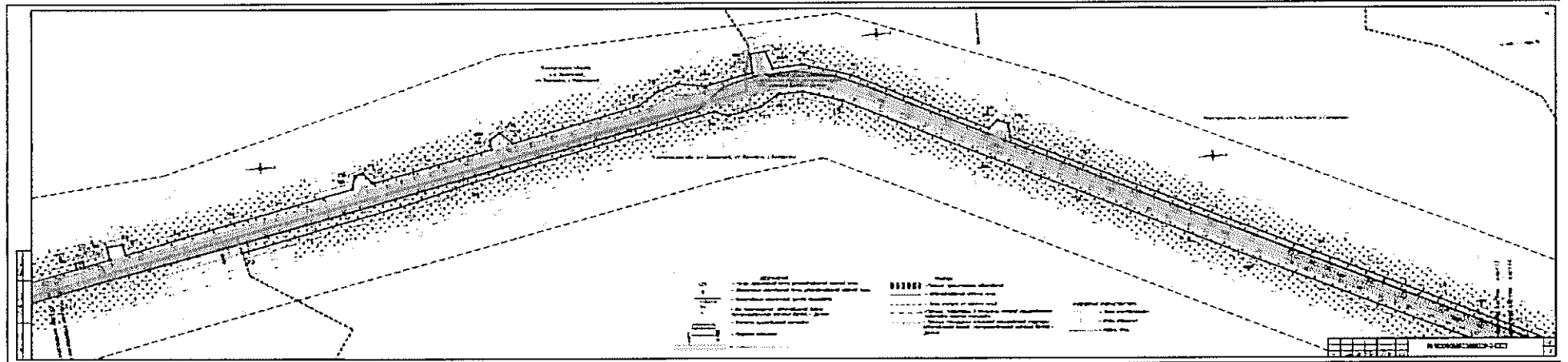
Раздел 1. Проект планировки территории. Графическая часть


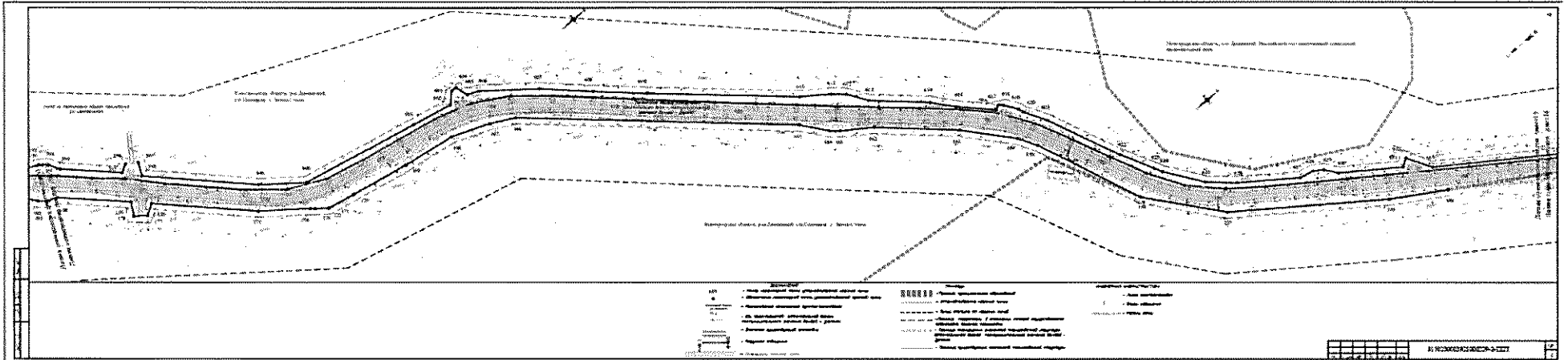


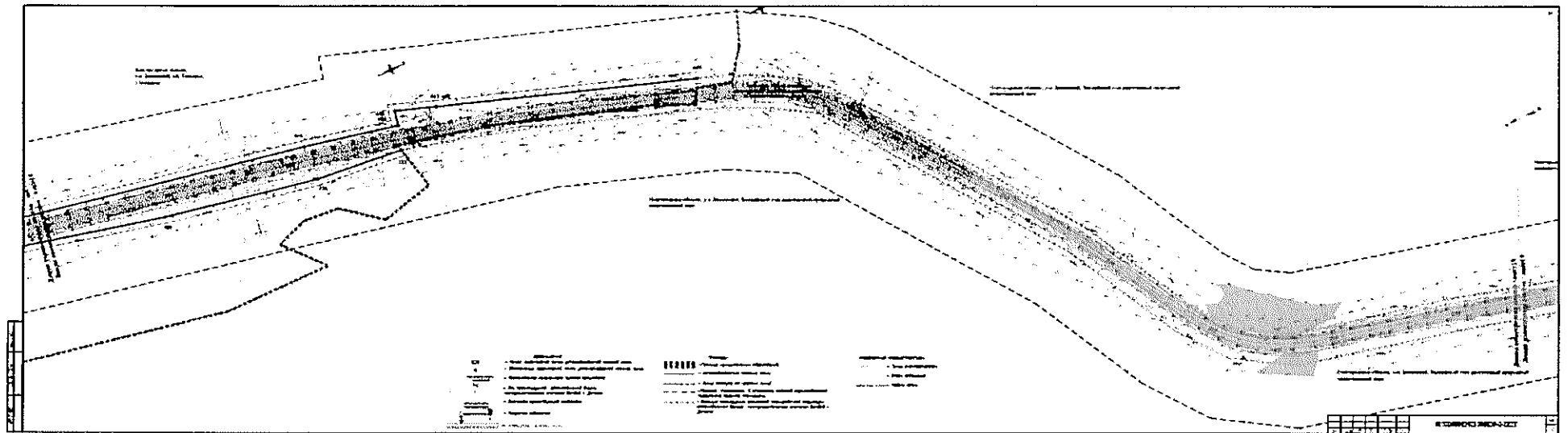



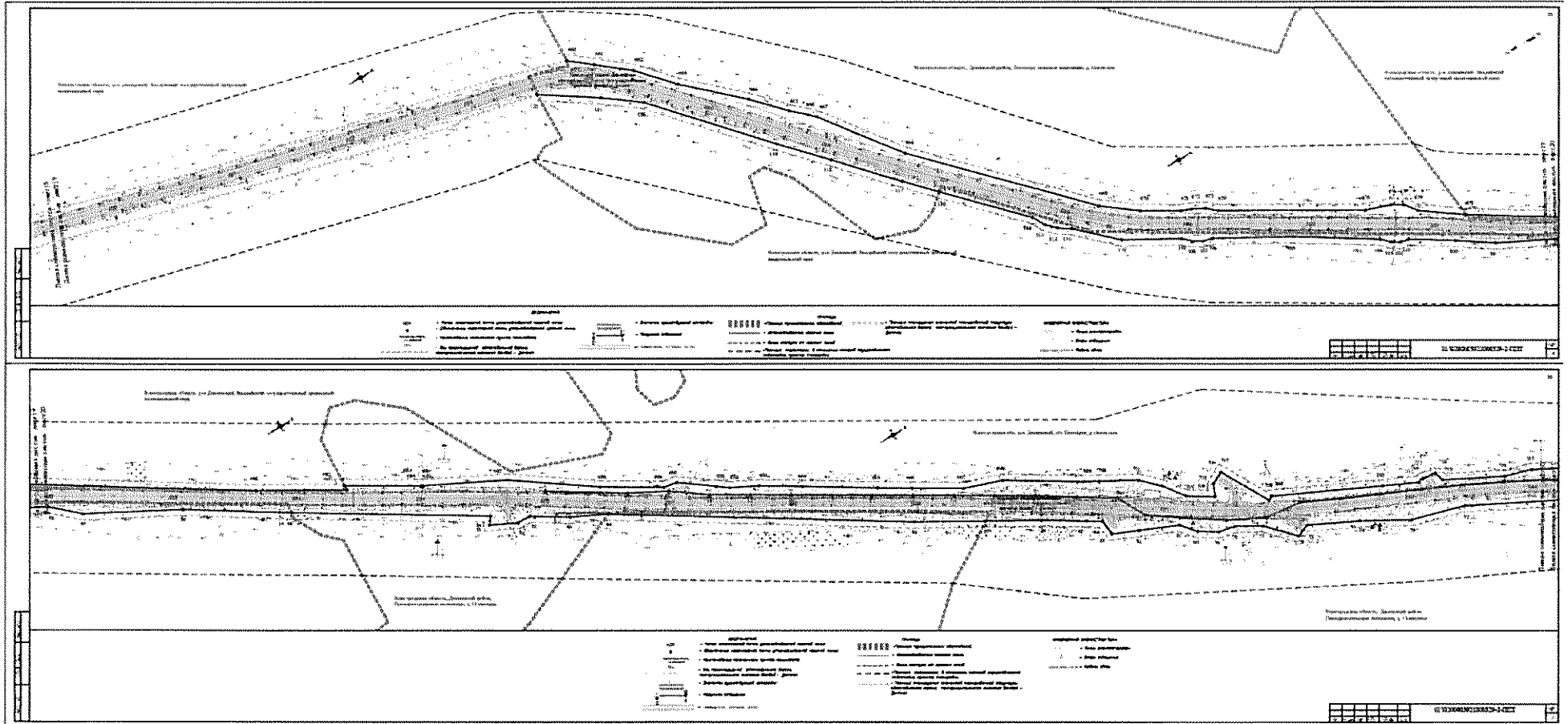



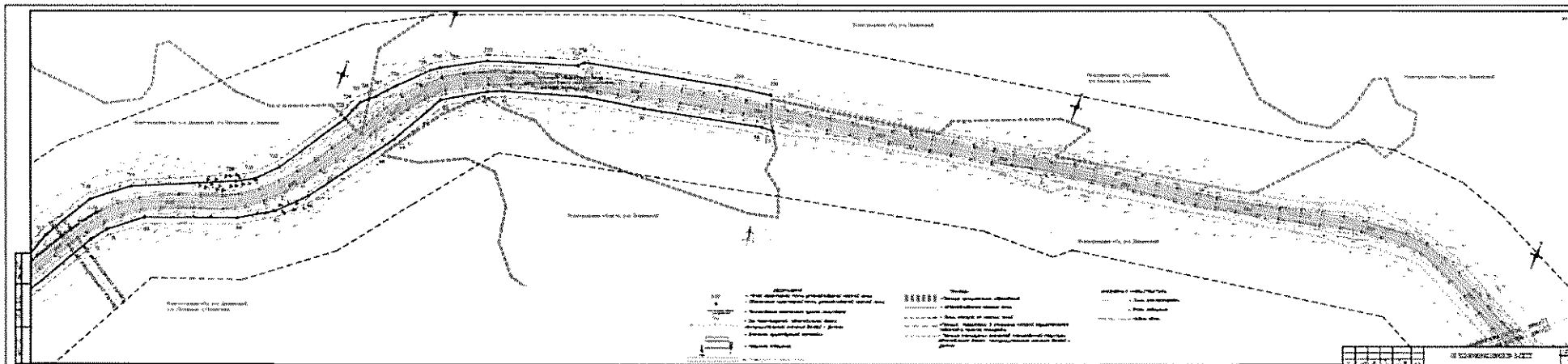


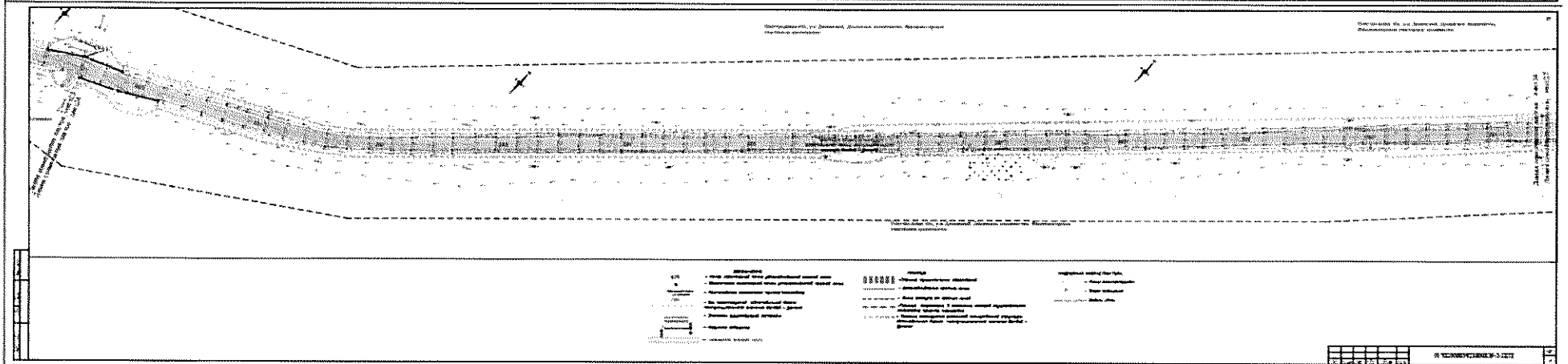
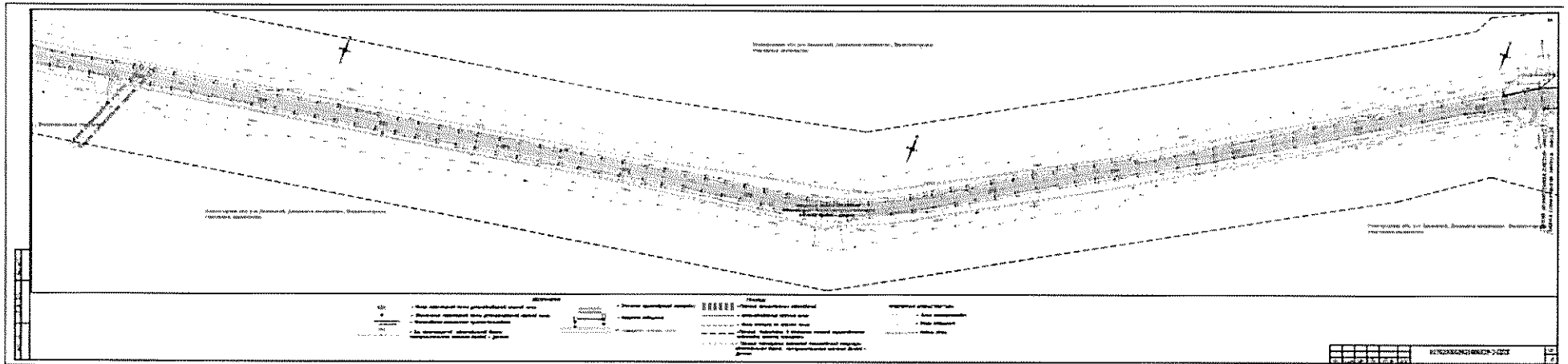


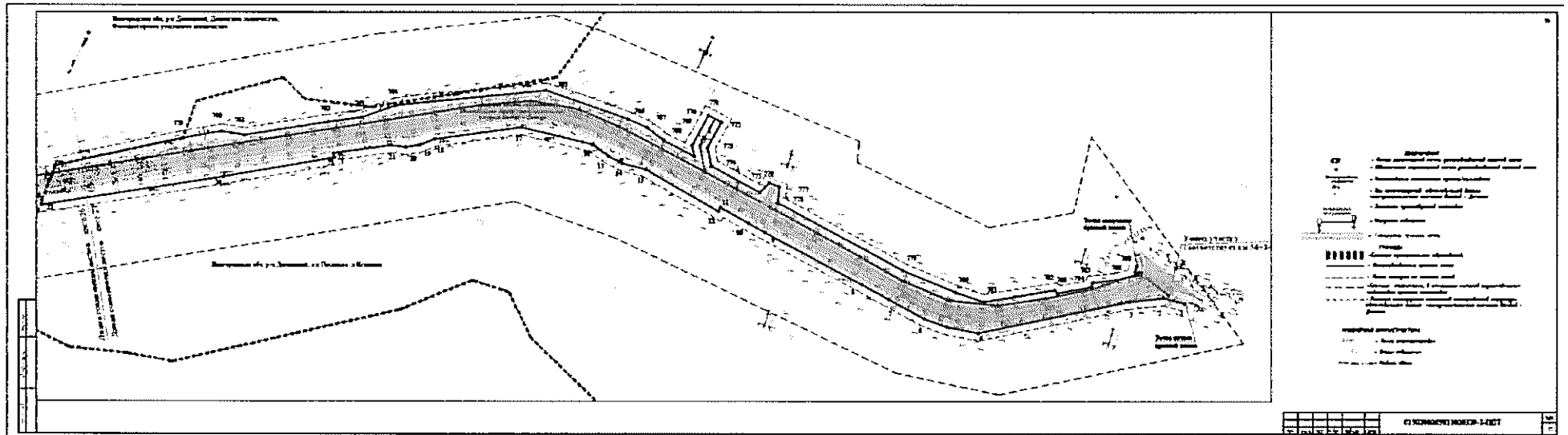












**Перечень координат характерных точек устанавливаемых красных
линий**

№ точк н	Коорди на X	Коорди на Y
1	476291.29	2270600.59
2	476294.28	2270614.85
3	476306.85	2270634.47
4	476371.25	2270716.42
5	476376.95	2270737.01
6	476378.83	2270753.34
7	476377.55	2270780.47
8	476376.56	2270801.36
9	476373.07	2270875.16
10	476372.35	2270887.80
11	476371.10	2270909.65
12	476374.11	2270909.77
13	476370.33	2270966.58
14	476373.67	2270982.29
15	476373.24	2270993.11
16	476370.93	2271006.42
17	476381.57	2271054.44
18	476414.70	2271102.82
19	476423.08	2271110.26
20	476428.35	2271117.99
21	476431.44	2271127.27
22	476453.44	2271159.39
23	476455.94	2271157.73
24	476500.61	2271218.63
25	476572.17	2271319.93
26	476569.58	2271321.44
27	477072.12	2272087.94
28	477078.23	2272100.86
29	477096.82	2272142.51
30	477136.24	2272231.21
31	477146.88	2272244.45
32	477159.69	2272252.99
33	477180.72	2272262.41
34	477188.59	2272269.75
35	477271.62	2272290.75
36	477313.97	2272303.52
37	477316.73	2272299.99
38	477327.30	2272304.23
39	477326.13	2272307.85
40	477349.24	2272316.35
41	477373.08	2272325.11
42	477377.75	2272323.26
43	477381.40	2272312.48
44	477389.25	2272315.79
45	477386.15	2272331.32
46	477401.36	2272345.00
47	477409.77	2272355.69
48	477417.58	2272359.01
49	477426.96	2272393.35
50	477421.17	2272396.08
51	477427.62	2272422.91
52	477441.49	2272446.91
53	477468.64	2272470.06
54	477493.77	2272491.34

55	477505.87	2272510.65
56	477518.36	2272523.26
57	479056.16	2276739.34
58	479056.52	2276748.97
59	479076.95	2276842.14
60	479085.34	2276888.40
61	479104.96	2276951.42
62	479109.91	2276962.60
63	479129.93	2276995.19
64	479173.28	2277018.02
65	479189.65	2277029.24
66	479241.98	2277065.10
67	479263.02	2277085.07
68	479279.43	2277111.07
69	479306.37	2277180.33
70	479326.28	2277204.63
71	479338.49	2277213.40
72	479409.30	2277251.34
73	479451.94	2277264.13
74	479488.33	2277285.37
75	479525.97	2277304.69
76	479536.88	2277300.87
77	479557.33	2277323.18
78	479577.16	2277335.08
79	479590.73	2277338.09
80	479605.17	2277347.39
81	479615.01	2277359.42
82	479645.22	2277372.94
83	479665.39	2277381.97
84	479666.70	2277394.85
85	479677.54	2277401.83
86	479707.61	2277421.20
87	479746.37	2277444.27
88	479795.56	2277473.56
89	480003.29	2277608.99
90	480030.69	2277622.90
91	480057.66	2277640.34
92	480068.95	2277640.90
93	480089.00	2277651.18
94	480084.61	2277657.11
95	480219.97	2277743.49
96	480293.02	2277791.57
97	480364.03	2277830.82
98	480384.55	2277849.99
99	480428.50	2277873.16
100	480455.38	2277892.03
101	480487.05	2277912.92
102	480493.93	2277914.18
103	480500.54	2277918.42
104	480506.58	2277924.82
105	480565.72	2277963.61
106	480622.52	2277997.14
107	480630.24	2277999.08
108	480636.93	2278003.43
109	480644.19	2278010.08

110	480685.90	2278034.58
111	480715.43	2278063.39
112	480724.72	2278069.86
113	480732.15	2278077.79
114	480737.55	2278088.08
115	480790.06	2278144.99
116	480790.07	2278145.00
117	480810.80	2278168.07
118	480850.63	2278213.41
119	480881.34	2278247.94
120	480954.71	2278333.01
121	480982.20	2278354.40
122	481024.51	2278383.44
123	482162.83	2279006.39
124	482233.40	2279015.19
125	482356.66	2279041.97
126	482500.91	2279078.98
127	482565.46	2279091.30
128	482582.65	2279094.96
129	482590.62	2279096.66
130	482696.79	2279118.69
131	482705.64	2279120.63
132	483009.65	2279184.29
133	483010.24	2279184.42
134	483189.44	2279220.14
135	483238.19	2279234.09
136	483292.62	2279244.58
137	483404.05	2279268.22
138	483444.67	2279278.52
139	483453.30	2279280.84
140	483484.59	2279288.37
141	483486.94	2279287.08
142	483490.73	2279284.12
143	483492.49	2279277.28
144	483500.80	2279281.45
145	483500.50	2279289.71
146	483567.82	2279294.82
147	483615.02	2279295.36
148	483644.81	2279293.74
149	483651.50	2279293.49
150	483710.09	2279287.36
151	483739.08	2279286.40
152	483740.67	2279286.02
153	483757.03	2279285.30
154	483789.32	2279288.40
155	484839.98	2279743.55
156	484880.51	2279768.96
157	484986.18	2279847.58
158	485030.96	2279903.50
159	485065.36	2279991.05
160	485073.58	2280005.80
161	485104.14	2280041.74
162	485154.10	2280088.62
163	485176.54	2280104.60
164	485182.92	2280110.13

165	485198.18	2280129.97
166	485366.37	2280285.93
167	485385.45	2280296.28
168	485415.61	2280308.63
169	485458.98	2280315.13
170	485506.73	2280324.85
171	485528.40	2280329.27
172	485528.95	2280329.71
173	485537.34	2280336.41
174	485540.07	2280339.05
175	485573.10	2280365.01
176	485633.53	2280426.65
177	485642.96	2280421.53
178	485651.51	2280428.31
179	485645.40	2280438.76
180	485688.05	2280481.06
181	485696.40	2280484.27
182	485701.54	2280488.96
183	485707.01	2280496.94
184	485735.95	2280518.45
185	485765.70	2280538.65
186	485787.25	2280550.37
187	485861.71	2280587.11
188	485870.09	2280587.66
189	485877.36	2280591.02
190	485886.96	2280599.56
191	486038.38	2280674.36
192	486074.44	2280692.16
193	486080.25	2280696.54
194	486192.48	2280753.12
195	486196.97	2280748.06
196	486209.44	2280753.92
197	486206.70	2280761.38
198	486338.88	2280825.02
199	486474.01	2280890.18
200	486511.64	2280908.89
201	486580.42	2280944.02
202	486589.68	2280937.45
203	486589.90	2280937.55
204	2280939.67	486594.89
205	2280947.87	486595.48
206	2280965.29	486622.28
207	2281000.18	486691.01
208	2281117.54	486931.05
209	2281219.55	487135.87
210	2281278.5	487251.63
211	2281288.61	487282.23
212	2281288.13	487302.78
213	2281279.56	487317.25
214	2281274.34	487343.98
215	2281279.03	487355.08
216	2281238.55	487556.77
217	2281225.87	487608.23
218	2281198.98	487746.43
220	488098.30	2281132.57
221	488098.30	2281132.57
222	488188.65	2281112.70
223	488189.32	2281104.55
223	488203.71	2281103.10

224	488203.79	2281109.06
225	488213.36	2281109.69
226	488254.11	2281101.21
227	488285.75	2281095.37
228	488285.44	2281092.73
229	488302.64	2281088.71
230	488302.75	2281092.23
231	488343.62	2281084.69
232	488362.33	2281078.96
233	488366.56	2281059.89
234	488367.86	2281054.04
235	488375.51	2281053.91
236	488376.29	2281069.44
237	488377.72	2281071.03
238	488425.15	2281064.05
239	488514.14	2281044.61
240	488522.89	2281040.32
241	488534.68	2281038.65
242	488542.06	2281043.07
243	488556.31	2281041.27
244	488571.55	2281040.07
245	488582.29	2281031.69
246	488598.69	2281030.97
247	488601.99	2281037.73
248	488607.30	2281039.68
249	488627.49	2281038.18
250	488646.17	2281037.83
251	488649.92	2281028.21
252	488653.46	2281028.41
253	488650.51	2281037.48
254	488718.61	2281034.68
255	488719.13	2281025.80
256	488730.78	2281024.71
257	488734.91	2281032.98
258	488839.43	2281027.60
259	488844.34	2281023.98
260	488859.46	2281026.68
261	488885.99	2281027.81
262	488951.88	2281027.28
263	488951.57	2281020.66
264	488963.09	2281020.91
265	488979.20	2281026.07
266	489005.73	2281028.56
267	489007.29	2281028.43
268	489007.99	2281028.38
269	489044.89	2281025.41
270	489046.65	2281025.27
271	489105.20	2281022.93
272	489141.68	2281021.14
273	489177.34	2281021.52
274	489209.60	2281022.39
275	489212.93	2281021.38
276	489216.07	2281015.61
277	489216.48	2281014.13
278	489225.59	2281013.23
279	489229.74	2281021.91
280	489238.27	2281020.84
281	489282.50	2281021.24
282	489283.48	2281021.24
283	489305.48	2281020.84

284	489307.46	2281020.77
285	489348.69	2281020.49
286	489370.55	2281021.18
287	489374.45	2281017.16
288	489381.90	2281016.68
289	489389.15	2281021.36
290	489505.64	2281017.85
291	489516.38	2281006.72
292	489523.33	2281008.46
293	489526.13	2281017.37
294	489530.52	2281017.32
295	489669.16	2281015.44
296	492658.98	2281624.42
297	492675.89	2281638.50
298	492692.31	2281661.40
299	492714.89	2281712.34
300	492723.19	2281710.87
301	492727.79	2281722.75
302	492727.88	2281722.97
303	492721.60	2281725.22
304	492727.31	2281755.25
305	492733.70	2281798.86
306	492740.80	2281881.77
307	492754.98	2281926.86
308	492774.25	2281963.24
309	492816.50	2282042.99
310	492848.25	2282099.40
314	491673.79	2285317.82
315	491659.52	2285321.61
316	491624.37	2285366.97
317	491607.85	2285389.84
318	491590.15	2285409.33
319	491577.87	2285419.33
320	491505.69	2285460.33
321	491458.77	2285485.02
322	491447.32	2285491.82
323	491427.56	2285500.78
324	491379.55	2285509.09
325	491341.28	2285511.34
326	491312.66	2285518.05
327	491305.66	2285523.08
328	491302.02	2285524.29
329	491254.17	2285565.24
330	491249.55	2285569.10
331	491234.62	2285591.29
332	491233.97	2285596.67
333	491234.12	2285597.82
334	491237.29	2285602.29
335	491250.99	2285610.95
336	491265.99	2285620.69
337	491276.17	2285625.51
338	491288.68	2285626.96
339	491298.77	2285632.99
340	491300.55	2285634.06
341	491313.52	2285647.71
342	491350.70	2285675.62
343	491379.64	2285701.69
344	491387.55	2285707.16
345	491393.72	2285715.68
346	491415.75	2285734.06

347	491448.48	2285765.79
348	491467.05	2285781.58
349	491469.56	2285779.06
350	491476.11	2285782.37
351	491475.16	2285784.94
352	491481.32	2285790.62
353	491481.85	2285796.43
354	491491.61	2285805.49
355	491504.36	2285816.35
356	491522.25	2285832.28
357	491534.03	2285842.65
358	491549.21	2285855.87
359	491567.33	2285871.05
360	491588.31	2285885.30
361	491595.23	2285891.75
362	491612.35	2285903.54
363	491636.48	2285920.17
364	491644.41	2285923.46
365	491660.57	2285928.56
366	491795.76	2285949.42
367	491880.22	2285952.37
368	491921.06	2285963.18
369	491909.03	2285985.05
370	491876.02	2285973.99
371	491803.99	2285971.69
372	491804.81	2285985.25
373	491798.07	2285985.72
374	491797.30	2285971.47
375	491794.38	2285971.38
376	491705.36	2285959.30
377	491665.87	2285951.21
378	491618.71	2285935.28
379	491569.74	2285899.27
380	491550.65	2285876.20
381	491516.86	2285848.48
382	491516.13	2285847.76
383	491502.88	2285835.87
384	491480.79	2285816.03
385	491473.26	2285809.67
386	491458.99	2285797.60
387	491454.10	2285797.07
388	491441.41	2285786.23
389	491442.52	2285782.16
390	491391.77	2285738.27
391	491386.78	2285741.34
392	491378.06	2285732.46
393	491381.35	2285728.53
394	491369.34	2285718.28
395	491360.93	2285724.72
396	491360.71	2285724.50
397	491352.41	2285716.23
398	491352.26	2285716.08
399	491359.96	2285708.14
400	491355.58	2285704.04
401	491336.10	2285686.85
402	491318.71	2285677.04
403	491313.43	2285679.61
404	491300.54	2285670.61
405	491301.34	2285662.88
406	491289.47	2285652.89
407	491288.08	2285651.72

408	491285.01	2285656.62
409	491274.95	2285653.05
410	491271.85	2285642.25
411	491240.56	2285623.84
412	491224.61	2285612.07
413	491204.17	2285595.85
414	491206.69	2285587.13
415	491219.94	2285592.62
416	491224.41	2285583.35
417	491223.28	2285582.76
418	491231.52	2285567.93
419	491234.57	2285557.92
420	491264.97	2285524.59
421	491282.27	2285513.77
422	491285.04	2285498.51
423	491285.32	2285498.95
424	491290.47	2285488.65
425	491300.64	2285492.91
426	491300.20	2285502.56
427	491337.07	2285493.64
428	491384.80	2285486.96
429	491406.58	2285482.39
430	491414.49	2285470.18
431	491419.25	2285469.66
432	491425.83	2285477.48
433	491439.87	2285472.87
434	491483.50	2285453.71
435	491557.12	2285413.24
436	491585.66	2285384.58
437	491610.15	2285350.88
438	491633.73	2285311.53
439	491642.70	2285288.44
440	492825.90	2282112.44
441	492816.64	2282097.36
442	492815.10	2282094.46
443	492778.72	2282025.73
444	492767.44	2282023.41
445	492755.34	2281998.89
446	492756.83	2281987.39
447	492732.56	2281945.70
448	492725.21	2281928.77
449	492715.85	2281917.80
450	492711.67	2281895.37
451	492716.39	2281896.80
452	492710.57	2281837.28
453	492704.53	2281833.36
454	492703.58	2281822.41
455	492711.08	2281817.10
456	492710.50	2281801.33
457	492697.98	2281738.30
458	492678.05	2281686.14
459	492657.01	2281656.14
460	492642.15	2281641.17
461	489520.37	2281044.54
462	489518.88	2281039.74
463	489518.58	2281038.78
464	489444.36	2281038.83

465	489438.38	2281039.13
466	489395.83	2281041.26
467	489385.53	2281041.13
468	489383.38	2281044.31
469	489373.47	2281044.28
470	489371.04	2281039.79
471	489353.71	2281038.94
472	489216.82	2281043.89
473	489172.12	2281045.11
474	489134.15	2281043.08
475	489133.02	2281055.06
476	489124.57	2281055.74
477	489121.47	2281045.46
478	489101.10	2281045.52
479	488984.71	2281047.84
480	488978.29	2281052.01
481	488968.21	2281052.20
482	488960.90	2281048.31
483	488867.59	2281049.38
484	488861.49	2281049.48
485	488854.20	2281052.14
486	488845.90	2281052.23
487	488839.24	2281049.87
488	488807.57	2281050.41
489	488720.77	2281053.52
490	488720.76	2281060.66
491	488710.37	2281060.62
492	488710.14	2281053.88
493	488680.16	2281054.90
494	488665.58	2281059.86
495	488652.44	2281064.32
496	488633.80	2281063.95
497	488623.29	2281056.50
498	488621.54	2281055.26
499	488584.17	2281056.17
500	488553.98	2281068.47
501	488522.71	2281070.58
502	488502.22	2281069.69
503	488430.74	2281085.35
504	488406.59	2281090.82
505	488372.17	2281097.19
506	488372.88	2281100.86
507	488351.35	2281105.38
508	488346.06	2281117.12
509	488336.74	2281116.51
510	488336.45	2281108.38
511	488277.12	2281119.33
512	488269.92	2281131.08
513	488257.53	2281128.71
514	488253.31	2281123.93
515	488227.68	2281129.00
516	488084.84	2281157.58
517	488086.49	2281166.18
518	488072.92	2281170.33
519	488068.36	2281160.97
520	487881.21	2281198.05
521	487882.21	2281202.95
522	487876.18	2281204.15
523	487875.21	2281199.24

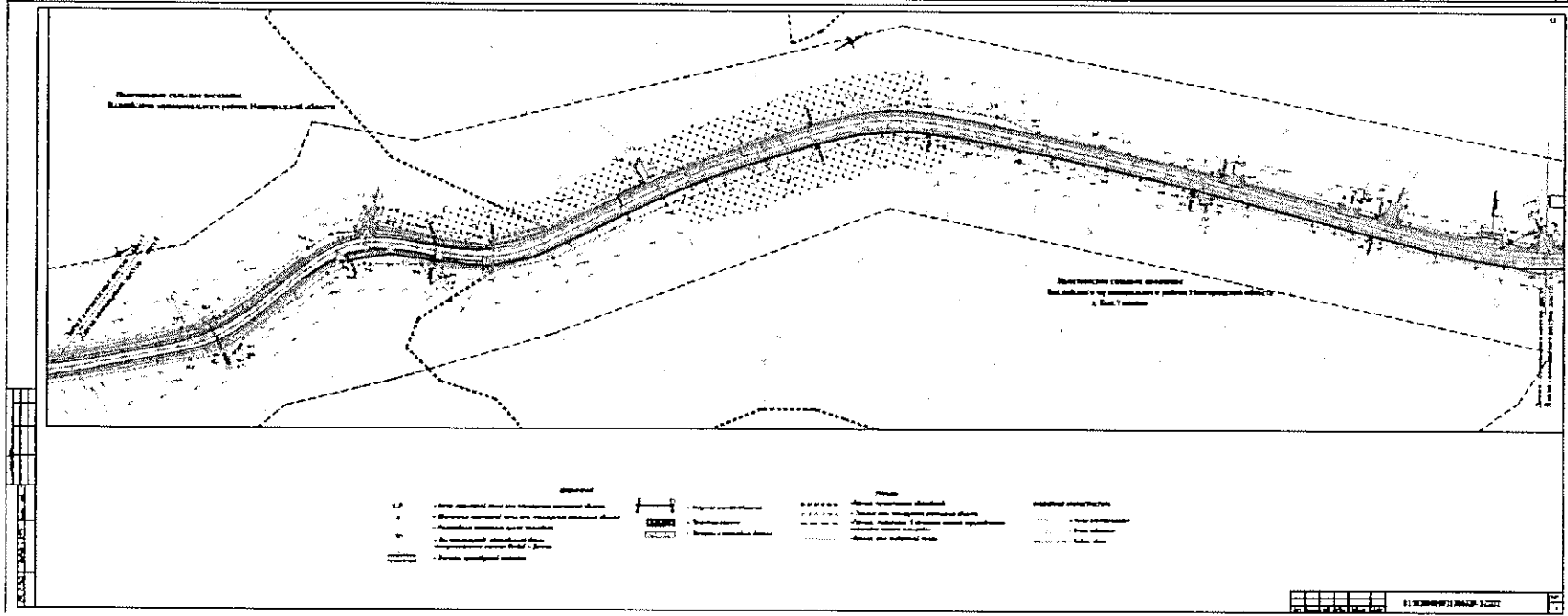
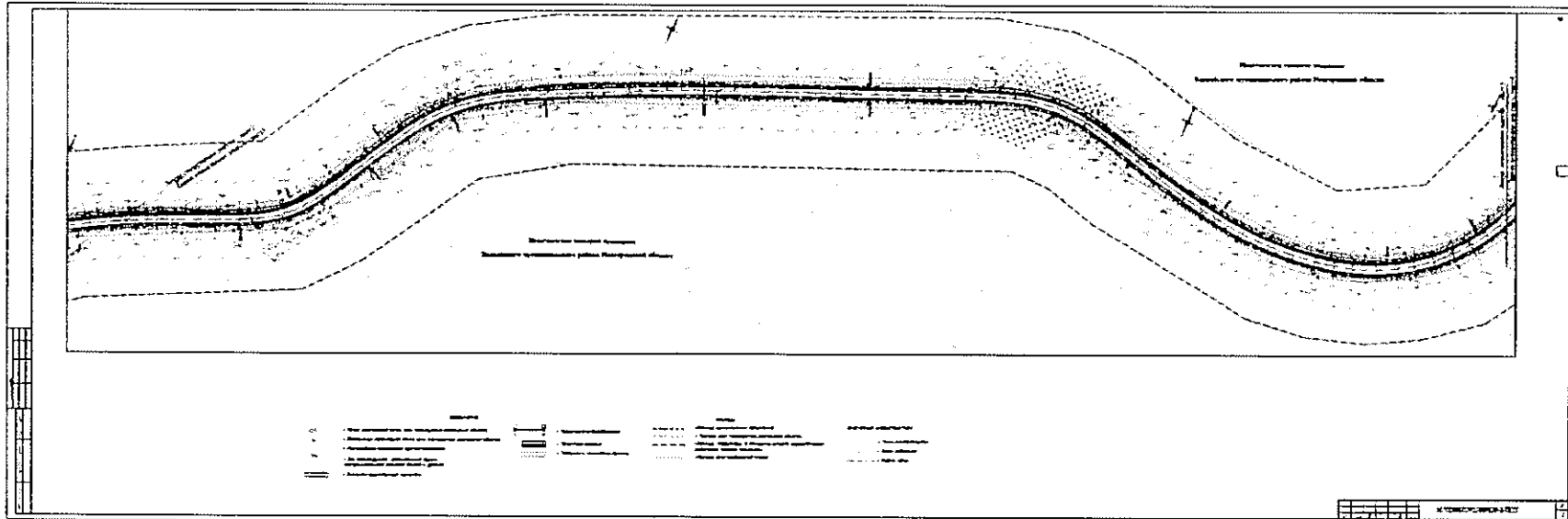
524	487853.97	2281203.45
525	487855.17	2281213.96
526	487842.72	2281214.91
527	487840.61	2281206.09
528	487751.77	2281223.57
529	487653.02	2281242.50
530	487649.96	2281253.48
531	487643.59	2281254.97
532	487635.67	2281245.83
533	487538.09	2281264.77
534	487538.50	2281272.68
535	487530.40	2281278.14
536	487520.24	2281268.31
537	487415.99	2281289.24
538	487398.40	2281299.96
539	487382.37	2281304.60
540	487360.80	2281300.26
541	487326.90	2281306.96
542	487321.55	2281307.72
543	487322.07	2281323.11
544	487309.51	2281324.04
545	487304.65	2281309.48
546	487281.30	2281310.64
547	487242.61	2281298.57
548	487135.42	2281244.02
549	487127.90	2281250.31
550	487119.68	2281246.55
551	487119.05	2281235.60
552	487065.47	2281208.65
553	486881.75	2281118.17
554	486785.09	2281070.56
555	486753.81	2281055.08
556	486623.70	2280990.68
557	486615.53	2280996.01
558	486615.38	2280995.90
559	486606.63	2280989.63
560	486605.40	2280982.07
561	486593.27	2280975.18
562	486440.57	2280897.30
563	486330.46	2280844.61
564	486226.42	2280794.82
565	486210.54	2280806.67
566	486198.27	2280797.68
567	486206.25	2280784.83
568	486150.97	2280756.83
569	486141.22	2280768.72
570	486127.77	2280759.52
571	486130.35	2280746.27
572	486068.65	2280714.56
573	486063.13	2280716.04
574	486055.07	2280712.01
575	486051.19	2280705.58
576	486033.40	2280696.44
577	485877.23	2280619.29
578	485864.57	2280616.55
579	485857.98	2280613.37

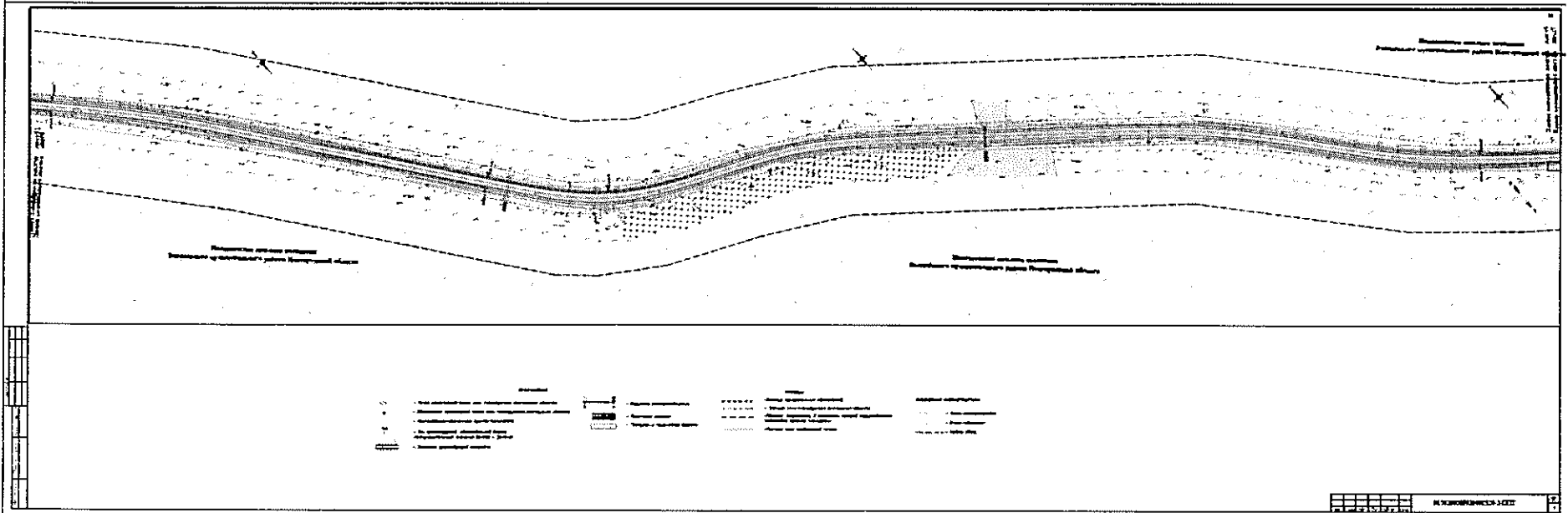
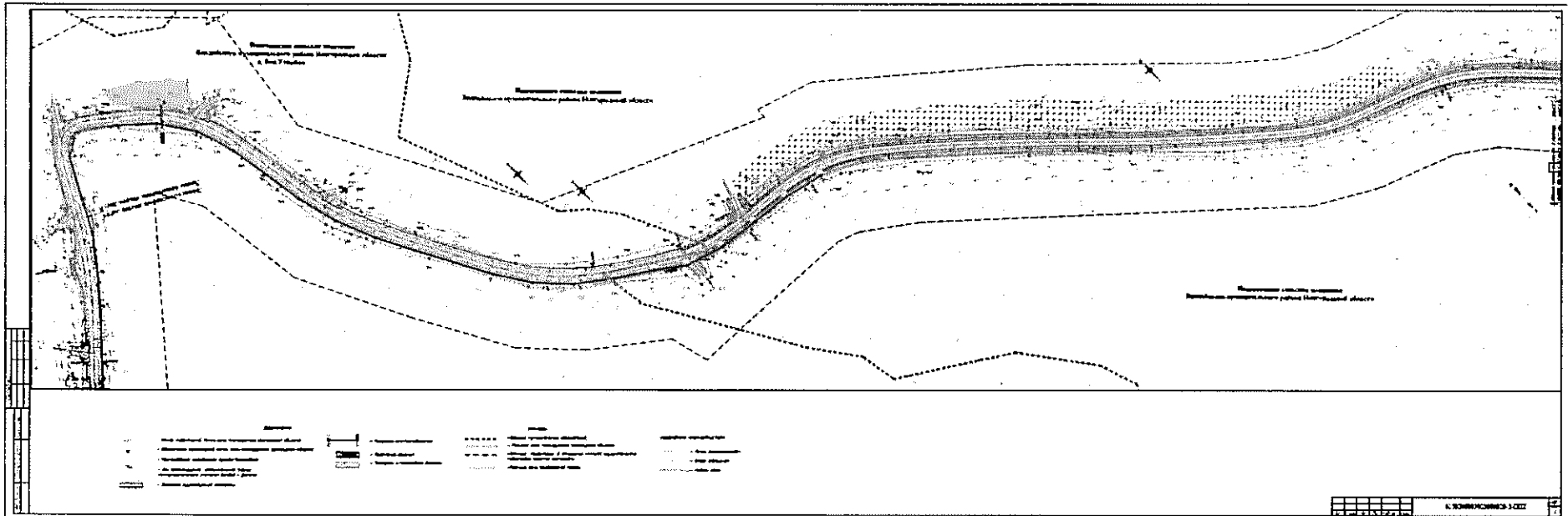
580	485851.13	2280605.99
581	485811.94	2280586.02
582	485810.53	2280585.44
583	485787.95	2280573.62
584	485783.80	2280581.64
585	485774.74	2280579.02
586	485775.55	2280567.88
587	485751.06	2280557.05
588	485736.82	2280553.09
589	485737.83	2280548.17
590	485692.49	2280516.17
591	485681.93	2280510.94
592	485679.36	2280508.84
593	485675.39	2280505.59
594	485670.40	2280496.60
595	485634.94	2280461.49
596	485628.26	2280464.94
597	485619.63	2280459.13
598	485624.39	2280448.74
599	485558.11	2280381.12
600	485528.25	2280357.12
601	485432.28	2280336.24
602	485399.29	2280328.88
603	485390.84	2280336.61
604	485386.54	2280336.50
605	485383.45	2280325.89
606	485374.61	2280322.15
607	485336.38	2280290.88
608	485305.15	2280260.53
609	485273.58	2280230.71
610	485182.57	2280147.05
611	485162.49	2280132.27
612	485153.02	2280123.76
613	485143.02	2280108.28
614	485107.04	2280074.44
615	485093.34	2280057.68
616	485071.37	2280034.98
617	485066.86	2280036.59
618	485064.30	2280034.01
619	485057.33	2280023.45
620	485056.12	2280019.22
621	485045.84	2280001.22
622	485020.29	2279940.64
623	485007.27	2279914.41
624	485003.96	2279907.75
625	484983.47	2279878.36
626	484964.33	2279860.63
627	484923.10	2279829.85
628	484911.78	2279826.93
629	484904.26	2279821.89
630	484897.16	2279812.17
631	484854.94	2279781.39
632	484848.21	2279785.34
633	484837.20	2279765.72
634	484700.05	2279669.52
635	484640.59	2279626.16
636	483785.82	2279317.93
637	483741.18	2279310.06

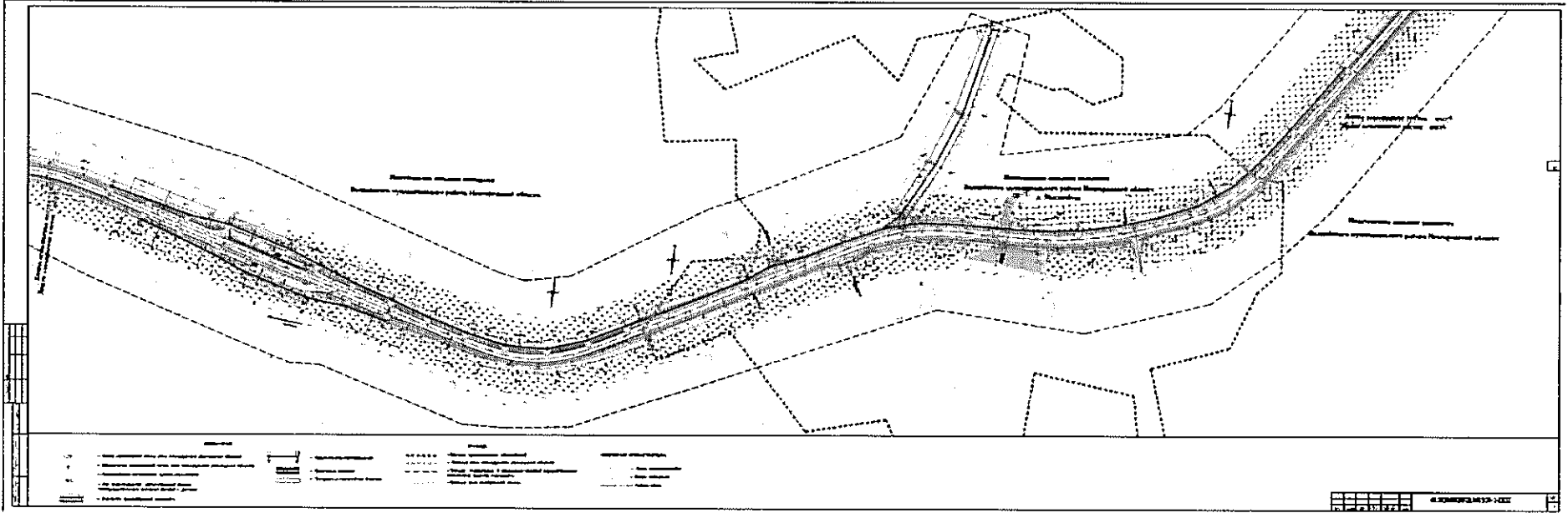
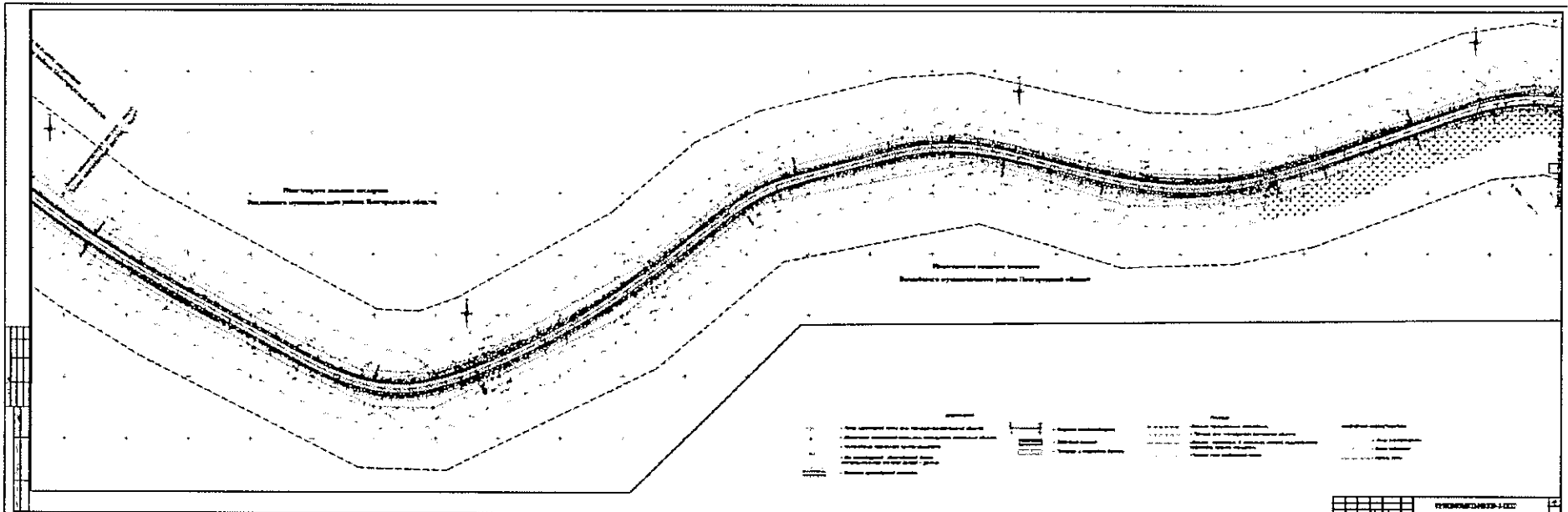
638	483708.61	2279308.32
639	483628.40	2279316.75
640	483567.53	2279318.19
641	483507.32	2279311.82
642	483488.09	2279309.31
643	483485.45	2279314.99
644	483482.57	2279322.19
645	483472.45	2279318.70
646	483472.81	2279307.80
647	483336.40	2279275.88
648	483083.14	2279221.65
649	482898.85	2279182.62
650	482601.12	2279122.31
651	482598.16	2279129.48
652	482585.78	2279128.21
653	482584.19	2279118.65
654	482231.72	2279043.49
655	482156.33	2279025.39
656	482153.52	2279037.08
657	482122.93	2279025.75
658	482121.90	2279025.37
659	481924.30	2278952.75
660	480989.67	2278394.50
661	480972.81	2278380.35
662	480948.01	2278359.53
663	480923.74	2278331.53
664	480881.63	2278290.89
665	480858.46	2278265.69
666	480846.99	2278254.73
667	480842.11	2278250.06
668	480796.44	2278186.50
669	480686.83	2278067.84
670	480660.45	2278046.99
671	480632.32	2278029.76
672	480624.41	2278026.52
673	480614.43	2278021.09
674	480606.72	2278014.08
675	480504.72	2277951.60
676	480483.97	2277944.17
677	480475.69	2277939.10
678	480468.34	2277929.02
679	480437.01	2277905.60
680	480234.92	2277773.63
681	480172.21	2277735.77
682	480171.89	2277739.77
683	480119.07	2277707.30
684	480119.64	2277706.48
685	480118.82	2277705.91
686	480118.25	2277706.74
687	480057.64	2277674.94
688	479997.26	2277631.18
689	479953.86	2277604.08
690	479942.73	2277602.04
691	479917.30	2277582.49
692	479908.64	2277575.84
693	479887.90	2277564.99
694	479858.11	2277545.96
695	479806.42	2277512.69
696	479782.93	2277498.13

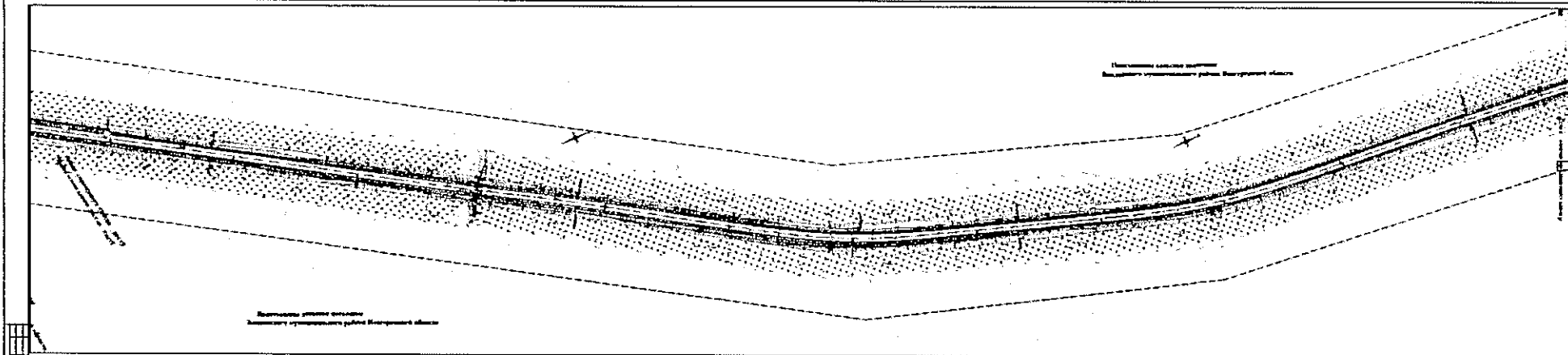
697	479747.74	2277476.17
698	479717.44	2277465.29
699	479662.43	2277430.09
700	479651.94	2277424.04
701	479624.24	2277408.04
702	479610.23	2277393.91
703	479597.98	2277376.69
704	479578.39	2277364.06
705	479573.89	2277373.89
706	479564.13	2277378.45
707	479563.91	2277378.55
708	479542.21	2277338.38
709	479538.65	2277340.14
710	479457.85	2277300.15
711	479431.60	2277287.37
712	479426.91	2277287.97
713	479425.82	2277287.83
714	479415.92	2277286.57
715	479413.58	2277278.59
716	479369.27	2277254.85
717	479348.10	2277248.28
718	479307.86	2277225.85
719	479286.46	2277199.77
720	479251.72	2277123.12
721	479244.24	2277109.62
722	479228.43	2277094.87
723	479172.25	2277060.83
724	479163.94	2277058.08
725	479155.18	2277054.11
726	479150.50	2277049.02
727	479146.30	2277044.44
728	479132.77	2277032.99
729	479110.42	2277011.33
730	479105.86	2277005.00
731	479105.64	2277004.69
732	479086.74	2276972.08
733	479063.89	2276903.65
734	479059.51	2276899.57
735	479034.01	2276779.14
736	479029.90	2276751.38
737	477502.92	2272541.34
738	477437.94	2272486.46
739	477414.44	2272456.77
740	477407.09	2272439.63
741	477396.74	2272403.69
742	477385.07	2272372.24
743	477379.77	2272363.21
744	477373.56	2272356.54
745	477350.80	2272339.46
746	477320.86	2272326.44
747	477286.57	2272315.62
748	477237.05	2272305.06
749	477219.70	2272307.26
750	477204.10	2272304.33
751	477180.32	2272290.47
752	477164.85	2272286.08
753	477144.00	2272274.45
754	477131.69	2272264.07
755	477117.50	2272234.36
756	477101.46	2272208.38
757	477051.06	2272095.95

758	476544.39	2271324.03
759	476489.13	2271254.76
760	476473.30	2271233.44
761	476468.85	2271218.64
762	476435.56	2271172.20
763	476422.53	2271153.15
764	476405.37	2271136.48
765	476397.40	2271125.04
766	476351.47	2271050.71
767	476344.04	2270978.55
768	476347.25	2270964.31
769	476347.73	2270941.05
770	476341.80	2270945.68
771	476318.12	2270944.87
772	476318.47	2270934.87
773	476338.51	2270935.57
774	476348.48	2270927.79
775	476350.09	2270890.18
776	476341.32	2270887.32
777	476340.88	2270880.13
778	476350.93	2270876.27
779	476355.53	2270780.66
780	476353.33	2270742.75
781	476350.74	2270722.63
782	476322.39	2270683.28
783	476323.24	2270680.54
784	476309.46	2270661.99
785	476306.34	2270662.54
786	476297.54	2270649.10
787	476289.37	2270639.44
788	476283.07	2270640.90



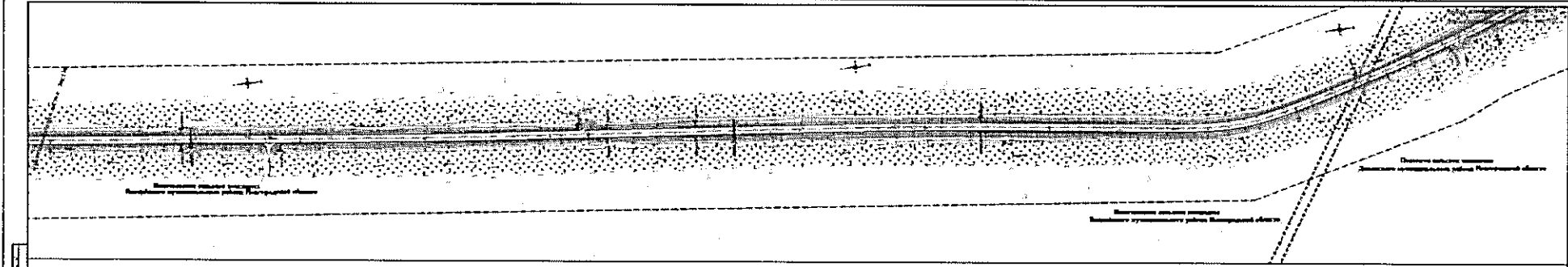






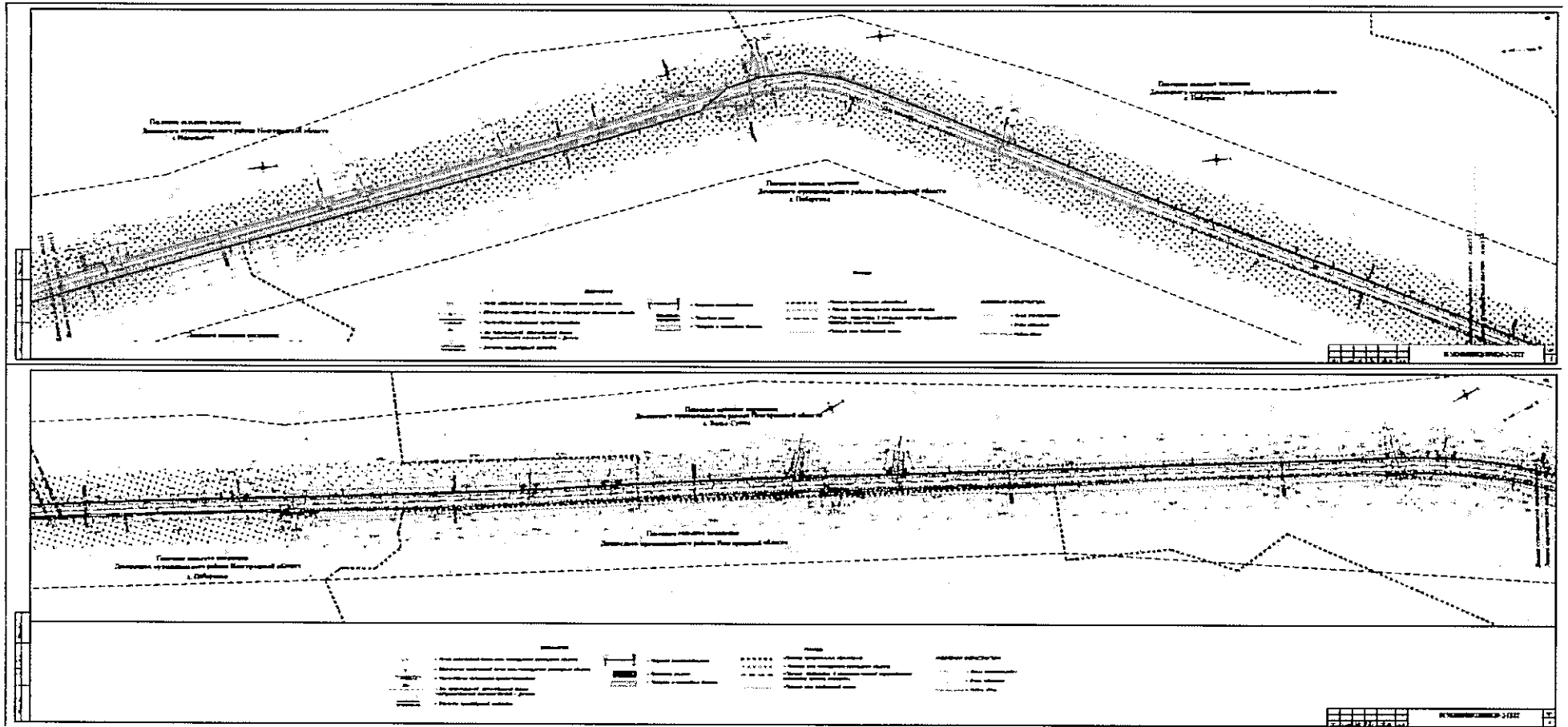
Символ	Обозначение	Символ	Обозначение
—	Граница участка	—	Граница территории
—	Граница территории	—	Граница участка
—	Граница территории	—	Граница участка
—	Граница территории	—	Граница участка
—	Граница территории	—	Граница участка
—	Граница территории	—	Граница участка
—	Граница территории	—	Граница участка
—	Граница территории	—	Граница участка
—	Граница территории	—	Граница участка
—	Граница территории	—	Граница участка

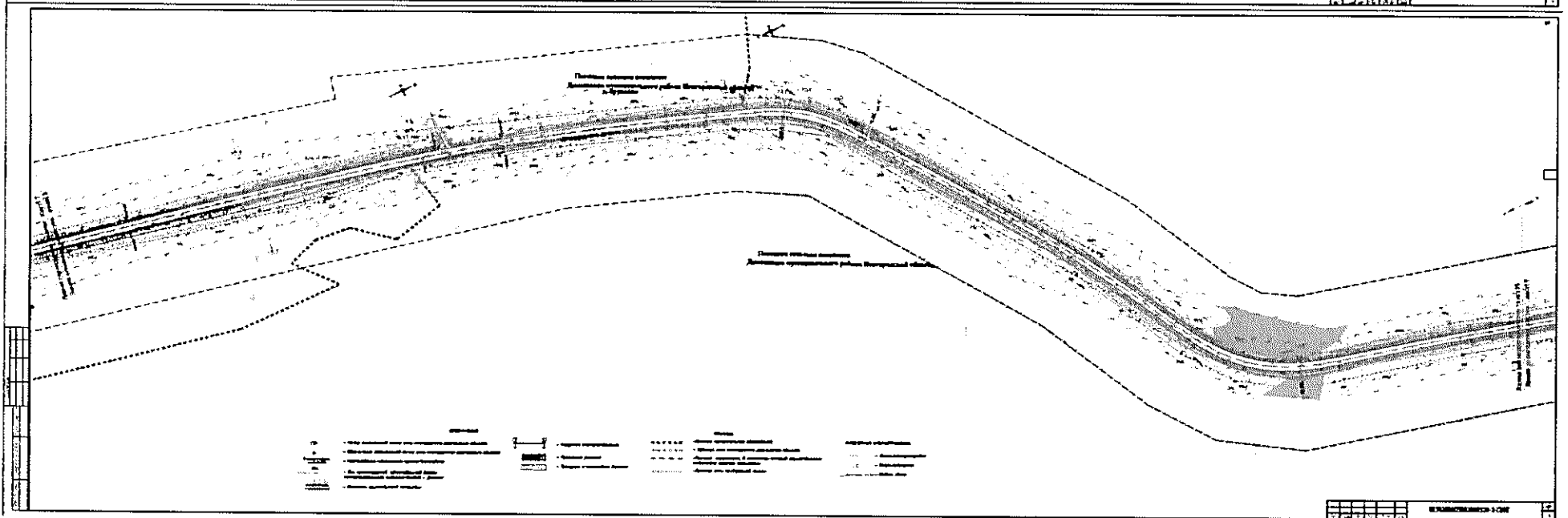

1:1	1:2	1:3	1:4	1:5	1:6	1:7	1:8	1:9	1:10	1:11	1:12	1:13	1:14	1:15	1:16	1:17	1:18	1:19	1:20	1:21	1:22	1:23	1:24	1:25	1:26	1:27	1:28	1:29	1:30	1:31	1:32	1:33	1:34	1:35	1:36	1:37	1:38	1:39	1:40	1:41	1:42	1:43	1:44	1:45	1:46	1:47	1:48	1:49	1:50
-----	-----	-----	-----	-----	-----	-----	-----	-----	------	------	------	------	------	------	------	------	------	------	------	------	------	------	------	------	------	------	------	------	------	------	------	------	------	------	------	------	------	------	------	------	------	------	------	------	------	------	------	------	------

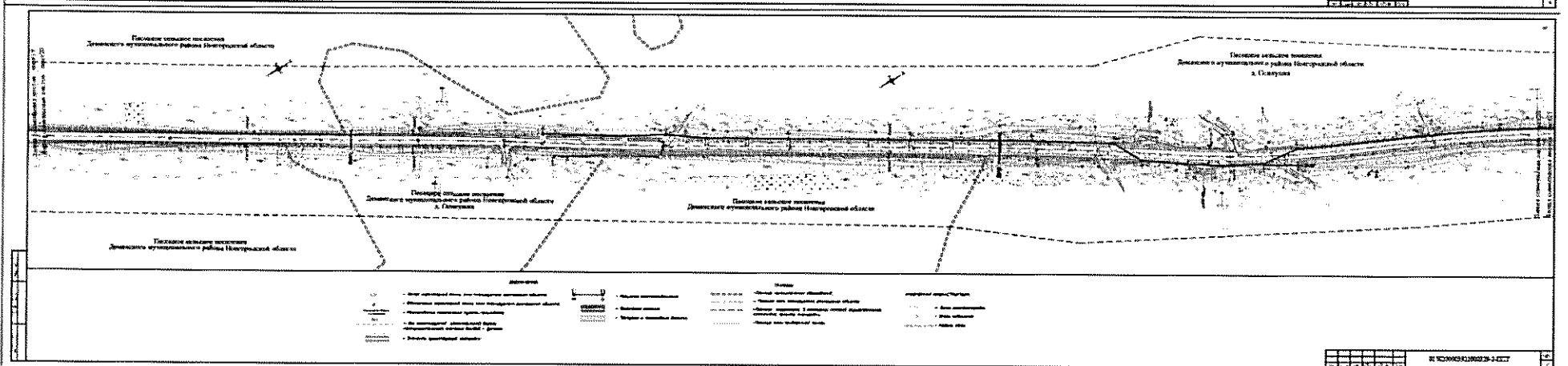
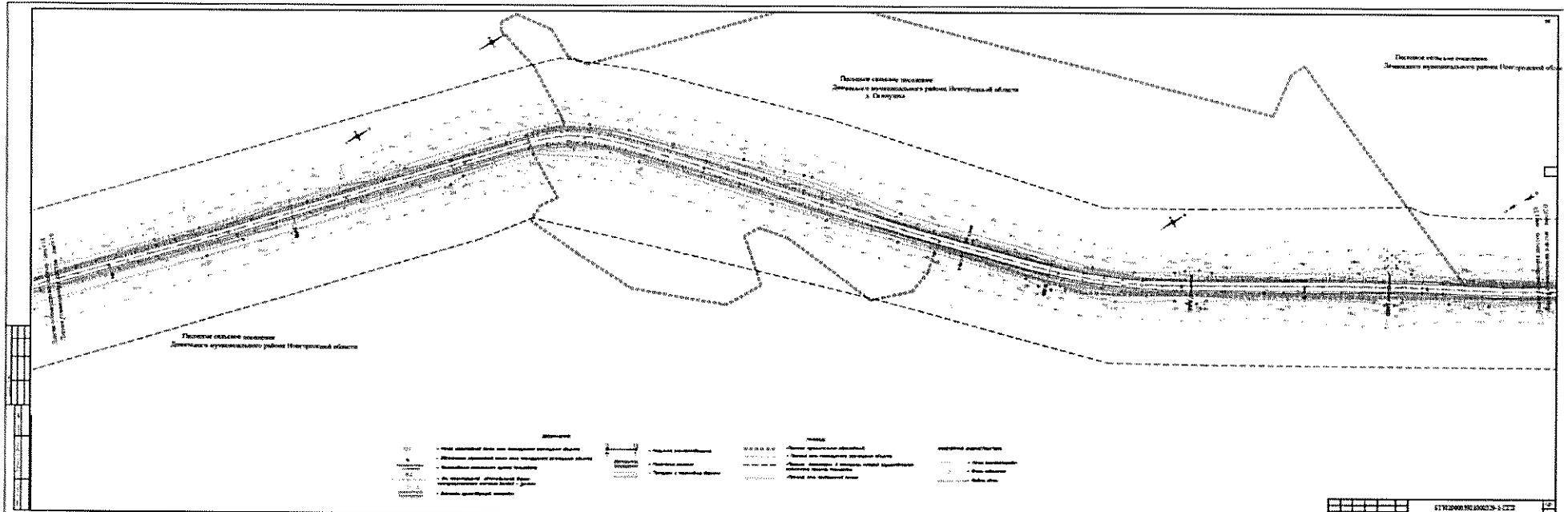



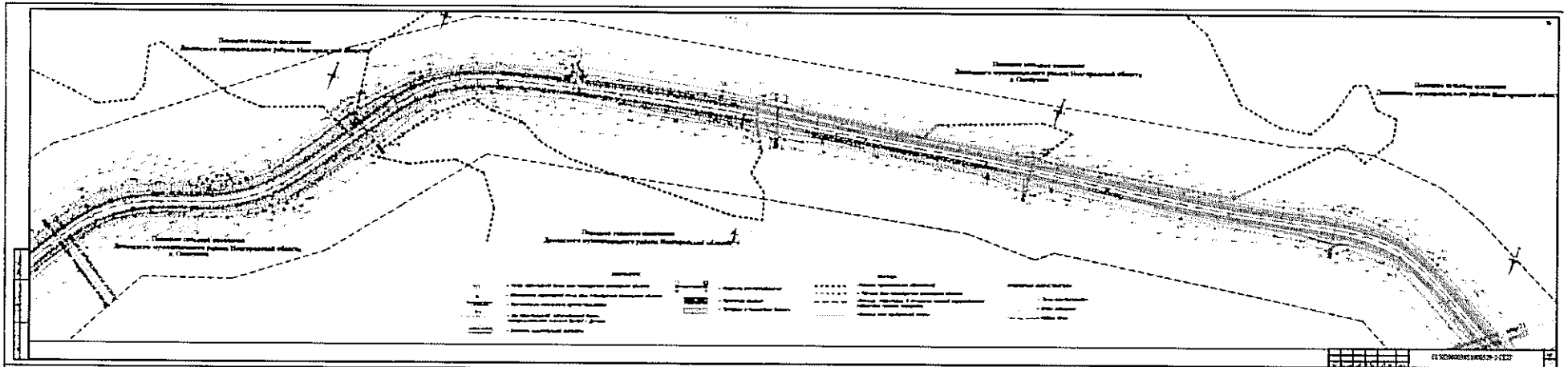
Символ	Обозначение	Символ	Обозначение
—	Граница участка	—	Граница территории
—	Граница территории	—	Граница участка
—	Граница территории	—	Граница участка
—	Граница территории	—	Граница участка
—	Граница территории	—	Граница участка
—	Граница территории	—	Граница участка
—	Граница территории	—	Граница участка
—	Граница территории	—	Граница участка
—	Граница территории	—	Граница участка
—	Граница территории	—	Граница участка

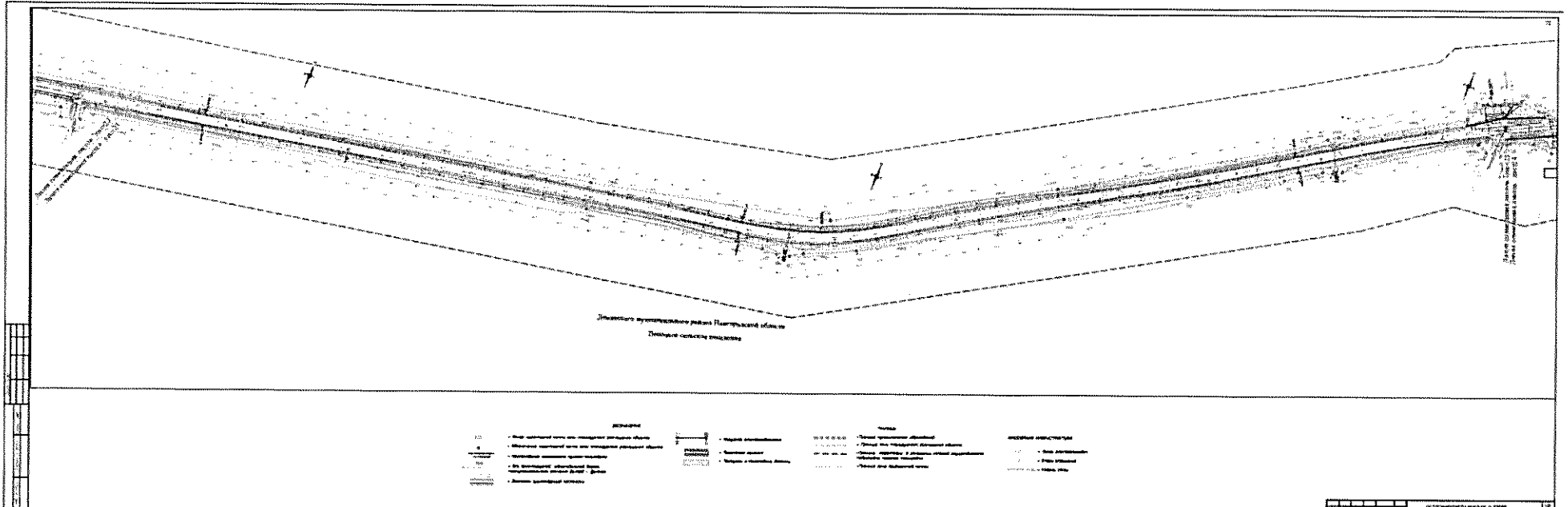
1:1	1:2	1:3	1:4	1:5	1:6	1:7	1:8	1:9	1:10	1:11	1:12	1:13	1:14	1:15	1:16	1:17	1:18	1:19	1:20	1:21	1:22	1:23	1:24	1:25	1:26	1:27	1:28	1:29	1:30	1:31	1:32	1:33	1:34	1:35	1:36	1:37	1:38	1:39	1:40	1:41	1:42	1:43	1:44	1:45	1:46	1:47	1:48	1:49	1:50
-----	-----	-----	-----	-----	-----	-----	-----	-----	------	------	------	------	------	------	------	------	------	------	------	------	------	------	------	------	------	------	------	------	------	------	------	------	------	------	------	------	------	------	------	------	------	------	------	------	------	------	------	------	------



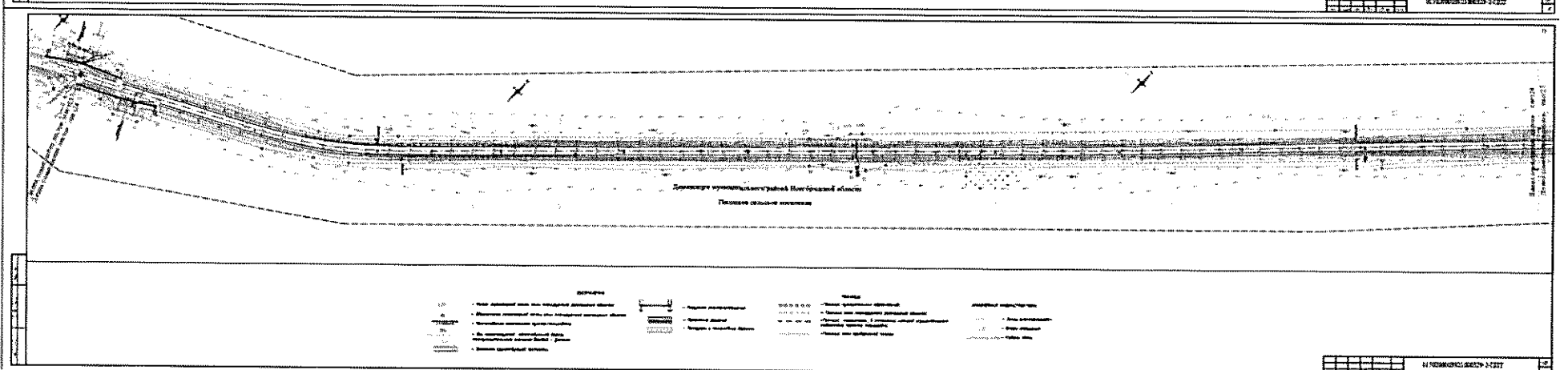




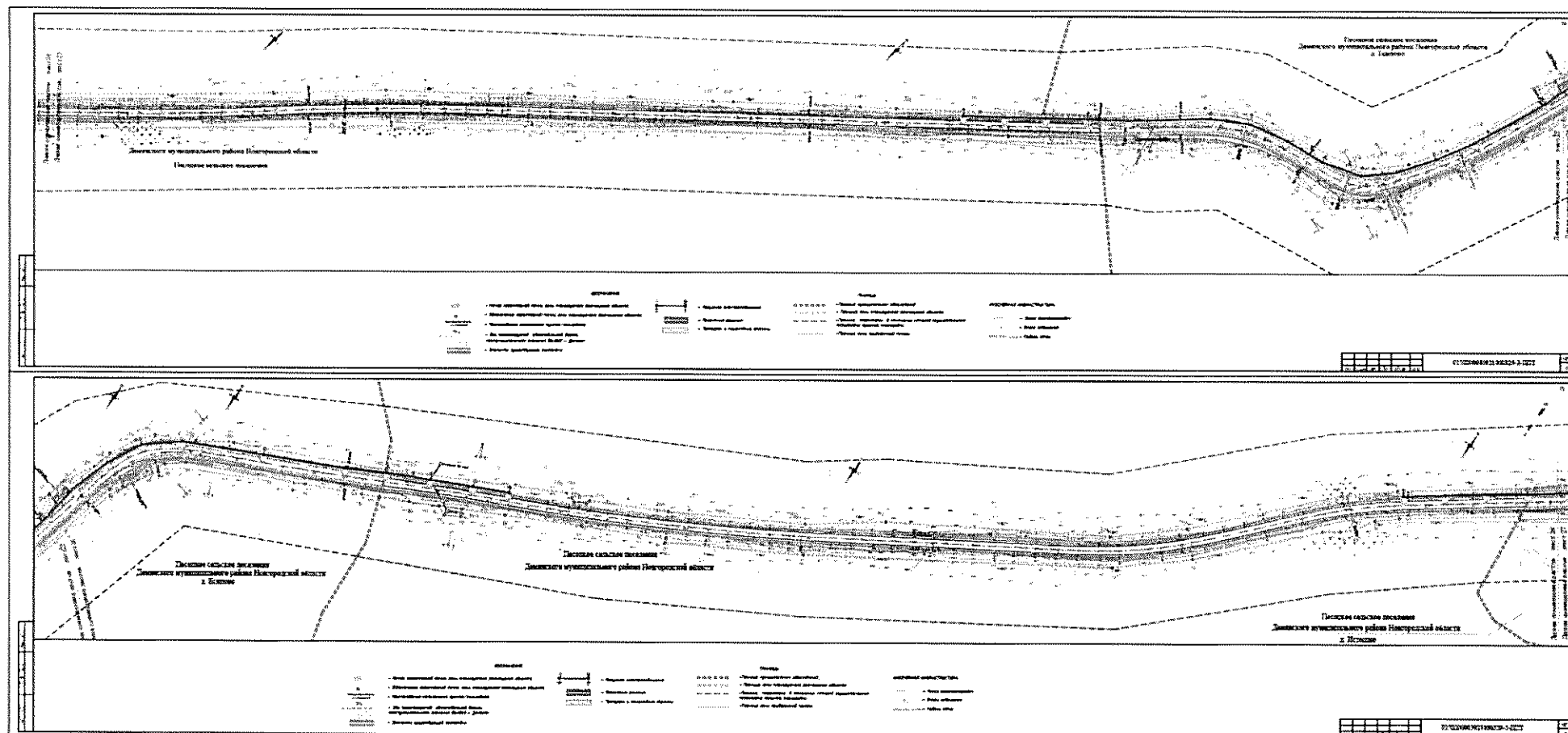


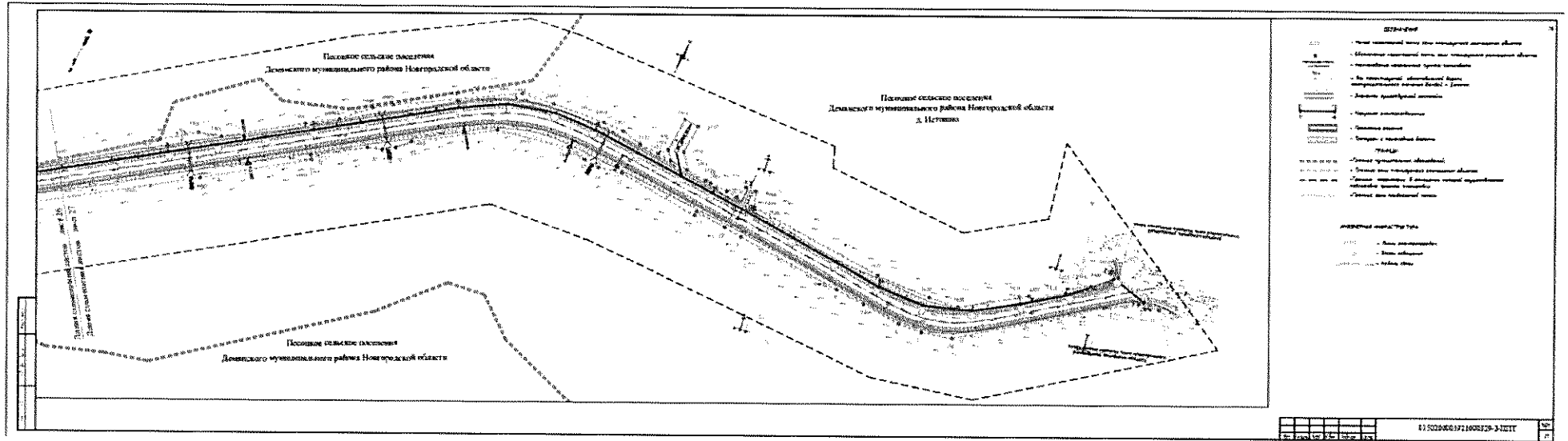


ИЗМЕНЕНИЯ №13-1-02/2017



ИЗМЕНЕНИЯ №13-1-02/2017





Раздел 2. Положение о размещении линейных объектов

1. Наименование, основные характеристики (категория, протяженность, проектная мощность, пропускная способность, грузонапряженность, интенсивность движения) и назначение планируемых для размещения линейного объекта, а также линейных объектов, подлежащих реконструкции в связи с изменением их местоположения

Документация по планировке территории объекта «Реконструкция автомобильной дороги общего пользования межмуниципального значения Валдай – Демянск на участке км 24+470 – км 56+845 в Валдайском и Демянском муниципальных районах Новгородской области» подготовлена в соответствии с Приказом Государственного областного казенного учреждения «Управление автомобильных дорог Новгородской области «Новгородавтодор» (ГОКУ «Новгородавтодор») от 26.08.2021 № 390 «О принятии решений о подготовке документации по планировке территории».

Зона планируемого размещения объекта строительства для автомобильной дороги определена в соответствии с техническими нормативами автомобильной дороги IV категории. Геометрические параметры проезжей части автомобильной дороги приняты в соответствии с ГОСТ Р 58818-2020 «Дороги автомобильные с низкой интенсивностью движения».

В соответствии со статьей 5 Федерального закона от 8 ноября 2007 года № 257-ФЗ «Об автомобильных дорогах и о дорожной деятельности в Российской Федерации и о внесении изменений в отдельные законодательные акты Российской Федерации» проектируемый участок отнесен к автомобильной дороге общего пользования межмуниципального значения.

Информация о назначении объекта

Автомобильная дорога Валдай - Демянск обеспечивает связь районных центров Валдайского и Демянского районов с областным - г. Великий Новгород посредством дорог, с которыми пересекается, а также служит для связи населённых пунктов друг с другом, с сельскими поселениями, с сельскохозяйственными организациями. По дороге перевозятся сельскохозяйственные, строительные, торгово-снабженческие и другие грузы. На автомобильной дороге осуществляется регулярное движение легкового, грузового и пассажирского транспорта. Проезд всех видов транспорта возможен круглогодично.

Таблица 1

Проектные технические характеристики реконструкции автомобильной дороги на участке км 24+470 – км 56+845

Наименование	Показатели участка проектирования, единицы измерения
--------------	------------------------------------------------------

Площадь зоны планируемого размещения объекта федерального значения	766308 кв. м.
категория автомобильной дороги	IV
расчетная скорость	80/60/50*/40*/40*** км/ч
число полос движения	2
ширина проезжей части	6 м
ширина обочин	2 м
ширина земляного полотна	10 м
тип дорожной одежды	капитальный
вид покрытия	ЩМА-11
строительная длина	32,384 км

Параметры с * даны на участках вне населенных пунктов с необеспеченной видимостью встречного автомобиля.

Параметры с ** даны на участках вне населенных пунктов с необеспеченной видимостью встречного автомобиля.

Параметры с *** даны на участках в населенных пунктах с необеспеченной видимостью встречного автомобиля.

Для определения величины существующей интенсивности движения на проектируемом участке автомобильной дороги и в местах примыкания межмуниципальных дорог в 2021 году был проведен визуальный метод учета интенсивности движения автомобильного транспорта.

Среднегодовая суточная интенсивность движения ТС на участке проведения реконструкции автомобильной дороги общего пользования межмуниципального значения Валдай – Демянск на участке км 24+470 – км 56+845 в Валдайском и Демянском муниципальных районах Новгородской области, составляет от 170 авт./сут. до 210 авт./сут., приведенная к легковому автомобилю от 220 авт./сут. до 270 авт./сут. Средневзвешенная интенсивность составляет 180 авт./сут., приведенная к легковому автомобилю 230 авт./сут.

Рост интенсивности движения на участке капитального ремонта определяют следующие факторы:

- развитие региона тяготения;
- дальнейшее повышение уровня автомобилизации;
- тенденция к разделению функций железнодорожного и автомобильного транспорта;
- развитие автомобильной дороги Валдай – Демянск.

2. Перечень субъектов Российской Федерации, перечень муниципальных районов, городских округов в составе субъектов

Российской Федерации, перечень поселений, населенных пунктов, внутригородских территорий городов федерального значения, на территориях которых устанавливаются зоны планируемого размещения линейного объекта

Район проектирования в административно-территориальном отношении расположен на территории Валдайского и Демянского муниципальных районов Новгородской области.

Валдайский муниципальный район: Ивантеевское сельское поселение, д. Большое Уклейно, д. Мысловичи.

Демянский муниципальный район: Песочное сельское поселение, д. Есипово, д. Осинушка, д. Бураково, д. Вельё-Станы, с. Никольское, д. Истошно, д. Пабережье.

3. Перечень координат характерных точек границ зон планируемого размещения линейных объектов

Таблица 2

№ точки	X	Y
1	476291,29	2270600,59
2	476294,28	2270614,85
3	476306,85	2270634,47
4	476371,25	2270716,42
5	476376,95	2270737,01
6	476378,83	2270753,34
7	476377,55	2270780,47
8	476376,56	2270801,36
9	476373,07	2270875,16
10	476372,35	2270887,8
11	476371,1	2270909,65
12	476374,11	2270909,77
13	476370,33	2270966,58
14	476373,67	2270982,29
15	476373,24	2270993,11
16	476370,93	2271006,42
17	476381,57	2271054,44
18	476414,7	2271102,82
19	476423,08	2271110,26
20	476428,35	2271117,99
21	476431,44	2271127,27
22	476453,44	2271159,39
23	476455,94	2271157,73
24	476500,61	2271218,63
25	476572,17	2271319,93
26	476569,58	2271321,44
27	476625,86	2271399,97
28	476638,26	2271415,28
29	476653,11	2271424,51
30	476661,22	2271433,08
31	476669,56	2271445,3
32	476746,89	2271519,88
33	476788,68	2271569,65
34	476919,49	2271780,1
35	476973,48	2271877,58
36	476970,8	2271878,97
37	477000,17	2271940,78
38	477027,57	2271996,52
39	477043,03	2272027,96
40	477048,67	2272025,19
41	477055,2	2272037,16
42	477051,12	2272044,41
43	477061,82	2272066,17
44	477072,1	2272087,9
45	477078,23	2272100,86
46	477096,82	2272142,51
47	477136,24	2272231,21
48	477146,88	2272244,45
49	477159,69	2272252,99
50	477180,72	2272262,41
51	477188,59	2272269,75
52	477271,62	2272290,75
53	477313,97	2272303,52
54	477316,81	2272299,89
55	477327,3	2272304,23
56	477326,13	2272307,85
57	477349,24	2272316,35
58	477373,08	2272325,11
59	477377,75	2272323,26
60	477381,4	2272312,48
61	477389,34	2272315,32
62	477386,15	2272331,32
63	477401,36	2272345
64	477409,77	2272355,69
65	477417,58	2272359,01
66	477426,96	2272393,35
67	477421,17	2272396,08
68	477427,62	2272422,91
69	477441,49	2272446,91
70	477468,64	2272470,06
71	477494,03	2272491,56
72	477499,86	2272498,4
73	477505,87	2272510,65
74	477518,36	2272523,26
75	477607,16	2272612,95
76	477837,25	2272849,95
77	477917,38	2272929,7
78	477919,41	2272927,48
79	478210,31	2273198,95
80	478206,01	2273203,15
81	478492,07	2273486,71
82	478507,2	2273495,28
83	478515,66	2273503,43
84	478536,08	2273530,33
85	478796,09	2273795,72
86	478813,08	2273819,07
87	478837,06	2273853,86
88	478877,67	2273933,75
89	478892,41	2273940,67
90	478901,71	2273958,74
91	478900,11	2273974,96
92	478906,9	2273992,83
93	478919,74	2273996,23
94	478921,08	2274007,64
95	478917,17	2274016,27
96	478970,27	2274101,9
97	478979,59	2274110,15
98	478983,64	2274117,21
99	478985,88	2274124,91
100	479004,04	2274151,25
101	479045,85	2274219,47
102	479099,81	2274305,15
103	479187,17	2274451,68
104	479205,02	2274490,79
105	479211,03	2274500,23
106	479213,68	2274510,3
107	479213,69	2274522,47
108	479236,45	2274666,65
109	479310,92	2275074,08
110	479320,72	2275073,38
111	479324,63	2275089,24
112	479317,2	2275092,24
113	479358,01	2275311,97
114	479362,02	2275345,79
115	479361,4	2275389,59

116	479236,29	2275650,97
117	479227,18	2275674,33
118	479227,28	2275683,1
119	479224,46	2275688,89
120	479218,96	2275696,58
121	479206,72	2275712,75
122	479072,27	2275993,64
123	479058,69	2276032,48
124	478966,22	2276217,65
125	478967,03	2276262,19
126	478972,7	2276268,81
127	478974,24	2276277,9
128	478974,51	2276300,21
129	478993,43	2276396,51
130	479011,06	2276502,74
131	479020,17	2276513,12
132	479021,19	2276529,21
133	479019,33	2276554,84
134	479043,54	2276689,2
135	479052,55	2276718,56
136	479055,75	2276728,43
137	479056,16	2276739,32
138	479056,16	2276739,34
139	479056,52	2276748,97
140	479076,95	2276842,14
141	479085,34	2276888,4
142	479104,96	2276951,42
143	479109,91	2276962,6
144	479129,93	2276995,19
145	479173,28	2277018,02
146	479189,65	2277029,24
147	479241,98	2277065,1
148	479263,02	2277085,07
149	479279,43	2277111,07
150	479306,37	2277180,33
151	479326,28	2277204,63
152	479338,49	2277213,4
153	479409,3	2277251,34
154	479451,94	2277264,13
155	479488,33	2277285,37
156	479526,01	2277304,71
157	479536,76	2277300,74
158	479557,33	2277323,18
159	479577,16	2277335,08
160	479590,73	2277338,09
161	479605,17	2277347,39
162	479615,01	2277359,42
163	479665,39	2277381,97
164	479666,7	2277394,85
165	479677,54	2277401,83
166	479707,61	2277421,2
167	479746,37	2277444,27
168	479795,56	2277473,56
169	480003,29	2277608,99
170	480030,69	2277622,9
171	480057,66	2277640,34
172	480068,96	2277640,9
173	480089	2277651,18
174	480084,61	2277657,11
175	480219,97	2277743,49
176	480293,02	2277791,57
177	480364,03	2277830,82
178	480384,55	2277849,99
179	480428,5	2277873,16
180	480455,38	2277892,03
181	480487,05	2277912,92
182	480493,93	2277914,18

183	480500,54	2277918,42
184	480506,58	2277924,82
185	480565,72	2277963,61
186	480622,52	2277997,14
187	480630,24	2277999,08
188	480636,93	2278003,43
189	480644,19	2278010,08
190	480685,9	2278034,58
191	480715,43	2278063,39
192	480724,72	2278069,86
193	480732,15	2278077,79
194	480737,55	2278088,08
195	480790,06	2278144,99
196	480790,07	2278145
197	480810,8	2278168,07
198	480850,63	2278213,41
199	480881,34	2278247,94
200	480954,71	2278333,01
201	480982,2	2278354,4
202	481024,51	2278383,44
203	481082,41	2278397,71
204	481094,63	2278396,78
205	481293,58	2278449,11
206	481465,43	2278497,3
207	481569,42	2278523,06
208	481594,82	2278529,35
209	481641,85	2278559,49
210	481670,93	2278598,73
211	481718,83	2278693,91
212	481770,82	2278769,84
213	481821,02	2278842,76
214	481849,44	2278884,29
215	481880,23	2278904,28
216	481915,62	2278922,31
217	482047,97	2278971,53
218	482094,73	2278986,55
219	482162,83	2279006,39
220	482233,4	2279015,19
221	482356,66	2279041,97
222	482500,91	2279078,98
223	482565,46	2279091,3
224	482582,65	2279094,96
225	482590,62	2279096,66
226	482696,79	2279118,69
227	482705,64	2279120,63
228	482903,3	2279161,07
229	483010,24	2279184,42
230	483189,44	2279220,14
231	483238,19	2279234,09
232	483292,62	2279244,58
233	483341,58	2279252,38
234	483404,05	2279268,22
235	483444,67	2279278,52
236	483453,3	2279280,84
237	483484,59	2279288,37
238	483486,94	2279287,08
239	483490,73	2279284,12
240	483492,49	2279277,28
241	483500,81	2279281,09
242	483500,5	2279289,71
243	483567,82	2279294,82
244	483615,02	2279295,36
245	483644,81	2279293,74
246	483651,5	2279293,49
247	483710,09	2279287,36
248	483739,08	2279286,4
249	483740,67	2279286,02

250	483757,03	2279285,3
251	483789,32	2279288,4
252	483794,13	2279288,86
253	483793,45	2279296,75
254	483850,95	2279316,36
255	484127,06	2279415,74
256	484132,75	2279406,97
257	484142	2279409,55
258	484144,16	2279422,68
259	484190,81	2279438,77
260	484246,33	2279454
261	484316,73	2279473,34
262	484327,82	2279480,92
263	484443,86	2279519,33
264	484549,6	2279557,91
265	484627,87	2279592,9
266	484657,41	2279611,33
267	484839,94	2279743,52
268	484839,98	2279743,55
269	484880,51	2279768,96
270	484986,18	2279847,58
271	485030,96	2279903,5
272	485051,46	2279954,176
273	485060,01	2279946,616
274	485076,92	2279965,642
275	485069,46	2279972,302
276	485059,16	2279960,719
277	485055,44	2279964,013
278	485065,36	2279991,05
279	485073,58	2280005,8
280	485104,14	2280041,74
281	485154,1	2280088,62
282	485176,54	2280104,6
283	485182,92	2280110,13
284	485198,18	2280129,97
285	485366,37	2280285,93
286	485385,45	2280296,28
287	485415,61	2280308,63
288	485458,98	2280315,13
289	485506,73	2280324,85
290	485528,4	2280329,27
291	485528,95	2280329,71
292	485537,34	2280336,41
293	485540,07	2280339,05
294	485573,1	2280365,01
295	485633,53	2280426,65
296	485642,96	2280421,53
297	485651,51	2280428,31
298	485645,4	2280438,76
299	485688,05	2280481,06
300	485696,4	2280484,27
301	485701,54	2280488,96
302	485707,01	2280496,94
303	485735,95	2280518,45
304	485765,7	2280538,65
305	485787,25	2280550,37
306	485861,71	2280587,11
307	485870,09	2280587,66
308	485877,36	2280591,02
309	485886,96	2280599,56
310	486038,38	2280674,36
311	486074,44	2280692,16
312	486080,25	2280696,54
313	486192,48	2280753,12
314	486196,97	2280748,06
315	486200,83	2280749,88
316	486209,44	2280753,92

317	486206,7	2280761,38
318	486338,88	2280825,02
319	486474,01	2280890,18
320	486511,64	2280908,89
321	486580,42	2280944,02
322	486589,68	2280937,45
323	486594,89	2280939,67
324	486595,48	2280947,87
325	486622,28	2280965,29
326	486691,01	2281000,18
327	486931,05	2281117,54
328	487135,87	2281219,55
329	487251,63	2281278,5
330	487282,23	2281288,61
331	487302,78	2281288,13
332	487317,25	2281279,56
333	487343,98	2281274,34
334	487355,08	2281279,03
335	487556,77	2281238,55
336	487608,23	2281225,87
337	487746,43	2281198,98
338	487942,2	2281160,89
339	487943,73	2281156,74
340	487949,35	2281146,72
341	487968,93	2281158,22
342	488007,69	2281150,53
343	488098,3	2281132,57
344	488188,65	2281112,7
345	488189,32	2281104,55
346	488203,71	2281103,1
347	488203,79	2281109,06
348	488213,36	2281109,69
349	488254,11	2281101,21
350	488285,75	2281095,37
351	488285,44	2281092,73
352	488302,64	2281088,71
353	488302,75	2281092,23
354	488343,62	2281084,69
355	488362,33	2281078,96
356	488366,56	2281059,89
357	488367,86	2281054,04
358	488375,51	2281053,91
359	488376,29	2281069,44
360	488377,72	2281071,03
361	488425,15	2281064,05
362	488514,14	2281044,61
363	488522,89	2281040,32
364	488534,68	2281038,65
365	488542,06	2281043,07
366	488556,31	2281041,27
367	488571,55	2281040,07
368	488582,29	2281031,69
369	488598,69	2281030,97
370	488601,99	2281037,73
371	488607,3	2281039,68
372	488627,49	2281038,18
373	488646,17	2281037,83
374	488649,92	2281028,21
375	488653,46	2281028,41
376	488650,51	2281037,48
377	488718,61	2281034,68
378	488719,13	2281025,8
379	488722,24	2281025,51
380	488728,67	2281024,91
381	488730,78	2281024,71
382	488734,91	2281032,98
383	488839,43	2281027,6

384	488844,34	2281023,98
385	488859,46	2281026,68
386	488885,99	2281027,81
387	488951,88	2281027,28
388	488951,57	2281020,66
389	488963,09	2281020,91
390	488979,2	2281026,07
391	489005,73	2281028,56
392	489007,29	2281028,43
393	489007,99	2281028,38
394	489044,89	2281025,41
395	489046,65	2281025,27
396	489105,2	2281022,93
397	489141,68	2281021,14
398	489177,34	2281021,52
399	489209,6	2281022,39
400	489212,93	2281021,38
401	489216,07	2281015,61
402	489216,48	2281014,13
403	489225,59	2281013,23
404	489229,74	2281021,91
405	489238,27	2281020,84
406	489282,5	2281021,24
407	489283,48	2281021,24
408	489305,48	2281020,84
409	489307,46	2281020,77
410	489348,69	2281020,49
411	489370,55	2281021,18
412	489374,45	2281017,16
413	489381,9	2281016,68
414	489389,15	2281021,36
415	489505,64	2281017,85
416	489516,38	2281006,72
417	489523,33	2281008,46
418	489526,13	2281017,37
419	489530,52	2281017,32
420	489673,38	2281015,38
421	489780,02	2281011,82
422	489978,01	2281009,15
423	490011,56	2281011,69
424	490014,01	2281005,46
425	490020,45	2281005,84
426	490022,76	2281012,54
427	490047,12	2281014,38
428	490087,7	2281017,13
429	490168,46	2281041,37
430	490188,51	2281043,2
431	490231,41	2281047,11
432	490248,07	2281048,63
433	490325,12	2281024,22
434	490360,48	2281009
435	490420,34	2280996,24
436	490522,23	2280971,81
437	490711,47	2280995,37
438	491781,63	2281128,63
439	492045,29	2281218,26
440	492306,75	2281389,7
441	492487,54	2281508,24
442	492513,01	2281525,91
443	492639,84	2281608,58
444	492649,44	2281616,52
445	492658,98	2281624,42
446	492675,89	2281638,5
447	492692,31	2281661,4
448	492714,89	2281712,34
449	492723,23	2281710,86
450	492727,88	2281722,97

451	492721,6	2281725,22
452	492727,31	2281755,25
453	492733,7	2281798,86
454	492740,8	2281881,77
455	492754,98	2281926,86
456	492774,25	2281963,24
457	492816,5	2282042,99
458	492848,25	2282099,4
459	492882,55	2282168,17
460	492886,09	2282200,56
461	492883,69	2282230,47
462	492863,67	2282298,59
463	492849,86	2282355,42
464	492851,39	2282379,79
465	492807,07	2282535,99
466	492784,94	2282596,53
467	492786,51	2282644,29
468	492790,96	2282662,4
469	492846,34	2282806,95
470	492849,39	2282819,34
471	492850,7	2282824,66
472	492850,94	2282825,64
473	492852,25	2282830,98
474	492846,7	2282829
475	492856,09	2282857,07
476	492858,65	2282864,73
477	492860,9	2282941,25
478	492840,96	2283004,36
479	492823,6	2283059,33
480	492825,47	2283068,88
481	492856,57	2283227,58
482	492859,37	2283241,88
483	492927,56	2283322,46
484	492951,51	2283350,76
485	492999,28	2283448,65
486	493002,17	2283454,58
487	493025,39	2283502,16
488	493024,02	2283550,3
489	492994,42	2283612,35
490	492939,53	2283713,87
491	492901,82	2283775,09
492	492853,88	2283837,67
493	492818,19	2283879,73
494	492798,48	2283901,79
495	492744,4	2283947,34
496	492664,79	2284020,3
497	492485,01	2284240,96
498	492446,56	2284313,85
499	492415,27	2284384,8
500	492389,59	2284425,25
501	492372,17	2284444,29
502	492283,77	2284510,93
503	492163,5	2284604,67
504	492003,76	2284743,93
505	491976,01	2284784,41
506	491953,06	2284848,68
507	491929,68	2284890,81
508	491894,76	2284933,44
509	491837,63	2284994,89
510	491782,16	2285054,7
511	491721,87	2285123,55
512	491686,6	2285173,69
513	491676,42	2285203,06
514	491670,2	2285257,35
515	491663,61	2285295,36
516	491661,6	2285300,55
517	491674,76	2285307,82

518	491673,79	2285317,82
519	491659,52	2285321,61
520	491624,37	2285366,97
521	491607,85	2285389,84
522	491590,15	2285409,33
523	491577,87	2285419,33
524	491505,69	2285460,33
525	491458,77	2285485,02
526	491447,32	2285491,82
527	491427,56	2285500,78
528	491379,55	2285509,09
529	491341,28	2285511,34
530	491312,66	2285518,05
531	491305,66	2285523,08
532	491302,02	2285524,29
533	491254,17	2285565,24
534	491249,55	2285569,1
535	491234,62	2285591,29
536	491233,97	2285596,67
537	491234,12	2285597,82
538	491237,29	2285602,29
539	491250,99	2285610,95
540	491265,99	2285620,69
541	491276,17	2285625,51
542	491288,68	2285626,96
543	491298,77	2285632,99
544	491300,55	2285634,06
545	491313,52	2285647,71
546	491350,7	2285675,62
547	491379,64	2285701,69
548	491387,55	2285707,16
549	491393,72	2285715,68
550	491415,75	2285734,06
551	491448,48	2285765,79
552	491467,05	2285781,58
553	491469,56	2285779,06
554	491472,1	2285780,34
555	491474,66	2285781,64
556	491476,11	2285782,37
557	491475,16	2285784,94
558	491481,32	2285790,62
559	491481,85	2285796,43
560	491491,61	2285805,49
561	491504,36	2285816,35
562	491522,25	2285832,28
563	491534,03	2285842,65
564	491549,21	2285855,87
565	491567,33	2285871,05
566	491588,31	2285885,3
567	491595,23	2285891,75
568	491612,35	2285903,54
569	491636,48	2285920,17
570	491644,41	2285923,46
571	491660,57	2285928,56
572	491795,76	2285949,42
573	491880,22	2285952,37
574	491921,06	2285963,18
575	491950,23	2285981,25
576	491950,44	2285974,7
577	491961,57	2285975,39
578	491961,04	2285989,71
579	491994,56	2286008,45
580	492006,55	2286010,63
581	492019,84	2286013,49
582	492090,37	2286000,62
583	492094,14	2285997,59
584	492096,06	2285996,05

585	492106,92	2285993,93
586	492112	2285999,3
587	492128,66	2286004,25
588	492230,34	2286036,74
589	492268,33	2286060,27
590	492293,85	2286091,08
591	492312,04	2286122,76
592	492324,7	2286159,84
593	492329,95	2286199,07
594	492325,96	2286232,64
595	492321,98	2286266,21
596	492318	2286299,78
597	492314,02	2286333,36
598	492310,47	2286347,31
599	492306,92	2286361,26
600	492303,37	2286375,21
601	492299,82	2286389,17
602	492300,36	2286400,11
603	492300,92	2286411,07
604	492301,47	2286422,01
605	492302,02	2286432,94
606	492339,64	2286515,97
607	492377,26	2286599
608	492414,88	2286682,03
609	492452,5	2286765,08
610	492465,56	2286784,18
611	492478,6	2286803,3
612	492491,66	2286822,42
613	492504,71	2286841,54
614	492531,35	2286856,39
615	492557,99	2286871,22
616	492584,63	2286886,06
617	492611,27	2286900,9
618	492619,05	2286907,06
619	492626,82	2286913,23
620	492634,58	2286919,4
621	492642,36	2286925,56
622	492661,69	2286962,79
623	492681,02	2287000,03
624	492700,35	2287037,26
625	492719,67	2287074,5
626	492740,87	2287101,64
627	492762,08	2287128,77
628	492783,29	2287155,89
629	492804,49	2287183,02
630	492809,44	2287184,98
631	492814,38	2287186,94
632	492819,33	2287188,91
633	492824,27	2287190,88
634	492860,74	2287228,67
635	492897,23	2287266,44
636	492933,71	2287304,24
637	492970,18	2287342,03
638	492984,29	2287354,11
639	492998,39	2287366,2
640	493012,49	2287378,28
641	493026,6	2287390,37
642	493085,3	2287413,71
643	493144,01	2287437,04
644	493202,72	2287460,38
645	493261,42	2287483,71
646	493281,59	2287510,8
647	493301,75	2287537,89
648	493321,91	2287564,97
649	493342,09	2287592,06
650	493356,65	2287605,89
651	493371,22	2287619,73

652	493385,8	2287633,56
653	493400,37	2287647,4
654	493414,79	2287653,35
655	493429,23	2287659,29
656	493443,66	2287665,24
657	493458,08	2287671,2
658	493471,11	2287671,35
659	493484,13	2287671,49
660	493497,14	2287671,66
661	493537,73	2287672,13
662	493783,38	2287672,84
663	493826,98	2287680,52
664	493842,92	2287682,6
665	493863,62	2287685,27
666	493884,32	2287687,95
667	493905,01	2287690,64
668	493925,71	2287693,32
669	493938,95	2287697,44
670	493952,2	2287701,55
671	493965,45	2287705,68
672	493978,7	2287709,78
673	493988,78	2287719,72
674	493998,86	2287729,64
675	494008,94	2287739,57
676	494019,03	2287749,51
677	494047,6	2287814,53
678	494076,17	2287879,55
679	494104,73	2287944,56
680	494133,3	2288009,58
681	494143,58	2288027,94
682	494153,84	2288046,3
683	494164,11	2288064,66
684	494174,38	2288083,02
685	494182,53	2288089,84
686	494190,7	2288096,65
687	494198,85	2288103,47
688	494207,01	2288110,28
689	494216,15	2288112,93
690	494225,31	2288115,56
691	494234,46	2288118,21
692	494243,6	2288120,85
693	494283,53	2288122,3
694	494323,46	2288123,77
695	494363,38	2288125,22
696	494414,59	2288127,07
697	494417,46	2288129,18
698	494412,71	2288120,47
699	494429,8	2288112,23
700	494564,71	2288370,61
701	494562,41	2288372,7
702	494545,71	2288381,78
703	494543,16	2288383,27
704	494540,75	2288384,69
705	494475,12	2288254,84
706	494426,23	2288158,13
707	494417,78	2288152,85
708	494401,47	2288146,45
709	494336,38	2288142,24
710	494312,47	2288141,37
711	494288,55	2288140,51
712	494264,65	2288139,63
713	494240,74	2288138,76
714	494230,14	2288135,7
715	494219,56	2288132,64
716	494208,97	2288129,58
717	494198,37	2288126,52
718	494188,85	2288118,56

719	494179,33	2288110,61
720	494169,8	2288102,66
721	494160,29	2288094,7
722	494149,5	2288075,44
723	494138,73	2288056,16
724	494127,94	2288036,88
725	494117,18	2288017,62
726	494088,87	2287953,18
727	494060,56	2287888,76
728	494032,25	2287824,34
729	494003,93	2287759,9
730	493995,24	2287751,36
731	493986,56	2287742,8
732	493977,87	2287734,23
733	493969,18	2287725,67
734	493957,35	2287722,01
735	493945,52	2287718,33
736	493933,68	2287714,64
737	493921,84	2287710,98
738	493907,43	2287709,1
739	493893	2287707,23
740	493878,56	2287705,37
741	493826,05	2287698,56
742	493782,5	2287694,84
743	493612,48	2287693,81
744	493553,65	2287690,32
745	493494,8	2287689,62
746	493481,34	2287689,47
747	493467,88	2287689,3
748	493454,43	2287689,14
749	493438,41	2287682,55
750	493422,41	2287675,95
751	493406,41	2287669,37
752	493390,4	2287662,76
753	493374,95	2287648,08
754	493359,48	2287633,41
755	493344,03	2287618,73
756	493328,56	2287604,06
757	493308,94	2287577,67
758	493289,31	2287551,3
759	493269,66	2287524,93
760	493250,04	2287498,56
761	493191,81	2287475,42
762	493133,6	2287452,28
763	493075,38	2287429,13
764	493017,16	2287405,98
765	493002,32	2287393,28
766	492987,5	2287380,56
767	492972,66	2287367,86
768	492957,83	2287355,14
769	492921,88	2287317,89
770	492885,93	2287280,65
771	492849,97	2287243,41
772	492814,02	2287206,18
773	492808,84	2287204,11
774	492803,67	2287202,06
775	492798,49	2287200,02
776	492793,32	2287197,96
777	492792,1	2287196,41
778	492790,88	2287194,84
779	492789,65	2287193,28
780	492788,43	2287191,73
781	492786,03	2287190,76
782	492783,61	2287189,8
783	492781,2	2287188,86
784	492778,78	2287187,9
785	492776,85	2287187,98

786	492768,8	2287178,3
787	492721,56	2287116,67
788	492680,59	2287046,67
789	492645,48	2286976,26
790	492622,25	2286937,89
791	492585,28	2286914
792	492538,49	2286891,67
793	492503,74	2286869,04
794	492470,7	2286834,39
795	492436,4	2286779,96
796	492407,03	2286722,55
797	492290,31	2286462,61
798	492284,28	2286443,75
799	492277,79	2286415,71
800	492277,87	2286377,23
801	492293,1	2286317,54
802	492302,15	2286262,55
803	492306,62	2286216,53
804	492303,5	2286165,83
805	492292,38	2286132,7
806	492276,29	2286104,37
807	492252,24	2286075,32
808	492220,55	2286056,48
809	492124,26	2286025,82
810	492101,37	2286022,49
811	492092,9	2286022,49
812	492023,5	2286035,2
813	492005,3	2286036,37
814	491990,07	2286030,5
815	491976,45	2286042,9
816	491969,08	2286037,81
817	491974,87	2286028,64
818	491967,07	2286026,43
819	491963,77	2286023,86
820	491917,61	2285987,92
821	491876,02	2285973,99
822	491803,99	2285971,687
823	491804,81	2285985,253
824	491798,07	2285985,717
825	491797,21	2285971,471
826	491794,38	2285971,38
827	491705,36	2285959,3
828	491665,87	2285951,21
829	491618,71	2285935,28
830	491569,74	2285899,27
831	491550,65	2285876,2
832	491516,86	2285848,48
833	491516,13	2285847,76
834	491502,88	2285835,87
835	491480,79	2285816,03
836	491473,26	2285809,67
837	491458,99	2285797,6
838	491454,07	2285797,07
839	491441,41	2285786,23
840	491442,52	2285782,16
841	491391,77	2285738,27
842	491386,78	2285741,34
843	491378,06	2285732,46
844	491381,35	2285728,53
845	491369,34	2285718,28
846	491360,93	2285724,72
847	491352,26	2285716,08
848	491359,96	2285708,14
849	491355,58	2285704,04
850	491336,1	2285686,85
851	491318,71	2285677,04
852	491313,43	2285679,61

853	491300,54	2285670,61
854	491301,34	2285662,88
855	491289,47	2285652,89
856	491288,08	2285651,72
857	491285,01	2285656,62
858	491283,13	2285655,95
859	491276,41	2285653,57
860	491274,95	2285653,05
861	491271,85	2285642,25
862	491240,56	2285623,84
863	491224,61	2285612,07
864	491204,17	2285595,85
865	491206,69	2285587,13
866	491219,94	2285592,62
867	491224,41	2285583,35
868	491223,28	2285582,76
869	491231,52	2285567,93
870	491234,57	2285557,92
871	491264,97	2285524,59
872	491282,27	2285513,77
873	491285,04	2285498,51
874	491285,32	2285498,95
875	491290,47	2285488,65
876	491300,64	2285492,91
877	491300,2	2285502,56
878	491337,07	2285493,64
879	491384,8	2285486,96
880	491406,58	2285482,39
881	491414,59	2285470,02
882	491419,25	2285469,66
883	491425,83	2285477,48
884	491439,87	2285472,87
885	491483,5	2285453,71
886	491557,12	2285413,24
887	491585,66	2285384,58
888	491610,15	2285350,88
889	491633,73	2285311,53
890	491642,7	2285288,44
891	491646,86	2285263,87
892	491636,88	2285257,67
893	491638,32	2285253,87
894	491641,86	2285244,52
895	491643,92	2285239,09
896	491648,1	2285239,45
897	491649,4	2285202,76
898	491661,93	2285162,07
899	491695,82	2285119,22
900	491764,74	2285038,3
901	491807,03	2284997,67
902	491877,99	2284919,19
903	491910,96	2284879,21
904	491932,65	2284840,42
905	491957,05	2284773,15
906	491992,44	2284721,54
907	492009,24	2284709,13
908	492108,66	2284614,85
909	492192,41	2284550,29
910	492193,19	2284548,68
911	492232,05	2284519
912	492357,36	2284423,3
913	492395,7	2284374,64
914	492426,55	2284304,71
915	492466,28	2284229,38
916	492648,22	2284005,8
917	492801,87	2283864,95
918	492836,47	2283824,22
919	492883,41	2283763,03

920	492920,33	2283703,13
921	492974,58	2283602,83
922	492994,56	2283559,45
923	492997,03	2283506,11
924	492981,3	2283461,54
925	492905,91	2283328,89
926	492850,32	2283263,88
927	492829,88	2283223
928	492804,99	2283123,97
929	492801,91	2283072,81
930	492823,82	2282981,57
931	492833,84	2282931,99
932	492835,51	2282868,32
933	492830,54	2282834,21
934	492825,5	2282814,05
935	492768,55	2282659,51
936	492761,73	2282613,77
937	492766,8	2282570,44
938	492793,82	2282464,26
939	492791,84	2282444,44
940	492805,74	2282395,55
941	492817,75	2282369,27
942	492823,39	2282356,33
943	492854,92	2282239,31
944	492857,7	2282228,97
945	492861,33	2282202,73
946	492848,75	2282149,53
947	492816,64	2282097,36
948	492815,1	2282094,46
949	492778,72	2282025,73
950	492767,44	2282023,41
951	492755,34	2281998,89
952	492756,83	2281987,39
953	492732,56	2281945,7
954	492725,21	2281928,765
955	492715,85	2281917,801
956	492670,89	2281896,19
957	492625,22	2281879,661
958	492554,83	2281863,57
959	492556,8	2281853,76
960	492628,33	2281868,13
961	492674,1	2281884,74
962	492709,68	2281902,66
963	492711,67	2281895,37
964	492716,39	2281896,8
965	492710,57	2281837,28
966	492704,24	2281833,17
967	492703,58	2281822,41
968	492711,08	2281817,1
969	492710,5	2281801,33
970	492697,98	2281738,3
971	492678,05	2281686,14
972	492657,01	2281656,14
973	492642,15	2281641,17
974	492625,97	2281627,79
975	492331,77	2281432,72
976	492061,07	2281253,79
977	491789,09	2281154,28
978	491750,1	2281146,28
979	491509,53	2281117,98
980	491202,17	2281078,85
981	491045,98	2281060,57
982	491040,4	2281059,95
983	490826,63	2281034,93
984	490716,02	2281019,41
985	490532,74	2280993,69
986	490493,47	2280997,48

987	490407,04	2281019,05
988	490404,91	2281019,5
989	490388,92	2281022,9
990	490333,51	2281046,74
991	490250,7	2281072,97
992	490231,73	2281071,24
993	490163,88	2281065,06
994	490083,39	2281040,89
995	490029,44	2281037,93
996	489977,14	2281031,14
997	489780,79	2281033,8
998	489664,19	2281037,8
999	489533,94	2281038,81
1000	489534,28	2281042,14
1001	489528,77	2281043,09
1002	489526,79	2281043,43
1003	489520,37	2281044,54
1004	489518,88	2281039,74
1005	489518,58	2281038,78
1006	489444,36	2281038,83
1007	489438,38	2281039,13
1008	489395,83	2281041,26
1009	489385,53	2281041,13
1010	489383,38	2281044,31
1011	489373,47	2281044,28
1012	489371,04	2281039,79
1013	489353,71	2281038,94
1014	489216,82	2281043,89
1015	489172,12	2281045,11
1016	489134,15	2281043,08
1017	489133	2281055,23
1018	489124,57	2281055,74
1019	489121,47	2281045,46
1020	489101,1	2281045,52
1021	488984,71	2281047,84
1022	488978,29	2281052,01
1023	488968,21	2281052,2
1024	488960,9	2281048,31
1025	488867,59	2281049,38
1026	488861,48	2281049,48
1027	488854,2	2281052,14
1028	488845,9	2281052,23
1029	488839,24	2281049,87
1030	488807,57	2281050,41
1031	488720,77	2281053,52
1032	488720,76	2281060,66
1033	488710,37	2281060,62
1034	488710,14	2281053,88
1035	488680,16	2281054,9
1036	488665,58	2281059,86
1037	488652,44	2281064,32
1038	488633,8	2281063,95
1039	488623,29	2281056,5
1040	488621,54	2281055,26
1041	488584,17	2281056,17
1042	488553,98	2281068,47
1043	488522,71	2281070,58
1044	488502,22	2281069,69
1045	488430,74	2281085,35
1046	488406,59	2281090,82
1047	488372,17	2281097,19
1048	488372,88	2281100,86
1049	488351,35	2281105,38
1050	488346,02	2281117,21
1051	488336,74	2281116,51
1052	488336,45	2281108,38
1053	488277,12	2281119,33

1054	488269,95	2281131,09
1055	488257,53	2281128,71
1056	488253,31	2281123,93
1057	488227,68	2281129
1058	488084,84	2281157,58
1059	488086,49	2281166,18
1060	488072,92	2281170,33
1061	488068,36	2281160,97
1062	487881,21	2281198,053
1063	487882,25	2281203,156
1064	487876,20	2281204,239
1065	487875,21	2281199,242
1066	487853,97	2281203,45
1067	487855,17	2281213,96
1068	487842,72	2281214,91
1069	487840,61	2281206,09
1070	487751,77	2281223,57
1071	487653,02	2281242,5
1072	487649,96	2281253,48
1073	487643,59	2281254,97
1074	487635,67	2281245,83
1075	487538,09	2281264,77
1076	487538,51	2281272,97
1077	487530,4	2281278,14
1078	487520,24	2281268,31
1079	487415,99	2281289,24
1080	487398,4	2281299,96
1081	487382,37	2281304,6
1082	487360,8	2281300,26
1083	487326,9	2281306,96
1084	487321,55	2281307,72
1085	487322,07	2281323,11
1086	487309,51	2281324,04
1087	487304,65	2281309,48
1088	487281,3	2281310,64
1089	487242,61	2281298,57
1090	487135,42	2281244,02
1091	487127,9	2281250,31
1092	487119,68	2281246,55
1093	487119,05	2281235,6
1094	487065,47	2281208,65
1095	486881,75	2281118,17
1096	486785,09	2281070,56
1097	486753,81	2281055,08
1098	486623,7	2280990,68
1099	486615,53	2280996,01
1100	486606,63	2280989,63
1101	486605,4	2280982,07
1102	486593,27	2280975,18
1103	486440,57	2280897,3
1104	486330,46	2280844,61
1105	486226,42	2280794,82
1106	486210,41	2280806,76
1107	486198,27	2280797,68
1108	486206,25	2280784,83
1109	486150,97	2280756,83
1110	486141,22	2280768,72
1111	486127,77	2280759,52
1112	486130,35	2280746,27
1113	486068,65	2280714,56
1114	486063,13	2280716,04
1115	486055,07	2280712,01
1116	486051,19	2280705,58
1117	486033,4	2280696,44
1118	485877,23	2280619,29
1119	485864,57	2280616,55
1120	485857,98	2280613,37

1121	485851,13	2280605,99
1122	485811,94	2280586,02
1123	485810,53	2280585,44
1124	485787,95	2280573,62
1125	485783,8	2280581,64
1126	485774,74	2280579,02
1127	485775,55	2280567,88
1128	485751,06	2280557,05
1129	485736,82	2280553,09
1130	485737,83	2280548,17
1131	485692,49	2280516,17
1132	485681,93	2280510,94
1133	485679,36	2280508,84
1134	485675,39	2280505,59
1135	485670,4	2280496,6
1136	485634,94	2280461,49
1137	485628,26	2280464,94
1138	485619,63	2280459,13
1139	485624,39	2280448,74
1140	485558,11	2280381,12
1141	485528,25	2280357,12
1142	485432,28	2280336,24
1143	485399,29	2280328,88
1144	485390,84	2280336,61
1145	485386,54	2280336,5
1146	485383,45	2280325,89
1147	485374,61	2280322,15
1148	485336,38	2280290,88
1149	485305,15	2280260,53
1150	485273,58	2280230,71
1151	485182,57	2280147,05
1152	485162,49	2280132,27
1153	485153,02	2280123,76
1154	485143,02	2280108,28
1155	485107,04	2280074,44
1156	485093,34	2280057,68
1157	485071,37	2280034,98
1158	485066,86	2280036,59
1159	485064,3	2280034,01
1160	485057,33	2280023,45
1161	485056,12	2280019,22
1162	485045,84	2280001,22
1163	485020,29	2279940,64
1164	485007,27	2279914,41
1165	485003,96	2279907,75
1166	484983,47	2279878,36
1167	484964,33	2279860,63
1168	484923,1	2279829,85
1169	484911,78	2279826,93
1170	484904,26	2279821,89
1171	484897,16	2279812,17
1172	484854,94	2279781,39
1173	484848,21	2279785,34
1174	484837,2	2279765,72
1175	484700,05	2279669,52
1176	484640,59	2279626,16
1177	484592,39	2279602,18
1178	484584,36	2279605,84
1179	484572,55	2279600,24
1180	484576,66	2279596,13
1181	484508,85	2279570,06
1182	484493,6	2279564,67
1183	484309,37	2279499,6
1184	484299,2	2279500,41
1185	484248,73	2279482,28
1186	484236,97	2279474,03
1187	484182,52	2279455,64

1188	484163,9	2279449,35
1189	484131,25	2279438,13
1190	484131,14	2279447,56
1191	484117,93	2279444,76
1192	484116,71	2279433,8
1193	484117,51	2279433,86
1194	484117,59	2279432,86
1195	484116,6	2279432,78
1196	484004,67	2279394,35
1197	483812,68	2279324,91
1198	483785,82	2279317,93
1199	483741,18	2279310,06
1200	483708,61	2279308,32
1201	483628,4	2279316,75
1202	483567,53	2279318,19
1203	483507,32	2279311,82
1204	483488,09	2279309,31
1205	483485,45	2279314,99
1206	483482,57	2279322,19
1207	483472,45	2279318,7
1208	483472,81	2279307,8
1209	483336,4	2279275,88
1210	483083,14	2279221,65
1211	482898,85	2279182,62
1212	482601,12	2279122,31
1213	482598,12	2279129,57
1214	482585,78	2279128,21
1215	482584,19	2279118,65
1216	482231,72	2279043,49
1217	482156,33	2279025,39
1218	482153,52	2279037,08
1219	482121,9	2279025,37
1220	481898,72	2278943,36
1221	481897,94	2278941,08
1222	481884,8	2278936,35
1223	481863,88	2278923,88
1224	481850,52	2278915,91
1225	481832,21	2278898,94
1226	481802,7	2278858,49
1227	481698,12	2278706,15
1228	481650,42	2278611,36
1229	481625,2	2278577,32
1230	481584,5	2278552,66
1231	481464,17	2278524,79
1232	481323,38	2278482,79
1233	481287,25	2278472,27
1234	481047,65	2278412,4
1235	480989,77	2278394,58
1236	480972,81	2278380,35
1237	480948,01	2278359,53
1238	480923,74	2278331,53
1239	480881,63	2278290,89
1240	480858,46	2278265,69
1241	480846,99	2278254,73
1242	480842,11	2278250,06
1243	480796,44	2278186,5
1244	480686,83	2278067,84
1245	480660,45	2278046,99
1246	480632,32	2278029,76
1247	480624,41	2278026,52
1248	480614,43	2278021,09
1249	480606,72	2278014,08
1250	480504,72	2277951,6
1251	480483,97	2277944,17
1252	480475,69	2277939,1
1253	480468,34	2277929,02
1254	480437,01	2277905,6

1255	480234,92	2277773,63
1256	480172,21	2277735,77
1257	480171,89	2277739,77
1258	480119,07	2277707,3
1259	480119,64	2277706,48
1260	480118,82	2277705,91
1261	480118,25	2277706,74
1262	480057,64	2277674,94
1263	479997,26	2277631,18
1264	479953,86	2277604,08
1265	479942,73	2277602,04
1266	479917,3	2277582,49
1267	479908,64	2277575,84
1268	479887,9	2277564,99
1269	479858,11	2277545,96
1270	479806,42	2277512,69
1271	479782,93	2277498,13
1272	479747,74	2277476,17
1273	479717,44	2277465,29
1274	479662,43	2277430,09
1275	479651,94	2277424,04
1276	479624,24	2277408,04
1277	479610,23	2277393,91
1278	479597,98	2277376,69
1279	479578,39	2277364,06
1280	479573,8	2277374,08
1281	479563,91	2277378,55
1282	479542,21	2277338,38
1283	479538,65	2277340,14
1284	479457,85	2277300,15
1285	479431,6	2277287,37
1286	479426,91	2277287,97
1287	479415,92	2277286,57
1288	479413,58	2277278,59
1289	479369,27	2277254,85
1290	479348,1	2277248,28
1291	479307,86	2277225,85
1292	479286,46	2277199,77
1293	479251,72	2277123,12
1294	479244,24	2277109,62
1295	479228,43	2277094,87
1296	479172,25	2277060,83
1297	479163,94	2277058,08
1298	479155,18	2277054,11
1299	479150,5	2277049,02
1300	479146,3	2277044,44
1301	479132,77	2277032,99
1302	479110,42	2277011,33
1303	479105,86	2277005
1304	479105,64	2277004,69
1305	479086,74	2276972,08
1306	479063,89	2276903,65
1307	479059,51	2276899,57
1308	479034,01	2276779,14
1309	479029,07	2276745,79
1310	479024,75	2276736,28
1311	479023,56	2276728,82
1312	479023,51	2276714,34
1313	479007,26	2276613,84
1314	478992,8	2276539,37
1315	478987,36	2276527,53
1316	478985,73	2276517,96
1317	478985,66	2276517,53
1318	478985,03	2276484,85
1319	478962,34	2276363,2
1320	478953,95	2276323,54
1321	478940,34	2276285,23

1322	478937,14	2276271,4
1323	478938,56	2276245,46
1324	478940,7	2276220,27
1325	478951,08	2276189,7
1326	479001,41	2276090,73
1327	479029,96	2276031,24
1328	479194,67	2275688,05
1329	479196,26	2275674,7
1330	479200,29	2275666,61
1331	479213,35	2275644,89
1332	479334,76	2275389,41
1333	479339,88	2275370,71
1334	479340,24	2275349,04
1335	479214,9	2274671,1
1336	479171,88	2274480,61
1337	479079,03	2274319,04
1338	478969,79	2274142,87
1339	478959,19	2274131,16
1340	478954,34	2274123,63
1341	478950,33	2274111,49
1342	478901,14	2274032,15
1343	478885,72	2274024,73
1344	478883,84	2274021,74
1345	478871,24	2273996,962
1346	478873,48	2273981,49
1347	478794,81	2273831,34
1348	478779,76	2273810,49
1349	478752,71	2273782,88
1350	478520,5	2273545,87
1351	478504,26	2273529,77
1352	478494,29	2273525,03
1353	478487,5	2273518,32
1354	478249,18	2273282,4
1355	478138,9	2273173,24
1356	477999,53	2273039,96
1357	477902,52	2272951,35
1358	477796,73	2272842,54
1359	477719,11	2272763,23
1360	477707,62	2272751,62
1361	477636,88	2272678,59
1362	477617,11	2272657,64

1363	477570,3	2272609,16
1364	477534,93	2272573,24
1365	477502,92	2272541,34
1366	477437,94	2272486,46
1367	477414,44	2272456,77
1368	477407,09	2272439,63
1369	477396,74	2272403,69
1370	477385,07	2272372,24
1371	477379,77	2272363,21
1372	477373,56	2272356,54
1373	477350,8	2272339,46
1374	477320,86	2272326,44
1375	477286,57	2272315,62
1376	477237,05	2272305,06
1377	477219,7	2272307,26
1378	477204,1	2272304,33
1379	477180,32	2272290,47
1380	477164,85	2272286,08
1381	477144	2272274,45
1382	477131,69	2272264,07
1383	477117,5	2272234,36
1384	477101,46	2272208,38
1385	477051,06	2272095,95
1386	477050,77	2272096,08
1387	477040,83	2272076,31
1388	476985,11	2271965,45
1389	476986,03	2271959,25
1390	476987,64	2271956,06
1391	476983,09	2271947,33
1392	476979,77	2271946,57
1393	476951,44	2271889,41
1394	476898,06	2271792,99
1395	476860,28	2271740,95
1396	476768,87	2271584,95
1397	476729	2271537,36
1398	476637,35	2271448,96
1399	476608,56	2271413,56
1400	476544,39	2271324,03
1401	476489,13	2271254,76
1402	476473,3	2271233,44
1403	476468,85	2271218,64

1404	476435,56	2271172,2
1405	476422,53	2271153,15
1406	476405,37	2271136,48
1407	476397,4	2271125,04
1408	476351,47	2271050,71
1409	476348,21	2271028,7
1410	476344,54	2270992,68
1411	476344,04	2270978,55
1412	476347,25	2270964,31
1413	476347,19	2270950,7
1414	476347,73	2270941,05
1415	476341,8	2270945,68
1416	476318,12	2270944,87
1417	476318,47	2270934,87
1418	476338,51	2270935,57
1419	476348,48	2270927,79
1420	476349,29	2270913,36
1421	476349,34	2270909,79
1422	476349,5	2270897,74
1423	476350,09	2270890,18
1424	476341,18	2270887,27
1425	476340,79	2270880,16
1426	476350,93	2270876,27
1427	476355,53	2270780,66
1428	476353,33	2270742,75
1429	476350,74	2270722,63
1430	476322,39	2270683,28
1431	476323,24	2270680,54
1432	476309,46	2270661,99
1433	476306,34	2270662,54
1434	476297,54	2270649,1
1435	476289,37	2270639,44
1436	476283,07	2270640,9
1437	476284,17	2270635,49
1	476291,29	2270600,59

4. Перечень координат характерных точек границ зон планируемого размещения линейных объектов, подлежащих реконструкции в связи с изменением их местоположения

В рамках данного проекта границы зон планируемого размещения линейных объектов, подлежащих реконструкции в связи с изменением их местоположения отсутствуют.

5. Предельные параметры разрешенного строительства, реконструкции объектов капитального строительства, входящих в состав линейных объектов в границах зон их планируемого размещения

Предельные параметры линейного объекта автомобильной дороги определены в соответствии с Техническими параметрами проектируемого объекта.

Минимальные отступы от границ земельных участков в целях определения мест допустимого размещения объектов капитального строительства, которые входят в состав линейных объектов за пределами

которых запрещено строительство таких объектов проектом **соблюдены**. В районах для индивидуального жилищного строительства, расстояние от красных линий улиц до сооружений должно быть не менее – 5 метров.

В зоне размещения объекта капитального строительства, границы территорий исторического поселения федерального и регионального значения **отсутствуют**, на силуэт застройки исторического поселения не влияют.

6. Мероприятия по защите сохраняемых объектов капитального строительства (здание, строение, сооружение, объекты, строительство которых не завершено), существующих и строящихся, на момент подготовки проекта планировки территории, а также объектов капитального строительства, планируемых к строительству в соответствии с ранее утвержденной документацией по планировке территории, от возможного негативного воздействия в связи с размещением линейного объекта

Участок работ находится на территории Валдайского и Демянского муниципальных районах Новгородской области. Расстояние до ближайшей жилой застройки – 5 м.

Фоновые концентрации диоксида азота, диоксида серы, оксида углерода, взвешенных веществ в атмосферном воздухе соответствуют требованиям СанПиН 1.2.3685-21 «Гигиенические нормативы и требования к обеспечению безопасности и (или) безвредности для человека факторов среды обитания».

В результате измерений уровня шума территории ближайшей жилой застройки превышений предельно-допустимых уровней не выявлено. Эквивалентный и максимальный уровень звука соответствует требованиям ПДУ СП 51.13330.2011.

После проведения реконструкции на проектируемом участке условия движения транспортного потока значительно улучшатся, стабилизируется общий скоростной режим, за счёт чего снизится уровень вредных выбросов и уменьшится общий уровень шума.

Инженерные коммуникации

Проектируемая трасса автомобильной дороги в нескольких местах пересекают различного рода инженерные коммуникации: кабели связи, ЛЭП 110кВ, 35кВ, 10кВ, 6кВ, 0.4кВ, 0.23кВ, размещенные на поверхности земли или имеющие выход на поверхность. Также на всем протяжении проектируемой трассы отмечены сближающиеся коммуникации и проложенные параллельно ей: кабели связи, ЛЭП 10кВ, 0.4кВ, 0.23кВ.

Местоположение пересечений, технические характеристики инженерных коммуникаций и их владельцы указаны в ведомости пересечений с инженерными коммуникациями Раздел 4 «Материалы по обоснованию проекта планировки территории. Пояснительная записка».

С владельцами инженерных коммуникаций, попадающих в полосу тахеометрической съемки, проведена работа по уточнению местоположения линий, мест сближения и пересечения с трассой проектируемого участка автодороги.

7. Мероприятия по сохранению объектов культурного наследия от возможного негативного воздействия в связи с размещением линейного объекта

В отношении выявленных объектов археологического наследия «Сопка, VIII-X вв.», «Селище», «Жальник» в рамках работ по объекту «Реконструкция автомобильной дороги общего пользования межмуниципального значения Валдай – Демянск на участке км 24+470 – км 56+845 в Валдайском и Демянском муниципальных районах Новгородской области» подготовлен Акт государственной историко-культурной экспертизы с положительным заключением ГИКЭ, обосновывающий мероприятия по обеспечению сохранности указанных объектов археологического наследия.

8. Мероприятия по охране окружающей среды

Сохранение существующего природно-территориального комплекса.

Рекомендуемые проектные решения ориентированы на минимальное вмешательство в сложившийся природно-территориальный комплекс.

С целью предотвращения эрозионных процессов в придорожной полосе проектом намечено укрепление обочин и откосов засевом трав, укрепление обочин щебеночно-гравийно-песчаной смесью С4-80 мм, укрепление откосов на входе и выходе труб монолитным бетоном.

Защита от вредного воздействия отработанных газов, твердых выбросов и шума.

Основным параметром, обеспечивающим уменьшение вредных выбросов токсичных веществ, является скорость движения транспортного потока. Существующие условия движения характеризуются общей низкой скоростью потока, перегазовками при частом переключении передач, обусловленными нестабильным скоростным режимом и повышенным уровнем шума.

9. Мероприятия по защите территории от чрезвычайных ситуаций природного и техногенного характера, в том числе по обеспечению пожарной безопасности и гражданской обороне

В соответствии с пунктом 1 статьи 3 Федерального закона от 8 ноября 2007 года № 257-ФЗ «Об автомобильных дорогах и о дорожной деятельности в Российской Федерации и о внесении изменений в отдельные законодательные акты Российской Федерации», автомобильная дорога является объектом транспортной инфраструктуры.

Возможность опасных техногенных воздействий – отсутствует.

Принадлежность к опасным производственным объектам – в соответствии с частью 1 статьи 48.1 Градостроительного кодекса Российской Федерации сооружение не относится к опасным производственным объектам.

Пожарная и взрывопожарная опасность – в соответствии со статьей 27 Федерального закона от 22 июля 2008 года № 123-ФЗ «Технический регламент о требованиях пожарной безопасности» сооружение не относится ни к одной категории по пожарной и взрывопожарной опасности.

Наличие помещений с постоянным пребыванием людей – отсутствуют.

Уровень ответственности – нормальный.

Согласно части 4 статьи 5 Федерального закона от 22 июля 2008 года № 123-ФЗ «Технический регламент о требованиях пожарной безопасности» обеспечение пожарной безопасности объекта защиты за счет комплекса мероприятий, исключающих возможность превышения допустимого пожарного риска и направленных на предотвращение опасности причинения вреда третьим лицам в результате пожара.

Пожарная безопасность объекта обеспечивается:

системой предотвращения пожара;

системой противопожарной защиты;

комплексом организационно-технических мероприятий.

Предотвращение возможного пожара на рассматриваемом линейном объекте достигается:

а) Предотвращением образования горючей среды обеспечивается:

Выполнением действующих строительных норм, сводов правил и стандартов;

Максимально возможным применением негорючих и трудногорючих веществ и материалов;

Использование сертифицированных материалов и изделий при монтаже;

Применение огнезащитных покрытий горючих и трудногорючих веществ и материалов.

б) Предотвращением возможных источников зажигания достигается:

Применением механизмов, оборудования, устройств, при эксплуатации которых не образуются источники зажигания;

Выполнением действующих противопожарных норм, правил и стандартов.

Противопожарная защита объекта (ППЗ) достигается:

применением основных строительных конструкций и материалов с нормированными показателями пожарной опасности, регламентацией огнестойкости и пожарной опасности строительных конструкций;

мероприятиями по обеспечению безопасной эвакуации людей, обеспечивающие возможность беспрепятственного движения людей из опасной зоны.

применением средств пожаротушения и соответствующих видов пожарной техники. Для пожарной техники определяются: допустимые огнетушащие вещества (в том числе с позиции требований экологии и совместимости с горящими веществами и материалами);

источниками и средствами подачи огнетушащих веществ для пожаротушения;

требованиями охраны труда и техники безопасности при тушении пожаров.

Противопожарные расстояния от проектируемого объекта должны обеспечивать нераспространение пожара на соседние здания, сооружения.

Согласно принятым проектным решениям в проектной документации предусмотрено проведение строительно-монтажных работ в границах существующей полосы отвода автомобильной дороги.

На проектируемом участке автомобильная дорога на II этапе проходит через населенные пункты. Промышленные и сельскохозяйственные объекты, лесные массивы в зоне производства работ отсутствуют. Близлежащее жилое строение расположено на ПК43+97 справа на расстоянии более 3,03 метров. Лесные массивы располагаются в непосредственной близости полосы существующего отвода автомобильной дороги на всем протяжении проектируемой дороги, кроме участков населенных пунктов.

Противопожарное расстояние от оси трассы соседних существующих промышленных и сельскохозяйственных объектов, складов нефти и нефтепродуктов, АЗС, резервуаров СУГ, отдельно стоящих резервуаров нефти и нефтепродуктов, компрессорных и насосных станций, трубопроводов, газопроводов, нефтепроводов.

Наименование	Норм. документ	Противопожарное расстояние, м		Заключение
		требуемое	фактическое	
Промышленные объекты		-	-	Отсутствуют
Сельскохозяйственные объекты		-	-	Отсутствуют
Склады нефти и нефтепродуктов	СП4.1313 0.2013	-	-	Отсутствуют
АЗС	СП4.1313 0.2013	-	-	Отсутствуют
Отдельно стоящие резервуары нефти и нефтепродуктов		-	-	Отсутствуют
Компрессорные и насосные станции		-	-	Отсутствуют
Нефтепровод		-	-	Отсутствуют

Проектными решениями устройство зданий, сооружений, наружных установок, отдельно стоящих резервуаров с нефтью и нефтепродуктами не предусматривается.

Опасные гидрометеорологические процессы и явления

На территории изысканий могут наблюдаться следующие опасные гидрометеорологические явления и процессы:

наводнение (затопление сооружений, располагаемых в зоне воздействия процесса);

ураганные ветры, смерчи (динамическое воздействие на сооружения, достигающее разрушительной силы в зоне действия процесса);

снежные заносы (большие отложения снежного покрова, затрудняющие нормальное функционирование предприятий, транспорта);

гололед (утяжеление конструкций сооружения вследствие их покрытия льдом, изморозью);

русловой процесс (аккумулятивно-эрозионное воздействие на дно, берега русла и пойму реки, нарушающее устойчивость или нормальные условия эксплуатации размещаемых здесь сооружений).

Организация мероприятий по инженерной защите

Рекомендуется при строительстве не допускать развития овражной эрозии и соблюдать следующие мероприятия:

в проекте предусмотреть укрепление откосов насыпи на подтопляемой территории;

устройство гасителей в нижнем бьефе водопропускных сооружений для достижения не размываемых скоростей;

после окончания строительных работ - удаление всех строительных отходов,

проведение планировочных работ с засыпкой образовавшихся борозд, рытвин, ям и других неровностей, выполнение комплекса рекультивационных мероприятий;

благоустройство территории.

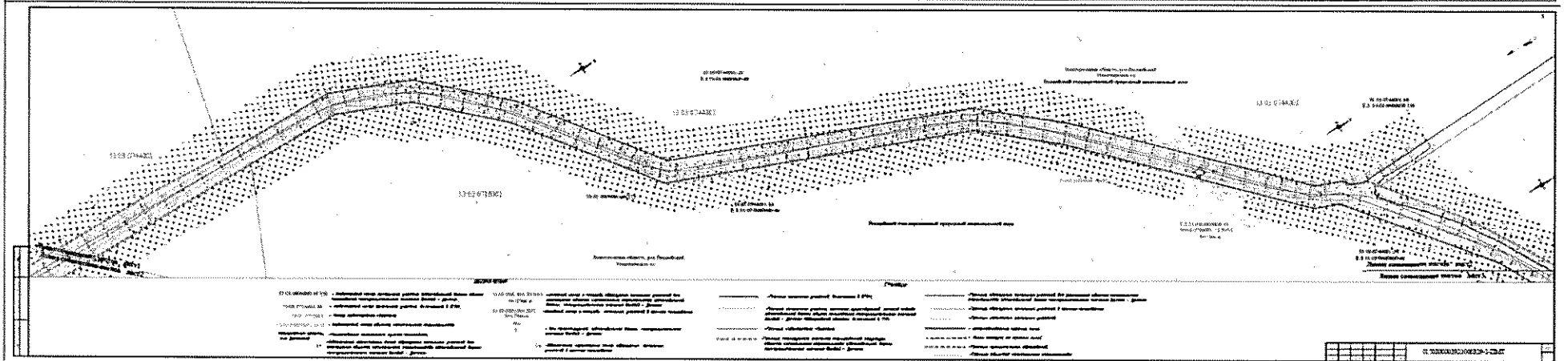
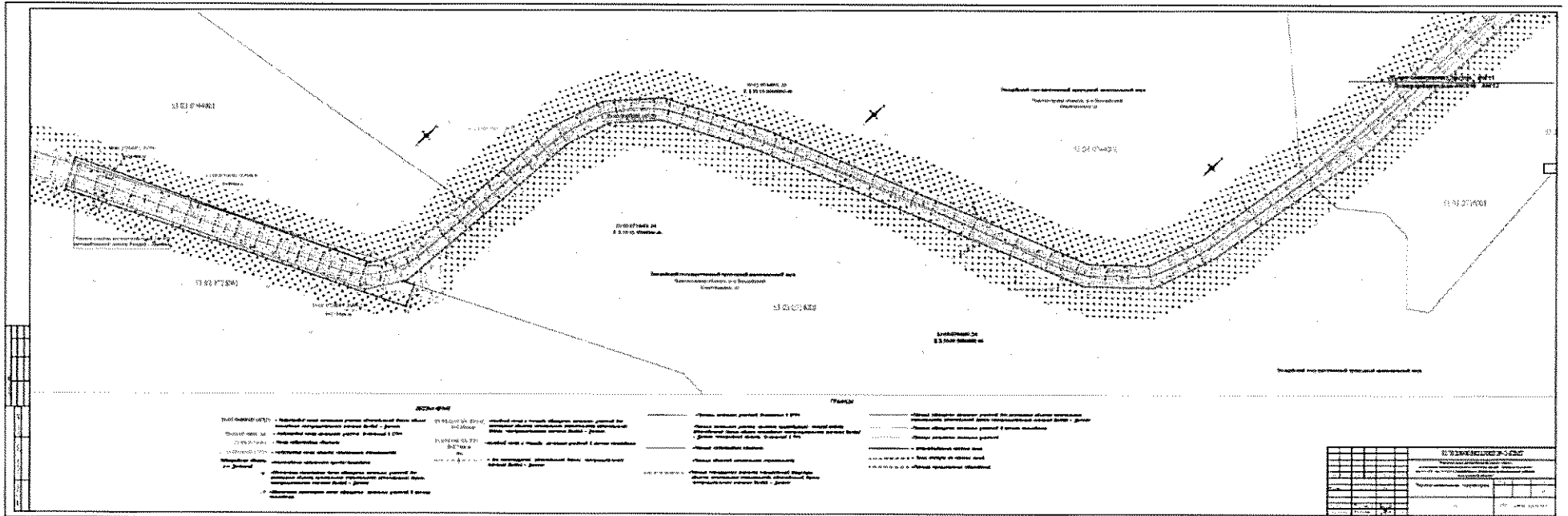
УТВЕРЖДЕНА

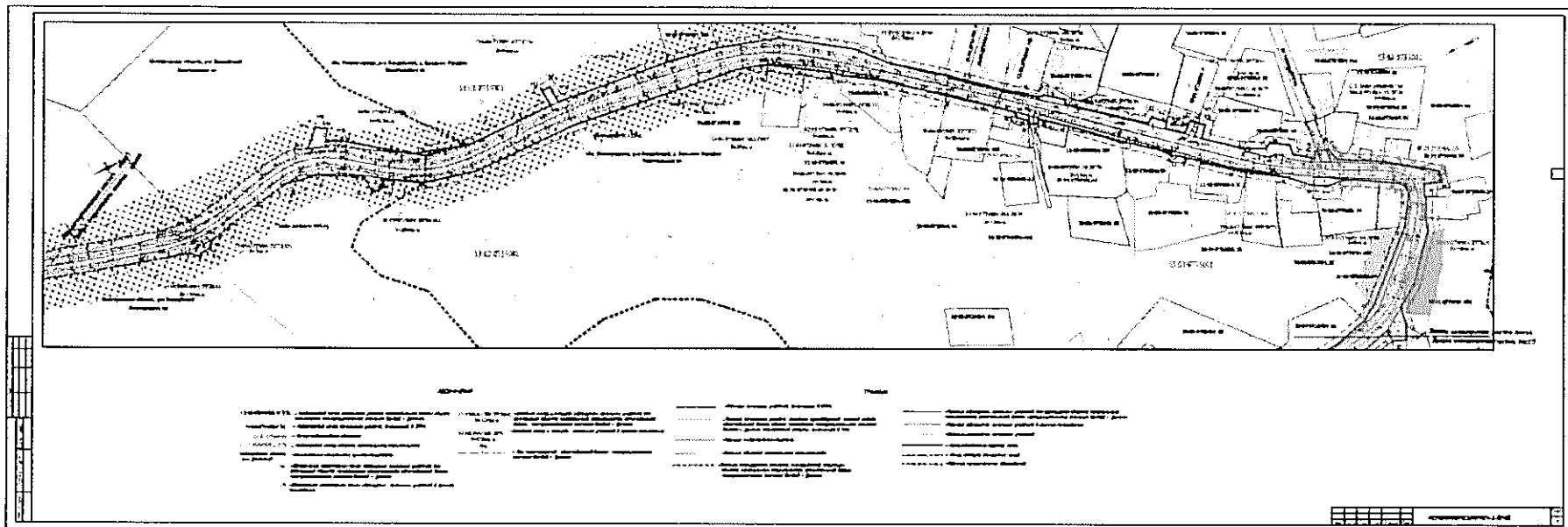
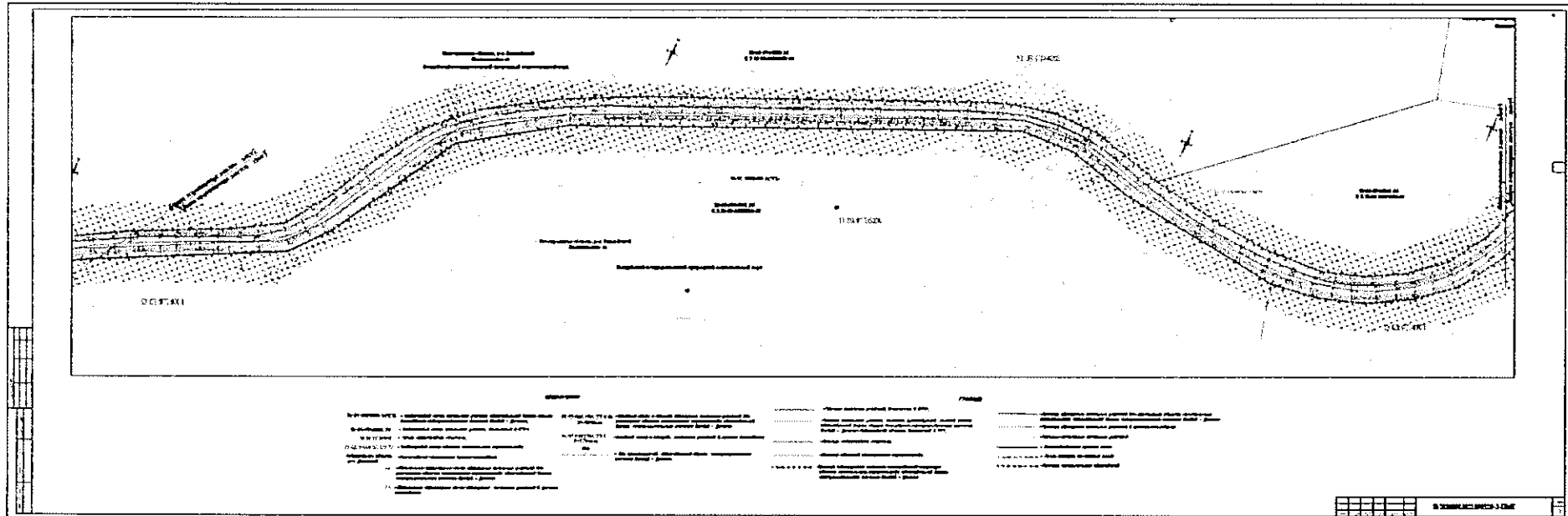
постановлением министерства
строительства, архитектуры и
имущественных отношений
Новгородской области
от 24.06.2022 № 10

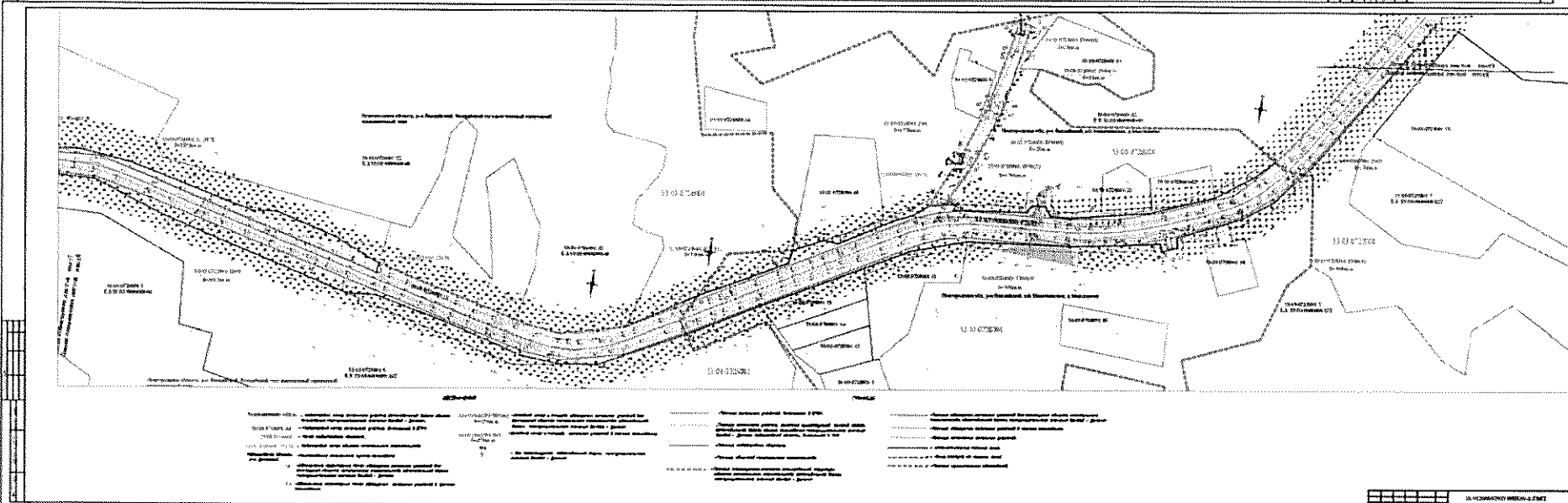
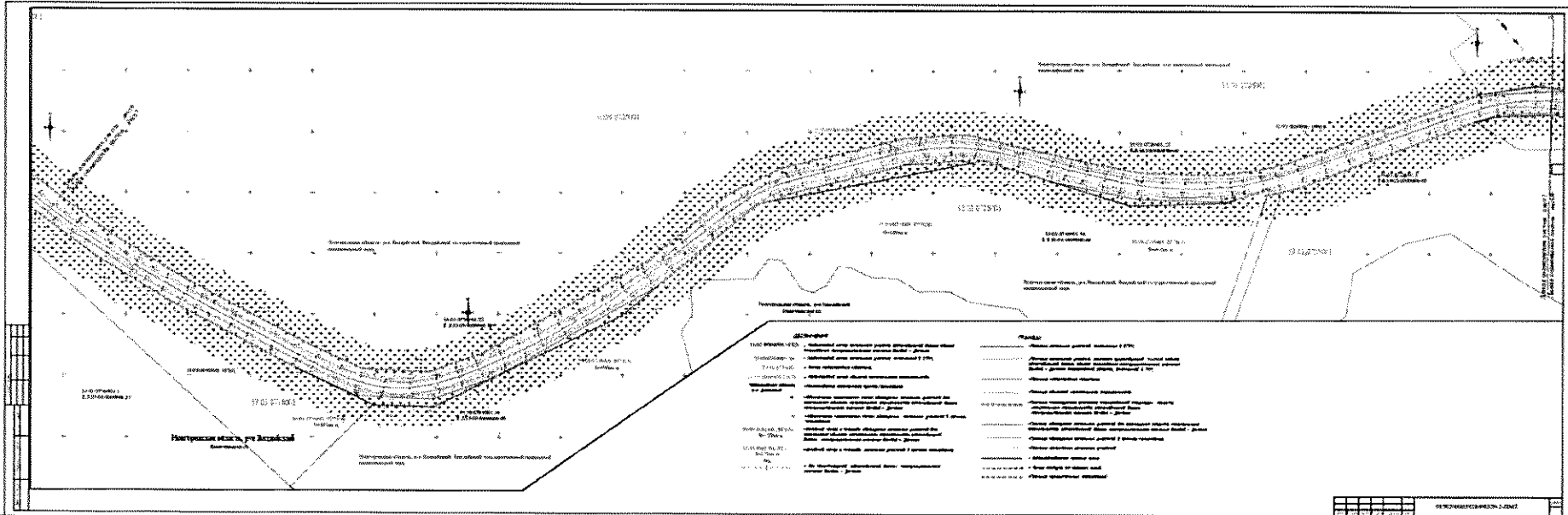
Основная часть проекта межевания территории

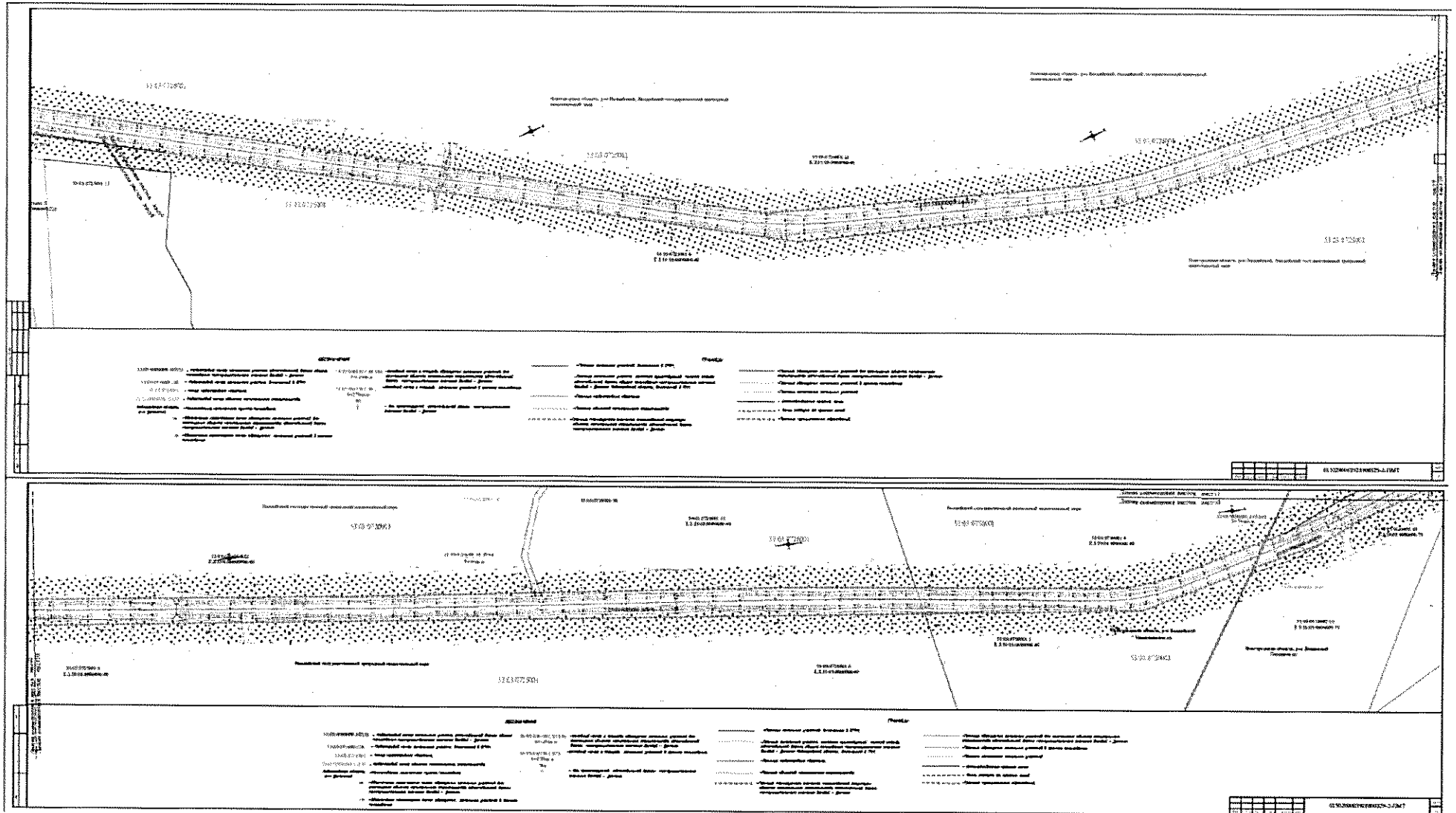
**Реконструкция автомобильной дороги общего пользования
межмуниципального значения Валдай – Демянск на участке км 24+470 –
км 56+845 в Валдайском и Демянском муниципальных районах
Новгородской области**

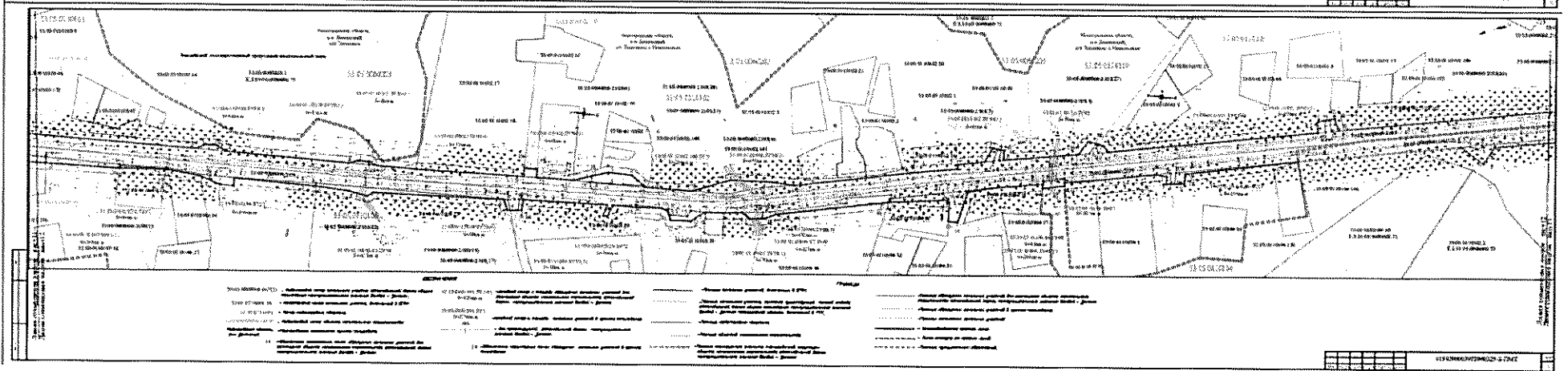
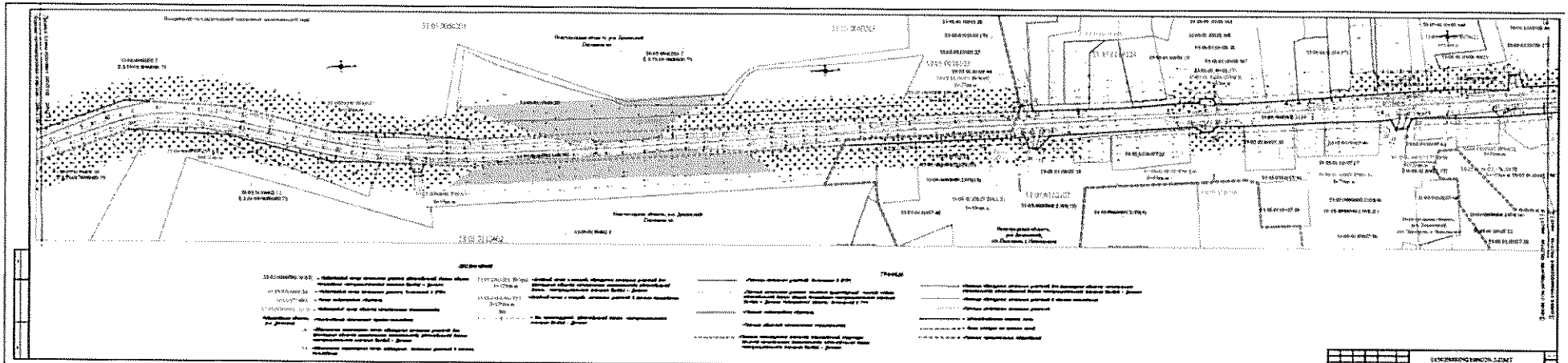
Раздел 1. Проект межевания территории. Графическая часть

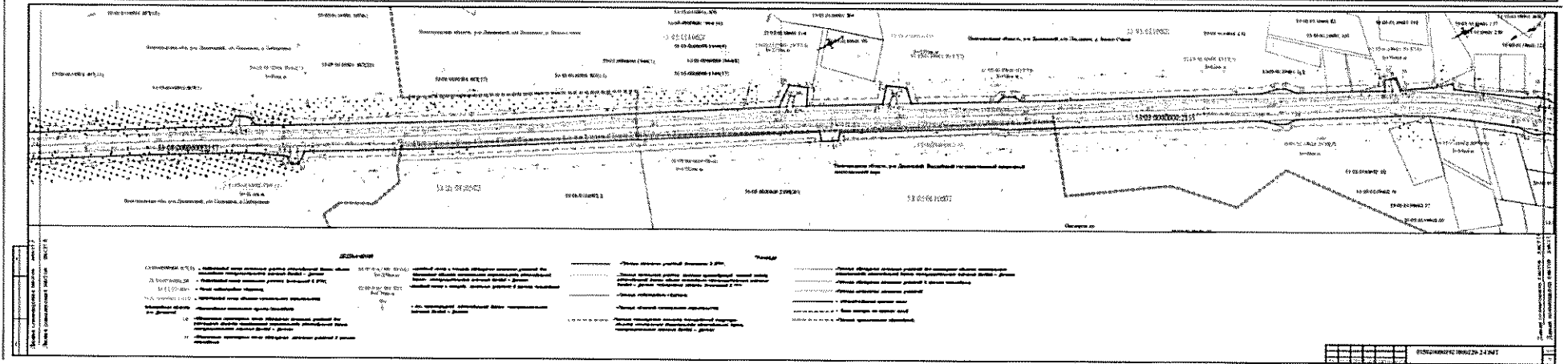
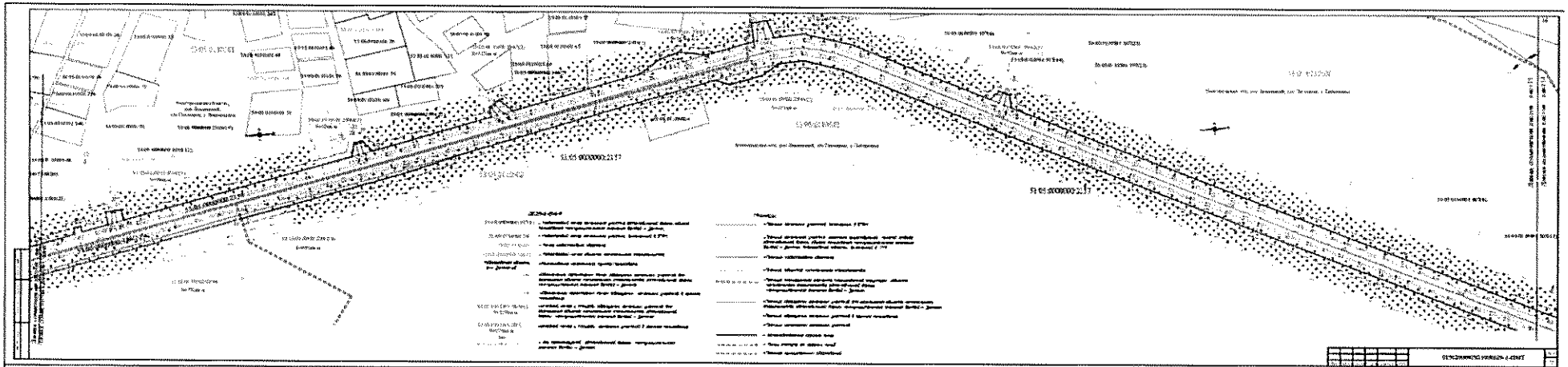


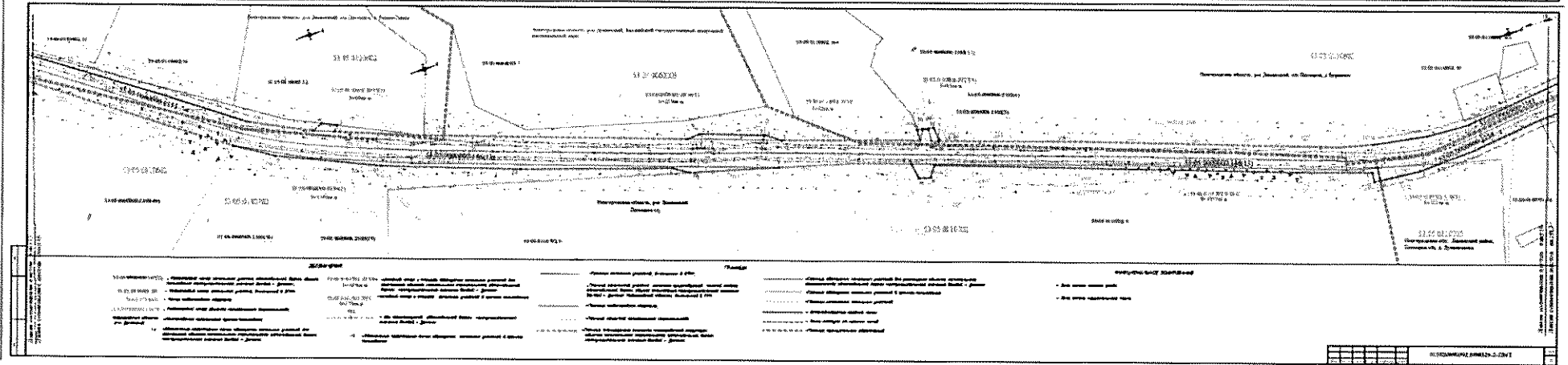
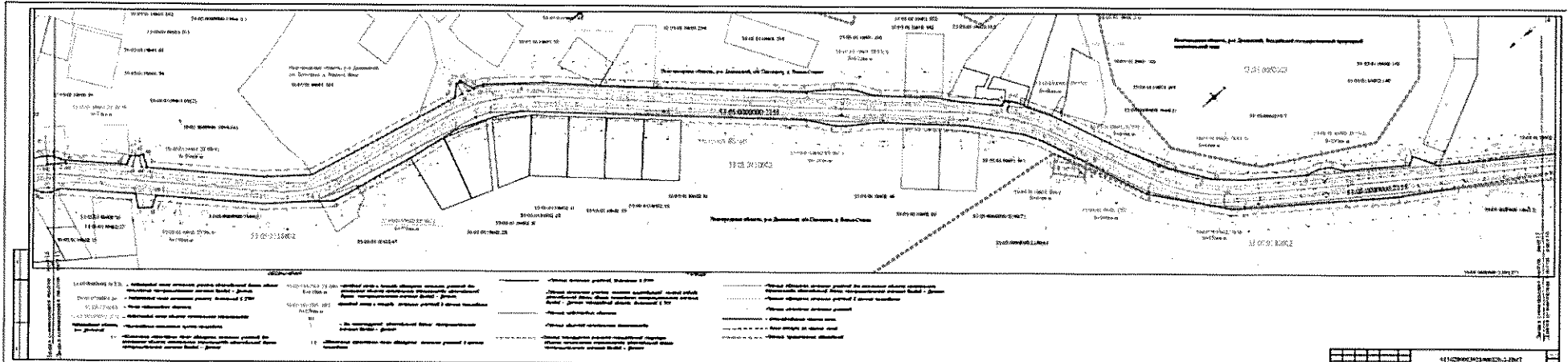


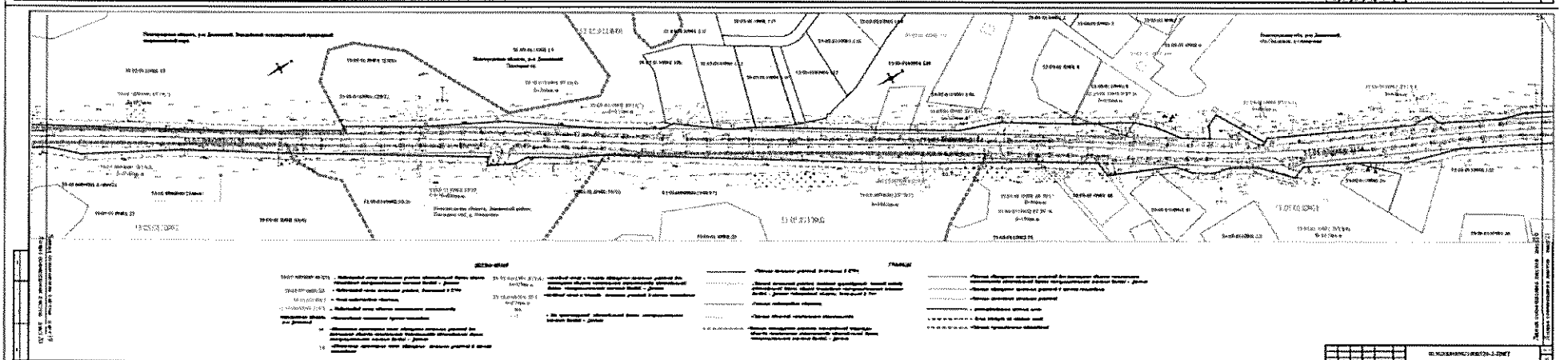
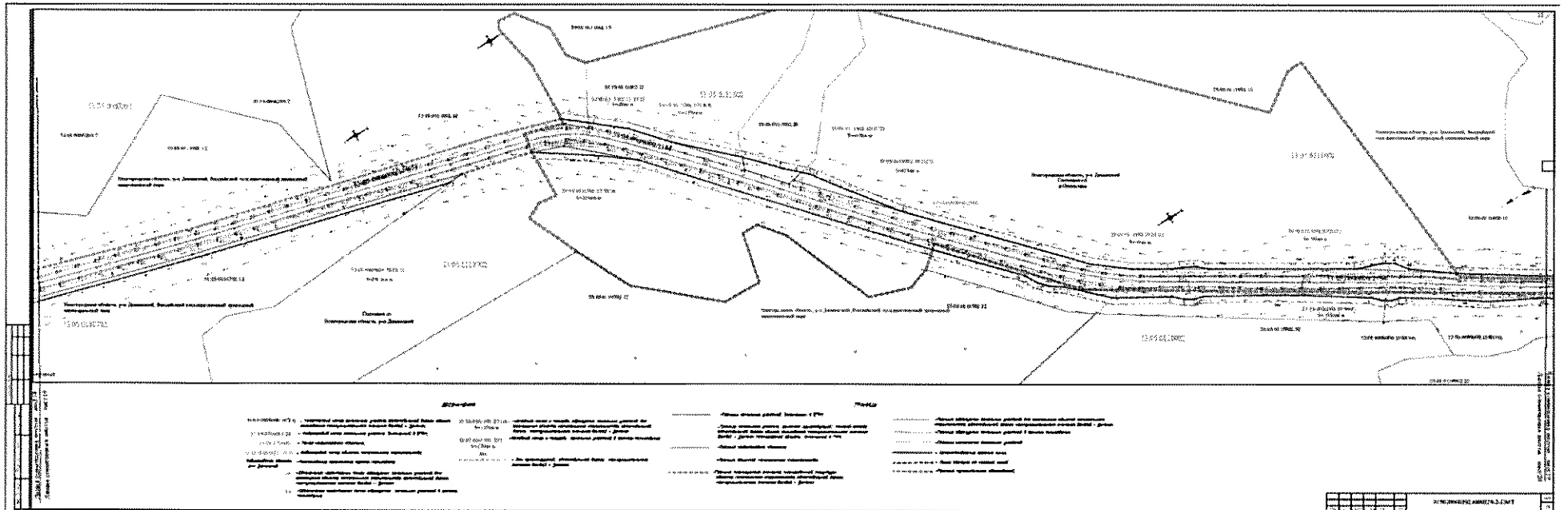


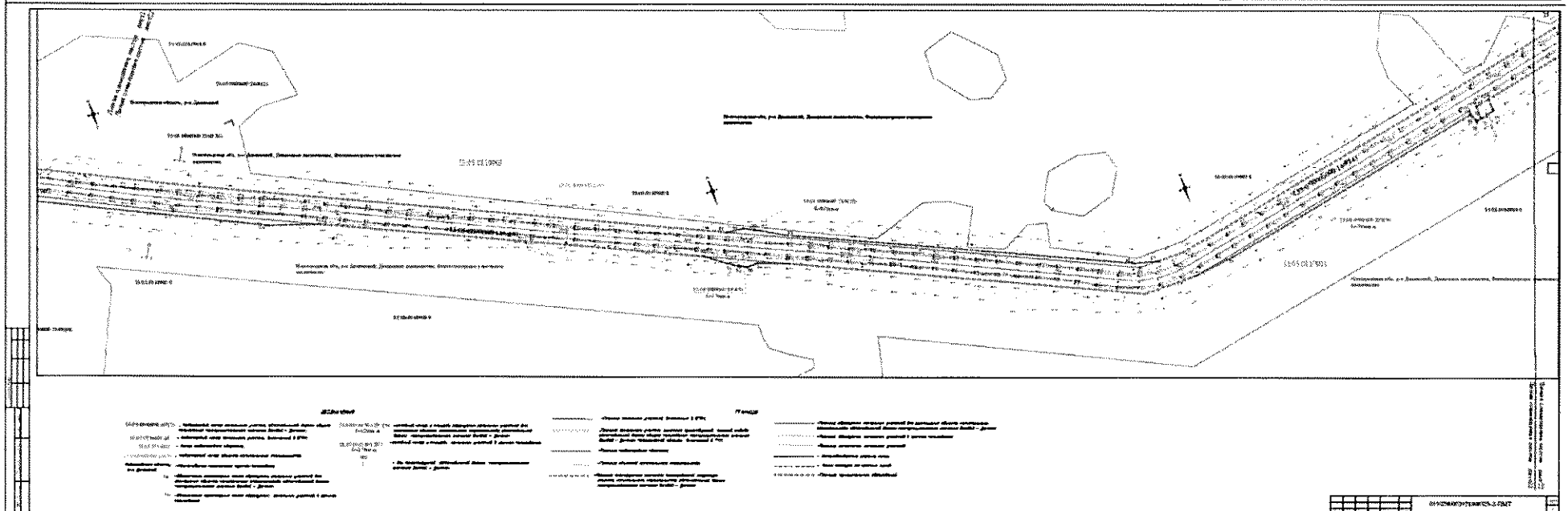
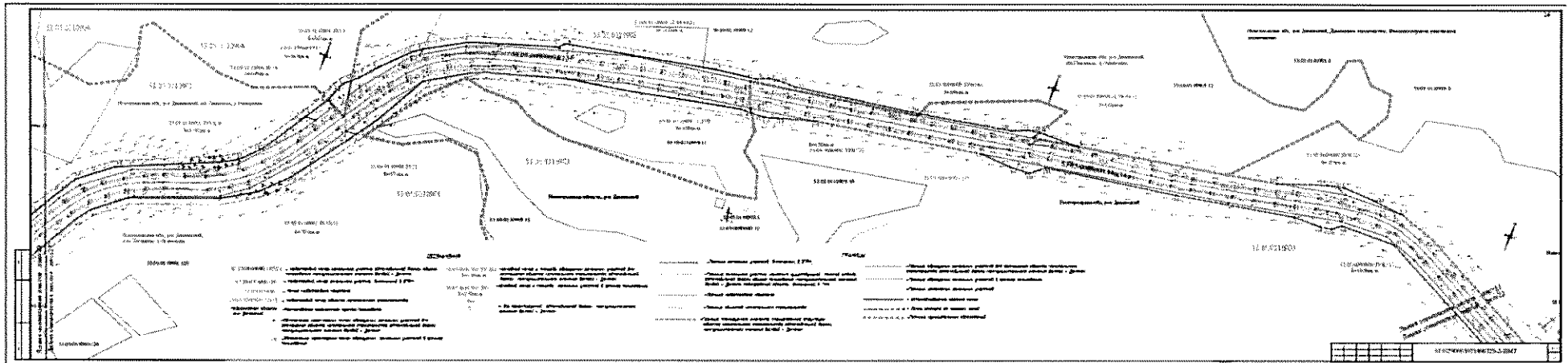



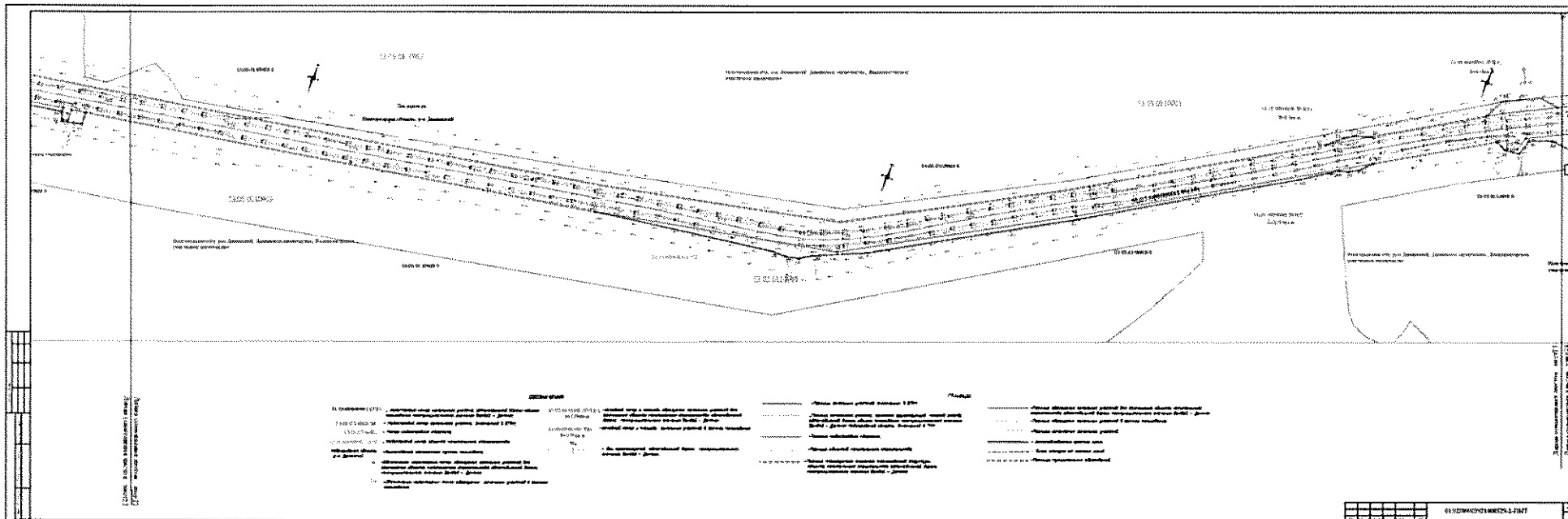












Раздел 2. Проект межевания территории. Текстовая часть.

Площади в зоне планируемого размещения объекта.

Площадь зоны планируемого размещения объекта регионального значения составляет – **766308 кв. м.**, в том числе:

постоянный отвод по существующей полосе отвода автомобильной дороги составляет **677998 кв. м.**, находится в собственности - Новгородской области Российской Федерации и постоянном (бессрочном) пользовании Государственного областного казенного учреждения «Управление автомобильных дорог Новгородской области»;

дополнительный постоянный отвод в зоне размещения объекта составляет **88310 кв.м.** (в т.ч. собственность частных лиц – 12705 кв.м., из земель, неразграниченной государственной собственности – 75605 кв.м.).

Площади вне зоны планируемого размещения объекта.

Земельные участки необходимые на период строительства объекта, для проведения работ в целях устройства наружного электроосвещения, а также размещения строительной площадки на реконструируемом участке автодороги из земель, неразграниченной государственной собственности и земель сельскохозяйственного назначения составляет – **105 386 кв.м.**

1. Перечень образуемых земельных участков

Перечень образуемых земельных участков приведен в таблице 1.

Таблица № 1

Перечень образуемых земельных участков для размещения объекта: «Реконструкция автомобильной дороги общего пользования межмуниципального значения Валдай – Демянск на участке км 24+470 – км 56+845 в Валдайском и Демянском муниципальных районах Новгородской области»

№ п/п	Кадастровый номер земельных участков, из которых образуются земельные участки (изменяемые земельные участки)	Кадастровый (условный) номер предоставляемого земельного участка	Адрес объекта	Категория земель (существующая/определенная)	Вид разрешенного использования (существующий/определенный)	Правообладатель/ Вид права	Площадь земельного участка, подлежащего предоставлению, кв.м	Способ образования
1.	53:05:0161701:49	53:05:0161701:49:3У5	Новгородская обл., р-н Демянский, с/п Песоцкое, д. Есипово	Земли населённых пунктов / Земли населённых пунктов	для ведения личного подсобного хозяйства / Земельные участки (территории) общего пользования	Назарян Алвард Шагмирзаевна, / Собственность 53-53-11/017/2014-513 от 25.12.2014	83	Раздел земельного участка в измененных границах
2.	53:05:0161701:29	53:05:0161701:29:3У6	Новгородская обл., р-н Демянский, с/п Песоцкое, д. Есипово, земельный участок 15	Земли населённых пунктов / Земли населённых пунктов	для ведения личного подсобного хозяйства /Земельные участки (территории) общего пользования	Мокруха Анатолий Герасимович, /Собственность 53-53-03/021/2006-512 от 23.12.2006	30	Раздел земельного участка в измененных границах
3.	53:05:0110903:12	53:05:0110903:12:3У10(1)	Новгородская обл., р-н Демянский, с/п Песоцкое, д. Осинушка, ул. Заречная, земельный участок 11	Земли населённых пунктов / Земли населённых пунктов	для ведения сельскохозяйственного производства / Земельные участки (территории) общего пользования	Кондратьев Сергей Михайлович, /Собственность 53-53-013/016/2012-006 от 12.04.2012	102	Раздел земельного участка в измененных границах
4.	53:05:0110903:12	53:05:0110903:12:3У10(2)	Новгородская обл., р-н Демянский, с/п Песоцкое, д. Осинушка, ул. Заречная, земельный участок 11	Земли населённых пунктов / Земли населённых пунктов	Для ведения сельскохозяйственного производства / Земельные участки (территории) общего пользования	Кондратьев Сергей Михайлович / Собственность 53-53-013/016/2012-006 от 12.04.2012	1118	Раздел земельного участка в измененных границах
5.	53:05:0110903:11	53:05:0110903:11:3У9	Новгородская обл., р-н Демянский, с/п	Земли населённых пунктов / Земли населённых пунктов	Для ведения сельскохозяйственного	Кондратьев Сергей Михайлович	558	Раздел земельного

			Песоцкое д. Осинушка, ул. Дачная, земельный участок 43		производства / Земельные участки (территории) общего пользования	/Собственность 53-53-013/016/2012- 005 от 12.04.2012		участка в измененных границах
6.	53:05:0110901:9	53:05:0110901:9:3У16	Новгородская обл., р-н Демянский, с/п Песоцкое, д Осинушка	Земли населённых пунктов / Земли населённых пунктов	для ведения приусадебного хозяйства / Земельные участки (территории) общего пользования	Пугаева Нина Николаевна, /Собственность 53-53-03/034/2009- 204 от 01.07.2009	160	Раздел земельного участка в измененных границах
7.	53:05:0110901:86	53:05:0110901:86:3У17	Новгородская обл. р-н Демянский, с/п Песоцкое, д. Осинушка, ул. Дачная, д. 24	Земли населённых пунктов / Земли населённых пунктов	Для строительства индивидуального жилого дома / Земельные участки (территории) общего пользования	Муниципальное образование Песоцкое сельское поселение Демянского района Новгородской Области/ Собственность 53:05:0110901:86- 53/038/2019-3 от 06.11.2019	46	Раздел земельного участка в измененных границах
8.	53:05:0110902:35	53:05:0110902:35:3У18	Новгородская обл., р-н Демянский, с/п Песоцкое, д. Осинушка, ул. Дачная, земельный участок 31	Земли населённых пунктов / Земли населённых пунктов	Для ведения сельскохозяйственного производства / Земельные участки (территории) общего пользования	Кондратьев Сергей Михайлович/ Собственность 53- 53-013/016/2012-028 от 12.04.2012	130	Раздел земельного участка в измененных границах
9.	53:05:0111002:20	53:05:0111002:20:3У22	Новгородская обл., р-н Демянский, с/п Песоцкое, д. Осинушка, ул. Заречная, земельный участок 12	Земли населённых пунктов / Земли населённых пунктов	Для ведения сельскохозяйственного производства / Земельные участки (территории) общего пользования	Кондратьев Сергей Михайлович / Собственность 53- 53-013/016/2012- 021 от 12.04.2012	458	Раздел земельного участка в измененных границах
10.	53:05:0111002:21	53:05:0111002:21:3У23	Новгородская обл., р-н Демянский, с/п Песоцкое, д. Осинушка, ул. Заречная, земельный участок 13	Земли населённых пунктов / Земли населённых пунктов	Для ведения сельскохозяйственного производства /Земельные участки (территории) общего пользования	Кондратьев Сергей Михайлович /Собственность 53-53-013/016/2012- 008 от 12.04.2012	88	Раздел земельного участка в измененных границах
11.	53:05:0110702:23	53:05:0110702:23:3У24	Новгородская обл., р-н Демянский, с/п Песоцкое, д. Осинушка, ул. Дачная, земельный участок 28	Земли населённых пунктов / Земли населённых пунктов	Для ведения сельскохозяйственного производства / Земельные участки (территории) общего	Кондратьев Сергей Михайлович /Собственность 53- 53-013/016/2012-024 от 12.04.2012	256	Раздел земельного участка в измененных границах

					пользования			
12.	53:05:0110702:20	53:05:0110702:20:3У28	Новгородская обл., р-н Демянский, с/п Песоцкое, д. Бураково, ул. Дорожная, земельный участок 29	Земли населённых пунктов / Земли населённых пунктов	Для ведения сельскохозяйственного производства / Земельные участки (территории) общего пользования	Кондратьев Сергей Михайлович /Собственность 53-53-013/018/2012- 017 от 14.05.2012	2006	Раздел земельного участка в измененных границах
13.	53:05:0110702:18	53:05:0110702:18:3У29	Новгородская обл., р-н Демянский, с/п Песоцкое, д. Бураково, ул. Дорожная, земельный участок 27	Земли населённых пунктов / Земли населённых пунктов	Для ведения сельскохозяйственного производства / Земельные участки (территории) общего пользования	Кондратьев Сергей Михайлович /Собственность 53-53-013/018/2012- 012 от 14.05.2012	597	Раздел земельного участка в измененных границах
14.	53:05:0110702:9	53:05:0110702:9:3У1	Новгородская обл., р-н Демянский, с/п Песоцкое	Земли сельскохозяйственного назначения / Земли промышленности, энергетики, транспорта, связи, радиовещания, телевидения, информатики, земли для обеспечения космической деятельности, земли обороны, безопасности и земли иного специального назначения	Для ведения рыбного хозяйства / Автомобильный транспорт	Российская Федерация/ Собственность 53-53-03/011/2007- 931 от 07.09.2007	321	Раздел земельного участка в измененных границах
15.	53:05:0110702:9	53:05:0110702:9:3У32	Новгородская обл., р-н Демянский, с/п Песоцкое	Земли сельскохозяйственного назначения / Земли промышленности, энергетики, транспорта, связи, радиовещания, телевидения, информатики, земли для обеспечения космической деятельности, земли обороны, безопасности и земли иного специального назначения	Для ведения рыбного хозяйства / Автомобильный транспорт	Российская Федерация/ Собственность 53-53-03/011/2007- 931 от 07.09.2007	1097	Раздел земельного участка в измененных границах
16.	53:05:0110601:55	53:05:0110601:55:3У 39	Новгородская обл., р-н Демянский, с/п Песоцкое, д Вельё-Станы, ул Луговская, д 1	Земли населённых пунктов / Земли населённых пунктов	для ведения приусадебного хозяйства / Земельные участки (территории) общего пользования	Михайловский Максим Михайлович/ Общая долевая собственность, 1/2 53:05:0110601:55- 53/038/2019-5 от 21.06.2019 Михайловская Дарья Михайловна, /Общая долевая	73	Раздел земельного участка в измененных границах

						собственность, 1/2 53:05:0110601:55- 53/038/2019-4 от 21.06.2019		
17.	53:05:0110104:35	53:05:0110104:35:3У48	Новгородская обл., р-н Демянский, с/п Песоцкое, с. Никольское, ул. Центральная, д. 7А	Земли населённых пунктов / Земли населённых пунктов	Для ведения личного подсобного хозяйства / Земельные участки (территории) общего пользования	Мещеряков Иван Александрович /Собственность 53:05:0110104:35- 53/038/2020-4 от 28.07.2020	15	Раздел земельного участка в измененных границах
18.	53:05:0110104:37	53:05:0110104:37:3У49	Новгородская обл., р-н Демянский, с/п Песоцкое, с. Никольское, ул. Центральная, д. 7	Земли населённых пунктов / Земли населённых пунктов	Для ведения личного подсобного хозяйства / Земельные участки (территории) общего пользования	Русев Александр Владимирович /Собственность 53:05:0110104:37- 53/031/2017-1 от 06.02.2017	203	Раздел земельного участка в измененных границах
19.	53:05:0110105:29	53:05:0110105:29:3У52	Новгородская обл., р-н Демянский, с/п Песоцкое, с. Никольское, ул. Центральная, д. 45	Земли населённых пунктов / Земли населённых пунктов	для торговой деятельности / Земельные участки (территории) общего пользования	Григорьева Ольга Владимировна/ Собственность 53-53/031- 53/105/002/2015- 353/2 от 20.05.2015	19	Раздел земельного участка в измененных границах
20.	53:05:0110102:140	53:05:0110102:140:3У51	Новгородская обл., р-н Демянский, с/п Песоцкое, с. Никольское, ул. Центральная, земельный участок 16	Земли населённых пунктов / Земли населённых пунктов	для индивидуального жилищного строительства / Земельные участки (территории) общего пользования	Колосов Юрий Афанасьевич /Собственность 53:05:0110102:140- 53/038/2020-1 от 20.03.2020	296	Раздел земельного участка в измененных границах
21.	53:05:0110106:23	53:05:0110106:23:3У54	Новгородская обл., р-н Демянский, с/п Песоцкое, с. Никольское, ул. Солнечная	Земли населённых пунктов / Земли населённых пунктов	для сельскохозяйственного производства / Земельные участки (территории) общего пользования	Российская Федерация/ Собственность 53-53-03/011/2007- 897 от 06.09.2007	417	Раздел земельного участка в измененных границах
22.	53:05:0110107:1	53:05:0110107:1:3У57	Новгородская обл., р-н Демянский, с/п Песоцкое, с. Никольское	Земли населённых пунктов / Земли населённых пунктов	для приусадебного участка / Земельные участки (территории) общего пользования	Белкин Сергей Николаевич /Собственность 53-53-03/021/2009- 188 от 29.04.2009	44	Раздел земельного участка в измененных границах
23.	53:05:0110107:176	53:05:0110107:176:3У58	Новгородская обл., р-н Демянский, с/п Песоцкое, с. Никольское,	Земли населённых пунктов / Земли населённых пунктов	Для ведения личного подсобного хозяйства / Земельные участки	Усов Александр Дмитриевич /Собственность	169	Раздел земельного участка в

			ул. Центральная, земельный участок 49		(территории) общего пользования	53:05:0110107:176-53/038/2019-1 от 09.12.2019		измененных границах
24.	53:05:0110107:177	53:05:0110107:177:3У59	Новгородская обл., р-н Демянский, с/п Песоцкое, с. Никольское, ул. Центральная, земельный участок 47	Земли населённых пунктов / Земли населённых пунктов	Для ведения личного подсобного хозяйства / Земельные участки (территории) общего пользования	Фенина Ольга Николаевна, /Собственность 53:05:0110107:177-53/038/2019-1 от 25.12.2019	120	Раздел земельного участка в измененных границах
25.	53:05:0110103:26	53:05:0110103:26:3У62	Новгородская обл., р-н Демянский, с/п Песоцкое, с Никольское, земельный участок расположен в западной части квартала	Земли населённых пунктов / Земли населённых пунктов	Для ведения личного подсобного хозяйства / Земельные участки (территории) общего пользования	Аренда Срок действия с 01.01.2010 по 31.12.2058 с 01.01.2010 по 31.12.2058 Договор аренды земельного участка, № 266, выдан 02.07.2010, дата государственной регистрации: 27.06.2011, номер государственной регистрации: 53-53-013/012/2011-589 Гусев Александр Александрович	75	Раздел земельного участка в измененных границах
26.	53:05:0110107:27	53:05:0110107:27:3У60	Новгородская обл., р-н Демянский, с/п Песоцкое, с Никольское, ул. Центральная, д 48	Земли населённых пунктов / Земли населённых пунктов	Для ведения личного подсобного хозяйства / Земельные участки (территории) общего пользования	Лунёва Валентина Николаевна / Собственность 53-53-011/001/2013-370 от 18.04.2013	35	Раздел земельного участка в измененных границах
27.	53:03:0726001:36	53:03:0726001:36:3У64	Новгородская обл., р-н Валдайский, с/п Ивантеевское	Земли промышленности, энергетики, транспорта, связи, радиовещания, телевидения, информатики, земли для обеспечения космической деятельности, земли обороны, безопасности и земли иного специального назначения / Земли промышленности, энергетики,	для размещения автомобильной дороги общего пользования местного значения а/д «Валдай-Демянск» – Княжево / Автомобильный транспорт	Данные о правообладателе отсутствуют	16	Раздел земельного участка в измененных границах

				транспорта, связи, радиовещания, телевидения, информатики, земли для обеспечения космической деятельности, земли обороны, безопасности и земли иного специального назначения				
28.	53:03:0726001:31	53:03:0726001:31:3У70	Новгородская обл., р-н Валдайский, с/п Ивантеевское	Земли сельскохозяйственного назначения / Земли промышленности, энергетики, транспорта, связи, радиовещания, телевидения, информатики, земли для обеспечения космической деятельности, земли обороны, безопасности и земли иного специального назначения	для сельскохозяйственного использования / Автомобильный транспорт	Ягудина Ирина Игоревна /Собственность 53-53-03/084/2010-005 от 22.11.2010	2353	Раздел земельного участка в измененных границах
29.	53:03:0726001:30	53:03:0726001:30:3У73	Новгородская обл., р-н Валдайский, с/п Ивантеевское	Земли сельскохозяйственного назначения / Земли промышленности, энергетики, транспорта, связи, радиовещания, телевидения, информатики, земли для обеспечения космической деятельности, земли обороны, безопасности и земли иного специального назначения	для сельскохозяйственного использования / Автомобильный транспорт	Саянная Валентина Николаевна, /Собственность 53-53-03/041/2009-485 от 23.07.2009	739	Раздел земельного участка в измененных границах
30.	53:03:0726001:33	53:03:0726001:33:3У68	Новгородская обл., р-н Валдайский, с/п Ивантеевское	Земли промышленности, энергетики, транспорта, связи, радиовещания, телевидения, информатики, земли для обеспечения космической деятельности, земли обороны, безопасности и земли иного специального назначения / Земли промышленности, энергетики, транспорта, связи, радиовещания, телевидения, информатики, земли для обеспечения космической деятельности, земли обороны, безопасности и земли иного специального назначения	для размещения автомобильной дороги общего пользования местного значения а/д «Валдай-Демянск» - д.М.Уклеино/ Автомобильный транспорт	Валдайский муниципальный район/ Собственность 53-53/003-53/103/001/2016-413/1 от 25.03.2016	124	Раздел земельного участка в измененных границах
31.	53:03:0735001:81	53:03:0735001:81:3У74	в 50 метрах по направлению на северо-запад	Земли населённых пунктов / Земли населённых пунктов	для ведения личного подсобного хозяйства / Земельные участки (территории) общего	Степанов Михаил Геннадьевич /Собственность 53-53-03/036/2007-	63	Раздел земельного участка в измененных

					пользования	081 от 06.08.2007		границах
32.	53:03:0735001:34	53:03:0735001:34:3У90	Новгородская обл., р-н Валдайский, с/п Ивантеевское, д. Большое Уклейно, 9	Земли населённых пунктов / Земли населённых пунктов	для ведения личного подсобного хозяйства / Земельные участки (территории) общего пользования	Мартынова Наталья Владимировна /Собственность 53:03:0735001:34- 53/037/2021-3 от 13.08.2021	8	Раздел земельного участка в измененных границах
33.	53:03:0735001:400	53:03:0735001:400:3У75	Новгородская обл., р-н Валдайский, с/п Ивантеевское, д. Большое Уклейно, земельный участок 9а	Земли населённых пунктов / Земли населённых пунктов	для ведения личного подсобного хозяйства / Земельные участки (территории) общего пользования	Аренда Срок действия с 28.02.2018 по 28.02.2038 Договор аренды земельного участка, № 17, выдан 28.02.2018 Кошелев Александр Николаевич	123	Раздел земельного участка в измененных границах
34.	Е.З. 53:03:0000000:150 53:03:0735001:83	Е.З. 53:03:0000000:150 53:03:0735001:83:3У76	Новгородская обл., р-н Валдайский, с/п Ивантеевское, на земельном участке расположено сооружение, автомобильная дорога общего пользования Большое Уклейно - Симаниха	Земли населённых пунктов / Земли населённых пунктов	для размещения автодороги общего пользования Большое Уклейно – Симаниха/ Автомобильный транспорт	Государственное областное казенное учреждение «Управление автомобильных дорог Новгородской области «Новгородавтодор»/ Постоянное (бессрочное) пользование 53:03:0000000:150- 53/037/2021-1 от 25.03.2021	69	Раздел земельного участка в измененных границах
35.	53:03:0735001:18	53:03:0735001:18:3У77	Новгородская обл., р-н Валдайский, с/п Ивантеевское, д. Большое Уклейно, на земельном участке расположено здание, жилой дом, 10	Земли населённых пунктов / Земли населённых пунктов	для ведения личного подсобного хозяйства / Земельные участки (территории) общего пользования	Фирсов Тимур Федорович/ Собственность 53-01/03-10/2004- 166 от 06.10.2004	346	Раздел земельного участка в измененных границах
36.	53:03:0735001:39	53:03:0735001:39:3У78	Новгородская обл., р-н Валдайский, с/п Ивантеевское, д. Большое Уклейно. На	Земли населённых пунктов / Земли населённых пунктов	для ведения личного подсобного хозяйства / Земельные участки (территории) общего	Алексеев Сергей Борисович/ Собственность 53-53-03/049/2009-	13	Раздел земельного участка в измененных

			земельном участке расположено здание, жилой дом, 19		пользования	330 от 25.09.2009		границах
37.	53:03:0735001:403	53:03:0735001:403:3У79	Новгородская обл., р-н Валдайский, с/п Ивантеевское, д. Большое Уклейно, ул. Новая, з/у 15/МП	Земли населённых пунктов / Земли населённых пунктов	Земельные участки (территории) общего пользования / Земельные участки (территории) общего пользования	Администрация Ивантеевского сельского поселения Постоянное (бессрочное) пользование 53:03:0735001:403- 53/096/2019-1 от 10.10.2019	17	Раздел земельного участка в измененных границах
38.	53:03:0735001:186	53:03:0735001:186:3У83	Новгородская обл., р-н Валдайский, с/п Ивантеевское, д. Большое Уклейно, д. 30	Земли населённых пунктов / Земли населённых пунктов	для ведения личного подсобного хозяйства / Земельные участки (территории) общего пользования	Решетник Александр Владимирович, /Собственность 53-53/003- 53/303/004/2015- 396/2 от 08.10.2015	8	Раздел земельного участка в измененных границах
39.	53:03:0735001:412	53:03:0735001:412:3У84	Новгородская обл., р-н Валдайский, с/п Ивантеевское, д. Большое Уклейно, земельный участок 32	Земли населённых пунктов / Земли населённых пунктов	Для ведения личного подсобного хозяйства (приусадебный земельный участок) / Земельные участки (территории) общего пользования	Бесслезнова Валентина Алексеевна, /Собственность 53:03:0735001:412- 53/037/2021-1 от 10.06.2021	49	Раздел земельного участка в измененных границах
40.	53:03:0735001:411	53:03:0735001:411:3У85	Новгородская обл., р-н Валдайский, с/п Ивантеевское, д. Большое Уклейно, земельный участок 32в	Земли населённых пунктов / Земли населённых пунктов	Для ведения личного подсобного хозяйства (приусадебный земельный участок) / Земельные участки (территории) общего пользования	Бесслезнова Валентина Алексеевна, /Собственность 53:03:0735001:411- 53/037/2021-1 от 02.04.2021	26	Раздел земельного участка в измененных границах
41.	53:03:0735001:4	53:03:0735001:4:3У86	Новгородская обл., р-н Валдайский, с/п Ивантеевское, д. Большое Уклейно, д. 34	Земли населённых пунктов / Земли населённых пунктов	для ведения личного подсобного хозяйства / Земельные участки (территории) общего пользования	Яковлев Евгений Иванович /Общая долевая собственность, 1/3 53-01/03-09/2004- 706 от 10.09.2004 Китаева Татьяна Ивановна	27	Раздел земельного участка в измененных границах

						/Общая долевая собственность, 1/3 53-01/03-09/2004- 705 от 10.09.2004 Юдина Галина Ивановна /Общая долевая собственность, 1/3 53-01/03-09/2004- 704 от 10.09.2004		
42.	53:03:0735001:49	53:03:0735001:49:3У80	Новгородская обл., р-н Валдайский, с/п Ивантеевское, д. Большое Уклейно, д. 27	Земли населённых пунктов / Земли населённых пунктов	для ведения личного подсобного хозяйства / Земельные участки (территории) общего пользования	Овчинникова Елизавета Валерьевна, /Собственность 53-53-03/042/2014- 114 от 19.11.2014	11	Раздел земельного участка в измененных границах
43.	53:03:0735001:50	53:03:0735001:50:3У81	Новгородская обл., р-н Валдайский, с/п Ивантеевское, д. Большое Уклейно	Земли населённых пунктов / Земли населённых пунктов	для ведения личного подсобного хозяйства / Земельные участки (территории) общего пользования	Кузьмина Нина Николаевна, /Собственность 53-53-03/019/2012- 324 от 05.06.2012	7	Раздел земельного участка в измененных границах
44.	53:03:0735001:51	53:03:0735001:51:3У82	Новгородская обл., р-н Валдайский, с/п Ивантеевское, д. Большое Уклейно. На земельном участке расположено здание, жилой дом, 31	Земли населённых пунктов/ Земли населённых пунктов	для индивидуального жилищного строительства / Земельные участки (территории) общего пользования	Песков Кирилл Витальевич /Собственность 53:03:0735001:51- 53/037/2021-2 от 29.07.2021	100	Раздел земельного участка в измененных границах
45.	53:03:0735001:102	53:03:0735001:102:3У87	Новгородская обл., р-н Валдайский, с/п Ивантеевское, д. Большое Уклейно, земельный участок расположен в северной части кадастрового квартала 53:03:0735001	Земли населённых пунктов / Земли населённых пунктов	Для ведения личного подсобного хозяйства / Земельные участки (территории) общего пользования	Егорова Антонина Федоровна /Собственность 53-53-03/043/2010- 413 от 22.06.2010	55	Раздел земельного участка в измененных границах
46.	53:03:0735001:13	Е.3.53:03:0000000:49 53:03:0716001:13:3У91	Новгородская обл., р-н Валдайский	Земли промышленности, энергетики, транспорта, связи, радиовещания, телевидения, информатики, земли для обеспечения космической	для размещения ПС Синяя / Автомобильный транспорт	Данные о правообладателе отсутствуют/ Аренда Договор аренды, № 72,	35	Раздел земельного участка в измененных границах

				деятельности, земли обороны, безопасности и земли иного специального назначения / Земли промышленности, энергетики, транспорта, связи, радиовещания, телевидения, информатики, земли для обеспечения космической деятельности, земли обороны, безопасности и земли иного специального назначения		выдан 15.05.2005, дата государственной регистрации: 28.04.2006, номер государственной регистрации: 53-53-03/006/2006-290 Срок действия с 15.05.2005 по 13.05.2025 с15.05.2005г. до 13.05.2025г ОАО «МРСК Северо-Запада»		
Сведения о площади образуемых земельных участков из земель, на которые государственная собственность не разграничена								
	Условный номер образуемого земельного участка	Адрес объекта	Категория земель (существующая/определенная)	Вид разрешенного использования (существующий/определенный)	Правообладатель/Вид права	Площадь земельного участка, подлежащего предоставлению, кв.м	Способ образования	
47	53:05:0161501:3У1(1)	Новгородская обл., р-н Демянский, с/п Песоцкое, д. Истошно	- / Земли населенных пунктов	- /Земельные участки (территории) общего пользования	Неразграниченная государственная собственность	10	Образование из земель, находящихся в неразграниченной государственной собственности	
48	53:05:0161501:3У1(2)	Новгородская обл., р-н Демянский, с/п Песоцкое, д. Истошно	- / Земли населенных пунктов	- Земельные участки (территории) общего пользования	Неразграниченная государственная собственность	146	Образование из земель, находящихся в неразграниченной государственной собственности	
49	53:05:0161501:3У1(3)	Новгородская обл., р-н Демянский, с/п Песоцкое, д. Истошно	- / Земли населенных пунктов	- /Земельные участки (территории) общего пользования	Неразграниченная государственная собственность	162	Образование из земель, находящихся в неразграниченной государственной собственности	
50	53:05:0161501:3У1(4)	Новгородская обл., р-н Демянский, с/п Песоцкое, д. Истошно	- / Земли населенных пунктов	- /Земельные участки (территории) общего пользования	Неразграниченная государственная собственность	165	Образование из земель, находящихся в неразграниченной государственной собственности	
51	53:05:0161501:3У1(5)	Новгородская обл., р-н Демянский, с/п Песоцкое,	- / Земли населенных пунктов	- /Земельные участки (территории) общего пользования	Неразграниченная государственная собственность	393	Образование из земель, находящихся в неразграниченной государственной собственности	

		д. Истошно					
52	53:05:0161501:3У1(6)	Новгородская обл., р-н Демянский, с/п Песоцкое, д. Истошно	- / Земли населенных пунктов	- /Земельные участки (территории) общего пользования	Неразграниченная государственная собственность	129	Образование из земель, находящихся в неразграниченной государственной собственности
53	53:05:0161501:3У1(7)	Новгородская обл., р-н Демянский, с/п Песоцкое, д. Истошно	- / Земли населенных пунктов	- /Земельные участки (территории) общего пользования	Неразграниченная государственная собственность	53	Образование из земель, находящихся в неразграниченной государственной собственности
54	53:05:0161501:3У1(8)	Новгородская обл., р-н Демянский, с/п Песоцкое, д. Истошно	- / Земли населенных пунктов	- /Земельные участки (территории) общего пользования	Неразграниченная государственная собственность	680	Образование из земель, находящихся в неразграниченной государственной собственности
55	53:05:0161501:3У1(9)	Новгородская обл., р-н Демянский, с/п Песоцкое, д. Истошно	- / Земли населенных пунктов	- /Земельные участки (территории) общего пользования	Неразграниченная государственная собственность	40	Образование из земель, находящихся в неразграниченной государственной собственности
56	53:05:0161702:3У2(1)	Новгородская обл., р-н Демянский, с/п Песоцкое, д. Истошно	- / Земли населенных пунктов	- /Земельные участки (территории) общего пользования	Неразграниченная государственная собственность	451	Образование из земель, находящихся в неразграниченной государственной собственности
57	53:05:0161702:3У2(2)	Новгородская обл., р-н Демянский, с/п Песоцкое, д. Истошно	- / Земли населенных пунктов	- /Земельные участки (территории) общего пользования	Неразграниченная государственная собственность	365	Образование из земель, находящихся в неразграниченной государственной собственности
58	53:05:0000000:3У3(1)	Новгородская обл., р-н Демянский,	- / Земли промышленности, энергетики, транспорта, связи, радиовещания, телевидения, информатики, земли для обеспечения космической деятельности, земли обороны, безопасности и земли иного специального назначения	- /Автомобильный транспорт	Неразграниченная государственная собственность	1782	Образование из земель, находящихся в неразграниченной государственной собственности
59	53:05:0000000:3У3(2)	Новгородская обл., р-н Демянский	- / Земли промышленности, энергетики, транспорта, связи, радиовещания, телевидения, информатики, земли для обеспечения космической деятельности, земли обороны, безопасности и земли иного специального назначения	- /Автомобильный транспорт	Неразграниченная государственная собственность	568	Образование из земель, находящихся в неразграниченной государственной собственности
60	53:05:0000000:3У3(3)	Новгородская обл., р-н Демянский	- / Земли промышленности, энергетики, транспорта, связи,	- /Автомобильный транспорт	Неразграниченная государственная	155	Образование из земель, находящихся в неразграниченной государственной

			радиовещания, телевидения, информатики, земли для обеспечения космической деятельности, земли обороны, безопасности и земли иного специального назначения		собственность		собственности
61	53:05:0000000:3У3(4)	Новгородская обл., р-н Демянский	- / Земли промышленности, энергетики, транспорта, связи, радиовещания, телевидения, информатики, земли для обеспечения космической деятельности, земли обороны, безопасности и земли иного специального назначения	- /Автомобильный транспорт	Неограниченная государственная собственность	326	Образование из земель, находящихся в неограниченной государственной собственности
62	53:05:0000000:3У3(5)	Новгородская обл., р-н Демянский	- / Земли промышленности, энергетики, транспорта, связи, радиовещания, телевидения, информатики, земли для обеспечения космической деятельности, земли обороны, безопасности и земли иного специального назначения	- /Автомобильный транспорт	Неограниченная государственная собственность	21	Образование из земель, находящихся в неограниченной государственной собственности
63	53:05:0161701:3У4(1)	Новгородская обл., р-н Демянский, с/п Песоцкое, д. Есипово	- / Земли населенных пунктов	- /Земельные участки (территории) общего пользования	Неограниченная государственная собственность	170	Образование из земель, находящихся в неограниченной государственной собственности
64	53:05:0161701:3У4(2)	Новгородская обл., р-н Демянский, с/п Песоцкое, д. Есипово	- / Земли населенных пунктов	- /Земельные участки (территории) общего пользования	Неограниченная государственная собственность	137	Образование из земель, находящихся в неограниченной государственной собственности
65	53:05:0161701:3У4(3)	Новгородская обл., р-н Демянский, с/п Песоцкое, д. Есипово	- / Земли населенных пунктов	- /Земельные участки (территории) общего пользования	Неограниченная государственная собственность	227	Образование из земель, находящихся в неограниченной государственной собственности
66	53:05:0161701:3У4(4)	Новгородская обл., р-н Демянский, с/п Песоцкое, д. Есипово	- / Земли населенных пунктов	- /Земельные участки (территории) общего пользования	Неограниченная государственная собственность	591	Образование из земель, находящихся в неограниченной государственной собственности
67	53:05:0161701:3У4(5)	Новгородская обл., р-н Демянский, с/п Песоцкое, д. Есипово	- / Земли населенных пунктов	- /Земельные участки (территории) общего пользования	Неограниченная государственная собственность	523	Образование из земель, находящихся в неограниченной государственной собственности
68	53:05:0161701:3У4(6)	Новгородская обл.,	- / Земли населенных пунктов	- /Земельные участки	Неограниченная	2243	Образование из земель, находящихся в

		р-н Демянский, с/п Песоцкое, д. Есипово		(территории) общего пользования	государственная собственность		неограниченной государственной собственности
69	53:05:0161701:3У4(7)	Новгородская обл., р-н Демянский, с/п Песоцкое, д. Есипово	-- / Земли населенных пунктов	- /Земельные участки (территории) общего пользования	Неограниченная государственная собственность	366	Образование из земель, находящихся в неограниченной государственной собственности
70	53:05:0161703:3У7	Новгородская обл., р-н Демянский, с/п Песоцкое, д. Есипово	- / Земли населенных пунктов	- /Земельные участки (территории) общего пользования	Неограниченная государственная собственность	20	Образование из земель, находящихся в неограниченной государственной собственности
71	53:05:0000000:3У8(1)	Новгородская обл., р-н Демянский,	- / Земли промышленности, энергетики, транспорта, связи, радиовещания, телевидения, информатики, земли для обеспечения космической деятельности, земли обороны, безопасности и земли иного специального назначения	- /Автомобильный транспорт	Неограниченная государственная собственность	4325	Образование из земель, находящихся в неограниченной государственной собственности
72	53:05:0000000:3У8(2)	Новгородская обл., р-н Демянский	- / Земли промышленности, энергетики, транспорта, связи, радиовещания, телевидения, информатики, земли для обеспечения космической деятельности, земли обороны, безопасности и земли иного специального назначения	- /Автомобильный транспорт	Неограниченная государственная собственность	1308	Образование из земель, находящихся в неограниченной государственной собственности
73	53:05:0000000:3У8(3)	Новгородская обл., р-н Демянский	- / Земли промышленности, энергетики, транспорта, связи, радиовещания, телевидения, информатики, земли для обеспечения космической деятельности, земли обороны, безопасности и земли иного специального назначения	- /Автомобильный транспорт	Неограниченная государственная собственность	172	Образование из земель, находящихся в неограниченной государственной собственности
74	53:05:0000000:3У8(4)	Новгородская обл., р-н Демянский	- / Земли промышленности, энергетики, транспорта, связи, радиовещания, телевидения, информатики, земли для обеспечения космической деятельности, земли обороны, безопасности и земли иного специального назначения	- /Автомобильный транспорт	Неограниченная государственная собственность	1191	Образование из земель, находящихся в неограниченной государственной собственности

75	53:05:0000000:3У8(5)	Новгородская обл., р-н Демянский	- / Земли промышленности, энергетики, транспорта, связи, радиовещания, телевидения, информатики, земли для обеспечения космической деятельности, земли обороны, безопасности и земли иного специального назначения	- /Автомобильный транспорт	Неограниченная государственная собственность	414	Образование из земель, находящихся в неограниченной государственной собственности
76	53:05:0000000:3У8(6)	Новгородская обл., р-н Демянский	- / Земли промышленности, энергетики, транспорта, связи, радиовещания, телевидения, информатики, земли для обеспечения космической деятельности, земли обороны, безопасности и земли иного специального назначения	- /Автомобильный транспорт	Неограниченная государственная собственность	67	Образование из земель, находящихся в неограниченной государственной собственности
77	53:05:0000000:3У8(7)	Новгородская обл., р-н Демянский	- / Земли промышленности, энергетики, транспорта, связи, радиовещания, телевидения, информатики, земли для обеспечения космической деятельности, земли обороны, безопасности и земли иного специального назначения	- /Автомобильный транспорт	Неограниченная государственная собственность	2259	Образование из земель, находящихся в неограниченной государственной собственности
78	53:05:0000000:3У8(8)	Новгородская обл., р-н Демянский	- / Земли промышленности, энергетики, транспорта, связи, радиовещания, телевидения, информатики, земли для обеспечения космической деятельности, земли обороны, безопасности и земли иного специального назначения	- /Автомобильный транспорт	Неограниченная государственная собственность	763	Образование из земель, находящихся в неограниченной государственной собственности
79	53:05:0000000:3У8(9)	Новгородская обл., р-н Демянский	- / Земли промышленности, энергетики, транспорта, связи, радиовещания, телевидения, информатики, земли для обеспечения космической деятельности, земли обороны, безопасности и земли иного специального назначения	- /Автомобильный транспорт	Неограниченная государственная собственность	176	Образование из земель, находящихся в неограниченной государственной собственности
80	53:05:0000000:3У8(10)	Новгородская обл., р-н Демянский	- / Земли промышленности, энергетики, транспорта, связи, радиовещания, телевидения,	- /Автомобильный транспорт	Неограниченная государственная собственность	859	Образование из земель, находящихся в неограниченной государственной собственности

			информатики, земли для обеспечения космической деятельности, земли обороны, безопасности и земли иного специального назначения				
81	53:05:0000000:3У8(11)	Новгородская обл., р-н Демянский	- / Земли промышленности, энергетики, транспорта, связи, радиовещания, телевидения, информатики, земли для обеспечения космической деятельности, земли обороны, безопасности и земли иного специального назначения	- / Автомобильный транспорт	Неограниченная государственная собственность	1908	Образование из земель, находящихся в неограниченной государственной собственности
82	53:05:0000000:3У8(12)	Новгородская обл., р-н Демянский	- / Земли промышленности, энергетики, транспорта, связи, радиовещания, телевидения, информатики, земли для обеспечения космической деятельности, земли обороны, безопасности и земли иного специального назначения	- / Автомобильный транспорт	Неограниченная государственная собственность	329	Образование из земель, находящихся в неограниченной государственной собственности
83	53:05:0000000:3У8(13)	Новгородская обл., р-н Демянский	- / Земли промышленности, энергетики, транспорта, связи, радиовещания, телевидения, информатики, земли для обеспечения космической деятельности, земли обороны, безопасности и земли иного специального назначения	- / Автомобильный транспорт	Неограниченная государственная собственность	150	Образование из земель, находящихся в неограниченной государственной собственности
84	53:05:0000000:3У8(14)	Новгородская обл., р-н Демянский	- / Земли промышленности, энергетики, транспорта, связи, радиовещания, телевидения, информатики, земли для обеспечения космической деятельности, земли обороны, безопасности и земли иного специального назначения	- / Автомобильный транспорт	Неограниченная государственная собственность	248	Образование из земель, находящихся в неограниченной государственной собственности
85	53:05:0110904:3У11	Новгородская обл., р-н Демянский, с/п Песоцкое, д. Осинушка	- / Земли населенных пунктов	- / Земельные участки (территории) общего пользования	Неограниченная государственная собственность	267	Образование из земель, находящихся в неограниченной государственной собственности
86	53:05:0110903:3У12	Новгородская обл., р-н Демянский,	- / Земли населенных пунктов	- / Земельные участки (территории) общего	Неограниченная государственная	371	Образование из земель, находящихся в неограниченной государственной

		р-н Демянский	энергетики, транспорта, связи, радиовещания, телевидения, информатики, земли для обеспечения космической деятельности, земли обороны, безопасности и земли иного специального назначения	транспорт	государственная собственность		неразграниченной государственной собственности
98	53:05:0000000:3У19(2)	Новгородская обл., р-н Демянский	-- / Земли промышленности, энергетики, транспорта, связи, радиовещания, телевидения, информатики, земли для обеспечения космической деятельности, земли обороны, безопасности и земли иного специального назначения	- /Автомобильный транспорт	Неразграниченная государственная собственность	3560	Образование из земель, находящихся в неразграниченной государственной собственности
99	53:05:0000000:3У19(3)	Новгородская обл., р-н Демянский	- / Земли промышленности, энергетики, транспорта, связи, радиовещания, телевидения, информатики, земли для обеспечения космической деятельности, земли обороны, безопасности и земли иного специального назначения	- / Автомобильный транспорт	Неразграниченная государственная собственность	397	Образование из земель, находящихся в неразграниченной государственной собственности
100	53:05:0110902:3У20	Новгородская обл., р-н Демянский	- / Земли промышленности, энергетики, транспорта, связи, радиовещания, телевидения, информатики, земли для обеспечения космической деятельности, земли обороны, безопасности и земли иного специального назначения	- /Автомобильный транспорт	Неразграниченная государственная собственность	600	Образование из земель, находящихся в неразграниченной государственной собственности
101	53:05:0111002:3У21(1)	Новгородская обл., р-н Демянский, с/п Песоцкое, д. Осинушка	- / Земли населенных пунктов	- /Автомобильный транспорт	Неразграниченная государственная собственность	195	Образование из земель, находящихся в неразграниченной государственной собственности
102	53:05:0111002:3У21(2)	Новгородская обл., р-н Демянский, с/п Песоцкое, д. Осинушка	- / Земли населенных пунктов	- /Автомобильный транспорт	Неразграниченная государственная собственность	35	Образование из земель, находящихся в неразграниченной государственной собственности
103	53:05:0111002:3У21(3)	Новгородская обл., р-н Демянский, с/п Песоцкое, д. Осинушка	- / Земли населенных пунктов	- /Автомобильный транспорт	Неразграниченная государственная собственность	421	Образование из земель, находящихся в неразграниченной государственной собственности

104	53:05:0111002:3У21(4)	Новгородская обл., р-н Демянский, с/п Песоцкое, д. Осинушка	- / Земли населенных пунктов	- /Автомобильный транспорт	Неограниченная государственная собственность	159	Образование из земель, находящихся в неограниченной государственной собственности
105	53:05:0000000:3У25(1)	Новгородская обл., р-н Демянский	- / Земли промышленности, энергетики, транспорта, связи, радиовещания, телевидения, информатики, земли для обеспечения космической деятельности, земли обороны, безопасности и земли иного специального назначения	- /Автомобильный транспорт	Неограниченная государственная собственность	2961	Образование из земель, находящихся в неограниченной государственной собственности
106	53:05:0000000:3У25(2)	Новгородская обл., р-н Демянский	- / Земли промышленности, энергетики, транспорта, связи, радиовещания, телевидения, информатики, земли для обеспечения космической деятельности, земли обороны, безопасности и земли иного специального назначения	- /Автомобильный транспорт	Неограниченная государственная собственность	108	Образование из земель, находящихся в неограниченной государственной собственности
107	53:05:0000000:3У25(3)	Новгородская обл., р-н Демянский	- / Земли промышленности, энергетики, транспорта, связи, радиовещания, телевидения, информатики, земли для обеспечения космической деятельности, земли обороны, безопасности и земли иного специального назначения	- /Автомобильный транспорт	Неограниченная государственная собственность	124	Образование из земель, находящихся в неограниченной государственной собственности
108	53:05:0060203:3У26	Новгородская обл., р-н Демянский	- / Земли промышленности, энергетики, транспорта, связи, радиовещания, телевидения, информатики, земли для обеспечения космической деятельности, земли обороны, безопасности и земли иного специального назначения	- /Автомобильный транспорт	Неограниченная государственная собственность	76	Образование из земель, находящихся в неограниченной государственной собственности
109	53:05:0110802:3У27(1)	Новгородская обл., р-н Демянский, с/п Песоцкое, д. Бураково	- / Земли населенных пунктов	- / Земельные участки (территории) общего пользования	Неограниченная государственная собственность	1219	Образование из земель, находящихся в неограниченной государственной собственности
110	53:05:0110802:3У27(2)	Новгородская обл., р-н Демянский, с/п Песоцкое,	- / Земли населенных пунктов	- /Земельные участки (территории) общего пользования	Неограниченная государственная собственность	85	Образование из земель, находящихся в неограниченной государственной собственности

		д. Бураково					
111	53:05:0110802:3У27(3)	Новгородская обл., р-н Демянский, с/п Песоцкое, д. Бураково	- / Земли населенных пунктов	- /Земельные участки (территории) общего пользования	Неограниченная государственная собственность	100	Образование из земель, находящихся в неограниченной государственной собственности
112	53:05:0110802:3У27(4)	Новгородская обл., р-н Демянский, с/п Песоцкое, д. Бураково	- / Земли населенных пунктов	- /Земельные участки (территории) общего пользования	Неограниченная государственная собственность	85	Образование из земель, находящихся в неограниченной государственной собственности
113	53:05:0110702:3У89	Новгородская обл., р-н Демянский	- / Земли промышленности, энергетики, транспорта, связи, радиовещания, телевидения, информатики, земли для обеспечения космической деятельности, земли обороны, безопасности и земли иного специального назначения	- /Автомобильный транспорт	Неограниченная государственная собственность	106	Образование из земель, находящихся в неограниченной государственной собственности
114	53:05:0110701:3У30	Новгородская обл., р-н Демянский, с/п Песоцкое, д. Бураково	- / Земли населенных пунктов	- /Земельные участки (территории) общего пользования	Неограниченная государственная собственность	112	Образование из земель, находящихся в неограниченной государственной собственности
115	53:05:0110802:3У33	Новгородская область, Демянский район	- / Земли промышленности, энергетики, транспорта, связи, радиовещания, телевидения, информатики, земли для обеспечения космической деятельности, земли обороны, безопасности и земли иного специального назначения	- /Автомобильный транспорт	Неограниченная государственная собственность	32	Образование из земель, находящихся в неограниченной государственной собственности
116	53:05:0000000:3У34(1)	Новгородская обл., р-н Демянский	- / Земли промышленности, энергетики, транспорта, связи, радиовещания, телевидения, информатики, земли для обеспечения космической деятельности, земли обороны, безопасности и земли иного специального назначения	- /Автомобильный транспорт	Неограниченная государственная собственность	229	Образование из земель, находящихся в неограниченной государственной собственности
117	53:05:0000000:3У34(2)	Новгородская обл., р-н Демянский	- / Земли промышленности, энергетики, транспорта, связи, радиовещания, телевидения, информатики, земли для обеспечения космической деятельности, земли обороны,	- /Автомобильный транспорт	Неограниченная государственная собственность	1140	Образование из земель, находящихся в неограниченной государственной собственности

139	53:05:0110501:3У42(1)	Новгородская обл., р-н Демянский, с/п Песоцкое, д. Пабережье	- / Земли населенных пунктов	- /Земельные участки (территории) общего пользования	Неограниченная государственная собственность	81	Образование из земель, находящихся в неограниченной государственной собственности
140	53:05:0110501:3У42(2)	Новгородская обл., р-н Демянский, с/п Песоцкое, д. Пабережье	- / Земли населенных пунктов	- /Земельные участки (территории) общего пользования	Неограниченная государственная собственность	92	Образование из земель, находящихся в неограниченной государственной собственности
141	53:05:0110501:3У42(3)	Новгородская обл., р-н Демянский, с/п Песоцкое, д. Пабережье	- / Земли населенных пунктов	- /Земельные участки (территории) общего пользования	Неограниченная государственная собственность	167	Образование из земель, находящихся в неограниченной государственной собственности
142	53:05:0110101:3У43(1)	Новгородская обл., р-н Демянский, с/п Песоцкое, с. Никольское	- / Земли населенных пунктов	- /Земельные участки (территории) общего пользования	Неограниченная государственная собственность	243	Образование из земель, находящихся в неограниченной государственной собственности
143	53:05:0110101:3У43(2)	Новгородская обл., р-н Демянский, с/п Песоцкое, с. Никольское	- / Земли населенных пунктов	- /Земельные участки (территории) общего пользования	Неограниченная государственная собственность	105	Образование из земель, находящихся в неограниченной государственной собственности
144	53:05:0110101:3У43(3)	Новгородская обл., р-н Демянский, с/п Песоцкое, с. Никольское	- / Земли населенных пунктов	- /Земельные участки (территории) общего пользования	Неограниченная государственная собственность	92	Образование из земель, находящихся в неограниченной государственной собственности
145	53:05:0110101:3У43(4)	Новгородская обл., р-н Демянский, с/п Песоцкое, с. Никольское	- / Земли населенных пунктов	- /Земельные участки (территории) общего пользования	Неограниченная государственная собственность	98	Образование из земель, находящихся в неограниченной государственной собственности
146	53:05:0110101:3У43(5)	Новгородская область, Демянский район, с. Никольское	- / Земли населенных пунктов	- /Земельные участки (территории) общего пользования	Неограниченная государственная собственность	108	Образование из земель, находящихся в неограниченной государственной собственности
147	53:05:0110101:3У43(6)	Новгородская обл., р-н Демянский, с/п Песоцкое, с. Никольское	- / Земли населенных пунктов	- /Земельные участки (территории) общего пользования	Неограниченная государственная собственность	26	Образование из земель, находящихся в неограниченной государственной собственности
148	53:05:0110101:3У43(7)	Новгородская обл., р-н Демянский, с/п Песоцкое, с. Никольское	- / Земли населенных пунктов	- /Земельные участки (территории) общего пользования	Неограниченная государственная собственность	32	Образование из земель, находящихся в неограниченной государственной собственности
149	53:05:0110502:3У44	Новгородская обл., р-н Демянский	- / Земли промышленности, энергетики, транспорта, связи, радиовещания, телевидения,	- /Автомобильный транспорт	Неограниченная государственная собственность	792	Образование из земель, находящихся в неограниченной государственной собственности

			информатики, земли для обеспечения космической деятельности, земли обороны, безопасности и земли иного специального назначения				
150	53:05:0110110:3У45	Новгородская обл., р-н Демянский, с/п Песоцкое, с. Никольское	- / Земли населенных пунктов	- /Земельные участки (территории) общего пользования	Неограниченная государственная собственность	79	Образование из земель, находящихся в неограниченной государственной собственности
151	53:05:0110104:3У46(1)	Новгородская обл., р-н Демянский, с/п Песоцкое, с. Никольское	- / Земли населенных пунктов	- /Земельные участки (территории) общего пользования	Неограниченная государственная собственность	209	Образование из земель, находящихся в неограниченной государственной собственности
152	53:05:0110104:3У46(2)	Новгородская обл., р-н Демянский, с/п Песоцкое, с. Никольское	- / Земли населенных пунктов	- /Земельные участки (территории) общего пользования	Неограниченная государственная собственность	281	Образование из земель, находящихся в неограниченной государственной собственности
153	53:05:0110104:3У46(3)	Новгородская обл., р-н Демянский, с/п Песоцкое, с. Никольское	- / Земли населенных пунктов	- /Земельные участки (территории) общего пользования	Неограниченная государственная собственность	432	Образование из земель, находящихся в неограниченной государственной собственности
154	53:05:0110104:3У47	Новгородская обл., р-н Демянский, с/п Песоцкое, с. Никольское	- / Земли населенных пунктов	- /Земельные участки (территории) общего пользования	Неограниченная государственная собственность	101	Образование из земель, находящихся в неограниченной государственной собственности
155	53:05:0110102:3У50(1)	Новгородская обл., р-н Демянский, с/п Песоцкое, с. Никольское	- / Земли населенных пунктов	- /Земельные участки (территории) общего пользования	Неограниченная государственная собственность	86	Образование из земель, находящихся в неограниченной государственной собственности
156	53:05:0110102:3У50(2)	Новгородская обл., р-н Демянский, с/п Песоцкое, с. Никольское	- / Земли населенных пунктов	- /Земельные участки (территории) общего пользования	Неограниченная государственная собственность	459	Образование из земель, находящихся в неограниченной государственной собственности
157	53:05:0110102:3У50(3)	Новгородская обл., р-н Демянский, с/п Песоцкое, с. Никольское	- / Земли населенных пунктов	- /Земельные участки (территории) общего пользования	Неограниченная государственная собственность	65	Образование из земель, находящихся в неограниченной государственной собственности
158	53:05:0110102:3У50(4)	Новгородская обл., р-н Демянский, с/п Песоцкое, с. Никольское	- / Земли населенных пунктов	- /Земельные участки (территории) общего пользования	Неограниченная государственная собственность	73	Образование из земель, находящихся в неограниченной государственной собственности
159	53:05:0110102:3У50(5)	Новгородская обл., р-н Демянский,	- / Земли населенных пунктов	- /Автомобильный транспорт	Неограниченная государственная	8	Образование из земель, находящихся в неограниченной государственной

		р-н Демянский, с/п Песоцкое, с. Никольское		(территории) общего пользования	государственная собственность		неограниченной государственной собственности
171	53:05:0110107:3У61(2)	Новгородская обл., р-н Демянский, с/п Песоцкое, с. Никольское	- / Земли населенных пунктов	- / Земельные участки (территории) общего пользования	Неограниченная государственная собственность	35	Образование из земель, находящихся в неограниченной государственной собственности
172	53:05:0110107:3У61(3)	Новгородская обл., р-н Демянский, с/п Песоцкое, с. Никольское	- / Земли населенных пунктов	- / Земельные участки (территории) общего пользования	Неограниченная государственная собственность	79	Образование из земель, находящихся в неограниченной государственной собственности
173	53:05:0110107:3У61(4)	Новгородская обл., р-н Демянский, с/п Песоцкое, с. Никольское	- / Земли населенных пунктов	- / Земельные участки (территории) общего пользования	Неограниченная государственная собственность	59	Образование из земель, находящихся в неограниченной государственной собственности
174	53:05:0110107:3У61(5)	Новгородская обл., р-н Демянский, с/п Песоцкое, с. Никольское	- / Земли населенных пунктов	- / Земельные участки (территории) общего пользования	Неограниченная государственная собственность	106	Образование из земель, находящихся в неограниченной государственной собственности
175	53:05:0000000:3У63(1)	Новгородская обл., р-н Демянский	- / Земли промышленности, энергетики, транспорта, связи, радиовещания, телевидения, информатики, земли для обеспечения космической деятельности, земли обороны, безопасности и земли иного специального назначения	- / Автомобильный транспорт	Неограниченная государственная собственность	17	Образование из земель, находящихся в неограниченной государственной собственности
176	53:05:0000000:3У63(2)	Новгородская обл., р-н Демянский	- / Земли промышленности, энергетики, транспорта, связи, радиовещания, телевидения, информатики, земли для обеспечения космической деятельности, земли обороны, безопасности и земли иного специального назначения	- / Автомобильный транспорт	Неограниченная государственная собственность	235	Образование из земель, находящихся в неограниченной государственной собственности
177	53:05:0000000:3У63(3)	Новгородская обл., р-н Демянский	- / Земли промышленности, энергетики, транспорта, связи, радиовещания, телевидения,	- / Автомобильный транспорт	Неограниченная государственная собственность	57	Образование из земель, находящихся в неограниченной государственной собственности

			информатики, земли для обеспечения космической деятельности, земли обороны, безопасности и земли иного специального назначения				
178	53:05:0000000:3У63(4)	Новгородская обл., р-н Демянский	- / Земли промышленности, энергетики, транспорта, связи, радиовещания, телевидения, информатики, земли для обеспечения космической деятельности, земли обороны, безопасности и земли иного специального назначения	- / Автомобильный транспорт	Неограниченная государственная собственность	611	Образование из земель, находящихся в неограниченной государственной собственности
179	53:05:0000000:3У63(5)	Новгородская обл., р-н Демянский	- / Земли промышленности, энергетики, транспорта, связи, радиовещания, телевидения, информатики, земли для обеспечения космической деятельности, земли обороны, безопасности и земли иного специального назначения	- / Автомобильный транспорт	Неограниченная государственная собственность	746	Образование из земель, находящихся в неограниченной государственной собственности
180	53:03:0000000:3У65	Новгородская обл., р-н Валдайский	- / Земли промышленности, энергетики, транспорта, связи, радиовещания, телевидения, информатики, земли для обеспечения космической деятельности, земли обороны, безопасности и земли иного специального назначения	- / Автомобильный транспорт	Неограниченная государственная собственность	150	Образование из земель, находящихся в неограниченной государственной собственности
181	53:03:0728001:3У66(1)	Новгородская обл., р-н Валдайский, с/п Ивантеевское, д. Мысловичи	- / Земли населенных пунктов	- / Земельные участки (территории) общего пользования	Неограниченная государственная собственность	394	Образование из земель, находящихся в неограниченной государственной собственности
182	53:03:0728001:3У66(2)	Новгородская обл., р-н Валдайский, с/п Ивантеевское, д. Мысловичи	- / Земли населенных пунктов	- / Земельные участки (территории) общего пользования	Неограниченная государственная собственность	1791	Образование из земель, находящихся в неограниченной государственной собственности
183	53:03:0728001:3У66(3)	Новгородская обл., р-н Валдайский, с/п Ивантеевское,	- / Земли населенных пунктов	- / Земельные участки (территории) общего	Неограниченная государственная собственность	705	Образование из земель, находящихся в неограниченной государственной собственности

		д. Мысловичи		пользования			
184	53:03:0728001:3У66(4)	Новгородская обл., р-н Валдайский, с/п Ивантеевское, д. Мысловичи	- / Земли населенных пунктов	- / Земельные участки (территории) общего пользования	Неразграниченная государственная собственность	13	Образование из земель, находящихся в неразграниченной государственной собственности
185	53:03:0728001:3У66(5)	Новгородская обл., р-н Валдайский, с/п Ивантеевское, д. Мысловичи	- / Земли населенных пунктов	- / Земельные участки (территории) общего пользования	Неразграниченная государственная собственность	33	Образование из земель, находящихся в неразграниченной государственной собственности
186	53:03:0728001:3У66(6)	Новгородская обл., р-н Валдайский, с/п Ивантеевское, д. Мысловичи	- / Земли населенных пунктов	- / Земельные участки (территории) общего пользования	Неразграниченная государственная собственность	32	Образование из земель, находящихся в неразграниченной государственной собственности
187	53:03:0726001:3У67(1)	Новгородская обл., р-н Валдайский	- / Земли промышленности, энергетики, транспорта, связи, радиовещания, телевидения, информатики, земли для обеспечения космической деятельности, земли обороны, безопасности и земли иного специального назначения	- / Автомобильный транспорт	Неразграниченная государственная собственность	100	Образование из земель, находящихся в неразграниченной государственной собственности
188	53:03:0726001:3У67(2)	Новгородская обл., р-н Валдайский	- / Земли промышленности, энергетики, транспорта, связи, радиовещания, телевидения, информатики, земли для обеспечения космической деятельности, земли обороны, безопасности и земли иного специального назначения	- / Автомобильный транспорт	Неразграниченная государственная собственность	246	Образование из земель, находящихся в неразграниченной государственной собственности
189	53:03:0726001:3У67(3)	Новгородская обл., р-н Валдайский	- / Земли промышленности, энергетики, транспорта, связи, радиовещания, телевидения, информатики, земли для обеспечения космической деятельности, земли обороны, безопасности и земли иного	- / Автомобильный транспорт	Неразграниченная государственная собственность	54	Образование из земель, находящихся в неразграниченной государственной собственности

			специального назначения				
190	53:03:0725001:3У69	Новгородская обл., р-н Валдайский	- / Земли промышленности, энергетики, транспорта, связи, радиовещания, телевидения, информатики, земли для обеспечения космической деятельности, земли обороны, безопасности и земли иного специального назначения	- / Автомобильный транспорт	Неограниченная государственная собственность	3012	Образование из земель, находящихся в неограниченной государственной собственности
191	53:03:0716001:3У71(1)	Новгородская обл., р-н Валдайский	- / Земли промышленности, энергетики, транспорта, связи, радиовещания, телевидения, информатики, земли для обеспечения космической деятельности, земли обороны, безопасности и земли иного специального назначения	- / Автомобильный транспорт	Неограниченная государственная собственность	465	Образование из земель, находящихся в неограниченной государственной собственности
192	53:03:0716001:3У71(2)	Новгородская обл., р-н Валдайский	- / Земли промышленности, энергетики, транспорта, связи, радиовещания, телевидения, информатики, земли для обеспечения космической деятельности, земли обороны, безопасности и земли иного специального назначения	- / Автомобильный транспорт	Неограниченная государственная собственность	888	Образование из земель, находящихся в неограниченной государственной собственности
193	53:03:0716001:3У71(3)	Новгородская обл., р-н Валдайский	- / Земли промышленности, энергетики, транспорта, связи, радиовещания, телевидения, информатики, земли для обеспечения космической деятельности, земли обороны, безопасности и земли иного специального назначения	- / Автомобильный транспорт	Неограниченная государственная собственность	496	Образование из земель, находящихся в неограниченной государственной собственности
194	53:03:0716001:3У71(4)	Новгородская обл., р-н Валдайский	- / Земли промышленности, энергетики, транспорта, связи, радиовещания, телевидения, информатики, земли для обеспечения космической деятельности, земли обороны, безопасности и земли иного специального назначения	- / Автомобильный транспорт	Неограниченная государственная собственность	545	Образование из земель, находящихся в неограниченной государственной собственности
195	53:03:0716001:3У71(5)	Новгородская обл., р-н Валдайский	- / Земли промышленности, энергетики, транспорта, связи,	- / Автомобильный	Неограниченная государственная	148	Образование из земель, находящихся в неограниченной государственной

			радиовещания, телевидения, информатики, земли для обеспечения космической деятельности, земли обороны, безопасности и земли иного специального назначения	транспорт	собственность		собственности
196	53:03:0716001:3У71(6)	Новгородская обл., р-н Валдайский	- / Земли промышленности, энергетики, транспорта, связи, радиовещания, телевидения, информатики, земли для обеспечения космической деятельности, земли обороны, безопасности и земли иного специального назначения	- / Автомобильный транспорт	Неограниченная государственная собственность	2266	Образование из земель, находящихся в неограниченной государственной собственности
197	53:03:0716001:3У71(7)	Новгородская обл., р-н Валдайский	- / Земли промышленности, энергетики, транспорта, связи, радиовещания, телевидения, информатики, земли для обеспечения космической деятельности, земли обороны, безопасности и земли иного специального назначения	- / Автомобильный транспорт	Неограниченная государственная собственность	570	Образование из земель, находящихся в неограниченной государственной собственности
198	53:03:0716001:3У71(8)	Новгородская обл., р-н Валдайский	- / Земли промышленности, энергетики, транспорта, связи, радиовещания, телевидения, информатики, земли для обеспечения космической деятельности, земли обороны, безопасности и земли иного специального назначения	- / Автомобильный транспорт	Неограниченная государственная собственность	381	Образование из земель, находящихся в неограниченной государственной собственности
199	53:03:0735001:3У72(1)	Новгородская обл., р-н Валдайский, с/п Ивантеевское, д. Большое Уклейкино	- / Земли населённых пунктов	- / Земельные участки (территории) общего пользования	Неограниченная государственная собственность	431	Образование из земель, находящихся в неограниченной государственной собственности
200	53:03:0735001:3У72(2)	Новгородская обл., р-н Валдайский, с/п Ивантеевское, д. Большое Уклейкино	- / Земли населённых пунктов	- / Земельные участки (территории) общего пользования	Неограниченная государственная собственность	1382	Образование из земель, находящихся в неограниченной государственной собственности
201	53:03:0735001:3У72(3)	Новгородская обл., р-н Валдайский,	- / Земли населённых пунктов	- / Земельные участки	Неограниченная государственная	83	Образование из земель, находящихся в неограниченной государственной

		с/п Ивантеевское, д. Большое Уклейкино		(территории) общего пользования	собственность		собственности
202	53:03:0735001:3У72(4)	Новгородская обл., р-н Валдайский, с/п Ивантеевское, д. Большое Уклейкино	- / Земли населённых пунктов	- / Земельные участки (территории) общего пользования	Неограниченная государственная собственность	254	Образование из земель, находящихся в неограниченной государственной собственности
203	53:03:0735001:3У72(5)	Новгородская обл., р-н Валдайский, с/п Ивантеевское, д. Большое Уклейкино	- / Земли населённых пунктов	- / Земельные участки (территории) общего пользования	Неограниченная государственная собственность	199	Образование из земель, находящихся в неограниченной государственной собственности
204	53:03:0735001:3У72(6)	Новгородская обл., р-н Валдайский, с/п Ивантеевское, д. Большое Уклейкино	- / Земли населённых пунктов	- / Земельные участки (территории) общего пользования	Неограниченная государственная собственность	41	Образование из земель, находящихся в неограниченной государственной собственности
205	53:03:0735001:3У72(7)	Новгородская обл., р-н Валдайский, с/п Ивантеевское, д. Большое Уклейкино	- / Земли населённых пунктов	- / Земельные участки (территории) общего пользования	Неограниченная государственная собственность	48	Образование из земель, находящихся в неограниченной государственной собственности
206	53:03:0735001:3У72(8)	Новгородская обл., р-н Валдайский, с/п Ивантеевское, д. Большое Уклейкино	- / Земли населённых пунктов	- / Земельные участки (территории) общего пользования	Неограниченная государственная собственность	394	Образование из земель, находящихся в неограниченной государственной собственности
207	53:03:0735001:3У72(9)	Новгородская обл., р-н Валдайский, с/п Ивантеевское, д. Большое Уклейкино	- / Земли населённых пунктов	- / Земельные участки (территории) общего пользования	Неограниченная государственная собственность	84	Образование из земель, находящихся в неограниченной государственной собственности
208	53:03:0735001:3У72(10)	Новгородская обл., р-н Валдайский, с/п Ивантеевское, д. Большое Уклейкино	- / Земли населённых пунктов	- / Земельные участки (территории) общего пользования	Неограниченная государственная собственность	264	Образование из земель, находящихся в неограниченной государственной собственности
209	53:03:0735001:3У72(11)	Новгородская обл.,	- / Земли населённых пунктов	- /	Неограниченная	423	Образование из земель, находящихся в

		р-н Валдайский, с/п Ивантеевское, д. Большое Уклейкино		Земельные участки (территории) общего пользования	государственная собственность		неразграниченной государственной собственности
210	53:03:0735001:3У72(12)	Новгородская обл., р-н Валдайский, с/п Ивантеевское, д. Большое Уклейкино	- / Земли населённых пунктов	- / Земельные участки (территории) общего пользования	Неразграниченная государственная собственность	5	Образование из земель, находящихся в неразграниченной государственной собственности
211	53:03:0735001:3У72(13)	Новгородская обл., р-н Валдайский, с/п Ивантеевское, д. Большое Уклейкино	- / Земли населённых пунктов	- / Земельные участки (территории) общего пользования	Неразграниченная государственная собственность	42	Образование из земель, находящихся в неразграниченной государственной собственности
212	53:03:0735001:3У72(14)	Новгородская обл., р-н Валдайский, с/п Ивантеевское, д. Большое Уклейкино	- / Земли населённых пунктов	- / Земельные участки (территории) общего пользования	Неразграниченная государственная собственность	3	Образование из земель, находящихся в неразграниченной государственной собственности
213	53:03:0735001:3У72(15)	Новгородская обл., р-н Валдайский, с/п Ивантеевское, д. Большое Уклейкино	- / Земли населённых пунктов	- / Земельные участки (территории) общего пользования	Неразграниченная государственная собственность	94	Образование из земель, находящихся в неразграниченной государственной собственности
214	53:03:0716001:3У88(1)	Новгородская обл., р-н Демянский	- / Земли промышленности, энергетики, транспорта, связи, радиовещания, телевидения, информатики, земли для обеспечения космической деятельности, земли обороны, безопасности и земли иного специального назначения	- / Автомобильный транспорт	Неразграниченная государственная собственность	110	Образование из земель, находящихся в неразграниченной государственной собственности
215	53:03:0716001:3У88(2)	Новгородская обл., р-н Демянский	- / Земли промышленности, энергетики, транспорта, связи, радиовещания, телевидения, информатики, земли для обеспечения космической деятельности, земли обороны, безопасности и земли иного специального назначения	- / Автомобильный транспорт	Неразграниченная государственная собственность	1154	Образование из земель, находящихся в неразграниченной государственной собственности
216	53:03:0716001:3У88(3)	Новгородская обл., р-н Демянский	- / Земли промышленности, энергетики, транспорта, связи,	- / Автомобильный	Неразграниченная государственная	89	Образование из земель, находящихся в неразграниченной государственной

			радиовещания, телевидения, информатики, земли для обеспечения космической деятельности, земли обороны, безопасности и земли иного специального назначения	транспорт	собственность		собственности
217	53:03:0744001:3У89	Новгородская обл., р-н Демянский	- / Земли промышленности, энергетики, транспорта, связи, радиовещания, телевидения, информатики, земли для обеспечения космической деятельности, земли обороны, безопасности и земли иного специального назначения	- / Автомобильный транспорт	Неограниченная государственная собственность	264	Образование из земель, находящихся в неограниченной государственной собственности
218	53:05:0110602:3У92	Новгородская обл., р-н Демянский, с/п Песоцкое, д. Велье-Станы	- / Земли населённых пунктов	- / Земельные участки (территории) общего пользования	Неограниченная государственная собственность	41	Образование из земель, находящихся в неограниченной государственной собственности
Кадастровые номера (кадастровых кварталов) и сведения о площади образуемых земельных участков и частей земельных участков для предоставления в срочное пользование							
	Кадастровый (условный) номер предоставляемого земельного участка	Адрес объекта	Категория земель (существующая/определённая)	Вид разрешенного использования (существующий/определённый)	Правообладатель/Вид права	Площадь земельного участка, подлежащего предоставлению, кв.м	Способ образования
219	53:05:0161501:3У1	Новгородская обл., р-н Демянский, с/п Песоцкое, д. Истошно	- / Земли населённых пунктов	- / Земельные участки (территории) общего пользования	Неограниченная государственная собственность	279	Образование из земель, находящихся в неограниченной государственной собственности
220	53:05:0161403:3У2	Новгородская обл., р-н Демянский	- / Земли промышленности, энергетики, транспорта, связи, радиовещания, телевидения, информатики, земли для обеспечения космической деятельности, земли обороны, безопасности и земли иного специального назначения	- / Автомобильный транспорт	Неограниченная государственная собственность	85	Образование из земель, находящихся в неограниченной государственной собственности
221	53:05:0110602:3У3	Новгородская обл.,	- / Земли населённых	- /	Неограниченная	246	Образование из земель,

		р-н Демянский, с/п Песоцкое, д. Велье-Станы	пунктов	Земельные участки (территории) общего пользования	государственная собственность		находящихся в неразграниченной государственной собственности
222	53:03:0728001:3У4	Новгородская обл., р-н Валдайский, с/п Ивантеевское, д. Мысловичи	- / Земли населенных пунктов	- / Земельные участки (территории) общего пользования	Неразграниченная государственная собственность	1776	Образование из земель, находящихся в неразграниченной государственной собственности
223	53:03:0000000:222 53:03:0725001:9:3У5	Новгородская обл., р-н Валдайский	Земли сельскохозяйственного назначения/-	Для сельскохозяйственного производства/ -	Общая долевая собственность, 12072 баллогектар 53-53- 03/045/2014-299 от 22.12.2014	103000	Раздел земельного участка

2. Перечень координат характерных точек образуемых земельных участков

Перечень координат характерных точек образуемых земельных участков приведен в таблице 2.

Перечень координат характерных точек образуемых земельных участков в срочное пользование для строительства автомобильной дороги приведен в таблице 2 (продолжение).

Таблица № 2

Перечень координат характерных точек образуемых земельных участков

№ точки	Координата X	Координата Y
53:05:0161501:3У1(1)		
1	476 286,29	2 270 637,10
2	476 283,07	2 270 640,90
3	476 289,37	2 270 639,44
1	476 286,29	2 270 637,10
53:05:0161501:3У1(2)		
4	476 306,85	2 270 634,47
5	476 316,42	2 270 649,41
6	476 325,44	2 270 661,37
7	476 339,48	2 270 679,78
8	476 363,41	2 270 707,13
9	476 371,25	2 270 716,42
4	476 306,85	2 270 634,47
53:05:0161501:3У1(3)		
10	476 350,70	2 270 880,99
11	476 356,88	2 270 754,96
12	476 355,41	2 270 741,57
13	476 350,74	2 270 722,63
14	476 353,33	2 270 742,75
15	476 355,53	2 270 780,66
16	476 350,93	2 270 876,27
17	476 340,79	2 270 880,16
18	476 341,18	2 270 887,27
19	476 350,09	2 270 890,18
20	476 350,42	2 270 885,94
21	476 341,64	2 270 885,25
22	476 341,61	2 270 882,20
10	476 350,70	2 270 880,99
53:05:0161501:3У1(4)		
23	476 372,35	2 270 887,80
24	476 358,75	2 270 900,79
25	476 358,92	2 270 894,06
26	476 358,98	2 270 888,64
27	476 373,07	2 270 875,16
23	476 372,35	2 270 887,80
53:05:0161501:3У1(5)		
28	476 374,11	2 270 909,77
29	476 371,10	2 270 909,65
30	476 369,19	2 270 950,95
31	476 369,19	2 271 013,59
32	476 377,67	2 271 048,75
33	476 381,57	2 271 054,44
34	476 370,93	2 271 006,42
35	476 373,24	2 270 993,11
36	476 373,67	2 270 982,29
37	476 370,33	2 270 966,58
28	476 374,11	2 270 909,77
53:05:0161501:3У1(6)		
38	476 348,21	2 271 028,70
39	476 349,98	2 271 028,90
40	476 358,19	2 271 059,13
41	476 347,50	2 271 017,48
42	476 347,25	2 270 964,31
43	476 344,04	2 270 978,55
44	476 344,54	2 270 992,68
38	476 348,21	2 271 028,70
53:05:0161501:3У1(7)		
45	476 414,70	2 271 102,82
46	476 431,44	2 271 127,27
47	476 428,35	2 271 117,99
48	476 423,08	2 271 110,26
45	476 414,70	2 271 102,82
53:05:0161501:3У1(8)		
49	476 453,44	2 271 159,39
50	476 569,58	2 271 321,44
51	476 572,17	2 271 319,93
52	476 500,61	2 271 218,63
53	476 455,94	2 271 157,73
49	476 453,44	2 271 159,39
53:05:0161501:3У1(9)		
54	476 341,020	2 270 941,760
55	476 322,180	2 270 941,000
56	476 322,310	2 270 938,880
57	476 341,130	2 270 939,630
54	476 341,020	2 270 941,760
53:05:0161702:3У2(1)		
1	476 348,21	2 271 028,70
2	476 349,98	2 271 028,90
3	476 358,19	2 271 059,13
4	476 422,53	2 271 153,15
5	476 405,37	2 271 136,48
6	476 397,40	2 271 125,04
7	476 351,47	2 271 050,71
1	476 348,21	2 271 028,70
53:05:0161702:3У2(2)		
8	476 489,13	2 271 254,76
9	476 544,39	2 271 324,03
10	476 468,85	2 271 218,64
11	476 473,30	2 271 233,44
8	476 489,13	2 271 254,76
53:05:0000000:3У3(1)		
1	476 786,24	2 271 571,42
2	476 744,69	2 271 521,93
3	476 653,10	2 271 433,60
4	476 638,26	2 271 415,28
5	476 653,11	2 271 424,51
6	476 661,22	2 271 433,08
7	476 669,56	2 271 445,30
8	476 746,89	2 271 519,88
9	476 788,68	2 271 569,65
10	476 919,49	2 271 780,10
11	476 973,48	2 271 877,58
12	476 970,80	2 271 878,97
13	476 943,69	2 271 830,00
14	476 916,90	2 271 781,62
1	476 786,24	2 271 571,42
53:05:0000000:3У3(2)		
15	476 898,06	2 271 792,99
16	476 768,87	2 271 584,95
17	476 860,28	2 271 740,95
15	476 898,06	2 271 792,99
53:05:0000000:3У3(3)		
18	477 000,17	2 271 940,78
19	477 027,57	2 271 996,52
20	477 018,87	2 271 990,14
18	477 000,17	2 271 940,78
53:05:0000000:3У3(4)		
21	477 040,83	2 272 076,31
22	477 050,77	2 272 096,08
23	477 051,06	2 272 095,95
24	477 042,00	2 272 075,72
25	476 986,03	2 271 959,25
26	476 985,11	2 271 965,45
21	477 040,83	2 272 076,31
53:05:0000000:3У3(5)		
27	477 047,328	2 272 027,049
28	477 052,178	2 272 037,186
29	477 050,480	2 272 037,981
30	477 045,632	2 272 027,843
27	477 047,328	2 272 027,049
53:05:0161701:3У4(1)		
1	477 078,23	2 272 100,86
2	477 076,68	2 272 105,10
3	477 091,21	2 272 141,83
4	477 096,82	2 272 142,51
1	477 078,23	2 272 100,86
53:05:0161701:3У4(2)		
5	477 131,69	2 272 264,07
6	477 119,21	2 272 233,25
7	477 106,11	2 272 206,76
8	477 101,46	2 272 208,38
9	477 117,50	2 272 234,36
5	477 131,69	2 272 264,07
53:05:0161701:3У4(3)		

10	477 136,24	2 272 231,21
11	477 140,11	2 272 239,93
12	477 157,33	2 272 256,92
13	477 174,17	2 272 266,10
14	477 188,59	2 272 269,75
15	477 180,72	2 272 262,41
16	477 159,69	2 272 252,99
17	477 146,88	2 272 244,45
10	477 136,24	2 272 231,21
53:05:0161701:3Y4(4)		
18	477 203,24	2 272 296,84
19	477 204,10	2 272 304,33
20	477 219,70	2 272 307,26
21	477 237,05	2 272 305,06
22	477 286,57	2 272 315,62
23	477 320,86	2 272 326,44
24	477 307,54	2 272 317,16
25	477 237,20	2 272 298,37
26	477 231,13	2 272 303,08
18	477 203,24	2 272 296,84
53:05:0161701:3Y4(5)		
27	477 381,40	2 272 312,48
28	477 377,75	2 272 323,26
29	477 373,08	2 272 325,11
30	477 349,24	2 272 316,35
31	477 348,90	2 272 317,37
32	477 325,70	2 272 309,18
33	477 326,13	2 272 307,85
34	477 327,30	2 272 304,23
35	477 316,81	2 272 299,89
36	477 313,97	2 272 303,52
37	477 271,62	2 272 290,75
38	477 292,26	2 272 300,93
39	477 325,21	2 272 310,15
40	477 376,36	2 272 328,98
41	477 381,22	2 272 320,82
42	477 385,26	2 272 322,21
43	477 382,16	2 272 332,90
44	477 409,77	2 272 355,69
45	477 401,36	2 272 345,00
46	477 386,15	2 272 331,32
47	477 389,34	2 272 315,32
27	477 381,40	2 272 312,48
53:05:0161701:3Y4(6)		
48	477 502,92	2 272 541,34
49	477 437,94	2 272 486,46
50	477 414,44	2 272 456,77
51	477 407,09	2 272 439,63
52	477 396,74	2 272 403,69
53	477 385,07	2 272 372,24
54	477 379,77	2 272 363,21
55	477 373,56	2 272 356,54
56	477 350,80	2 272 339,46
57	477 388,64	2 272 358,01
58	477 408,83	2 272 370,70
59	477 412,53	2 272 387,60
60	477 406,36	2 272 397,17
61	477 407,93	2 272 413,41
62	477 415,68	2 272 439,61
63	477 422,70	2 272 452,38
64	477 447,86	2 272 484,18
65	477 477,98	2 272 513,73
66	477 504,51	2 272 540,53
67	477 518,07	2 272 556,44
48	477 502,92	2 272 541,34
53:05:0161701:3Y4(7)		
68	477 490,43	2 272 495,29

69	477 496,29	2 272 495,58
70	477 499,12	2 272 498,58
71	477 495,38	2 272 500,05
72	477 505,87	2 272 510,65
73	477 499,86	2 272 498,40
74	477 494,03	2 272 491,56
75	477 468,64	2 272 470,06
76	477 441,49	2 272 446,91
77	477 427,62	2 272 422,91
78	477 438,35	2 272 444,74
79	477 463,79	2 272 475,50
80	477 468,44	2 272 474,17
68	477 490,43	2 272 495,29
53:05:0161701:49:3Y5		
1	477 180,32	2 272 290,47
2	477 203,24	2 272 296,84
3	477 204,10	2 272 304,33
1	477 180,32	2 272 290,47
53:05:0161701:29:3Y6		
1	477 348,90	2 272 317,37
2	477 325,70	2 272 309,18
3	477 326,13	2 272 307,85
4	477 349,24	2 272 316,35
1	477 348,90	2 272 317,37
53:05:0161703:3Y7		
1	477 504,51	2 272 540,53
2	477 534,93	2 272 573,24
3	477 518,07	2 272 556,44
1	477 504,51	2 272 540,53
53:05:0000000:3Y8(1)		
1	478 504,26	2 273 529,77
2	478 494,29	2 273 525,03
3	478 487,50	2 273 518,32
4	478 249,18	2 273 282,40
5	478 138,90	2 273 173,24
6	477 999,53	2 273 039,96
7	477 902,52	2 272 951,35
8	477 796,73	2 272 842,54
9	477 719,11	2 272 763,23
10	477 707,62	2 272 751,62
11	477 636,88	2 272 678,59
12	477 617,11	2 272 657,64
13	477 570,30	2 272 609,16
14	477 534,93	2 272 573,24
15	477 504,51	2 272 540,53
16	477 591,48	2 272 628,38
17	477 821,67	2 272 865,49
18	477 904,07	2 272 947,43
19	478 072,11	2 273 103,24
20	478 190,54	2 273 218,79
1	478 504,26	2 273 529,77
53:05:0000000:3Y8(2)		
21	478 087,22	2 273 087,25
22	477 917,38	2 272 929,70
23	477 919,41	2 272 927,48
24	478 210,31	2 273 198,95
25	478 206,01	2 273 203,15
21	478 087,22	2 273 087,25
53:05:0000000:3Y8(3)		
26	478 492,07	2 273 486,71
27	478 536,08	2 273 530,33
28	478 515,66	2 273 503,43
29	478 507,20	2 273 495,28
26	478 492,07	2 273 486,71
53:05:0000000:3Y8(4)		
30	478 813,08	2 273 819,07
31	478 905,97	2 273 995,94

32	478 916,77	2 273 999,15
33	478 919,20	2 274 006,62
34	478 912,92	2 274 009,41
35	478 917,17	2 274 016,27
36	478 921,08	2 274 007,64
37	478 919,74	2 273 996,23
38	478 906,90	2 273 992,83
39	478 900,11	2 273 974,96
40	478 901,71	2 273 958,74
41	478 892,41	2 273 940,67
42	478 877,67	2 273 933,75
43	478 837,06	2 273 853,86
30	478 813,08	2 273 819,07
53:05:0000000:3Y8(5)		
44	478 901,14	2 274 032,15
45	478 894,00	2 274 020,64
46	478 873,48	2 273 981,49
47	478 871,24	2 273 996,96
48	478 883,84	2 274 021,74
49	478 885,72	2 274 024,73
44	478 901,14	2 274 032,15
53:05:0000000:3Y8(6)		
50	478 969,79	2 274 142,87
51	478 950,33	2 274 111,49
52	478 954,34	2 274 123,63
53	478 959,19	2 274 131,16
50	478 969,79	2 274 142,87
53:05:0000000:3Y8(7)		
54	479 195,12	2 274 474,05
55	479 236,45	2 274 666,65
56	479 213,69	2 274 522,47
57	479 213,68	2 274 510,30
58	479 211,03	2 274 500,23
59	479 205,02	2 274 490,79
60	479 187,17	2 274 451,68
61	479 099,81	2 274 305,15
62	479 045,85	2 274 219,47
63	479 004,04	2 274 151,25
64	478 985,88	2 274 124,91
65	478 983,64	2 274 117,21
66	478 979,59	2 274 110,15
67	478 970,27	2 274 101,90
68	479 097,80	2 274 307,56
54	479 195,12	2 274 474,05
53:05:0000000:3Y8(8)		
69	479 317,20	2 275 092,24
70	479 358,01	2 275 311,97
71	479 362,02	2 275 345,79
72	479 314,16	2 275 092,05
73	479 323,00	2 275 089,07
74	479 322,17	2 275 085,03
75	479 312,97	2 275 085,29
76	479 310,92	2 275 074,08
77	479 320,72	2 275 073,38
78	479 324,63	2 275 089,24
69	479 317,20	2 275 092,24
53:05:0000000:3Y8(9)		
79	479 236,29	2 275 650,97
80	479 206,72	2 275 712,75
81	479 218,96	2 275 696,58
82	479 224,46	2 275 688,89
83	479 227,28	2 275 683,10
84	479 227,18	2 275 674,33
79	479 236,29	2 275 650,97
53:05:0000000:3Y8(10)		
85	479 194,67	2 275 688,05
86	479 339,63	2 275 386,01

87	479 339,88	2 275 370,71
88	479 334,76	2 275 389,41
89	479 213,35	2 275 644,89
90	479 200,29	2 275 666,61
91	479 196,26	2 275 674,70
85	479 194,67	2 275 688,05
53:05:0000000:3Y8(11)		
92	479 072,27	2 275 993,64
93	479 021,19	2 276 100,35
94	478 971,63	2 276 197,59
95	478 962,10	2 276 225,66
96	478 963,88	2 276 264,19
97	478 983,22	2 276 354,38
98	479 019,33	2 276 554,84
99	479 021,19	2 276 529,21
100	479 020,17	2 276 513,12
101	479 011,06	2 276 502,74
102	478 993,43	2 276 396,51
103	478 974,51	2 276 300,21
104	478 974,24	2 276 277,90
105	478 972,70	2 276 268,81
106	478 967,03	2 276 262,19
107	478 966,22	2 276 217,65
108	479 058,69	2 276 032,48
92	479 072,27	2 275 993,64
53:05:0000000:3Y8(12)		
109	478 953,95	2 276 323,54
110	478 942,31	2 276 268,55
111	478 940,70	2 276 220,27
112	478 938,56	2 276 245,46
113	478 937,14	2 276 271,40
114	478 940,34	2 276 285,23
109	478 953,95	2 276 323,54
53:05:0000000:3Y8(13)		
115	479 052,94	2 276 741,36
116	479 056,16	2 276 739,32
117	479 055,75	2 276 728,43
118	479 052,55	2 276 718,56
119	479 043,54	2 276 689,20
115	479 052,94	2 276 741,36
53:05:0000000:3Y8(14)		
120	478 991,88	2 276 521,58
121	478 985,73	2 276 517,96
122	478 987,36	2 276 527,53
123	478 992,80	2 276 539,37
124	479 007,26	2 276 613,84
125	479 009,22	2 276 614,58
120	478 991,88	2 276 521,58
53:05:0110903:11:3Y9		
1	479 085,34	2 276 888,40
2	479 070,42	2 276 840,45
3	479 052,94	2 276 741,37
4	479 056,16	2 276 739,34
5	479 056,52	2 276 748,97
6	479 076,95	2 276 842,14
1	479 085,34	2 276 888,40
53:05:0110903:12:3Y10(1)		
1	478 985,03	2 276 484,85
2	478 991,88	2 276 521,58
3	478 985,73	2 276 517,96
4	478 985,66	2 276 517,53
5	478 985,04	2 276 485,48
1	478 985,03	2 276 484,85
53:05:0110903:12:3Y10(2)		
6	479 111,14	2 277 005,49
7	479 105,86	2 277 005,00
8	479 105,64	2 277 004,69

9	479 086,74	2 276 972,08
10	479 063,89	2 276 903,65
11	479 059,51	2 276 899,57
12	479 034,01	2 276 779,14
13	479 029,07	2 276 745,79
14	479 024,75	2 276 736,28
15	479 023,56	2 276 728,82
16	479 023,51	2 276 714,34
17	479 007,26	2 276 613,84
18	479 009,22	2 276 614,58
19	479 032,39	2 276 749,48
20	479 048,90	2 276 845,66
21	479 080,87	2 276 949,28
22	479 090,51	2 276 973,06
6	479 111,14	2 277 005,49
53:05:0110904:3Y11		
1	479 172,25	2 277 060,83
2	479 163,94	2 277 058,08
3	479 155,18	2 277 054,11
4	479 150,50	2 277 049,02
5	479 162,86	2 277 046,77
6	479 180,30	2 277 043,60
7	479 175,26	2 277 054,39
1	479 172,25	2 277 060,83
53:05:0110903:3Y12		
1	479 129,93	2 276 995,19
2	479 173,28	2 277 018,02
3	479 189,65	2 277 029,24
4	479 190,36	2 277 037,84
5	479 164,96	2 277 022,24
1	479 129,93	2 276 995,19
53:05:0110904:3Y13		
1	479 162,86	2 277 046,77
2	479 150,50	2 277 049,02
3	479 146,30	2 277 044,44
4	479 132,77	2 277 032,99
5	479 110,42	2 277 011,33
6	479 105,86	2 277 005,00
7	479 111,14	2 277 005,49
8	479 114,89	2 277 011,38
9	479 152,95	2 277 040,68
1	479 162,86	2 277 046,77
53:05:0110904:3Y14		
1	479 175,26	2 277 054,39
2	479 191,28	2 277 064,23
3	479 191,20	2 277 072,31
4	479 172,25	2 277 060,83
1	479 175,26	2 277 054,39
53:05:0110901:3Y15(1)		
1	479 279,43	2 277 111,07
2	479 306,37	2 277 180,33
3	479 303,47	2 277 176,78
4	479 277,61	2 277 111,82
5	479 262,91	2 277 092,47
6	479 215,79	2 277 053,46
7	479 190,36	2 277 037,84
8	479 189,65	2 277 029,24
9	479 241,98	2 277 065,10
10	479 263,02	2 277 085,07
1	479 279,43	2 277 111,07
53:05:0110901:3Y15(2)		
11	479 327,48	2 277 232,46
12	479 369,27	2 277 254,85
13	479 348,10	2 277 248,28
14	479 307,86	2 277 225,85
15	479 286,46	2 277 199,77
16	479 251,72	2 277 123,12

17	479 244,24	2 277 109,62
18	479 228,43	2 277 094,87
19	479 191,20	2 277 072,31
20	479 191,28	2 277 064,23
21	479 203,86	2 277 071,95
22	479 247,26	2 277 107,96
23	479 257,61	2 277 121,15
24	479 283,77	2 277 186,63
25	479 311,03	2 277 220,52
11	479 327,48	2 277 232,46
53:05:0110901:3Y15(3)		
26	479 431,60	2 277 287,37
27	479 413,58	2 277 278,59
28	479 415,92	2 277 286,57
29	479 426,91	2 277 287,97
26	479 431,60	2 277 287,37
53:05:0110901:3Y15(4)		
30	479 666,70	2 277 394,85
31	479 665,39	2 277 381,97
32	479 615,01	2 277 359,42
33	479 605,17	2 277 347,39
34	479 590,73	2 277 338,09
35	479 577,16	2 277 335,08
36	479 557,33	2 277 323,18
37	479 536,76	2 277 300,74
38	479 526,01	2 277 304,71
39	479 488,33	2 277 285,37
40	479 451,94	2 277 264,13
41	479 409,30	2 277 251,34
42	479 423,44	2 277 258,92
43	479 467,39	2 277 280,32
44	479 524,33	2 277 307,62
45	479 536,23	2 277 309,35
46	479 539,26	2 277 315,30
47	479 569,08	2 277 331,95
48	479 656,60	2 277 388,34
49	479 658,74	2 277 380,94
50	479 662,74	2 277 382,24
51	479 662,84	2 277 392,36
30	479 666,70	2 277 394,85
53:05:0110901:3Y15(5)		
52	479 578,39	2 277 364,06
53	479 558,61	2 277 351,31
54	479 559,37	2 277 356,02
55	479 556,18	2 277 356,00
56	479 553,43	2 277 348,40
57	479 547,47	2 277 339,26
58	479 544,22	2 277 337,39
59	479 542,21	2 277 338,38
60	479 563,91	2 277 378,55
61	479 573,80	2 277 374,08
52	479 578,39	2 277 364,06
53:05:0110901:3Y15(6)		
62	479 624,24	2 277 408,04
63	479 635,12	2 277 402,27
64	479 639,71	2 277 406,05
65	479 639,00	2 277 409,04
66	479 651,94	2 277 424,04
67	479 662,43	2 277 430,09
68	479 717,44	2 277 465,29
69	479 747,74	2 277 476,17
70	479 782,93	2 277 498,13
71	479 806,42	2 277 512,69
72	479 858,11	2 277 545,96
73	479 887,90	2 277 564,99
74	479 908,64	2 277 575,84
75	479 807,71	2 277 510,38

76	479 719,52	2 277 455,05
77	479 608,47	2 277 383,46
78	479 597,98	2 277 376,69
79	479 610,23	2 277 393,91
62	479 624,24	2 277 408,04
53:05:0110901:3Y15(7)		
80	479 917,30	2 277 582,49
81	479 942,73	2 277 602,04
82	479 953,86	2 277 604,08
83	479 908,64	2 277 575,84
80	479 917,30	2 277 582,49
53:05:0110901:3Y15(8)		
84	480 118,25	2 277 706,74
85	479 997,26	2 277 631,18
86	480 057,64	2 277 674,94
84	480 118,25	2 277 706,74
53:05:0110901:9:3Y16		
1	479 624,24	2 277 408,04
2	479 635,12	2 277 402,27
3	479 639,71	2 277 406,05
4	479 639,00	2 277 409,04
5	479 651,94	2 277 424,04
1	479 624,24	2 277 408,04
53:05:0110901:86:3Y17		
1	479 677,54	2 277 401,83
2	479 667,62	2 277 403,87
3	479 666,70	2 277 394,85
1	479 677,54	2 277 401,83
53:05:0110902:35:3Y18		
1	479 707,61	2 277 421,20
2	479 708,15	2 277 424,24
3	479 743,02	2 277 446,54
4	479 746,37	2 277 444,27
1	479 707,61	2 277 421,20
53:05:0000000:3Y19(1)		
1	479 743,02	2 277 446,54
2	479 740,89	2 277 449,44
3	479 868,04	2 277 528,55
4	480 003,29	2 277 608,99
5	479 795,56	2 277 473,56
6	479 746,37	2 277 444,27
1	479 743,02	2 277 446,54
53:05:0000000:3Y19(2)		
7	480 685,90	2 278 034,58
8	480 644,19	2 278 010,08
9	480 636,93	2 278 003,43
10	480 630,24	2 277 999,08
11	480 622,52	2 277 997,14
12	480 565,72	2 277 963,61
13	480 506,58	2 277 924,82
14	480 500,54	2 277 918,42
15	480 493,93	2 277 914,18
16	480 487,05	2 277 912,92
17	480 455,38	2 277 892,03
18	480 428,50	2 277 873,16
19	480 384,55	2 277 849,99
20	480 364,03	2 277 830,82
21	480 293,02	2 277 791,57
22	480 219,97	2 277 743,49
23	480 218,77	2 277 751,30
24	480 476,51	2 277 911,19
25	480 703,58	2 278 053,45
26	480 786,25	2 278 148,21
27	480 790,06	2 278 144,99
28	480 737,55	2 278 088,08
29	480 732,15	2 278 077,79
30	480 724,72	2 278 069,86

31	480 715,43	2 278 063,39
7	480 685,90	2 278 034,58
53:05:0000000:3Y19(3)		
32	480 234,92	2 277 773,63
33	480 437,01	2 277 905,60
34	480 436,67	2 277 901,45
32	480 234,92	2 277 773,63
53:05:0110902:3Y20		
1	480 084,61	2 277 657,11
2	480 219,96	2 277 743,48
3	480 081,40	2 277 658,91
4	480 086,18	2 277 650,87
5	480 081,14	2 277 648,09
6	480 074,02	2 277 654,22
7	480 003,29	2 277 608,99
8	480 030,69	2 277 622,90
9	480 057,66	2 277 640,34
10	480 068,96	2 277 640,90
11	480 089,00	2 277 651,18
1	480 084,61	2 277 657,11
53:05:0111002:3Y21(1)		
1	480 504,72	2 277 951,60
2	480 437,01	2 277 905,60
3	480 468,34	2 277 929,02
4	480 475,69	2 277 939,10
5	480 483,97	2 277 944,17
1	480 504,72	2 277 951,60
53:05:0111002:3Y21(2)		
6	480 632,32	2 278 029,76
7	480 606,72	2 278 014,08
8	480 614,43	2 278 021,09
9	480 624,41	2 278 026,52
6	480 632,32	2 278 029,76
53:05:0111002:3Y21(3)		
10	480 846,99	2 278 254,73
11	480 855,57	2 278 252,83
12	480 823,84	2 278 216,15
13	480 796,44	2 278 186,50
14	480 842,11	2 278 250,06
10	480 846,99	2 278 254,73
53:05:0111002:3Y21(4)		
15	480 883,73	2 278 285,37
16	480 881,63	2 278 290,89
17	480 923,74	2 278 331,53
15	480 883,73	2 278 285,37
53:05:0111002:20:3Y22		
1	480 860,24	2 278 251,79
2	480 885,52	2 278 280,69
3	480 883,73	2 278 285,37
4	480 881,63	2 278 290,89
5	480 858,46	2 278 265,69
6	480 846,99	2 278 254,73
7	480 855,57	2 278 252,83
1	480 860,24	2 278 251,79
53:05:0111002:21:3Y23		
1	480 989,77	2 278 394,58
2	480 990,63	2 278 390,26
3	480 989,27	2 278 389,35
4	480 975,09	2 278 376,27
5	480 972,81	2 278 380,35
1	480 989,77	2 278 394,58
53:05:0110702:23:3Y24		
1	481 024,51	2 278 383,44
2	480 999,62	2 278 374,31
3	480 954,71	2 278 333,01
4	480 982,20	2 278 354,40
1	481 024,51	2 278 383,44

53:05:0000000:3Y25(1)		
1	481 718,83	2 278 693,91
2	481 670,93	2 278 598,73
3	481 641,85	2 278 559,49
4	481 594,82	2 278 529,35
5	481 569,42	2 278 523,06
6	481 465,43	2 278 497,30
7	481 293,58	2 278 449,11
8	481 094,63	2 278 396,78
9	481 082,41	2 278 397,71
10	481 303,26	2 278 455,18
11	481 499,98	2 278 510,37
12	481 577,40	2 278 530,35
13	481 605,08	2 278 541,94
14	481 638,17	2 278 565,46
15	481 659,31	2 278 591,99
1	481 718,83	2 278 693,91
53:05:0000000:3Y25(2)		
16	481 849,44	2 278 884,29
17	481 878,31	2 278 906,43
18	481 915,62	2 278 922,31
19	481 880,23	2 278 904,28
16	481 849,44	2 278 884,29
53:05:0000000:3Y25(3)		
20	482 903,30	2 279 161,07
21	483 009,53	2 279 186,59
22	483 010,24	2 279 184,42
20	482 903,30	2 279 161,07
53:05:0060203:3Y26		
1	481 863,88	2 278 923,88
2	481 884,80	2 278 936,35
3	481 897,94	2 278 941,08
4	481 899,35	2 278 939,23
1	481 863,88	2 278 923,88
53:05:0110802:3Y27(1)		
1	482 156,33	2 279 025,39
2	482 132,90	2 279 019,76
3	482 130,83	2 279 027,16
4	482 127,53	2 279 026,14
5	482 124,66	2 279 017,63
6	482 088,68	2 279 008,37
7	482 041,01	2 278 992,41
8	481 926,12	2 278 949,69
9	481 907,72	2 278 942,84
10	481 899,37	2 278 939,24
11	481 897,94	2 278 941,08
12	481 898,72	2 278 943,36
13	482 121,90	2 279 025,37
14	482 153,52	2 279 037,08
1	482 156,33	2 279 025,39
53:05:0110802:3Y27(2)		
15	482 601,12	2 279 122,31
16	482 596,11	2 279 121,29
17	482 594,55	2 279 128,65
18	482 590,92	2 279 128,17
19	482 589,71	2 279 119,83
20	482 584,19	2 279 118,65
21	482 585,78	2 279 128,21
22	482 598,12	2 279 129,57
15	482 601,12	2 279 122,31
53:05:0110802:3Y27(3)		
23	483 488,09	2 279 309,31
24	483 485,68	2 279 308,99
25	483 482,08	2 279 317,62
26	483 476,43	2 279 315,67
27	483 478,22	2 279 309,07
28	483 472,81	2 279 307,80

29	483 472,45	2 279 318,70
30	483 482,57	2 279 322,19
31	483 485,45	2 279 314,99
23	483 488,09	2 279 309,31
53:05:0110802:3Y27(4)		
32	484 117,59	2 279 432,86
33	484 117,51	2 279 433,86
34	484 116,71	2 279 433,80
35	484 117,93	2 279 444,76
36	484 131,14	2 279 447,56
37	484 131,25	2 279 438,13
38	484 126,76	2 279 445,98
39	484 122,31	2 279 444,61
40	484 122,77	2 279 435,13
32	484 117,59	2 279 432,86
53:05:0110702:20:3Y28		
1	482 162,83	2 279 006,39
2	482 235,97	2 279 024,47
3	482 349,22	2 279 049,14
4	482 500,91	2 279 078,98
5	482 356,66	2 279 041,97
6	482 233,40	2 279 015,19
1	482 162,83	2 279 006,39
53:05:0110702:18:3Y29		
1	483 009,54	2 279 186,59
2	483 189,36	2 279 224,46
3	483 189,44	2 279 220,14
4	483 010,24	2 279 184,42
1	483 009,54	2 279 186,59
53:05:0110702:3Y29		
1	483 189,36	2 279 224,46
2	483 238,19	2 279 234,09
3	483 189,44	2 279 220,14
1	483 189,36	2 279 224,46
53:05:0110701:3Y30		
1	483 484,59	2 279 288,37
2	483 453,30	2 279 280,84
3	483 444,67	2 279 278,52
4	483 449,80	2 279 281,86
5	483 488,24	2 279 289,92
6	483 494,39	2 279 278,92
7	483 498,68	2 279 280,83
8	483 495,52	2 279 289,33
9	483 500,50	2 279 289,71
10	483 500,81	2 279 281,09
11	483 492,49	2 279 277,28
12	483 490,73	2 279 284,12
13	483 486,94	2 279 287,08
1	483 484,59	2 279 288,37
53:05:0110702:18:3Y31		
1	483 788,04	2 279 299,23
2	483 789,32	2 279 288,40
3	483 757,03	2 279 285,30
4	483 740,67	2 279 286,02
5	483 739,08	2 279 286,40
1	483 788,04	2 279 299,23
53:05:0110702:18:3Y32		
1	483 788,04	2 279 299,23
2	483 812,10	2 279 305,53
3	483 992,61	2 279 370,39
4	484 144,16	2 279 422,68
5	484 142,00	2 279 409,55
6	484 132,75	2 279 406,97
7	484 127,06	2 279 415,74
8	483 850,95	2 279 316,36
9	483 793,45	2 279 296,75
10	483 794,13	2 279 288,86
11	483 789,32	2 279 288,40
53:05:0110802:3Y33		
1	484 236,97	2 279 474,03
2	484 251,41	2 279 479,13
3	484 249,83	2 279 482,68
4	484 248,73	2 279 482,28
1	484 236,97	2 279 474,03
53:05:0000000:3Y34(1)		
1	484 309,37	2 279 499,60
2	484 299,20	2 279 500,41
3	484 249,83	2 279 482,68
4	484 251,41	2 279 479,13
1	484 309,37	2 279 499,60
53:05:0000000:3Y34(2)		
5	484 627,87	2 279 592,90
6	484 657,41	2 279 611,33
7	484 600,69	2 279 581,81
8	484 525,12	2 279 551,86
9	484 246,33	2 279 454,00
10	484 316,73	2 279 473,34
11	484 327,82	2 279 480,92
12	484 443,86	2 279 519,33
13	484 549,60	2 279 557,91
5	484 627,87	2 279 592,90
53:05:0110602:3Y35(1)		
1	484 592,39	2 279 602,18
2	484 576,66	2 279 596,13
3	484 572,55	2 279 600,24
4	484 584,36	2 279 605,84
1	484 592,39	2 279 602,18
53:05:0110602:3Y35(2)		
5	484 923,10	2 279 829,85
6	484 837,20	2 279 765,72
7	484 848,21	2 279 785,34
8	484 854,94	2 279 781,39
9	484 897,16	2 279 812,17
10	484 904,26	2 279 821,89
11	484 911,78	2 279 826,93
5	484 923,10	2 279 829,85
53:05:0110602:3Y35(3)		
12	484 983,47	2 279 878,36
13	484 991,76	2 279 886,04
14	485 008,84	2 279 913,94
15	485 007,27	2 279 914,41
16	485 003,96	2 279 907,75
12	484 983,47	2 279 878,36
53:05:0110602:3Y36		
1	484 839,98	2 279 743,55
2	484 977,82	2 279 843,23
3	484 998,13	2 279 862,53
4	485 028,63	2 279 904,14
5	485 065,36	2 279 991,05
6	485 030,96	2 279 903,50
7	484 986,18	2 279 847,58
8	484 880,51	2 279 768,96
1	484 839,98	2 279 743,55
53:05:0110601:3Y37(1)		
1	485 009,44	2 279 914,93
2	485 020,29	2 279 940,64
3	485 007,27	2 279 914,41
4	485 008,84	2 279 913,94
1	485 009,44	2 279 914,93
53:05:0110601:3Y37(2)		
5	485 071,37	2 280 034,98
6	485 068,11	2 280 036,01
7	485 064,86	2 280 033,04
8	485 067,37	2 280 030,85
9	485 056,12	2 280 019,22
10	485 057,33	2 280 023,45
11	485 064,30	2 280 034,01
12	485 066,86	2 280 036,59
5	485 071,37	2 280 034,98
53:05:0110601:3Y37(3)		
13	485 375,55	2 280 320,96
14	485 352,27	2 280 302,82
15	485 183,20	2 280 146,07
16	485 143,02	2 280 108,28
17	485 153,02	2 280 123,76
18	485 162,49	2 280 132,27
19	485 182,57	2 280 147,05
20	485 273,58	2 280 230,71
21	485 305,15	2 280 260,53
22	485 336,38	2 280 290,88
23	485 374,61	2 280 322,15
24	485 383,45	2 280 325,89
25	485 386,54	2 280 336,50
26	485 390,84	2 280 336,61
27	485 399,29	2 280 328,88
28	485 392,59	2 280 327,39
29	485 390,44	2 280 335,82
30	485 387,23	2 280 335,17
31	485 386,89	2 280 325,58
32	485 382,89	2 280 323,95
13	485 375,55	2 280 320,96
53:05:0110601:3Y37(4)		
33	485 787,95	2 280 573,62
34	485 782,34	2 280 570,68
35	485 779,64	2 280 579,89
36	485 776,52	2 280 579,15
37	485 776,81	2 280 567,81
38	485 719,55	2 280 533,13
39	485 684,86	2 280 503,20
40	485 671,44	2 280 493,76
41	485 632,60	2 280 457,18
42	485 625,33	2 280 462,21
43	485 622,94	2 280 460,17
44	485 627,65	2 280 452,06
45	485 624,39	2 280 448,74
46	485 619,63	2 280 459,13
47	485 628,26	2 280 464,94
48	485 634,94	2 280 461,49
49	485 670,40	2 280 496,60
50	485 671,62	2 280 495,11
51	485 683,44	2 280 503,42
52	485 679,36	2 280 508,84
53	485 681,93	2 280 510,94
54	485 692,49	2 280 516,17
55	485 737,83	2 280 548,17
56	485 736,82	2 280 553,09
57	485 751,06	2 280 557,05
58	485 775,55	2 280 567,88
59	485 774,74	2 280 579,02
60	485 783,80	2 280 581,64
33	485 787,95	2 280 573,62
53:05:0110601:3Y37(5)		
61	485 877,23	2 280 619,29
62	485 851,13	2 280 605,99
63	485 857,98	2 280 613,37
64	485 864,57	2 280 616,55
61	485 877,23	2 280 619,29
53:05:0110601:3Y37(6)		
65	486 068,65	2 280 714,56
66	486 051,19	2 280 705,58

67	486 055,07	2 280 712,01
68	486 063,13	2 280 716,04
65	486 068,65	2 280 714,56
53:05:0110601:3Y37(7)		
69	486 150,97	2 280 756,83
70	486 145,95	2 280 754,29
71	486 139,48	2 280 760,90
72	486 137,14	2 280 759,47
73	486 141,09	2 280 751,79
74	486 130,35	2 280 746,27
75	486 127,77	2 280 759,52
76	486 141,22	2 280 768,72
69	486 150,97	2 280 756,83
53:05:0110601:3Y37(8)		
77	486 226,42	2 280 794,82
78	486 220,69	2 280 792,08
79	486 214,44	2 280 798,74
80	486 211,05	2 280 796,74
81	486 216,26	2 280 789,90
82	486 206,25	2 280 784,83
83	486 198,27	2 280 797,68
84	486 210,41	2 280 806,76
77	486 226,42	2 280 794,82
53:05:0110602:3Y38(1)		
1	485 154,10	2 280 088,62
2	485 198,18	2 280 129,97
3	485 182,92	2 280 110,13
4	485 176,54	2 280 104,60
1	485 154,10	2 280 088,62
53:05:0110602:3Y38(2)		
5	485 537,34	2 280 336,41
6	485 540,07	2 280 339,05
7	485 396,80	2 280 305,81
8	485 385,30	2 280 301,17
9	485 366,37	2 280 285,93
10	485 385,45	2 280 296,28
11	485 415,61	2 280 308,63
12	485 458,98	2 280 315,13
13	485 506,73	2 280 324,85
14	485 528,40	2 280 329,27
5	485 537,34	2 280 336,41
53:05:0110602:3Y38(3)		
15	485 633,53	2 280 426,65
16	485 645,40	2 280 438,76
17	485 651,51	2 280 428,31
18	485 642,96	2 280 421,53
15	485 633,53	2 280 426,65
53:05:0110602:3Y38(4)		
19	485 688,05	2 280 481,06
20	485 695,27	2 280 488,22
21	485 707,01	2 280 496,94
22	485 701,54	2 280 488,96
23	485 696,40	2 280 484,27
19	485 688,05	2 280 481,06
53:05:0110602:3Y38(5)		
24	485 861,71	2 280 587,11
25	485 886,96	2 280 599,56
26	485 877,36	2 280 591,02
27	485 870,09	2 280 587,66
24	485 861,71	2 280 587,11
53:05:0110601:55:3Y39		
1	485 671,62	2 280 495,11
2	485 670,40	2 280 496,60
3	485 675,39	2 280 505,59
4	485 679,36	2 280 508,84
5	485 683,44	2 280 503,42
1	485 671,62	2 280 495,11

53:05:0000000:3Y40		
1	486 209,44	2 280 753,92
2	486 200,83	2 280 749,88
3	486 196,97	2 280 748,06
4	486 192,48	2 280 753,12
5	486 080,25	2 280 696,54
6	486 074,44	2 280 692,16
7	486 038,38	2 280 674,36
8	486 036,57	2 280 679,46
9	486 056,78	2 280 688,95
10	486 181,08	2 280 749,34
11	486 337,82	2 280 827,81
12	486 509,76	2 280 911,27
13	486 511,64	2 280 908,89
14	486 474,01	2 280 900,18
15	486 338,88	2 280 825,02
16	486 206,70	2 280 761,38
1	486 209,44	2 280 753,92
53:05:0110502:3Y41(1)		
1	486 580,42	2 280 944,02
2	486 589,68	2 280 937,45
3	486 594,89	2 280 939,67
4	486 595,48	2 280 947,87
5	486 622,28	2 280 965,29
6	486 590,94	2 280 949,38
7	486 593,96	2 280 940,70
8	486 589,44	2 280 938,70
9	486 586,08	2 280 946,91
1	486 580,42	2 280 944,02
53:05:0110502:3Y41(2)		
10	487 302,78	2 281 288,13
11	487 324,99	2 281 285,07
12	487 355,08	2 281 279,03
13	487 343,98	2 281 274,34
14	487 317,25	2 281 279,56
10	487 302,78	2 281 288,13
53:05:0110502:3Y41(3)		
15	487 556,77	2 281 238,55
16	487 747,16	2 281 202,06
17	487 746,43	2 281 198,98
18	487 608,23	2 281 225,87
15	487 556,77	2 281 238,55
53:05:0110501:3Y42(1)		
1	486 615,53	2 280 996,01
2	486 612,95	2 280 993,95
3	486 617,27	2 280 987,42
4	486 593,27	2 280 975,18
5	486 605,40	2 280 982,07
6	486 606,63	2 280 989,63
1	486 615,53	2 280 996,01
53:05:0110501:3Y42(2)		
7	487 135,42	2 281 244,02
8	487 128,76	2 281 240,63
9	487 125,07	2 281 248,40
10	487 121,90	2 281 247,32
11	487 124,78	2 281 238,48
12	487 119,05	2 281 235,60
13	487 119,68	2 281 246,55
14	487 127,90	2 281 250,31
7	487 135,42	2 281 244,02
53:05:0110501:3Y42(3)		
15	487 321,55	2 281 307,72
16	487 318,65	2 281 308,14
17	487 317,76	2 281 317,45
18	487 313,12	2 281 317,97
19	487 311,36	2 281 309,15
20	487 304,65	2 281 309,48

21	487 309,51	2 281 324,04
22	487 322,07	2 281 323,11
15	487 321,55	2 281 307,72
53:05:0110101:3Y43(1)		
1	487 415,99	2 281 289,24
2	487 395,10	2 281 293,43
3	487 392,44	2 281 297,32
4	487 383,24	2 281 299,02
5	487 379,82	2 281 296,50
6	487 360,80	2 281 300,26
7	487 382,37	2 281 304,60
8	487 398,40	2 281 299,96
1	487 415,99	2 281 289,24
53:05:0110101:3Y43(2)		
9	487 538,09	2 281 264,77
10	487 538,51	2 281 272,97
11	487 530,40	2 281 278,14
12	487 520,24	2 281 268,31
13	487 527,69	2 281 266,82
14	487 533,60	2 281 273,88
15	487 536,64	2 281 272,06
16	487 533,16	2 281 265,73
9	487 538,09	2 281 264,77
53:05:0110101:3Y43(3)		
17	487 653,02	2 281 242,50
18	487 649,96	2 281 252,48
19	487 643,59	2 281 254,97
20	487 635,67	2 281 245,83
21	487 643,22	2 281 244,36
22	487 645,08	2 281 253,09
23	487 648,51	2 281 252,57
24	487 647,17	2 281 243,62
17	487 653,02	2 281 242,50
53:05:0110101:3Y43(4)		
25	487 853,97	2 281 203,45
26	487 855,17	2 281 213,96
27	487 842,72	2 281 214,91
28	487 840,61	2 281 206,09
29	487 846,67	2 281 204,90
30	487 847,57	2 281 213,41
31	487 850,45	2 281 213,20
32	487 850,44	2 281 204,15
25	487 853,97	2 281 203,45
53:05:0110101:3Y43(5)		
33	488 084,84	2 281 157,58
34	488 078,72	2 281 158,80
35	488 080,61	2 281 167,42
36	488 077,05	2 281 168,72
37	488 074,03	2 281 159,85
38	488 068,36	2 281 160,97
39	488 072,92	2 281 170,33
40	488 086,49	2 281 166,18
33	488 084,84	2 281 157,58
53:05:0110101:3Y43(6)		
41	488 253,31	2 281 123,93
42	488 261,15	2 281 122,38
43	488 258,30	2 281 128,31
44	488 261,96	2 281 128,75
45	488 261,63	2 281 129,50
46	488 257,53	2 281 128,71
41	488 253,31	2 281 123,93
53:05:0110101:3Y43(7)		
42	487 881,211	2 281 198,053
43	487 882,250	2 281 203,160
44	487 876,200	2 281 204,240
45	487 875,210	2 281 199,240
42	487 881,211	2 281 198,053

53:05:0110502:3Y44		
1	487 747,16	2 281 202,06
2	487 952,06	2 281 161,73
3	487 950,49	2 281 160,26
4	487 956,72	2 281 158,46
5	487 961,15	2 281 159,76
6	487 968,93	2 281 158,22
7	487 949,35	2 281 146,72
8	487 943,73	2 281 156,74
9	487 942,20	2 281 160,89
10	487 746,43	2 281 198,98
1	487 747,16	2 281 202,06
53:05:0110110:3Y45		
1	488 277,12	2 281 119,33
2	488 269,95	2 281 131,09
3	488 261,63	2 281 129,50
4	488 261,96	2 281 128,75
5	488 264,14	2 281 129,02
6	488 268,18	2 281 120,98
1	488 277,12	2 281 119,33
53:05:0110104:3Y46(1)		
1	488 203,71	2 281 103,10
2	488 203,79	2 281 109,06
3	488 213,36	2 281 109,69
4	488 201,30	2 281 112,20
5	488 200,43	2 281 103,69
6	488 197,09	2 281 103,95
7	488 196,87	2 281 113,12
8	488 098,30	2 281 132,57
9	488 188,65	2 281 112,70
10	488 189,32	2 281 104,55
1	488 203,71	2 281 103,10
53:05:0110104:3Y46(2)		
11	488 382,45	2 281 076,27
12	488 376,29	2 281 069,44
13	488 375,51	2 281 053,91
14	488 367,86	2 281 054,04
15	488 366,56	2 281 059,89
16	488 362,33	2 281 078,96
17	488 361,94	2 281 080,71
18	488 363,71	2 281 080,33
19	488 366,79	2 281 074,78
20	488 370,53	2 281 074,34
21	488 368,57	2 281 079,28
11	488 382,45	2 281 076,27
53:05:0110104:3Y46(3)		
22	488 459,88	2 281 063,80
23	488 423,81	2 281 070,35
24	488 422,10	2 281 067,67
25	488 424,49	2 281 067,15
26	488 425,15	2 281 064,05
27	488 514,14	2 281 044,61
28	488 522,89	2 281 040,32
29	488 525,30	2 281 039,98
30	488 524,88	2 281 045,24
31	488 519,29	2 281 045,95
32	488 459,03	2 281 059,66
22	488 459,88	2 281 063,80
53:05:0110104:3Y47		
1	488 302,83	2 281 094,70
2	488 286,28	2 281 098,43
3	488 285,75	2 281 095,37
4	488 285,44	2 281 092,73
5	488 302,64	2 281 088,71
6	488 302,75	2 281 092,23
1	488 302,83	2 281 094,70
53:05:0110104:35:3Y48		

1	488 362,33	2 281 078,96
2	488 361,94	2 281 080,71
3	488 343,62	2 281 084,69
1	488 362,33	2 281 078,96
53:05:0110104:37:3Y49		
1	488 382,45	2 281 076,27
2	488 377,72	2 281 071,03
3	488 425,15	2 281 064,05
4	488 424,49	2 281 067,15
5	488 422,10	2 281 067,67
1	488 382,45	2 281 076,27
53:05:0110102:3Y50(1)		
1	488 351,35	2 281 105,38
2	488 344,37	2 281 106,84
3	488 342,16	2 281 116,39
4	488 339,55	2 281 116,30
5	488 339,86	2 281 107,75
6	488 336,45	2 281 108,38
7	488 336,74	2 281 116,51
8	488 346,02	2 281 117,21
1	488 351,35	2 281 105,38
53:05:0110102:3Y50(2)		
9	488 584,17	2 281 056,17
10	488 555,28	2 281 056,87
11	488 527,49	2 281 065,19
12	488 502,22	2 281 069,69
13	488 522,71	2 281 070,58
14	488 553,98	2 281 068,47
9	488 584,17	2 281 056,17
53:05:0110102:3Y50(3)		
15	488 665,49	2 281 055,02
16	488 665,58	2 281 059,86
17	488 680,16	2 281 054,90
18	488 667,39	2 281 054,59
19	488 621,54	2 281 055,26
20	488 623,29	2 281 056,50
21	488 650,99	2 281 055,05
15	488 665,49	2 281 055,02
53:05:0110102:3Y50(4)		
22	488 710,14	2 281 053,88
23	488 710,37	2 281 060,62
24	488 720,76	2 281 060,66
25	488 720,77	2 281 053,52
22	488 710,14	2 281 053,88
53:05:0110102:3Y50(5)		
26	488 839,24	2 281 049,87
27	488 845,47	2 281 049,76
28	488 845,90	2 281 052,23
29	488 845,90	2 281 052,23
26	488 839,24	2 281 049,87
53:05:0110102:140:3Y51		
1	488 665,49	2 281 055,02
2	488 665,58	2 281 059,86
3	488 652,44	2 281 064,32
4	488 633,80	2 281 063,95
5	488 623,29	2 281 056,50
6	488 650,99	2 281 055,05
1	488 665,49	2 281 055,02
53:05:0110105:29:3Y52		
1	488 607,30	2 281 039,68
2	488 627,47	2 281 040,09
3	488 627,49	2 281 038,18
1	488 607,30	2 281 039,68
53:05:0110105:3Y53(1)		
1	488 524,88	2 281 045,24
2	488 525,30	2 281 039,98
3	488 534,68	2 281 038,65

4	488 542,06	2 281 043,07
1	488 524,88	2 281 045,24
53:05:0110105:3Y53(2)		
5	488 571,55	2 281 040,07
6	488 583,19	2 281 039,97
7	488 585,66	2 281 035,32
8	488 599,52	2 281 034,94
9	488 601,42	2 281 039,40
10	488 607,30	2 281 039,68
11	488 601,99	2 281 037,73
12	488 598,69	2 281 030,97
13	488 582,29	2 281 031,69
5	488 571,55	2 281 040,07
53:05:0110105:3Y53(3)		
14	488 627,47	2 281 040,09
15	488 627,49	2 281 038,18
16	488 646,17	2 281 037,83
14	488 627,47	2 281 040,09
53:05:0110105:3Y53(4)		
17	488 718,61	2 281 034,68
18	488 721,86	2 281 034,55
19	488 722,24	2 281 025,51
20	488 719,13	2 281 025,80
17	488 718,61	2 281 034,68
53:05:0110106:23:3Y54		
1	488 885,99	2 281 027,81
2	488 886,03	2 281 030,16
3	488 731,20	2 281 033,32
4	488 728,67	2 281 024,91
5	488 730,78	2 281 024,71
6	488 734,91	2 281 032,98
7	488 839,43	2 281 027,60
8	488 844,34	2 281 023,98
9	488 859,46	2 281 026,68
1	488 885,99	2 281 027,81
53:05:0110106:3Y55		
1	489 007,29	2 281 028,43
2	489 007,36	2 281 029,96
3	489 006,99	2 281 029,98
4	488 971,34	2 281 026,97
5	488 886,03	2 281 030,16
6	488 885,99	2 281 027,81
7	488 951,88	2 281 027,28
8	488 951,57	2 281 020,66
9	488 963,09	2 281 020,91
10	488 979,20	2 281 026,07
11	489 005,73	2 281 028,56
1	489 007,29	2 281 028,43
53:05:0110103:3Y56(1)		
1	488 854,20	2 281 052,14
2	488 845,90	2 281 052,23
3	488 845,47	2 281 049,76
4	488 861,48	2 281 049,48
1	488 854,20	2 281 052,14
53:05:0110103:3Y56(2)		
5	488 984,71	2 281 047,84
6	488 960,90	2 281 048,31
7	488 968,21	2 281 052,20
8	488 978,29	2 281 052,01
5	488 984,71	2 281 047,84
53:05:0110103:3Y56(3)		
9	489 134,15	2 281 043,08
10	489 133,00	2 281 055,23
11	489 124,57	2 281 055,74
12	489 121,47	2 281 045,46
13	489 127,12	2 281 045,44
14	489 127,95	2 281 054,51

15	489 131.23	2 281 054.46
9	489 134.15	2 281 043.08
53:05:0110103:3Y56(4)		
16	489 395.83	2 281 041.26
17	489 372.59	2 281 038.26
18	489 353.71	2 281 038.94
19	489 371.04	2 281 039.79
20	489 373.47	2 281 044.28
21	489 383.38	2 281 044.31
22	489 385.53	2 281 041.13
16	489 395.83	2 281 041.26
53:05:0110103:3Y56(5)		
23	489 520.37	2 281 044.54
24	489 526.79	2 281 043.43
25	489 526.32	2 281 038.78
26	489 518.58	2 281 038.78
23	489 520.37	2 281 044.54
53:05:0110107:1:3Y57		
1	489 044.89	2 281 025.41
2	489 044.84	2 281 027.25
3	489 007.99	2 281 028.93
4	489 007.99	2 281 028.38
1	489 044.89	2 281 025.41
53:05:0110107:176:3Y58		
1	489 141.68	2 281 021.14
2	489 137.21	2 281 024.86
3	489 128.80	2 281 027.47
4	489 105.64	2 281 027.68
5	489 105.20	2 281 022.93
1	489 141.68	2 281 021.14
53:05:0110107:177:3Y59		
1	489 177.33	2 281 023.69
2	489 177.34	2 281 021.52
3	489 141.68	2 281 021.14
4	489 144.62	2 281 025.93
1	489 177.33	2 281 023.69
53:05:0110107:27:3Y60		
1	489 177.33	2 281 023.69
2	489 177.34	2 281 021.52
3	489 209.60	2 281 022.39
1	489 177.33	2 281 023.69
53:05:0110107:3Y61(1)		
1	489 007,290	2 281 028,430
2	489 007,360	2 281 029,960
3	489 045,820	2 281 028,210
4	489 105,640	2 281 027,680
5	489 105,200	2 281 022,930
6	489 046,650	2 281 025,270
7	489 044,890	2 281 025,410
8	489 044,840	2 281 027,250
9	489 007,990	2 281 028,930
10	489 007,990	2 281 028,380
1	489 007,290	2 281 028,430
53:05:0110107:3Y61(2)		
11	489 144,620	2 281 025,930
12	489 141,680	2 281 021,140
13	489 137,210	2 281 024,860
14	489 128,800	2 281 027,470
15	489 134,880	2 281 027,420
11	489 144,620	2 281 025,930
53:05:0110107:3Y61(3)		
16	489 209,600	2 281 022,390
17	489 212,930	2 281 021,380
18	489 216,070	2 281 015,610
19	489 216,480	2 281 014,130
20	489 225,590	2 281 013,230
21	489 229,740	2 281 021,910

22	489 222,620	2 281 022,810
23	489 224,790	2 281 014,890
24	489 220,290	2 281 014,570
25	489 217,150	2 281 022,830
16	489 209,600	2 281 022,390
53:05:0110107:3Y61(4)		
26	489 370,550	2 281 021,180
27	489 382,650	2 281 021,560
28	489 389,150	2 281 021,360
29	489 381,900	2 281 016,680
30	489 374,450	2 281 017,160
26	489 370,550	2 281 021,180
53:05:0110107:3Y61(5)		
31	489 505,640	2 281 017,850
32	489 514,480	2 281 017,580
33	489 517,250	2 281 008,270
34	489 520,160	2 281 008,480
35	489 518,820	2 281 017,450
36	489 526,130	2 281 017,370
37	489 523,330	2 281 008,460
38	489 516,380	2 281 006,720
31	489 505,640	2 281 017,850
53:05:0110103:26:3Y62		
1	489 172,020	2 281 041,160
2	489 172,120	2 281 045,110
3	489 134,150	2 281 043,080
1	489 172,020	2 281 041,160
53:05:0000000:3Y63(1)		
1	489 533,940	2 281 038,810
2	489 530,410	2 281 038,840
3	489 528,770	2 281 043,090
4	489 534,280	2 281 042,140
1	489 533,940	2 281 038,810
53:05:0000000:3Y63(2)		
5	489 977,140	2 281 031,140
6	490 029,440	2 281 037,930
7	490 083,390	2 281 040,890
8	490 049,210	2 281 035,330
5	489 977,140	2 281 031,140
53:05:0000000:3Y63(3)		
9	490 011,560	2 281 011,690
10	490 022,760	2 281 012,540
11	490 020,450	2 281 005,840
12	490 014,010	2 281 005,460
9	490 011,560	2 281 011,690
53:05:0000000:3Y63(4)		
13	490 188,510	2 281 043,200
14	490 168,460	2 281 041,370
15	490 087,700	2 281 017,130
16	490 047,120	2 281 014,380
17	490 082,070	2 281 020,710
18	490 188,210	2 281 047,950
19	490 226,130	2 281 049,950
20	490 248,070	2 281 048,630
21	490 231,410	2 281 047,110
13	490 188,510	2 281 043,200
53:05:0000000:3Y63(5)		
22	490 231,730	2 281 071,240
23	490 250,700	2 281 072,970
24	490 333,510	2 281 046,740
25	490 388,920	2 281 022,900
26	490 346,570	2 281 034,530
27	490 267,930	2 281 063,480
22	490 231,730	2 281 071,240
53:03:0726001:36:3Y64		
1	491 045,980	2 281 060,570
2	491 045,370	2 281 057,630

3	491 039,780	2 281 056,910
4	491 040,400	2 281 059,950
1	491 045,980	2 281 060,570
53:03:0000000:3Y65		
1	492 649,320	2 281 618,010
2	492 649,440	2 281 616,520
3	492 639,840	2 281 608,580
4	492 513,010	2 281 525,910
5	492 638,580	2 281 609,750
6	492 649,220	2 281 618,870
1	492 649,320	2 281 618,010
53:03:0728001:3Y66(1)		
1	492 649,320	2 281 618,010
2	492 649,440	2 281 616,520
3	492 658,980	2 281 624,420
4	492 675,890	2 281 638,500
5	492 692,310	2 281 661,400
6	492 714,890	2 281 712,340
7	492 723,230	2 281 710,860
8	492 727,880	2 281 722,970
9	492 721,600	2 281 725,220
10	492 727,310	2 281 755,250
11	492 717,010	2 281 721,670
12	492 725,320	2 281 717,800
13	492 724,200	2 281 714,850
14	492 715,760	2 281 717,610
15	492 710,460	2 281 706,830
16	492 690,530	2 281 662,210
17	492 672,900	2 281 639,180
18	492 655,490	2 281 624,250
19	492 649,220	2 281 618,870
1	492 649,320	2 281 618,010
53:03:0728001:3Y66(2)		
20	492 695,720	2 281 726,610
21	492 674,370	2 281 671,330
22	492 659,330	2 281 655,370
23	492 642,150	2 281 641,170
24	492 657,010	2 281 656,140
25	492 678,050	2 281 686,140
26	492 697,980	2 281 738,300
27	492 710,500	2 281 801,330
28	492 711,080	2 281 817,100
29	492 703,580	2 281 822,410
30	492 704,240	2 281 833,170
31	492 710,570	2 281 837,280
32	492 716,390	2 281 896,800
33	492 711,670	2 281 895,370
34	492 708,190	2 281 908,130
35	492 718,430	2 281 913,150
36	492 732,560	2 281 945,700
37	492 756,830	2 281 987,390
38	492 755,340	2 281 998,890
39	492 767,440	2 282 023,400
40	492 778,720	2 282 025,730
41	492 815,100	2 282 094,460
42	492 820,090	2 282 097,080
43	492 727,080	2 281 926,860
44	492 720,140	2 281 908,030
45	492 716,080	2 281 887,440
46	492 711,800	2 281 801,030
47	492 706,030	2 281 760,900
20	492 695,720	2 281 726,610
53:03:0728001:3Y66(3)		
48	492 740,800	2 281 881,770
49	492 754,980	2 281 926,860
50	492 774,250	2 281 963,240
51	492 816,500	2 282 042,990

52	492 848,250	2 282 099,400
53	492 846,880	2 282 100,220
54	492 815,310	2 282 043,810
55	492 746,800	2 281 917,060
56	492 741,120	2 281 901,370
57	492 737,800	2 281 883,890
58	492 733,700	2 281 798,860
48	492 740,800	2 281 881,770
53:03:0728001:3Y66(4)		
59	492 671,170	2 281 894,650
60	492 669,200	2 281 893,860
61	492 671,470	2 281 888,110
62	492 673,440	2 281 888,900
59	492 671,170	2 281 894,650
53:03:0728001:3Y66(5)		
63	492 632,236	2 281 874,390
64	492 628,215	2 281 878,280
65	492 626,345	2 281 878,388
66	492 625,561	2 281 872,822
67	492 626,928	2 281 871,540
68	492 632,306	2 281 872,266
63	492 632,236	2 281 874,390
53:03:0728001:3Y66(6)		
69	492 578,847	2 281 864,245
70	492 561,481	2 281 860,669
71	492 561,841	2 281 858,921
72	492 579,225	2 281 862,409
69	492 578,847	2 281 864,245
53:03:0726001:3Y67(1)		
1	492 820,090	2 282 097,080
2	492 815,100	2 282 094,460
3	492 816,640	2 282 097,360
4	492 848,750	2 282 149,530
5	492 827,860	2 282 111,300
1	492 820,090	2 282 097,080
53:03:0726001:3Y67(2)		
6	491 641,860	2 285 244,520
7	491 648,650	2 285 247,370
8	491 651,160	2 285 199,910
9	491 666,080	2 285 160,710
10	491 695,820	2 285 119,220
11	491 661,930	2 285 162,070
12	491 649,400	2 285 202,760
13	491 648,100	2 285 239,450
14	491 643,920	2 285 239,090
6	491 641,860	2 285 244,520
53:03:0726001:3Y67(3)		
15	491 647,870	2 285 257,880
16	491 638,320	2 285 253,870
17	491 636,880	2 285 257,670
18	491 646,860	2 285 263,870
15	491 647,870	2 285 257,880
53:03:0726001:33:3Y68		
1	491 641,860	2 285 244,520
2	491 652,130	2 285 248,830
3	491 650,970	2 285 259,180
4	491 638,320	2 285 253,870
1	491 641,860	2 285 244,520
53:03:0725001:3Y69		
1	492 848,250	2 282 099,400
2	492 846,880	2 282 100,220
3	492 871,480	2 282 148,210
4	492 883,230	2 282 199,910
5	492 879,400	2 282 232,670
6	492 794,290	2 282 548,890
7	492 783,100	2 282 596,280
8	492 784,970	2 282 644,400

9	492 790,960	2 282 662,400
10	492 786,510	2 282 644,290
11	492 784,940	2 282 596,530
12	492 807,070	2 282 535,990
13	492 851,390	2 282 379,790
14	492 849,860	2 282 355,420
15	492 863,670	2 282 298,590
16	492 883,690	2 282 230,470
17	492 886,090	2 282 200,560
18	492 882,550	2 282 168,170
1	492 848,250	2 282 099,400
53:03:0726001:31:3Y70		
1	492 768,550	2 282 659,510
2	492 770,570	2 282 658,210
3	492 768,380	2 282 646,580
4	492 765,480	2 282 593,310
5	492 831,270	2 282 357,500
6	492 823,390	2 282 356,330
7	492 817,750	2 282 369,270
8	492 805,740	2 282 395,550
9	492 791,840	2 282 444,440
10	492 793,820	2 282 464,260
11	492 766,800	2 282 570,440
12	492 761,730	2 282 613,770
1	492 768,550	2 282 659,510
53:03:0716001:3Y71(1)		
1	492 840,960	2 283 004,360
2	492 860,900	2 282 941,250
3	492 858,650	2 282 864,730
4	492 856,090	2 282 857,070
5	492 857,550	2 282 867,020
6	492 855,810	2 282 933,520
1	492 840,960	2 283 004,360
53:03:0716001:3Y71(2)		
7	492 856,570	2 283 227,580
8	492 825,470	2 283 068,880
9	492 823,690	2 283 076,320
10	492 826,570	2 283 119,570
11	492 850,920	2 283 216,440
7	492 856,570	2 283 227,580
53:03:0716001:3Y71(3)		
12	492 999,280	2 283 448,650
13	492 951,510	2 283 350,760
14	492 927,560	2 283 322,460
12	492 999,280	2 283 448,650
53:03:0716001:3Y71(4)		
15	493 024,020	2 283 550,300
16	493 025,390	2 283 502,160
17	493 002,170	2 283 454,580
18	493 019,200	2 283 502,830
19	493 017,270	2 283 544,570
20	493 016,340	2 283 564,750
21	492 994,420	2 283 612,350
15	493 024,020	2 283 550,300
53:03:0716001:3Y71(5)		
22	492 818,190	2 283 879,730
23	492 744,400	2 283 947,340
24	492 798,480	2 283 901,790
22	492 818,190	2 283 879,730
53:03:0716001:3Y71(6)		
25	492 163,500	2 284 604,670
26	492 003,760	2 284 743,930
27	492 043,200	2 284 701,360
28	492 146,100	2 284 612,320
29	492 282,050	2 284 508,240
30	492 373,780	2 284 438,010
31	492 415,270	2 284 384,800

32	492 389,590	2 284 425,250
33	492 372,170	2 284 444,290
34	492 283,770	2 284 510,930
25	492 163,500	2 284 604,670
53:03:0716001:3Y71(7)		
35	491 837,630	2 284 994,890
36	491 781,090	2 285 053,020
37	491 720,300	2 285 122,260
38	491 684,820	2 285 172,310
39	491 673,040	2 285 202,800
40	491 670,200	2 285 257,350
41	491 676,420	2 285 203,060
42	491 686,600	2 285 173,690
43	491 721,870	2 285 123,550
44	491 782,160	2 285 054,700
35	491 837,630	2 284 994,890
53:03:0716001:3Y71(8)		
45	491 622,790	2 285 367,200
46	491 624,370	2 285 366,970
47	491 659,520	2 285 321,610
48	491 673,790	2 285 317,820
49	491 674,760	2 285 307,820
50	491 661,600	2 285 300,550
51	491 658,740	2 285 307,900
52	491 664,070	2 285 308,050
53	491 664,810	2 285 313,130
54	491 655,790	2 285 315,500
55	491 633,890	2 285 353,770
45	491 622,790	2 285 367,200
53:03:0735001:3Y72(1)		
1	491 622,790	2 285 367,200
2	491 624,370	2 285 366,970
3	491 607,980	2 285 389,690
4	491 607,850	2 285 389,840
5	491 606,490	2 285 389,040
6	491 577,870	2 285 419,330
7	491 505,690	2 285 460,330
8	491 458,770	2 285 485,020
9	491 492,080	2 285 465,000
10	491 560,330	2 285 426,480
11	491 580,750	2 285 413,510
12	491 608,760	2 285 384,160
1	491 622,790	2 285 367,200
53:03:0735001:3Y72(2)		
13	491 349,800	2 285 676,430
14	491 383,400	2 285 708,700
15	491 417,190	2 285 739,650
16	491 463,960	2 285 784,240
17	491 467,510	2 285 783,120
18	491 470,250	2 285 785,670
19	491 472,100	2 285 780,340
20	491 469,560	2 285 779,060
21	491 467,050	2 285 781,580
22	491 448,480	2 285 765,790
23	491 415,750	2 285 734,060
24	491 386,100	2 285 709,320
25	491 387,550	2 285 707,164
26	491 379,645	2 285 701,691
27	491 350,700	2 285 675,620
28	491 313,520	2 285 647,710
29	491 300,550	2 285 634,060
30	491 298,770	2 285 632,990
31	491 295,450	2 285 638,500
32	491 275,390	2 285 626,790
33	491 265,994	2 285 620,690
34	491 250,990	2 285 610,950
35	491 237,290	2 285 602,290

36	491 234,120	2 285 597,820
37	491 233,970	2 285 596,670
38	491 234,620	2 285 591,290
39	491 249,550	2 285 569,100
40	491 254,170	2 285 565,240
41	491 302,020	2 285 524,290
42	491 305,660	2 285 523,080
43	491 312,660	2 285 518,050
44	491 341,280	2 285 511,340
45	491 379,550	2 285 509,090
46	491 427,560	2 285 500,780
47	491 447,320	2 285 491,820
48	491 425,750	2 285 499,970
49	491 378,870	2 285 505,680
50	491 319,990	2 285 513,340
51	491 299,870	2 285 519,990
52	491 251,260	2 285 562,900
53	491 238,630	2 285 580,940
54	491 232,090	2 285 592,700
55	491 233,230	2 285 599,540
56	491 240,060	2 285 607,130
57	491 292,080	2 285 637,130
58	491 323,980	2 285 658,010
13	491 349,800	2 285 676,430
53:03:0735001:3Y72(3)		
59	491 406,580	2 285 482,390
60	491 414,590	2 285 470,020
61	491 419,250	2 285 469,660
62	491 425,830	2 285 477,480
63	491 419,090	2 285 479,690
64	491 418,760	2 285 470,790
65	491 414,960	2 285 471,020
66	491 414,090	2 285 480,820
59	491 406,580	2 285 482,390
53:03:0735001:3Y72(4)		
67	491 282,270	2 285 513,770
68	491 300,200	2 285 502,560
69	491 300,640	2 285 492,910
70	491 290,470	2 285 488,650
71	491 285,320	2 285 498,950
72	491 285,040	2 285 498,510
67	491 282,270	2 285 513,770
53:03:0735001:3Y72(5)		
73	491 277,760	2 285 643,230
74	491 242,910	2 285 623,270
75	491 228,290	2 285 613,770
76	491 215,890	2 285 603,740
77	491 206,030	2 285 593,900
78	491 207,630	2 285 589,670
79	491 219,940	2 285 592,620
80	491 206,690	2 285 587,130
81	491 204,170	2 285 595,850
82	491 224,610	2 285 612,070
83	491 240,560	2 285 623,840
84	491 271,850	2 285 642,250
85	491 274,950	2 285 653,050
86	491 276,410	2 285 653,570
73	491 277,760	2 285 643,230
53:03:0735001:3Y72(6)		
87	491 291,940	2 285 650,620
88	491 284,360	2 285 646,660
89	491 283,130	2 285 655,950
90	491 285,010	2 285 656,620
91	491 288,080	2 285 651,720
92	491 289,470	2 285 652,890
87	491 291,940	2 285 650,620
53:03:0735001:3Y72(7)		

93	491 472,510	2 285 787,760
94	491 476,640	2 285 791,600
95	491 481,850	2 285 796,430
96	491 481,320	2 285 790,620
97	491 475,160	2 285 784,940
98	491 476,110	2 285 782,370
99	491 474,660	2 285 781,640
93	491 472,510	2 285 787,760
53:03:0735001:3Y72(8)		
100	491 367,310	2 285 714,900
101	491 358,810	2 285 721,720
102	491 356,330	2 285 719,200
103	491 364,360	2 285 712,250
104	491 359,960	2 285 708,140
105	491 352,260	2 285 716,080
106	491 360,930	2 285 724,720
107	491 369,340	2 285 718,280
108	491 381,350	2 285 728,530
109	491 378,060	2 285 732,460
110	491 386,780	2 285 741,340
111	491 391,770	2 285 738,270
112	491 442,520	2 285 782,160
113	491 441,410	2 285 786,230
114	491 454,070	2 285 797,070
115	491 458,990	2 285 797,600
116	491 473,260	2 285 809,670
117	491 481,830	2 285 814,750
118	491 407,890	2 285 751,420
100	491 367,310	2 285 714,900
53:03:0735001:3Y72(9)		
119	491 586,260	2 285 888,190
120	491 610,650	2 285 905,980
121	491 612,350	2 285 903,540
122	491 595,230	2 285 891,750
123	491 588,310	2 285 885,300
119	491 586,260	2 285 888,190
53:03:0735001:3Y72(10)		
124	491 921,060	2 285 963,180
125	491 973,520	2 285 999,220
126	492 006,140	2 286 014,290
127	492 019,840	2 286 013,490
128	492 006,550	2 286 010,630
129	491 994,560	2 286 008,450
130	491 961,040	2 285 989,710
131	491 961,570	2 285 975,390
132	491 950,440	2 285 974,700
133	491 950,230	2 285 981,250
124	491 921,060	2 285 963,180
53:03:0735001:3Y72(11)		
134	491 910,680	2 285 982,660
135	491 876,020	2 285 973,990
136	491 917,610	2 285 987,920
137	491 963,770	2 286 023,860
138	491 967,070	2 286 026,430
139	491 974,870	2 286 028,640
140	491 969,080	2 286 037,810
141	491 976,450	2 286 042,900
142	491 990,070	2 286 030,500
143	491 975,250	2 286 024,780
144	491 967,690	2 286 026,050
145	491 964,220	2 286 023,270
146	491 968,040	2 286 021,110
134	491 910,680	2 285 982,660
53:03:0735001:3Y72(12)		
147	492 094,140	2 285 997,590
148	492 093,690	2 286 000,590
149	492 090,370	2 286 000,620

147	492 094,140	2 285 997,590
53:03:0735001:3Y72(13)		
150	491 491,610	2 285 805,490
151	491 503,670	2 285 817,070
152	491 521,740	2 285 834,420
153	491 534,030	2 285 842,650
154	491 521,670	2 285 832,960
155	491 504,360	2 285 816,350
150	491 491,610	2 285 805,490
53:03:0735001:3Y72(14)		
156	491 636,040	2 285 920,810
157	491 636,480	2 285 920,170
158	491 644,410	2 285 923,460
156	491 636,040	2 285 920,810
53:03:0735001:3Y72(15)		
159	491 803,988	2 285 971,650
160	491 804,809	2 285 985,253
161	491 798,072	2 285 985,717
162	491 797,214	2 285 971,471
159	491 803,992	2 285 971,687
53:03:0726001:30:3Y73		
1	492 192,410	2 284 550,290
2	492 009,240	2 284 709,130
3	492 108,660	2 284 614,850
1	492 192,410	2 284 550,290
53:03:0735001:81:3Y74		
1	491 577,870	2 285 419,330
2	491 606,490	2 285 389,040
3	491 607,850	2 285 389,840
4	491 590,150	2 285 409,330
1	491 577,870	2 285 419,330
53:03:0735001:400:3Y75		
1	491 298,770	2 285 632,990
2	491 295,450	2 285 638,500
3	491 275,390	2 285 626,790
4	491 276,170	2 285 625,510
5	491 288,680	2 285 626,960
1	491 298,770	2 285 632,990
E.3. 53:03:0000000:150		
53:03:0735001:83:3Y76		
1	491 284,360	2 285 646,660
2	491 277,760	2 285 643,230
3	491 276,410	2 285 653,570
4	491 283,130	2 285 655,950
1	491 284,360	2 285 646,660
53:03:0735001:18:3Y77		
1	491 336,100	2 285 686,850
2	491 333,560	2 285 681,980
3	491 322,150	2 285 671,700
4	491 319,020	2 285 669,430
5	491 314,460	2 285 669,470
6	491 309,510	2 285 666,070
7	491 306,530	2 285 660,890
8	491 291,940	2 285 650,620
9	491 289,470	2 285 652,890
10	491 301,340	2 285 662,880
11	491 300,540	2 285 670,610
12	491 313,430	2 285 679,610
13	491 318,710	2 285 677,040
1	491 336,100	2 285 686,850
53:03:0735001:39:3Y78		
1	491 386,100	2 285 709,320
2	491 387,550	2 285 707,164
3	491 393,722	2 285 715,679
1	491 386,100	2 285 709,320
53:03:0735001:403:3Y79		
1	491 470,250	2 285 785,670

2	491 472,510	2 285 787,760
3	491 474,660	2 285 781,640
4	491 472,100	2 285 780,340
1	491 470,250	2 285 785,670
53:03:0735001:49:3Y80		
1	491 521,670	2 285 832,960
2	491 522,250	2 285 832,280
3	491 504,360	2 285 816,350
1	491 521,670	2 285 832,960
53:03:0735001:50:3Y81		
1	491 521,670	2 285 832,960
2	491 522,250	2 285 832,280
3	491 534,030	2 285 842,650
1	491 521,670	2 285 832,960
53:03:0735001:51:3Y82		
1	491 549,210	2 285 855,870
2	491 549,200	2 285 857,530
3	491 571,660	2 285 876,790
4	491 586,260	2 285 888,190
5	491 588,310	2 285 885,300
6	491 567,330	2 285 871,050
1	491 549,210	2 285 855,870
53:03:0735001:186:3Y83		
1	491 481,830	2 285 814,750
2	491 480,790	2 285 816,030
3	491 473,260	2 285 809,670
1	491 481,830	2 285 814,750
53:03:0735001:412:3Y84		
1	491 504,030	2 285 834,680
2	491 481,830	2 285 814,750
3	491 480,790	2 285 816,030
4	491 502,880	2 285 835,870
1	491 504,030	2 285 834,680
53:03:0735001:411:3Y85		

1	491 516,130	2 285 847,760
2	491 514,210	2 285 843,820
3	491 504,030	2 285 834,680
4	491 502,880	2 285 835,870
1	491 516,130	2 285 847,760
53:03:0735001:4:3Y86		
1	491 550,650	2 285 876,200
2	491 522,400	2 285 851,410
3	491 516,860	2 285 848,480
1	491 550,650	2 285 876,200
53:03:0735001:102:3Y87		
1	491 636,480	2 285 920,170
2	491 636,040	2 285 920,810
3	491 610,650	2 285 905,980
4	491 612,350	2 285 903,540
1	491 636,480	2 285 920,170
53:03:0716001:3Y88(1)		
1	492 094,140	2 285 997,590
2	492 093,690	2 286 000,590
3	492 105,300	2 286 000,490
4	492 128,660	2 286 004,250
5	492 112,000	2 285 999,300
6	492 106,920	2 285 993,930
7	492 096,060	2 285 996,050
1	492 094,140	2 285 997,590
53:03:0716001:3Y88(2)		
8	494 417,460	2 288 129,180
9	494 412,710	2 288 120,470
10	494 429,800	2 288 112,230
11	494 564,710	2 288 370,610
12	494 562,410	2 288 372,700
13	494 444,130	2 288 144,890
14	494 433,440	2 288 138,590
8	494 417,460	2 288 129,180

53:03:0716001:3Y88(3)		
15	494 475,120	2 288 254,840
16	494 495,420	2 288 291,360
17	494 426,230	2 288 158,130
15	494 475,120	2 288 254,840
53:03:0744001:3Y89		
18	494 540,750	2 288 384,690
19	494 475,120	2 288 254,840
20	494 495,420	2 288 291,360
21	494 543,160	2 288 383,270
18	494 540,750	2 288 384,690
53:03:0735001:34:3Y90		
1	491 275,390	2 285 626,790
2	491 276,170	2 285 625,510
3	491 265,994	2 285 620,690
1	491 275,390	2 285 626,790
E.3.53:03:0000000:49		
53:03:0716001:13:3Y91		
1	492 890,600	2 287 261,500
2	492 891,640	2 287 267,310
3	492 885,800	2 287 268,360
4	492 884,760	2 287 262,530
1	492 890,600	2 287 261,500
53:05:0110602:3Y92		
1	485 059,607	2 279 952,226
2	485 071,283	2 279 965,442
3	485 069,895	2 279 966,701
4	485 059,597	2 279 955,043
5	485 056,588	2 279 957,668
6	485 055,644	2 279 955,673
1	485 059,607	2 279 952,226

Таблица № 2 (продолжение)

Перечень координат характерных точек образуемых земельных участков в срочное пользование для строительства автомобильной дороги

№ точки	Координата X	Координата Y
53:05:0161501:3Y1		
1	476 318,120	2 270 944,870
2	476 318,470	2 270 934,870
3	476 338,510	2 270 935,570
4	476 348,480	2 270 927,790
5	476 347,730	2 270 941,050
6	476 341,800	2 270 945,680
1	476 318,120	2 270 944,870
7	476 322,180	2 270 941,000
8	476 341,020	2 270 941,760
9	476 341,130	2 270 939,630
10	476 322,310	2 270 938,880
7	476 322,180	2 270 941,000
53:05:0161403:3Y2		
1	477 048,670	2 272 025,190

2	477 055,200	2 272 037,160
3	477 051,120	2 272 044,410
4	477 043,030	2 272 027,960
1	477 048,670	2 272 025,190
5	477 050,480	2 272 037,980
6	477 052,180	2 272 037,190
7	477 047,330	2 272 027,050
8	477 045,630	2 272 027,840
5	477 050,480	2 272 037,980
53:05:0110602:3Y3		
1	485 069,463	2 279 972,302
2	485 059,160	2 279 960,719
3	485 055,443	2 279 964,013
4	485 051,463	2 279 954,176
5	485 060,012	2 279 946,616
6	485 076,922	2 279 965,642
1	485 069,463	2 279 972,302
7	485 059,607	2 279 952,226
8	485 055,644	2 279 955,673

9	485 056,588	2 279 957,668
10	485 059,597	2 279 955,043
11	485 069,895	2 279 966,701
12	485 071,283	2 279 965,442
7	485 059,607	2 279 952,226
53:03:0728001:3Y4		
1	492 554,830	2 281 863,570
2	492 556,800	2 281 853,760
3	492 628,330	2 281 868,130
4	492 674,100	2 281 884,740
5	492 709,680	2 281 902,660
6	492 708,190	2 281 908,130
7	492 716,390	2 281 918,080
8	492 670,890	2 281 896,190
9	492 625,215	2 281 879,661
1	492 554,830	2 281 863,570
10	492 625,560	2 281 872,820
11	492 626,340	2 281 878,390
12	492 628,220	2 281 878,280
13	492 632,240	2 281 874,390

14	492 632,310	2 281 872,270
15	492 626,930	2 281 871,540
10	492 625,560	2 281 872,820
16	492 578,850	2 281 864,240
17	492 579,230	2 281 862,410
18	492 561,840	2 281 858,920
19	492 561,480	2 281 860,670
16	492 578,850	2 281 864,240
20	492 669,200	2 281 893,860
21	492 671,170	2 281 894,650
22	492 673,440	2 281 888,900
23	492 671,470	2 281 888,110
20	492 669,200	2 281 893,860
53:03:000000:222/ 53:03:0725001:9:3У5		
1	492 848,250	2 282 099,400
2	492 860,790	2 282 091,880

3	492 829,210	2 282 036,760
4	492 863,610	2 282 007,920
5	493 025,790	2 282 015,360
6	493 117,570	2 282 039,870
7	493 127,220	2 282 071,850
8	493 075,000	2 282 101,700
9	493 092,180	2 282 177,400
10	493 081,560	2 282 218,980
11	493 104,040	2 282 259,480
12	493 045,500	2 282 352,230
13	493 008,160	2 282 360,760
14	492 991,160	2 282 403,420
15	492 958,080	2 282 395,960
16	492 947,420	2 282 407,680
17	492 930,470	2 282 486,580
18	492 899,520	2 282 483,380
19	492 895,300	2 282 511,100
20	492 844,100	2 282 514,300
21	492 813,260	2 282 586,800

22	492 813,320	2 282 627,310
23	492 791,900	2 282 660,870
24	492 786,510	2 282 644,290
25	492 784,940	2 282 596,530
26	492 807,070	2 282 535,990
27	492 891,710	2 282 237,650
28	492 882,550	2 282 168,170
1	492 848,250	2 282 099,400
29	493 000,310	2 282 099,580
30	492 951,200	2 282 079,330
31	492 894,660	2 282 082,540
32	492 898,980	2 282 115,580
33	492 947,030	2 282 141,160
34	492 991,820	2 282 133,690
29	493 000,310	2 282 099,580

3. Сведения о границах территории, применительно к которой осуществляется подготовка проекта межевания, содержащие перечень координат, используемой для ведения Единого государственного реестра недвижимости

Перечень координат характерных точек границ территории, применительно к которой осуществляется подготовка проекта межевания, приведен в таблице 3.

Таблица № 3

Перечень координат характерных точек границ территории, применительно к которой осуществляется подготовка проекта межевания

	X	Y
1	476291,29	2270600,59
2	476294,28	2270614,85
3	476306,85	2270634,47
4	476371,25	2270716,42
5	476376,95	2270737,01
6	476378,83	2270753,34
7	476377,55	2270780,47
8	476376,56	2270801,36
9	476373,07	2270875,16
10	476372,35	2270887,8
11	476371,1	2270909,65
12	476374,11	2270909,77
13	476370,33	2270966,58
14	476373,67	2270982,29
15	476373,24	2270993,11
16	476370,93	2271006,42
17	476381,57	2271054,44
18	476414,7	2271102,82
19	476423,08	2271110,26
20	476428,35	2271117,99
21	476431,44	2271127,27
22	476453,44	2271159,39
23	476455,94	2271157,73
24	476500,61	2271218,63
25	476572,17	2271319,93
26	476569,58	2271321,44
27	476625,86	2271399,97
28	476638,26	2271415,28
29	476653,11	2271424,51
30	476661,22	2271433,08
31	476669,56	2271445,3
32	476746,89	2271519,88
33	476788,68	2271569,65
34	476919,49	2271780,1
35	476973,48	2271877,58
36	476970,8	2271878,97
37	477000,17	2271940,78
38	477027,57	2271996,52
39	477043,03	2272027,96
40	477048,67	2272025,19
41	477055,2	2272037,16
42	477051,12	2272044,41
43	477061,82	2272066,17
44	477072,1	2272087,9
45	477078,23	2272100,86
46	477096,82	2272142,51
47	477136,24	2272231,21
48	477146,88	2272244,45
49	477159,69	2272252,99
50	477180,72	2272262,41
51	477188,59	2272269,75
52	477271,62	2272290,75
53	477313,97	2272303,52
54	477316,81	2272299,89
55	477327,3	2272304,23
56	477326,13	2272307,85
57	477349,24	2272316,35
58	477373,08	2272325,11
59	477377,75	2272323,26
60	477381,4	2272312,48
61	477389,34	2272315,32
62	477386,15	2272331,32
63	477401,36	2272345
64	477409,77	2272355,69
65	477417,58	2272359,01
66	477426,96	2272393,35
67	477421,17	2272396,08
68	477427,62	2272422,91
69	477441,49	2272446,91
70	477468,64	2272470,06

71	477494,03	2272491,56
72	477499,86	2272498,4
73	477505,87	2272510,65
74	477518,36	2272523,26
75	477607,16	2272612,95
76	477837,25	2272849,95
77	477917,38	2272929,7
78	477919,41	2272927,48
79	478210,31	2273198,95
80	478206,01	2273203,15
81	478492,07	2273486,71
82	478507,2	2273495,28
83	478515,66	2273503,43
84	478536,08	2273530,33
85	478796,09	2273795,72
86	478813,08	2273819,07
87	478837,06	2273853,86
88	478877,67	2273933,75
89	478892,41	2273940,67
90	478901,71	2273958,74
91	478900,11	2273974,96
92	478906,9	2273992,83
93	478919,74	2273996,23
94	478921,08	2274007,64
95	478917,17	2274016,27
96	478970,27	2274101,9
97	478979,59	2274110,15
98	478983,64	2274117,21
99	478985,88	2274124,91
100	479004,04	2274151,25
101	479045,85	2274219,47
102	479099,81	2274305,15
103	479187,17	2274451,68
104	479205,02	2274490,79
105	479211,03	2274500,23
106	479213,68	2274510,3
107	479213,69	2274522,47
108	479236,45	2274666,65
109	479310,92	2275074,08
110	479320,72	2275073,38
111	479324,63	2275089,24
112	479317,2	2275092,24
113	479358,01	2275311,97
114	479362,02	2275345,79
115	479361,4	2275389,59
116	479236,29	2275650,97
117	479227,18	2275674,33
118	479227,28	2275683,1
119	479224,46	2275688,89
120	479218,96	2275696,58
121	479206,72	2275712,75
122	479072,27	2275993,64
123	479058,69	2276032,48
124	478966,22	2276217,65
125	478967,03	2276262,19
126	478972,7	2276268,81
127	478974,24	2276277,9
128	478974,51	2276300,21
129	478993,43	2276396,51
130	479011,06	2276502,74
131	479020,17	2276513,12
132	479021,19	2276529,21
133	479019,33	2276554,84

134	479043,54	2276689,2
135	479052,55	2276718,56
136	479055,75	2276728,43
137	479056,16	2276739,32
138	479056,16	2276739,34
139	479056,52	2276748,97
140	479076,95	2276842,14
141	479085,34	2276888,4
142	479104,96	2276951,42
143	479109,91	2276962,6
144	479129,93	2276995,19
145	479173,28	2277018,02
146	479189,65	2277029,24
147	479241,98	2277065,1
148	479263,02	2277085,07
149	479279,43	2277111,07
150	479306,37	2277180,33
151	479326,28	2277204,63
152	479338,49	2277213,4
153	479409,3	2277251,34
154	479451,94	2277264,13
155	479488,33	2277285,37
156	479526,01	2277304,71
157	479536,76	2277300,74
158	479557,33	2277323,18
159	479577,16	2277335,08
160	479590,73	2277338,09
161	479605,17	2277347,39
162	479615,01	2277359,42
163	479665,39	2277381,97
164	479666,7	2277394,85
165	479677,54	2277401,83
166	479707,61	2277421,2
167	479746,37	2277444,27
168	479795,56	2277473,56
169	480003,29	2277608,99
170	480030,69	2277622,9
171	480057,66	2277640,34
172	480068,96	2277640,9
173	480089	2277651,18
174	480084,61	2277657,11
175	480219,97	2277743,49
176	480293,02	2277791,57
177	480364,03	2277830,82
178	480384,55	2277849,99
179	480428,5	2277873,16
180	480455,38	2277892,03
181	480487,05	2277912,92
182	480493,93	2277914,18
183	480500,54	2277918,42
184	480506,58	2277924,82
185	480565,72	2277963,61
186	480622,52	2277997,14
187	480630,24	2277999,08
188	480636,93	2278003,43
189	480644,19	2278010,08
190	480685,9	2278034,58
191	480715,43	2278063,39
192	480724,72	2278069,86
193	480732,15	2278077,79
194	480737,55	2278088,08
195	480790,06	2278144,99
196	480790,07	2278145

197	480810,8	2278168,07
198	480850,63	2278213,41
199	480881,34	2278247,94
200	480954,71	2278333,01
201	480982,2	2278354,4
202	481024,51	2278383,44
203	481082,41	2278397,71
204	481094,63	2278396,78
205	481293,58	2278449,11
206	481465,43	2278497,3
207	481569,42	2278523,06
208	481594,82	2278529,35
209	481641,85	2278559,49
210	481670,93	2278598,73
211	481718,83	2278693,91
212	481770,82	2278769,84
213	481821,02	2278842,76
214	481849,44	2278884,29
215	481880,23	2278904,28
216	481915,62	2278922,31
217	482047,97	2278971,53
218	482094,73	2278986,55
219	482162,83	2279006,39
220	482233,4	2279015,19
221	482356,66	2279041,97
222	482500,91	2279078,98
223	482565,46	2279091,3
224	482582,65	2279094,96
225	482590,62	2279096,66
226	482696,79	2279118,69
227	482705,64	2279120,63
228	482903,3	2279161,07
229	483010,24	2279184,42
230	483189,44	2279220,14
231	483238,19	2279234,09
232	483292,62	2279244,58
233	483341,58	2279252,38
234	483404,05	2279268,22
235	483444,67	2279278,52
236	483453,3	2279280,84
237	483484,59	2279288,37
238	483486,94	2279287,08
239	483490,73	2279284,12
240	483492,49	2279277,28
241	483500,81	2279281,09
242	483500,5	2279289,71
243	483567,82	2279294,82
244	483615,02	2279295,36
245	483644,81	2279293,74
246	483651,5	2279293,49
247	483710,09	2279287,36
248	483739,08	2279286,4
249	483740,67	2279286,02
250	483757,03	2279285,3
251	483789,32	2279288,4
252	483794,13	2279288,86
253	483793,45	2279296,75
254	483850,95	2279316,36
255	484127,06	2279415,74
256	484132,75	2279406,97
257	484142	2279409,55
258	484144,16	2279422,68
259	484190,81	2279438,77

260	484246,33	2279454
261	484316,73	2279473,34
262	484327,82	2279480,92
263	484443,86	2279519,33
264	484549,6	2279557,91
265	484627,87	2279592,9
266	484657,41	2279611,33
267	484839,94	2279743,52
268	484839,98	2279743,55
269	484880,51	2279768,96
270	484986,18	2279847,58
271	485030,96	2279903,5
272	485051,46	2279954,18
273	485060,01	2279946,62
274	485076,92	2279965,64
275	485069,46	2279972,302
276	485059,16	2279960,719
277	485055,44	2279964,013
278	485065,36	2279991,05
279	485073,58	2280005,8
280	485104,14	2280041,74
281	485154,1	2280088,62
282	485176,54	2280104,6
283	485182,92	2280110,13
284	485198,18	2280129,97
285	485366,37	2280285,93
286	485385,45	2280296,28
287	485415,61	2280308,63
288	485458,98	2280315,13
289	485506,73	2280324,85
290	485528,4	2280329,27
291	485528,95	2280329,71
292	485537,34	2280336,41
293	485540,07	2280339,05
294	485573,1	2280365,01
295	485633,53	2280426,65
296	485642,96	2280421,53
297	485651,51	2280428,31
298	485645,4	2280438,76
299	485688,05	2280481,06
300	485696,4	2280484,27
301	485701,54	2280488,96
302	485707,01	2280496,94
303	485735,95	2280518,45
304	485765,7	2280538,65
305	485787,25	2280550,37
306	485861,71	2280587,11
307	485870,09	2280587,66
308	485877,36	2280591,02
309	485886,96	2280599,56
310	486038,38	2280674,36
311	486074,44	2280692,16
312	486080,25	2280696,54
313	486192,48	2280753,12
314	486196,97	2280748,06
315	486200,83	2280749,88
316	486209,44	2280753,92
317	486206,7	2280761,38
318	486338,88	2280825,02
319	486474,01	2280890,18
320	486511,64	2280908,89
321	486580,42	2280944,02
322	486589,68	2280937,45

323	486594,89	2280939,67
324	486595,48	2280947,87
325	486622,28	2280965,29
326	486691,01	2281000,18
327	486931,05	2281117,54
328	487135,87	2281219,55
329	487251,63	2281278,5
330	487282,23	2281288,61
331	487302,78	2281288,13
332	487317,25	2281279,56
333	487343,98	2281274,34
334	487355,08	2281279,03
335	487556,77	2281238,55
336	487608,23	2281225,87
337	487746,43	2281198,98
338	487942,2	2281160,89
339	487943,73	2281156,74
340	487949,35	2281146,72
341	487968,93	2281158,22
342	488007,69	2281150,53
343	488098,3	2281132,57
344	488188,65	2281112,7
345	488189,32	2281104,55
346	488203,71	2281103,1
347	488203,79	2281109,06
348	488213,36	2281109,69
349	488254,11	2281101,21
350	488285,75	2281095,37
351	488285,44	2281092,73
352	488302,64	2281088,71
353	488302,75	2281092,23
354	488343,62	2281084,69
355	488362,33	2281078,96
356	488366,56	2281059,89
357	488367,86	2281054,04
358	488375,51	2281053,91
359	488376,29	2281069,44
360	488377,72	2281071,03
361	488425,15	2281064,05
362	488514,14	2281044,61
363	488522,89	2281040,32
364	488534,68	2281038,65
365	488542,06	2281043,07
366	488556,31	2281041,27
367	488571,55	2281040,07
368	488582,29	2281031,69
369	488598,69	2281030,97
370	488601,99	2281037,73
371	488607,3	2281039,68
372	488627,49	2281038,18
373	488646,17	2281037,83
374	488649,92	2281028,21
375	488653,46	2281028,41
376	488650,51	2281037,48
377	488718,61	2281034,68
378	488719,13	2281025,8
379	488722,24	2281025,51
380	488728,67	2281024,91
381	488730,78	2281024,71
382	488734,91	2281032,98
383	488839,43	2281027,6
384	488844,34	2281023,98
385	488859,46	2281026,68

386	488885,99	2281027,81
387	488951,88	2281027,28
388	488951,57	2281020,66
389	488963,09	2281020,91
390	488979,2	2281026,07
391	489005,73	2281028,56
392	489007,29	2281028,43
393	489007,99	2281028,38
394	489044,89	2281025,41
395	489046,65	2281025,27
396	489105,2	2281022,93
397	489141,68	2281021,14
398	489177,34	2281021,52
399	489209,6	2281022,39
400	489212,93	2281021,38
401	489216,07	2281015,61
402	489216,48	2281014,13
403	489225,59	2281013,23
404	489229,74	2281021,91
405	489238,27	2281020,84
406	489282,5	2281021,24
407	489283,48	2281021,24
408	489305,48	2281020,84
409	489307,46	2281020,77
410	489348,69	2281020,49
411	489370,55	2281021,18
412	489374,45	2281017,16
413	489381,9	2281016,68
414	489389,15	2281021,36
415	489505,64	2281017,85
416	489516,38	2281006,72
417	489523,33	2281008,46
418	489526,13	2281017,37
419	489530,52	2281017,32
420	489673,38	2281015,38
421	489780,02	2281011,82
422	489978,01	2281009,15
423	490011,56	2281011,69
424	490014,01	2281005,46
425	490020,45	2281005,84
426	490022,76	2281012,54
427	490047,12	2281014,38
428	490087,7	2281017,13
429	490168,46	2281041,37
430	490188,51	2281043,2
431	490231,41	2281047,11
432	490248,07	2281048,63
433	490325,12	2281024,22
434	490360,48	2281009
435	490420,34	2280996,24
436	490522,23	2280971,81
437	490711,47	2280995,37
438	491781,63	2281128,63
439	492045,29	2281218,26
440	492306,75	2281389,7
441	492487,54	2281508,24
442	492513,01	2281525,91
443	492639,84	2281608,58
444	492649,44	2281616,52
445	492658,98	2281624,42
446	492675,89	2281638,5
447	492692,31	2281661,4
448	492714,89	2281712,34

449	492723,23	2281710,86
450	492727,88	2281722,97
451	492721,6	2281725,22
452	492727,31	2281755,25
453	492733,7	2281798,86
454	492740,8	2281881,77
455	492754,98	2281926,86
456	492774,25	2281963,24
457	492816,5	2282042,99
458	492848,25	2282099,4
459	492882,55	2282168,17
460	492886,09	2282200,56
461	492883,69	2282230,47
462	492863,67	2282298,59
463	492849,86	2282355,42
464	492851,39	2282379,79
465	492807,07	2282535,99
466	492784,94	2282596,53
467	492786,51	2282644,29
468	492790,96	2282662,4
469	492846,34	2282806,95
470	492849,39	2282819,34
471	492850,7	2282824,66
472	492850,94	2282825,64
473	492852,25	2282830,98
474	492846,7	2282829
475	492856,09	2282857,07
476	492858,65	2282864,73
477	492860,9	2282941,25
478	492840,96	2283004,36
479	492823,6	2283059,33
480	492825,47	2283068,88
481	492856,57	2283227,58
482	492859,37	2283241,88
483	492927,56	2283322,46
484	492951,51	2283350,76
485	492999,28	2283448,65
486	493002,17	2283454,58
487	493025,39	2283502,16
488	493024,02	2283550,3
489	492994,42	2283612,35
490	492939,53	2283713,87
491	492901,82	2283775,09
492	492853,88	2283837,67
493	492818,19	2283879,73
494	492798,48	2283901,79
495	492744,4	2283947,34
496	492664,79	2284020,3
497	492485,01	2284240,96
498	492446,56	2284313,85
499	492415,27	2284384,8
500	492389,59	2284425,25
501	492372,17	2284444,29
502	492283,77	2284510,93
503	492163,5	2284604,67
504	492003,76	2284743,93
505	491976,01	2284784,41
506	491953,06	2284848,68
507	491929,68	2284890,81
508	491894,76	2284933,44
509	491837,63	2284994,89
510	491782,16	2285054,7
511	491721,87	2285123,55

512	491686,6	2285173,69
513	491676,42	2285203,06
514	491670,2	2285257,35
515	491663,61	2285295,36
516	491661,6	2285300,55
517	491674,76	2285307,82
518	491673,79	2285317,82
519	491659,52	2285321,61
520	491624,37	2285366,97
521	491607,85	2285389,84
522	491590,15	2285409,33
523	491577,87	2285419,33
524	491505,69	2285460,33
525	491458,77	2285485,02
526	491447,32	2285491,82
527	491427,56	2285500,78
528	491379,55	2285509,09
529	491341,28	2285511,34
530	491312,66	2285518,05
531	491305,66	2285523,08
532	491302,02	2285524,29
533	491254,17	2285565,24
534	491249,55	2285569,1
535	491234,62	2285591,29
536	491233,97	2285596,67
537	491234,12	2285597,82
538	491237,29	2285602,29
539	491250,99	2285610,95
540	491265,99	2285620,69
541	491276,17	2285625,51
542	491288,68	2285626,96
543	491298,77	2285632,99
544	491300,55	2285634,06
545	491313,52	2285647,71
546	491350,7	2285675,62
547	491379,64	2285701,69
548	491387,55	2285707,16
549	491393,72	2285715,68
550	491415,75	2285734,06
551	491448,48	2285765,79
552	491467,05	2285781,58
553	491469,56	2285779,06
554	491472,1	2285780,34
555	491474,66	2285781,64
556	491476,11	2285782,37
557	491475,16	2285784,94
558	491481,32	2285790,62
559	491481,85	2285796,43
560	491491,61	2285805,49
561	491504,36	2285816,35
562	491522,25	2285832,28
563	491534,03	2285842,65
564	491549,21	2285855,87
565	491567,33	2285871,05
566	491588,31	2285885,3
567	491595,23	2285891,75
568	491612,35	2285903,54
569	491636,48	2285920,17
570	491644,41	2285923,46
571	491660,57	2285928,56
572	491795,76	2285949,42
573	491880,22	2285952,37
574	491921,06	2285963,18

575	491950,23	2285981,25
576	491950,44	2285974,7
577	491961,57	2285975,39
578	491961,04	2285989,71
579	491994,56	2286008,45
580	492006,55	2286010,63
581	492019,84	2286013,49
582	492090,37	2286000,62
583	492094,14	2285997,59
584	492096,06	2285996,05
585	492106,92	2285993,93
586	492112	2285999,3
587	492128,66	2286004,25
588	492230,34	2286036,74
589	492268,33	2286060,27
590	492293,85	2286091,08
591	492312,04	2286122,76
592	492324,7	2286159,84
593	492329,95	2286199,07
594	492325,96	2286232,64
595	492321,98	2286266,21
596	492318	2286299,78
597	492314,02	2286333,36
598	492310,47	2286347,31
599	492306,92	2286361,26
600	492303,37	2286375,21
601	492299,82	2286389,17
602	492300,36	2286400,11
603	492300,92	2286411,07
604	492301,47	2286422,01
605	492302,02	2286432,94
606	492339,64	2286515,97
607	492377,26	2286599
608	492414,88	2286682,03
609	492452,5	2286765,08
610	492465,56	2286784,18
611	492478,6	2286803,3
612	492491,66	2286822,42
613	492504,71	2286841,54
614	492531,35	2286856,39
615	492557,99	2286871,22
616	492584,63	2286886,06
617	492611,27	2286900,9
618	492619,05	2286907,06
619	492626,82	2286913,23
620	492634,58	2286919,4
621	492642,36	2286925,56
622	492661,69	2286962,79
623	492681,02	2287000,03
624	492700,35	2287037,26
625	492719,67	2287074,5
626	492740,87	2287101,64
627	492762,08	2287128,77
628	492783,29	2287155,89
629	492804,49	2287183,02
630	492809,44	2287184,98
631	492814,38	2287186,94
632	492819,33	2287188,91
633	492824,27	2287190,88
634	492860,74	2287228,67
635	492897,23	2287266,44
636	492933,71	2287304,24
637	492970,18	2287342,03

638	492984,29	2287354,11
639	492998,39	2287366,2
640	493012,49	2287378,28
641	493026,6	2287390,37
642	493085,3	2287413,71
643	493144,01	2287437,04
644	493202,72	2287460,38
645	493261,42	2287483,71
646	493281,59	2287510,8
647	493301,75	2287537,89
648	493321,91	2287564,97
649	493342,09	2287592,06
650	493356,65	2287605,89
651	493371,22	2287619,73
652	493385,8	2287633,56
653	493400,37	2287647,4
654	493414,79	2287653,35
655	493429,23	2287659,29
656	493443,66	2287665,24
657	493458,08	2287671,2
658	493471,11	2287671,35
659	493484,13	2287671,49
660	493497,14	2287671,66
661	493537,73	2287672,13
662	493783,38	2287672,84
663	493826,98	2287680,52
664	493842,92	2287682,6
665	493863,62	2287685,27
666	493884,32	2287687,95
667	493905,01	2287690,64
668	493925,71	2287693,32
669	493938,95	2287697,44
670	493952,2	2287701,55
671	493965,45	2287705,68
672	493978,7	2287709,78
673	493988,78	2287719,72
674	493998,86	2287729,64
675	494008,94	2287739,57
676	494019,03	2287749,51
677	494047,6	2287814,53
678	494076,17	2287879,55
679	494104,73	2287944,56
680	494133,3	2288009,58
681	494143,58	2288027,94
682	494153,84	2288046,3
683	494164,11	2288064,66
684	494174,38	2288083,02
685	494182,53	2288089,84
686	494190,7	2288096,65
687	494198,85	2288103,47
688	494207,01	2288110,28
689	494216,15	2288112,93
690	494225,31	2288115,56
691	494234,46	2288118,21
692	494243,6	2288120,85
693	494283,53	2288122,3
694	494323,46	2288123,77
695	494363,38	2288125,22
696	494414,59	2288127,07
697	494417,46	2288129,18
698	494412,71	2288120,47
699	494429,8	2288112,23
700	494564,71	2288370,61

701	494562,41	2288372,7
702	494545,71	2288381,78
703	494543,16	2288383,27
704	494540,75	2288384,69
705	494475,12	2288254,84
706	494426,23	2288158,13
707	494417,78	2288152,85
708	494401,47	2288146,45
709	494336,38	2288142,24
710	494312,47	2288141,37
711	494288,55	2288140,51
712	494264,65	2288139,63
713	494240,74	2288138,76
714	494230,14	2288135,7
715	494219,56	2288132,64
716	494208,97	2288129,58
717	494198,37	2288126,52
718	494188,85	2288118,56
719	494179,33	2288110,61
720	494169,8	2288102,66
721	494160,29	2288094,7
722	494149,5	2288075,44
723	494138,73	2288056,16
724	494127,94	2288036,88
725	494117,18	2288017,62
726	494088,87	2287953,18
727	494060,56	2287888,76
728	494032,25	2287824,34
729	494003,93	2287759,9
730	493995,24	2287751,36
731	493986,56	2287742,8
732	493977,87	2287734,23
733	493969,18	2287725,67
734	493957,35	2287722,01
735	493945,52	2287718,33
736	493933,68	2287714,64
737	493921,84	2287710,98
738	493907,43	2287709,1
739	493893	2287707,23
740	493878,56	2287705,37
741	493826,05	2287698,56
742	493782,5	2287694,84
743	493612,48	2287693,81
744	493553,65	2287690,32
745	493494,8	2287689,62
746	493481,34	2287689,47
747	493467,88	2287689,3
748	493454,43	2287689,14
749	493438,41	2287682,55
750	493422,41	2287675,95
751	493406,41	2287669,37
752	493390,4	2287662,76
753	493374,95	2287648,08
754	493359,48	2287633,41
755	493344,03	2287618,73
756	493328,56	2287604,06
757	493308,94	2287577,67
758	493289,31	2287551,3
759	493269,66	2287524,93
760	493250,04	2287498,56
761	493191,81	2287475,42
762	493133,6	2287452,28
763	493075,38	2287429,13

764	493017,16	2287405,98
765	493002,32	2287393,28
766	492987,5	2287380,56
767	492972,66	2287367,86
768	492957,83	2287355,14
769	492921,88	2287317,89
770	492885,93	2287280,65
771	492849,97	2287243,41
772	492814,02	2287206,18
773	492808,84	2287204,11
774	492803,67	2287202,06
775	492798,49	2287200,02
776	492793,32	2287197,96
777	492792,1	2287196,41
778	492790,88	2287194,84
779	492789,65	2287193,28
780	492788,43	2287191,73
781	492786,03	2287190,76
782	492783,61	2287189,8
783	492781,2	2287188,86
784	492778,78	2287187,9
785	492776,85	2287187,98
786	492768,8	2287178,3
787	492721,56	2287116,67
788	492680,59	2287046,67
789	492645,48	2286976,26
790	492622,25	2286937,89
791	492585,28	2286914
792	492538,49	2286891,67
793	492503,74	2286869,04
794	492470,7	2286834,39
795	492436,4	2286779,96
796	492407,03	2286722,55
797	492290,31	2286462,61
798	492284,28	2286443,75
799	492277,79	2286415,71
800	492277,87	2286377,23
801	492293,1	2286317,54
802	492302,15	2286262,55
803	492306,62	2286216,53
804	492303,5	2286165,83
805	492292,38	2286132,7
806	492276,29	2286104,37
807	492252,24	2286075,32
808	492220,55	2286056,48
809	492124,26	2286025,82
810	492101,37	2286022,49
811	492092,9	2286022,49
812	492023,5	2286035,2
813	492005,3	2286036,37
814	491990,07	2286030,5
815	491976,45	2286042,9
816	491969,08	2286037,81
817	491974,87	2286028,64
818	491967,07	2286026,43
819	491963,77	2286023,86
820	491917,61	2285987,92
821	491876,02	2285973,99
822	491803,99	2285971,687
823	491804,81	2285985,253
824	491798,07	2285985,717
825	491797,21	2285971,471
826	491794,38	2285971,38

827	491705,36	2285959,3
828	491665,87	2285951,21
829	491618,71	2285935,28
830	491569,74	2285899,27
831	491550,65	2285876,2
832	491516,86	2285848,48
833	491516,13	2285847,76
834	491502,88	2285835,87
835	491480,79	2285816,03
836	491473,26	2285809,67
837	491458,99	2285797,6
838	491454,07	2285797,07
839	491441,41	2285786,23
840	491442,52	2285782,16
841	491391,77	2285738,27
842	491386,78	2285741,34
843	491378,06	2285732,46
844	491381,35	2285728,53
845	491369,34	2285718,28
846	491360,93	2285724,72
847	491352,26	2285716,08
848	491359,96	2285708,14
849	491355,58	2285704,04
850	491336,1	2285686,85
851	491318,71	2285677,04
852	491313,43	2285679,61
853	491300,54	2285670,61
854	491301,34	2285662,88
855	491289,47	2285652,89
856	491288,08	2285651,72
857	491285,01	2285656,62
858	491283,13	2285655,95
859	491276,41	2285653,57
860	491274,95	2285653,05
861	491271,85	2285642,25
862	491240,56	2285623,84
863	491224,61	2285612,07
864	491204,17	2285595,85
865	491206,69	2285587,13
866	491219,94	2285592,62
867	491224,41	2285583,35
868	491223,28	2285582,76
869	491231,52	2285567,93
870	491234,57	2285557,92
871	491264,97	2285524,59
872	491282,27	2285513,77
873	491285,04	2285498,51
874	491285,32	2285498,95
875	491290,47	2285488,65
876	491300,64	2285492,91
877	491300,2	2285502,56
878	491337,07	2285493,64
879	491384,8	2285486,96
880	491406,58	2285482,39
881	491414,59	2285470,02
882	491419,25	2285469,66
883	491425,83	2285477,48
884	491439,87	2285472,87
885	491483,5	2285453,71
886	491557,12	2285413,24
887	491585,66	2285384,58
888	491610,15	2285350,88
889	491633,73	2285311,53

890	491642,7	2285288,44
891	491646,86	2285263,87
892	491636,88	2285257,67
893	491638,32	2285253,87
894	491641,86	2285244,52
895	491643,92	2285239,09
896	491648,1	2285239,45
897	491649,4	2285202,76
898	491661,93	2285162,07
899	491695,82	2285119,22
900	491764,74	2285038,3
901	491807,03	2284997,67
902	491877,99	2284919,19
903	491910,96	2284879,21
904	491932,65	2284840,42
905	491957,05	2284773,15
906	491992,44	2284721,54
907	492009,24	2284709,13
908	492108,66	2284614,85
909	492192,41	2284550,29
910	492193,19	2284548,68
911	492232,05	2284519
912	492357,36	2284423,3
913	492395,7	2284374,64
914	492426,55	2284304,71
915	492466,28	2284229,38
916	492648,22	2284005,8
917	492801,87	2283864,95
918	492836,47	2283824,22
919	492883,41	2283763,03
920	492920,33	2283703,13
921	492974,58	2283602,83
922	492994,56	2283559,45
923	492997,03	2283506,11
924	492981,3	2283461,54
925	492905,91	2283328,89
926	492850,32	2283263,88
927	492829,88	2283223
928	492804,99	2283123,97
929	492801,91	2283072,81
930	492823,82	2282981,57
931	492833,84	2282931,99
932	492835,51	2282868,32
933	492830,54	2282834,21
934	492825,5	2282814,05
935	492768,55	2282659,51
936	492761,73	2282613,77
937	492766,8	2282570,44
938	492793,82	2282464,26
939	492791,84	2282444,44
940	492805,74	2282395,55
941	492817,75	2282369,27
942	492823,39	2282356,33
943	492854,92	2282239,31
944	492857,7	2282228,97
945	492861,33	2282202,73
946	492848,75	2282149,53
947	492816,64	2282097,36
948	492815,1	2282094,46
949	492778,72	2282025,73
950	492767,44	2282023,41
951	492755,34	2281998,89
952	492756,83	2281987,39

953	492732,56	2281945,7
954	492725,21	2281928,765
955	492715,85	2281917,801
956	492670,89	2281896,19
957	492625,22	2281879,661
958	492554,83	2281863,57
959	492556,8	2281853,76
960	492628,33	2281868,13
961	492674,1	2281884,74
962	492709,68	2281902,66
963	492711,67	2281895,37
964	492716,39	2281896,8
965	492710,57	2281837,28
966	492704,24	2281833,17
967	492703,58	2281822,41
968	492711,08	2281817,1
969	492710,5	2281801,33
970	492697,98	2281738,3
971	492678,05	2281686,14
972	492657,01	2281656,14
973	492642,15	2281641,17
974	492625,97	2281627,79
975	492331,77	2281432,72
976	492061,07	2281253,79
977	491789,09	2281154,28
978	491750,1	2281146,28
979	491509,53	2281117,98
980	491202,17	2281078,85
981	491045,98	2281060,57
982	491040,4	2281059,95
983	490826,63	2281034,93
984	490716,02	2281019,41
985	490532,74	2280993,69
986	490493,47	2280997,48
987	490407,04	2281019,05
988	490404,91	2281019,5
989	490388,92	2281022,9
990	490333,51	2281046,74
991	490250,7	2281072,97
992	490231,73	2281071,24
993	490163,88	2281065,06
994	490083,39	2281040,89
995	490029,44	2281037,93
996	489977,14	2281031,14
997	489780,79	2281033,8
998	489664,19	2281037,8
999	489533,94	2281038,81
1000	489534,28	2281042,14
1001	489528,77	2281043,09
1002	489526,79	2281043,43
1003	489520,37	2281044,54
1004	489518,88	2281039,74
1005	489518,58	2281038,78
1006	489444,36	2281038,83
1007	489438,38	2281039,13
1008	489395,83	2281041,26
1009	489385,53	2281041,13
1010	489383,38	2281044,31
1011	489373,47	2281044,28
1012	489371,04	2281039,79
1013	489353,71	2281038,94
1014	489216,82	2281043,89
1015	489172,12	2281045,11

1016	489134,15	2281043,08
1017	489133	2281055,23
1018	489124,57	2281055,74
1019	489121,47	2281045,46
1020	489101,1	2281045,52
1021	488984,71	2281047,84
1022	488978,29	2281052,01
1023	488968,21	2281052,2
1024	488960,9	2281048,31
1025	488867,59	2281049,38
1026	488861,48	2281049,48
1027	488854,2	2281052,14
1028	488845,9	2281052,23
1029	488839,24	2281049,87
1030	488807,57	2281050,41
1031	488720,77	2281053,52
1032	488720,76	2281060,66
1033	488710,37	2281060,62
1034	488710,14	2281053,88
1035	488680,16	2281054,9
1036	488665,58	2281059,86
1037	488652,44	2281064,32
1038	488633,8	2281063,95
1039	488623,29	2281056,5
1040	488621,54	2281055,26
1041	488584,17	2281056,17
1042	488553,98	2281068,47
1043	488522,71	2281070,58
1044	488502,22	2281069,69
1045	488430,74	2281085,35
1046	488406,59	2281090,82
1047	488372,17	2281097,19
1048	488372,88	2281100,86
1049	488351,35	2281105,38
1050	488346,02	2281117,21
1051	488336,74	2281116,51
1052	488336,45	2281108,38
1053	488277,12	2281119,33
1054	488269,95	2281131,09
1055	488257,53	2281128,71
1056	488253,31	2281123,93
1057	488227,68	2281129
1058	488084,84	2281157,58
1059	488086,49	2281166,18
1060	488072,92	2281170,33
1061	488068,36	2281160,97
1062	487881,21	2281198,053
1063	487882,25	2281203,156
1064	487876,20	2281204,239
1065	487875,21	2281199,242
1066	487853,97	2281203,45
1067	487855,17	2281213,96
1068	487842,72	2281214,91
1069	487840,61	2281206,09
1070	487751,77	2281223,57
1071	487653,02	2281242,5
1072	487649,96	2281253,48
1073	487643,59	2281254,97
1074	487635,67	2281245,83
1075	487538,09	2281264,77
1076	487538,51	2281272,97
1077	487530,4	2281278,14
1078	487520,24	2281268,31

1079	487415,99	2281289,24
1080	487398,4	2281299,96
1081	487382,37	2281304,6
1082	487360,8	2281300,26
1083	487326,9	2281306,96
1084	487321,55	2281307,72
1085	487322,07	2281323,11
1086	487309,51	2281324,04
1087	487304,65	2281309,48
1088	487281,3	2281310,64
1089	487242,61	2281298,57
1090	487135,42	2281244,02
1091	487127,9	2281250,31
1092	487119,68	2281246,55
1093	487119,05	2281235,6
1094	487065,47	2281208,65
1095	486881,75	2281118,17
1096	486785,09	2281070,56
1097	486753,81	2281055,08
1098	486623,7	2280990,68
1099	486615,53	2280996,01
1100	486606,63	2280989,63
1101	486605,4	2280982,07
1102	486593,27	2280975,18
1103	486440,57	2280897,3
1104	486330,46	2280844,61
1105	486226,42	2280794,82
1106	486210,41	2280806,76
1107	486198,27	2280797,68
1108	486206,25	2280784,83
1109	486150,97	2280756,83
1110	486141,22	2280768,72
1111	486127,77	2280759,52
1112	486130,35	2280746,27
1113	486068,65	2280714,56
1114	486063,13	2280716,04
1115	486055,07	2280712,01
1116	486051,19	2280705,58
1117	486033,4	2280696,44
1118	485877,23	2280619,29
1119	485864,57	2280616,55
1120	485857,98	2280613,37
1121	485851,13	2280605,99
1122	485811,94	2280586,02
1123	485810,53	2280585,44
1124	485787,95	2280573,62
1125	485783,8	2280581,64
1126	485774,74	2280579,02
1127	485775,55	2280567,88
1128	485751,06	2280557,05
1129	485736,82	2280553,09
1130	485737,83	2280548,17
1131	485692,49	2280516,17
1132	485681,93	2280510,94
1133	485679,36	2280508,84
1134	485675,39	2280505,59
1135	485670,4	2280496,6
1136	485634,94	2280461,49
1137	485628,26	2280464,94
1138	485619,63	2280459,13
1139	485624,39	2280448,74
1140	485558,11	2280381,12
1141	485528,25	2280357,12

1142	485432,28	2280336,24
1143	485399,29	2280328,88
1144	485390,84	2280336,61
1145	485386,54	2280336,5
1146	485383,45	2280325,89
1147	485374,61	2280322,15
1148	485336,38	2280290,88
1149	485305,15	2280260,53
1150	485273,58	2280230,71
1151	485182,57	2280147,05
1152	485162,49	2280132,27
1153	485153,02	2280123,76
1154	485143,02	2280108,28
1155	485107,04	2280074,44
1156	485093,34	2280057,68
1157	485071,37	2280034,98
1158	485066,86	2280036,59
1159	485064,3	2280034,01
1160	485057,33	2280023,45
1161	485056,12	2280019,22
1162	485045,84	2280001,22
1163	485020,29	2279940,64
1164	485007,27	2279914,41
1165	485003,96	2279907,75
1166	484983,47	2279878,36
1167	484964,33	2279860,63
1168	484923,1	2279829,85
1169	484911,78	2279826,93
1170	484904,26	2279821,89
1171	484897,16	2279812,17
1172	484854,94	2279781,39
1173	484848,21	2279785,34
1174	484837,2	2279765,72
1175	484700,05	2279669,52
1176	484640,59	2279626,16
1177	484592,39	2279602,18
1178	484584,36	2279605,84
1179	484572,55	2279600,24
1180	484576,66	2279596,13
1181	484508,85	2279570,06
1182	484493,6	2279564,67
1183	484309,37	2279499,6
1184	484299,2	2279500,41
1185	484248,73	2279482,28
1186	484236,97	2279474,03
1187	484182,52	2279455,64
1188	484163,9	2279449,35
1189	484131,25	2279438,13
1190	484131,14	2279447,56
1191	484117,93	2279444,76
1192	484116,71	2279433,8
1193	484117,51	2279433,86
1194	484117,59	2279432,86
1195	484116,6	2279432,78
1196	484004,67	2279394,35
1197	483812,68	2279324,91
1198	483785,82	2279317,93
1199	483741,18	2279310,06
1200	483708,61	2279308,32
1201	483628,4	2279316,75
1202	483567,53	2279318,19
1203	483507,32	2279311,82
1204	483488,09	2279309,31

1205	483485,45	2279314,99
1206	483482,57	2279322,19
1207	483472,45	2279318,7
1208	483472,81	2279307,8
1209	483336,4	2279275,88
1210	483083,14	2279221,65
1211	482898,85	2279182,62
1212	482601,12	2279122,31
1213	482598,12	2279129,57
1214	482585,78	2279128,21
1215	482584,19	2279118,65
1216	482231,72	2279043,49
1217	482156,33	2279025,39
1218	482153,52	2279037,08
1219	482121,9	2279025,37
1220	481898,72	2278943,36
1221	481897,94	2278941,08
1222	481884,8	2278936,35
1223	481863,88	2278923,88
1224	481850,52	2278915,91
1225	481832,21	2278898,94
1226	481802,7	2278858,49
1227	481698,12	2278706,15
1228	481650,42	2278611,36
1229	481625,2	2278577,32
1230	481584,5	2278552,66
1231	481464,17	2278524,79
1232	481323,38	2278482,79
1233	481287,25	2278472,27
1234	481047,65	2278412,4
1235	480989,77	2278394,58
1236	480972,81	2278380,35
1237	480948,01	2278359,53
1238	480923,74	2278331,53
1239	480881,63	2278290,89
1240	480858,46	2278265,69
1241	480846,99	2278254,73
1242	480842,11	2278250,06
1243	480796,44	2278186,5
1244	480686,83	2278067,84
1245	480660,45	2278046,99
1246	480632,32	2278029,76
1247	480624,41	2278026,52
1248	480614,43	2278021,09
1249	480606,72	2278014,08
1250	480504,72	2277951,6
1251	480483,97	2277944,17
1252	480475,69	2277939,1
1253	480468,34	2277929,02
1254	480437,01	2277905,6
1255	480234,92	2277773,63
1256	480172,21	2277735,77
1257	480171,89	2277739,77
1258	480119,07	2277707,3
1259	480119,64	2277706,48
1260	480118,82	2277705,91
1261	480118,25	2277706,74
1262	480057,64	2277674,94
1263	479997,26	2277631,18
1264	479953,86	2277604,08
1265	479942,73	2277602,04
1266	479917,3	2277582,49
1267	479908,64	2277575,84

1268	479887,9	2277564,99
1269	479858,11	2277545,96
1270	479806,42	2277512,69
1271	479782,93	2277498,13
1272	479747,74	2277476,17
1273	479717,44	2277465,29
1274	479662,43	2277430,09
1275	479651,94	2277424,04
1276	479624,24	2277408,04
1277	479610,23	2277393,91
1278	479597,98	2277376,69
1279	479578,39	2277364,06
1280	479573,8	2277374,08
1281	479563,91	2277378,55
1282	479542,21	2277338,38
1283	479538,65	2277340,14
1284	479457,85	2277300,15
1285	479431,6	2277287,37
1286	479426,91	2277287,97
1287	479415,92	2277286,57
1288	479413,58	2277278,59
1289	479369,27	2277254,85
1290	479348,1	2277248,28
1291	479307,86	2277225,85
1292	479286,46	2277199,77
1293	479251,72	2277123,12
1294	479244,24	2277109,62
1295	479228,43	2277094,87
1296	479172,25	2277060,83
1297	479163,94	2277058,08
1298	479155,18	2277054,11
1299	479150,5	2277049,02
1300	479146,3	2277044,44
1301	479132,77	2277032,99
1302	479110,42	2277011,33
1303	479105,86	2277005
1304	479105,64	2277004,69
1305	479086,74	2276972,08
1306	479063,89	2276903,65
1307	479059,51	2276899,57
1308	479034,01	2276779,14
1309	479029,07	2276745,79
1310	479024,75	2276736,28
1311	479023,56	2276728,82
1312	479023,51	2276714,34
1313	479007,26	2276613,84
1314	478992,8	2276539,37
1315	478987,36	2276527,53
1316	478985,73	2276517,96
1317	478985,66	2276517,53
1318	478985,03	2276484,85
1319	478962,34	2276363,2
1320	478953,95	2276323,54
1321	478940,34	2276285,23
1322	478937,14	2276271,4
1323	478938,56	2276245,46
1324	478940,7	2276220,27
1325	478951,08	2276189,7
1326	479001,41	2276090,73
1327	479029,96	2276031,24
1328	479194,67	2275688,05
1329	479196,26	2275674,7
1330	479200,29	2275666,61

1331	479213,35	2275644,89
1332	479334,76	2275389,41
1333	479339,88	2275370,71
1334	479340,24	2275349,04
1335	479214,9	2274671,1
1336	479171,88	2274480,61
1337	479079,03	2274319,04
1338	478969,79	2274142,87
1339	478959,19	2274131,16
1340	478954,34	2274123,63
1341	478950,33	2274111,49
1342	478901,14	2274032,15
1343	478885,72	2274024,73
1344	478883,84	2274021,74
1345	478871,24	2273996,962
1346	478873,48	2273981,49
1347	478794,81	2273831,34
1348	478779,76	2273810,49
1349	478752,71	2273782,88
1350	478520,5	2273545,87
1351	478504,26	2273529,77
1352	478494,29	2273525,03
1353	478487,5	2273518,32
1354	478249,18	2273282,4
1355	478138,9	2273173,24
1356	477999,53	2273039,96
1357	477902,52	2272951,35
1358	477796,73	2272842,54
1359	477719,11	2272763,23
1360	477707,62	2272751,62
1361	477636,88	2272678,59
1362	477617,11	2272657,64
1363	477570,3	2272609,16
1364	477534,93	2272573,24
1365	477502,92	2272541,34
1366	477437,94	2272486,46
1367	477414,44	2272456,77
1368	477407,09	2272439,63
1369	477396,74	2272403,69
1370	477385,07	2272372,24
1371	477379,77	2272363,21
1372	477373,56	2272356,54
1373	477350,8	2272339,46
1374	477320,86	2272326,44
1375	477286,57	2272315,62
1376	477237,05	2272305,06
1377	477219,7	2272307,26
1378	477204,1	2272304,33
1379	477180,32	2272290,47
1380	477164,85	2272286,08
1381	477144	2272274,45
1382	477131,69	2272264,07
1383	477117,5	2272234,36
1384	477101,46	2272208,38
1385	477051,06	2272095,95
1386	477050,77	2272096,08
1387	477040,83	2272076,31
1388	476985,11	2271965,45
1389	476986,03	2271959,25
1390	476987,64	2271956,06
1391	476983,09	2271947,33
1392	476979,77	2271946,57
1393	476951,44	2271889,41

1394	476898,06	2271792,99
1395	476860,28	2271740,95
1396	476768,87	2271584,95
1397	476729	2271537,36
1398	476637,35	2271448,96
1399	476608,56	2271413,56
1400	476544,39	2271324,03
1401	476489,13	2271254,76
1402	476473,3	2271233,44
1403	476468,85	2271218,64
1404	476435,56	2271172,2
1405	476422,53	2271153,15
1406	476405,37	2271136,48
1407	476397,4	2271125,04
1408	476351,47	2271050,71
1409	476348,21	2271028,7
1410	476344,54	2270992,68
1411	476344,04	2270978,55
1412	476347,25	2270964,31
1413	476347,19	2270950,7
1414	476347,73	2270941,05
1415	476341,8	2270945,68
1416	476318,12	2270944,87
1417	476318,47	2270934,87
1418	476338,51	2270935,57
1419	476348,48	2270927,79
1420	476349,29	2270913,36
1421	476349,34	2270909,79
1422	476349,5	2270897,74
1423	476350,09	2270890,18
1424	476341,18	2270887,27
1425	476340,79	2270880,16
1426	476350,93	2270876,27
1427	476355,53	2270780,66
1428	476353,33	2270742,75
1429	476350,74	2270722,63
1430	476322,39	2270683,28
1431	476323,24	2270680,54
1432	476309,46	2270661,99
1433	476306,34	2270662,54
1434	476297,54	2270649,1
1435	476289,37	2270639,44
1436	476283,07	2270640,9
1437	476284,17	2270635,49
1	476291,29	2270600,59

4. Вид разрешенного использования образуемых земельных участков, предназначенных для размещения линейных объектов и объектов капитального строительства, проектируемых в составе линейного объекта, а также существующих земельных участков, занятых линейными объектами и объектами капитального строительства, входящими в состав линейных объектов, в соответствии с проектом планировки территории

Вид разрешенного использования образуемых земельных участков, предназначенных для размещения линейных объектов а также существующих земельных участков, занятых линейными объектами и объектами капитального строительства, входящими в состав линейных объектов, в соответствии с проектом планировки территории приведен в таблице 1.