



Российская Федерация
НОВГОРОДСКАЯ ОБЛАСТЬ
ОБЛАСТНОЙ ЗАКОН

**О внесении изменений в некоторые областные законы
в части установления границ муниципальных образований
Новгородской области**

Принят Новгородской областной Думой 27 апреля 2023 года

Статья 1

Внести в областной закон от 17.01.2005 № 400-ОЗ «Об установлении границ муниципальных образований, входящих в состав территории Новгородского муниципального района, наделении их статусом городских и сельских поселений, определении административных центров и перечня населенных пунктов, входящих в состав территорий поселений» (газета «Новгородские ведомости» от 26.01.2005, 23.03.2005, 15.06.2005, 07.04.2009, 11.11.2009, 09.12.2009, 05.04.2010, 02.04.2014, 04.09.2015, 03.11.2017, 07.04.2018, 30.09.2022) изменение, изложив приложение 21 в следующей редакции:

«Приложение 21

Описание границ
муниципального образования Трубичинского сельского поселения
Новгородского района

Граница муниципального образования Трубичинского сельского поселения проходит:

от точки 1 - по границе Чудовского муниципального района до русла реки Волхов;

от точки 54 - по руслу реки Волхов;

от точки 169 - по границе муниципального образования городского округа Великий Новгород;

от точки 592 - вдоль полосы отвода железной дороги Великий Новгород - Санкт-Петербург;

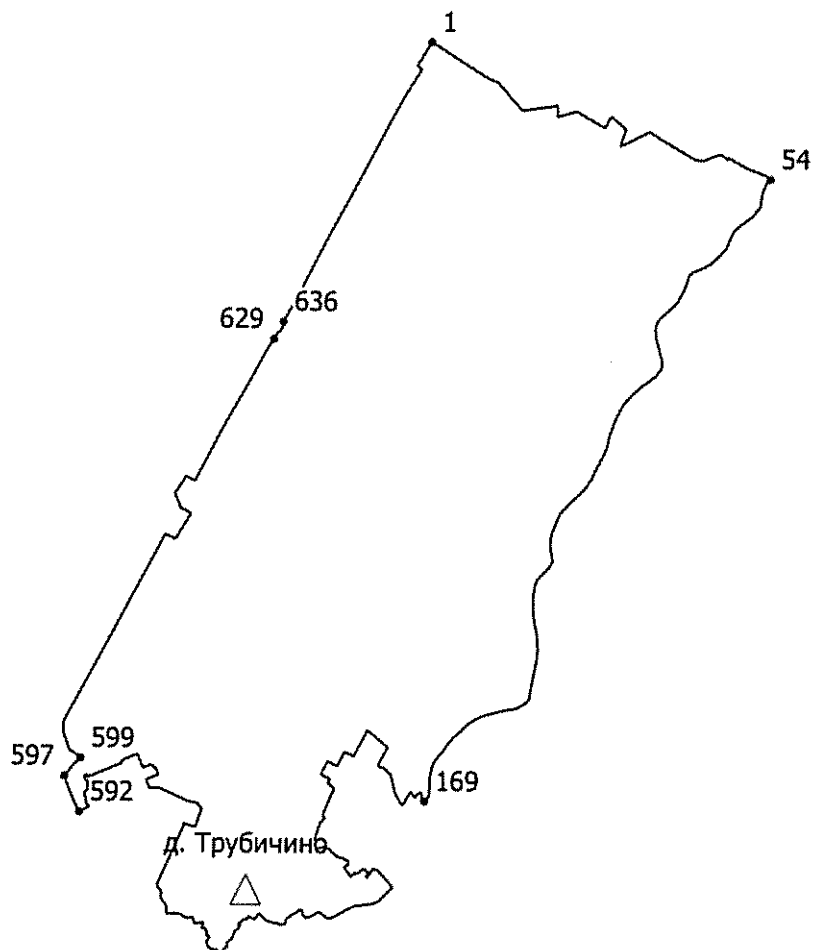
от точки 597 - по мелиоративной канаве;

от точки 599 - по границе кварталов 188, 177, 170 Новгородского участкового лесничества Новгородского лесничества, кварталов 184, 178, 171, 165, 159, 244, 146, 141, 135, 130, 121 Мясноборского участкового лесничества Новгородского лесничества;

от точки 629 - по берегу озера Замошское;

от точки 636 до точки 1 - по границе кварталов 94, 63, 49, 36, 22, 7 Мясноборского участкового лесничества Новгородского лесничества до границы Чудовского муниципального района.

**Карта (схема) границ
муниципального образования Трубичинского сельского поселения
Новгородского района**



Условные обозначения:

- - граница поселения
 1. • - характерная точка границы поселения и ее номер».

Статья 2

Внести в приложение к областному закону от 04.07.2022 № 131-ОЗ «О границах муниципальных образований Новгородской области» (газета «Новгородские ведомости» от 08.07.2022) следующие изменения:

1) описание границ муниципального образования Новгородского муниципального района Новгородской области изложить в следующей редакции:

«Описание границ муниципального образования

Новгородского муниципального района Новгородской области

Внешняя граница муниципального образования Новгородского района Новгородской области проходит:

от точки 1 - по административно-территориальной границе Новгородской и Ленинградской областей до точки 216 (узловой 5) - стыка границ Новгородского и Чудовского муниципальных районов Новгородской области и Ленинградской области;

от точки 216 (узловой 5) - в юго-восточном направлении между кварталами 107, 130, 153, 158 Спасско-Полистского участкового лесничества Чудовского лесничества и кварталами 54, 66, 77, 92 Советского участкового лесничества Новгородского лесничества;

от точки 228 - в восточном направлении между кварталами 158, 159 Спасско-Полистского участкового лесничества Чудовского лесничества и кварталами 101, 102, 103 Советского участкового лесничества Новгородского лесничества;

от точки 242 - в южном направлении между кварталами 314, 315, 316, 280 Спасско-Полистского участкового лесничества Чудовского лесничества и кварталами 103, 115, 121, 130, 139, 149 Советского участкового лесничества Новгородского лесничества;

от точки 272 - в юго-восточном направлении между кварталами 280, 281, 282, 283, 284, 285, 286, 287, 288, 289 Спасско-Полистского участкового лесничества Чудовского лесничества и кварталами 1, 2, 3, 4, 5, 6, 7, 8, 9, 10, 11 Мясноборского участкового лесничества Новгородского лесничества, пересекая автомобильную дорогу Москва - Санкт-Петербург;

от точки 311 - в восточном и юго-восточном направлении между кварталами 323, 290, 291, 292, 278, 279, 340 Спасско-Полистского участкового лесничества Чудовского лесничества и кварталами 12, 13, 14, 15, 27, 28, 340 Мясноборского участкового лесничества Новгородского лесничества, по границе земель СПК «Красный Ударник»;

от точки 352 - в северном направлении по руслу реки Волхов;

от точки 361 - в юго-восточном направлении между кварталами 150, 114, 151, 120, 121, 122, 123, 124 Селищенского участкового лесничества

Чудовского лесничества и кварталами 193, 194, 147, 148, 149, 150, 151 Волховского участкового лесничества Новгородского лесничества;

от точки 401 - в юго-восточном направлении между кварталами 124, 125, 126, 127, 128, 129, 130, 131, 132 Грядского участкового лесничества Маловишерского лесничества и кварталами 111, 112, 113, 114, 115, 116, 117, 202, 203 Вишерского участкового лесничества Новгородского лесничества;

от точки 406 (узловой 54) - от стыка границ Новгородского, Чудовского, Маловишерского муниципальных районов Новгородской области на юго-восток между кварталами 124, 125, 126, 127, 128, 129, 130, 131, 132 Грядского участкового лесничества Маловишерского лесничества и кварталами 111, 112, 113, 114, 115, 116, 117, 202, 203 Вишерского участкового лесничества Новгородского лесничества;

от точки 410 - в юго-западном направлении между кварталом 110 Маловишерского участкового лесничества Маловишерского лесничества и кварталом 203 Вишерского участкового лесничества Новгородского лесничества;

от точки 411 - в юго-восточном направлении между кварталом 110 Маловишерского участкового лесничества Маловишерского лесничества и кварталом 122 Вишерского участкового лесничества Новгородского лесничества, пересекает реку Вишера, далее между кварталом 110 Маловишерского участкового лесничества Маловишерского лесничества и кварталом 128 Вишерского участкового лесничества Новгородского лесничества;

от точки 414 - в юго-западном направлении между кварталами 118, 130, 142, 153, 164 Маловишерского участкового лесничества Маловишерского лесничества, кварталами 10, 26, 35, 44 Парневского участкового лесничества Маловишерского лесничества и кварталами 128, 135, 143, 151, 160, 170, 175 Вишерского участкового лесничества Новгородского лесничества;

от точки 434 - в южном направлении между кварталами 44, 49, 60, 72, 88, 105, 126, 148 Парневского участкового лесничества Маловишерского лесничества и кварталами 182, 194, 8, 17, 25, 33 Вишерского участкового лесничества Новгородского лесничества;

от точки 445 - в восточном направлении между кварталами 148, 149, 127, 128, 129, 130, 111, 131 Парневского участкового лесничества Маловишерского лесничества и кварталом 172 Мстинского участкового лесничества Новгородского лесничества, далее граница меняет направление на северное и идет между кварталами 95, 270 Парневского участкового лесничества Маловишерского лесничества и кварталом 178 Мстинского участкового лесничества Новгородского лесничества;

от точки 510 - в южном направлении между кварталами 112, 132, 150 Парневского участкового лесничества Маловишерского лесничества и кварталом 178 Мстинского участкового лесничества Новгородского лесничества;

от точки 520 - в восточном направлении между кварталами 150, 133, 151 Парневского участкового лесничества Маловишерского лесничества и частью квартала 178 Мстинского участкового лесничества Новгородского лесничества;

от точки 525 - в юго-западном направлении между кварталами 163, 183, 184, 188 Парневского участкового лесничества Маловишерского лесничества и кварталами 187, 188 Мстинского участкового лесничества Новгородского лесничества, далее в северо-западном направлении между кварталами 187, 186, 182 Парневского участкового лесничества Маловишерского лесничества и кварталами 186, 185 Мстинского участкового лесничества Новгородского лесничества;

от точки 606 - в юго-восточном направлении между кварталами 182, 186, 214, 224 Парневского участкового лесничества Маловишерского лесничества и кварталами 3, 9, 23, 43, 44, 56 и частью квартала 70 Мстинского участкового лесничества Новгородского лесничества;

от точки 618 (узловой 55) - от стыка границ Крестецкого муниципального округа, Новгородского, Маловишерского муниципальных районов Новгородской области идет в юго-западном и юго-восточном направлениях между кварталами 1, 10, 23, 35 Усть-Волмского участкового лесничества Крестецкого лесничества и кварталами 70, 86, 111 Мстинского участкового лесничества Новгородского лесничества;

от точки 624 - в юго-западном направлении между кварталами 2, 1, 3, 6, 11, 10, 18, 17, 16, 15 Зайцевского участкового лесничества Крестецкого лесничества и кварталами 111, 126, 141, 154, 153, 152, 151, 150 Мстинского участкового лесничества Новгородского лесничества;

от точки 782 - в южном направлении между кварталами 15, 25, 37, 48, 56 Зайцевского участкового лесничества Крестецкого лесничества и кварталами 1, 4, 8, 15, 26 Пролетарского участкового лесничества Новгородского лесничества;

от точки 789 - в восточном и северо-восточном направлениях между кварталами 56, 57 Зайцевского участкового лесничества Крестецкого лесничества и кварталом 147 Пролетарского участкового лесничества Новгородского лесничества;

от точки 793 - в юго-западном направлении между кварталами 407, 416, 63, 62 Зайцевского участкового лесничества Крестецкого лесничества и кварталами 147, 148 Пролетарского участкового лесничества Новгородского лесничества;

от точки 858 - в юго-восточном направлении между кварталом 62 Зайцевского участкового лесничества Крестецкого лесничества и кварталом 148 Пролетарского участкового лесничества Новгородского лесничества;

от точки 859 - в северо-западном направлении между кварталом 62 Зайцевского участкового лесничества Крестецкого лесничества и кварталом 148 Пролетарского участкового лесничества Новгородского лесничества;

от точки 860 - в юго-западном направлении между кварталом 62 Зайцевского участкового лесничества Крестецкого лесничества и кварталом 148 Пролетарского участкового лесничества Новгородского лесничества;

от точки 861 - в юго-восточном направлении между кварталами 62, 68 Зайцевского участкового лесничества Крестецкого лесничества и кварталом 150 Пролетарского участкового лесничества Новгородского лесничества;

от точки 865 - в северо-западном направлении между кварталами 68, 67 Зайцевского участкового лесничества Крестецкого лесничества и кварталом 150 Пролетарского участкового лесничества Новгородского лесничества;

от точки 869 - в юго-восточном и южном направлениях между кварталами 67, 76, 426, 98, 105 Зайцевского участкового лесничества Крестецкого лесничества и кварталами 49, 59, 68, 156, 79, 91 Пролетарского участкового лесничества Новгородского лесничества;

от точки 885 - в западном направлении между кварталами 208, 207 Зайцевского участкового лесничества Крестецкого лесничества и кварталами 91, 90 Пролетарского участкового лесничества Новгородского лесничества;

от точки 887 - в южном и юго-восточном направлениях между кварталами 207, 210, 209, 213, 216 Зайцевского участкового лесничества Крестецкого лесничества и кварталами 177, 178, 105, 82 Пролетарского участкового лесничества Новгородского лесничества;

от точки 899 - в западном направлении между кварталами 216, 215 Зайцевского участкового лесничества Крестецкого лесничества и кварталами 182, 183 Пролетарского участкового лесничества Новгородского лесничества;

от точки 912 - в южном и юго-западном направлениях между кварталами 215, 218 Зайцевского участкового лесничества Крестецкого лесничества и кварталами 183, 186 Пролетарского участкового лесничества Новгородского лесничества;

от точки 914 - в юго-восточном направлении между кварталами 218, 225 Зайцевского участкового лесничества Крестецкого лесничества и кварталами 186, 190, 193 Пролетарского участкового лесничества Новгородского лесничества;

от точки 919 - в западном направлении между кварталами 233, 232, 231 Зайцевского участкового лесничества Крестецкого лесничества и кварталами 193, 192 Пролетарского участкового лесничества Новгородского лесничества;

от точки 928 - в южном направлении между кварталами 231, 500 Зайцевского участкового лесничества Крестецкого лесничества и кварталами 191, 195 Пролетарского участкового лесничества Новгородского лесничества;

от точки 935 - в юго-западном направлении между кварталами 500, 499 Зайцевского участкового лесничества Крестецкого лесничества и кварталами 195, 197, 196 Пролетарского участкового лесничества Новгородского лесничества;

от точки 1297 - в восточном и юго-восточном направлениях между кварталом 499 Зайцевского участкового лесничества Крестецкого лесничества и кварталами 198, 199 Пролетарского участкового лесничества Новгородского лесничества;

от точки 1302 - в южном направлении между кварталом 503 Зайцевского участкового лесничества Крестецкого лесничества и кварталами 199, 202 Пролетарского участкового лесничества Новгородского лесничества;

от точки 1305 - в западном направлении между кварталами 260, 259, 258 Зайцевского участкового лесничества Крестецкого лесничества и кварталами 202, 201 Пролетарского участкового лесничества Новгородского лесничества;

от точки 1311 - в юго-восточном направлении между кварталами 258, 269 Зайцевского участкового лесничества Крестецкого лесничества и кварталами 201, 204, 205 Пролетарского участкового лесничества Новгородского лесничества;

от точки 1317 - в западном и северо-западном направлениях между кварталами 270, 280, 279, 278 Зайцевского участкового лесничества Крестецкого лесничества и кварталами 205, 204, 127 Пролетарского участкового лесничества Новгородского лесничества;

от точки 1324 - в юго-западном направлении между кварталами 278, 289 Зайцевского участкового лесничества Крестецкого лесничества, землями фонда перераспределения Крестецкого муниципального округа и кварталами 127, 203 Пролетарского участкового лесничества Новгородского лесничества, землями фонда перераспределения Новгородского района, до берега озера Ильмень, в юго-западном направлении по акватории озера Ильмень;

от точки 1591 (узловой 74) - стыка границ Крестецкого муниципального округа, Парфинского, Новгородского муниципальных районов Новгородской области идет по прямой в западном и северо-западном направлениях по акватории озера Ильмень;

от точки 1597 (узловой 51) - стыка границ Старорусского, Шимского, Новгородского муниципальных районов Новгородской области в северо-западном направлении между землями ГУП «Шелонь» Шимского муниципального района и границей бывшего совхоза «Ташкентский» Новгородского муниципального района;

от точки 1604 - на юго-запад между кварталами 45, 44 Шелонского участкового лесничества Шимского лесничества, землями ГУП «Шелонь»

Шимского муниципального района и землями бывшего совхоза «Ташкентский» Новгородского муниципального района;

от точки 1617 - на северо-запад между землями ГУП «Шелонь» Шимского муниципального района, пересекая автомобильную дорогу Великий Новгород - Шимск, кварталами 240, 97 Шимского участкового лесничества Шимского лесничества и границей бывшего совхоза «Ташкентский» Новгородского муниципального района;

от точки 1642 - в северо-восточном направлении между кварталом 92 Шимского участкового лесничества Шимского лесничества и границей бывшего совхоза «Ташкентский» Новгородского муниципального района;

от точки 1645 - в западном направлении между кварталами 92, 91, 90 Шимского участкового лесничества Шимского лесничества и кварталами 79, 78 Медведского участкового лесничества Новгородского лесничества;

от точки 1646 - в северном направлении между кварталом 248 Шимского участкового лесничества Шимского лесничества и кварталом 78 Медведского участкового лесничества Новгородского лесничества;

от точки 1647 - в западном направлении между кварталом 248 Шимского участкового лесничества Шимского лесничества и кварталом 78 Медведского участкового лесничества Новгородского лесничества;

от точки 1648 - в северном направлении между кварталом 86 Шимского участкового лесничества Шимского лесничества и кварталом 78 Медведского участкового лесничества Новгородского лесничества;

от точки 1649 - в восточном направлении между кварталом 85 Шимского участкового лесничества Шимского лесничества и кварталом 78 Медведского участкового лесничества Новгородского лесничества;

от точки 1650 - в северном направлении между кварталами 85, 81 Шимского участкового лесничества Шимского лесничества и кварталом 78 Медведского участкового лесничества Новгородского лесничества;

от точки 1652 - в восточном направлении между кварталами 75, 76 Шимского участкового лесничества Шимского лесничества и кварталом 78 Медведского участкового лесничества Новгородского лесничества;

от точки 1653 - в северном направлении между кварталами 76, 68, 58, 195, 184, 181 Шимского участкового лесничества Шимского лесничества и кварталами 65, 61, 57, 52, 46, 37, 32, 31, 24, 19, 12 Медведского участкового лесничества Новгородского лесничества;

от точки 1654 - в западном направлении между кварталом 181 Шимского участкового лесничества Шимского лесничества и кварталом 11 Медведского участкового лесничества Новгородского лесничества;

от точки 1655 - в юго-западном направлении между кварталами 183, 188, 187, 42, 41 Шимского участкового лесничества Шимского лесничества и кварталами 83, 85, 87 Ермолинского участкового лесничества Новгородского лесничества;

от точки 1673 - в северо-западном направлении между кварталами 41, 39 Шимского участкового лесничества Шимского лесничества и кварталами 87, 86 Ермолинского участкового лесничества Новгородского лесничества;

от точки 1679 - в северо-западном направлении между кварталом 39 Шимского участкового лесничества Шимского лесничества и кварталом 86 Ермолинского участкового лесничества Новгородского лесничества;

от точки 1685 - в юго-восточном направлении между кварталом 26 Шимского участкового лесничества Шимского лесничества и кварталом 86 Ермолинского участкового лесничества Новгородского лесничества;

от точки 1690 - в северо-восточном направлении между кварталом 26 Шимского участкового лесничества Шимского лесничества и кварталом 84 Ермолинского участкового лесничества Новгородского лесничества;

от точки 1697 - в юго-восточном направлении между кварталом 7 Шимского участкового лесничества Шимского лесничества и кварталом 84 Ермолинского участкового лесничества Новгородского лесничества;

от точки 1698 - в северо-восточном и северном направлениях между кварталом 7 Шимского участкового лесничества Шимского лесничества и кварталом 80 Ермолинского участкового лесничества Новгородского лесничества;

от точки 1700 - в северо-западном и северном направлениях между кварталом 7 Шимского участкового лесничества Шимского лесничества и кварталами 80, 87 Ермолинского участкового лесничества Новгородского лесничества;

от точки 1708 - в западном и северо-западном направлениях между кварталами 7, 6, 5 Шимского участкового лесничества Шимского лесничества и кварталом 76 Ермолинского участкового лесничества Новгородского лесничества;

от точки 1722 (узловой 53) - стыка границ Шимского, Батецкого, Новгородского муниципальных районов Новгородской области в восточном и северо-восточном направлениях между кварталами 113, 103 Батецкого участкового лесничества Шимского лесничества и кварталами 76, 73, 72, 65 Ермолинского участкового лесничества и кварталом 82 Новгородского участкового лесничества Новгородского лесничества;

от точки 1744 - в северо-западном направлении между кварталом 103 Батецкого участкового лесничества Шимского лесничества и кварталом 82 Новгородского участкового лесничества Новгородского лесничества;

от точки 1747 - в северо-восточном направлении между кварталом 103 Батецкого участкового лесничества Шимского лесничества и кварталами 82, 83 Новгородского участкового лесничества Новгородского лесничества;

от точки 1752 - в юго-восточном направлении между кварталом 103 Батецкого участкового лесничества Шимского лесничества и кварталом 21 Новгородского участкового лесничества Новгородского лесничества;

от точки 1753 - в северо-восточном направлении между кварталами 103, 101 Батецкого участкового лесничества Шимского лесничества и кварталами 21, 19 Новгородского участкового лесничества Новгородского лесничества;

от точки 1754 - в северо-западном направлении между кварталом 101 Батецкого участкового лесничества Шимского лесничества и кварталом 19 Новгородского участкового лесничества Новгородского лесничества;

от точки 1755 - в северо-восточном и северном направлениях между кварталами 97, 95, 118 Батецкого участкового лесничества Шимского лесничества и кварталами 19, 12, 6, 2 Новгородского участкового лесничества Новгородского лесничества;

от точки 1757 - в восточном и северо-восточном направлениях между кварталами 118, 89, 90 Батецкого участкового лесничества Шимского лесничества и кварталами 2, 3 Новгородского участкового лесничества Новгородского лесничества;

от точки 1760 - в северном направлении между кварталом 90 Батецкого участкового лесничества Шимского лесничества и кварталом 1 Новгородского участкового лесничества Новгородского лесничества;

от точки 1761 - в юго-восточном направлении между кварталом 83 Батецкого участкового лесничества Шимского лесничества и кварталом 1 Новгородского участкового лесничества Новгородского лесничества;

от точки 1762 - в северном и северо-восточном направлениях между кварталами 83, 78, 74 Батецкого участкового лесничества Шимского лесничества, бывшими землями совхоза «Ермолинский» и кварталами 52, 46 Ермолинского участкового лесничества Новгородского лесничества;

от точки 1769 - в северо-западном направлении между кварталами 74, 159 Люболядского участкового лесничества Шимского лесничества и кварталом 39 Ермолинского участкового лесничества Новгородского лесничества;

от точки 1776 в северо-восточном направлении между кварталами 159, 122, 153, 154, 151 Люболядского участкового лесничества Шимского лесничества и кварталами 39, 37 Ермолинского участкового лесничества Новгородского лесничества;

от точки 1805 - в южном и юго-западном направлениях между кварталом 152 Люболядского участкового лесничества Шимского лесничества и кварталом 37 Ермолинского участкового лесничества Новгородского лесничества;

от точки 1811 - в северо-восточном направлении между кварталом 152 Люболядского участкового лесничества Шимского лесничества и кварталами 38, 34 Ермолинского участкового лесничества Новгородского лесничества;

от точки 1823 - в северном и северо-восточном направлениях между кварталами 152, 148 Люболядского участкового лесничества Шимского лесничества и кварталами 34, 32, 29 Ермолинского участкового лесничества Новгородского лесничества;

от точки 1849 - в северном направлении между кварталами 138, 132, 73 Люболядского участкового лесничества Шимского лесничества и кварталом 74 Татинского участкового лесничества Новгородского лесничества;

от точки 1850 - в северо-восточном направлении между кварталами 74, 60 Люболядского участкового лесничества Шимского лесничества и кварталами 73, 74, 49, 50, 42, 43 Татинского участкового лесничества Новгородского лесничества;

от точки 1855 - в северо-западном направлении между кварталом 60 Люболядского участкового лесничества Шимского лесничества и кварталами 37, 31 Татинского участкового лесничества Новгородского лесничества;

от точки 1856 - в северо-восточном направлении между кварталом 56 Люболядского участкового лесничества Шимского лесничества и кварталами 31, 25 Татинского участкового лесничества Новгородского лесничества;

от точки 1858 - в западном и юго-западном направлениях между кварталами 56, 55, 124 Люболядского участкового лесничества Шимского лесничества и кварталами 158, 159 Татинского участкового лесничества Новгородского лесничества;

от точки 1860 - в северо-западном направлении между кварталом 124 Люболядского участкового лесничества Шимского лесничества и кварталом 158 Татинского участкового лесничества Новгородского лесничества;

от точки 1861 - в северо-восточном направлении между кварталами 54, 50 Люболядского участкового лесничества Шимского лесничества и кварталом 158 Татинского участкового лесничества Новгородского лесничества;

от точки 1864 - в северо-западном направлении между кварталами 50, 49 Люболядского участкового лесничества Шимского лесничества и кварталом 158 Татинского участкового лесничества Новгородского лесничества;

от точки 1866 - в юго-западном направлении между кварталами 49, 53 Люболядского участкового лесничества Шимского лесничества и бывшими землями торфопредприятия «Тёсово-2»;

от точки 1873 - в юго-восточном направлении между кварталом 53 Люболядского участкового лесничества Шимского лесничества и бывшими землями торфопредприятия «Тёсово-2»;

от точки 1876 - в юго-западном направлении между кварталами 53, 58, 64 Люболядского участкового лесничества Шимского лесничества и бывшими землями торфопредприятия «Тёсово-2»;

от точки 1894 - в северо-западном направлении между кварталами 63, 52 Люболядского участкового лесничества Шимского лесничества и бывшими землями торфопредприятия «Тёсово-2»;

от точки 1898 - в северо-восточном направлении между бывшими землями торфопредприятия «Тёсово-2» и кварталами 52, 48 Люболядского участкового лесничества Шимского лесничества;

от точки 1910 - в северо-западном направлении между бывшими землями торфопредприятия «Тёсово-2» и кварталом 48 Люболядского участкового лесничества Шимского лесничества;

от точки 1914 - в северо-восточном направлении между бывшими землями торфопредприятия «Тёсово-2» и кварталом 48 Люболядского лесничества Батецкого лесхоза, пересекая шоссе Вольная Горка - Село-Гора;

от точки 1916 - в западном и юго-западном направлениях на протяжении 0,8 км между бывшими землями торфопредприятия «Тёсово-2» и кварталом 45 Люболядского участкового лесничества Шимского лесничества;

от точки 1922 - в северо-западном и северо-восточном направлениях между бывшими землями торфопредприятия «Тёсово-2» и кварталом 45 Люболядского участкового лесничества Шимского лесничества;

от точки 1926 - в западном направлении между бывшими землями торфопредприятия «Тёсово-2» и кварталом 45 Люболядского лесничества Батецкого лесхоза, пересекая автомобильную дорогу Кромы - Вольная Горка - Тёсово-2;

от точки 1931 - в юго-западном направлении между бывшими землями торфопредприятия «Тёсово-2» и кварталом 45 Люболядского участкового лесничества Шимского лесничества;

от точки 1960 - в северо-западном направлении между бывшими землями торфопредприятия «Тёсово-2» и автомобильной дорогой Вольная Горка - Велегощи - Вольные Кусони;

от точки 1964 - в северо-западном направлении между бывшими землями торфопредприятия «Тёсово-2» и кварталом 36 Люболядского участкового лесничества Шимского лесничества;

от точки 1972 - в северо-восточном направлении между бывшими землями торфопредприятия «Тёсово-2» и кварталом 29 Люболядского участкового лесничества Шимского лесничества;

от точки 1978 - в северном и северо-западном направлениях между бывшими землями торфопредприятия «Тёсово-2» и кварталом 24 Люболядского участкового лесничества Шимского лесничества;

от точки 1986 - в юго-западном направлении между бывшими землями торфопредприятия «Тёсово-2» и кварталами 24, 22 Люболядского участкового лесничества Шимского лесничества;

от точки 1989 - по прямой в северо-западном направлении между бывшими землями торфопредприятия «Тёсово-2» и кварталом 22 Люболядского участкового лесничества Шимского лесничества;

от точки 1993 - в северо-восточном направлении между бывшими землями торфопредприятия «Тёсово-2» и кварталом 18 Люболядского участкового лесничества Шимского лесничества;

от точки 1995 - в северо-западном направлении между бывшими землями торфопредприятия «Тёсово-2» и кварталом 18 Люболядского участкового лесничества Шимского лесничества;

от точки 1999 - в северо-восточном направлении между бывшими землями торфопредприятия «Тёсово-2» и кварталами 18, 17 Люболядского участкового лесничества Шимского лесничества;

от точки 2002 - в северо-западном направлении между бывшими землями торфопредприятия «Тёсово-1» и кварталом 17 Люболядского участкового лесничества Шимского лесничества;

от точки 2003 - в северном направлении между бывшими землями торфопредприятия «Тёсово-1» и кварталами 15, 14, 11, 7 Люболядского участкового лесничества Шимского лесничества;

от точки 2011 - в северо-западном направлении между бывшими землями торфопредприятия «Тёсово-1» и кварталами 7, 5 Люболядского участкового лесничества Шимского лесничества;

от точки 2018 - в западном направлении между бывшими землями торфопредприятия «Тёсово-1» и кварталом 5 Люболядского участкового лесничества Шимского лесничества;

от точки 2020 (узловой 3) - стыка границ Батецкого и Новгородского муниципальных районов Новгородской области и Ленинградской области до точки 1 - по административно-территориальной границе Новгородской и Ленинградской областей.

2) описание внутренней границы муниципального образования Новгородского муниципального района Новгородской области изложить в следующей редакции:

«Описание внутренней границы муниципального образования
Новгородского муниципального района Новгородской области

Внутренняя граница муниципального образования Новгородского муниципального района Новгородской области проходит:

от точки 2153 - в северо-восточном направлении 5347 метров по границе кварталов 121, 119, 120 Новгородского участкового лесничества Новгородского лесничества;

от точки 2182 - в восточном направлении 1261 метр, огибая производственную площадку ОАО «Акрон»;

от точки 2188 - в южном направлении 1225 метров по границе сельскохозяйственных угодий, пересекая железнодорожные пути подъезда к ОАО «Акрон»;

от точки 2197 - в южном направлении 2384 метра по границе сельскохозяйственных угодий до пересечения с руслом безымянного ручья;

от точки 2201 - в юго-восточном направлении 2842 метра по руслу безымянного ручья, пересекая полосу отвода железной дороги Великий Новгород - Чудово, до русла реки Стипенка;

от точки 2255 - в юго-восточном направлении 2027 метров по руслу реки Стипенка, пересекая автомобильную дорогу Москва - Санкт-Петербург, по берегу реки Стипенка до соединения реки Стипенка с рекой Питьба;

от точки 2329 - в северо-восточном направлении 1593 метра по берегу реки Питьба;

от точки 2382 - в восточном направлении 1391 метр, пересекая реку Питьба;

от точки 2394 - в восточном направлении 515 метров по границе выработанного карьера;

от точки 2399 - в восточном направлении 990 метров до оси полевой дороги;

от точки 2406 - в восточном направлении 930 метров по оси полевой дороги, границе контуров сельскохозяйственных угодий до ручья Вольтевский;

от точки 2418 - в восточном направлении 2802 метра, пересекая ручей Вольтевский по границе контуров сельскохозяйственных угодий, граничащих с деревней Стрелка Трубичинского сельского поселения Новгородского муниципального района;

от точки 2435 - в северо-западном направлении 2463 метра по границе контуров сельскохозяйственных угодий, граничащих с деревней Стрелка Трубичинского сельского поселения Новгородского муниципального района;

от точки 2453 - в северном направлении 440 метров до полосы отвода автомобильной дороги Драгунское шоссе;

от точки 2465 - в северном направлении 353 метра по полосе отвода автомобильной дороги Драгунское шоссе, пересекая ее;

от точки 2470 - в северном направлении 1721 метр по оси полевой дороги, по границе контуров сельскохозяйственных угодий;

от точки 2485 - в северном направлении 5824 метра по границе контуров сельскохозяйственных угодий;

от точки 2505 - в юго-восточном направлении 3499 метров по границе контуров сельскохозяйственных угодий, пересекая автомобильную дорогу Драгунское шоссе;

от точки 2519 - в северном направлении 1528 метров по полосе отвода автомобильной дороги Драгунское шоссе, по контурам сельскохозяйственных угодий до русла реки Волхов;

от точки 2535 - в южном направлении 8290 метров по руслу реки Волхов;

от точки 2577 - в южном направлении 6767 метров по контурам сельскохозяйственных угодий до полосы отвода автомобильной дороги Великий Новгород - Хутынь;

от точки 2634 - в южном направлении 2497 метров по границе контуров сельскохозяйственных угодий промышленной зоны до русла реки Малый Волховец;

от точки 2678 - в южном направлении 5556 метров по руслу реки Лешовня до русла реки Волхов;

от точки 2717 - в южном направлении 817 метров по руслу реки Волхов до берега реки Волхов;

от точки 2720 - в южном направлении 2175 метров от берега реки Волхов, пересекая Сиверсов канал до русла реки Волхов;

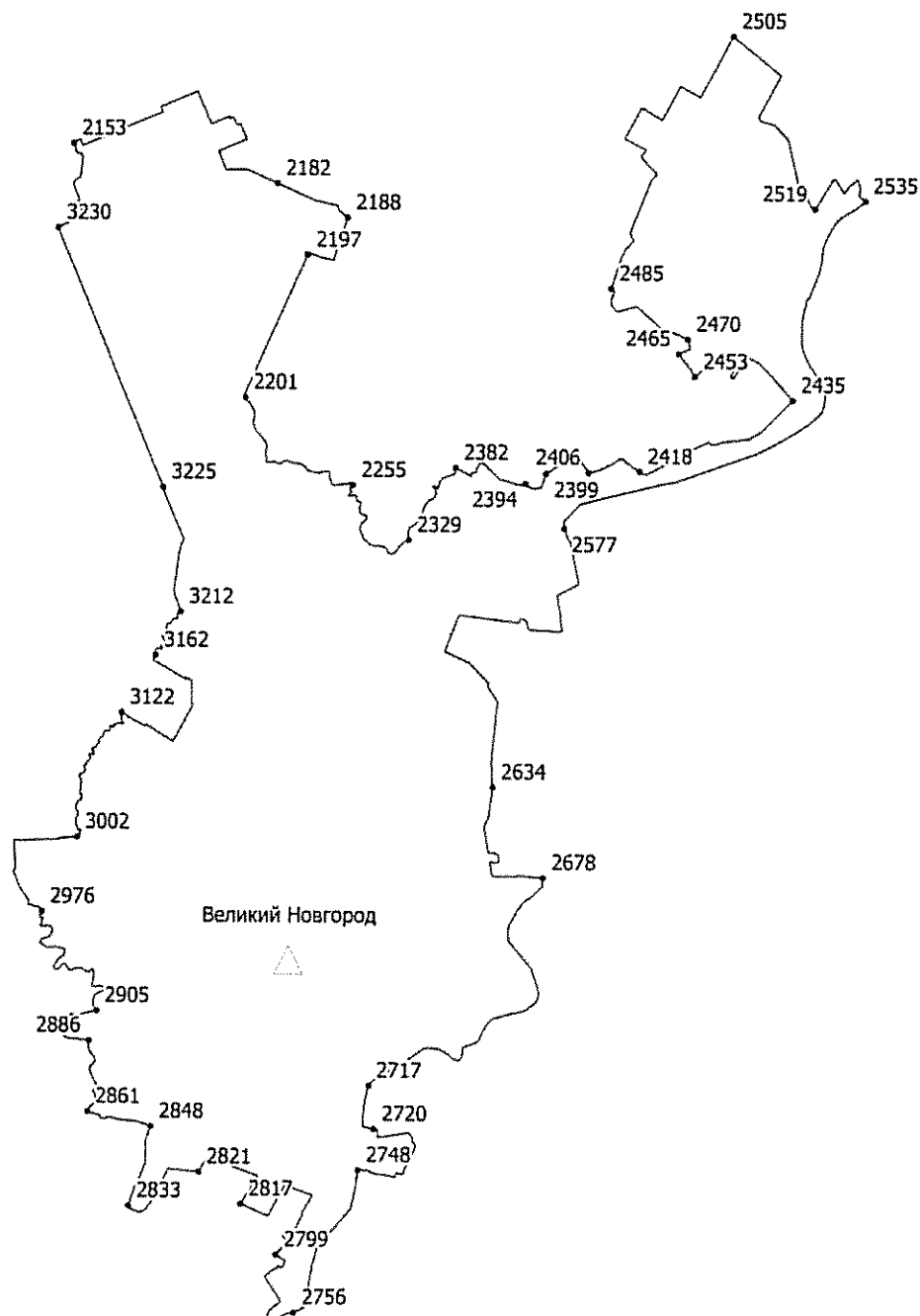
от точки 2748 - в южном направлении 2526 метров по руслу реки Волхов;

от точки 2756 - в северном направлении 1880 метров от берега реки Волхов по границе сельскохозяйственных угодий, пересекая автомобильную дорогу Юрьевский монастырь - Великий Новгород - Сергово - Борки;

от точки 2799 - в северо-западном направлении 2744 метра по границе урочища Ушково;

- от точки 2817 - в северо-западном направлении 1624 метра по границе Юрьевского пруда;
- от точки 2821 - в западном направлении 1529 метров, пересекая автомобильную дорогу Великий Новгород - Сергово - Борки по границе массива, предусмотренного для застройки жилыми домами;
- от точки 2833 - в северном направлении 1296 метров по границе контуров сельскохозяйственных угодий до мелиоративной канавы;
- от точки 2848 - в западном направлении 1053 метра по оси мелиоративной канавы до русла реки Веряжка;
- от точки 2861 - в северном направлении 1286 метров по руслу реки Веряжка, пересекая автомобильную дорогу общего пользования федерального значения Великий Новгород - Сольцы - Порхов - Псков;
- от точки 2886 - в северном направлении 1292 метра по границе садоводческого товарищества «Заверяжье» и контуров сельскохозяйственных угодий;
- от точки 2905 - в северном направлении 3238 метров по руслу реки Веряжка, пересекая автомобильную дорогу Великий Новгород - Нехино;
- от точки 2976 - в северном направлении 2323 метра по границе промышленной зоны деревни Новая Мельница Ермолинского сельского поселения Новгородского муниципального района и контуров сельскохозяйственных угодий;
- от точки 3002 - в северном направлении 2700 метров по руслу реки Веряжка, пересекая железную дорогу Великий Новгород - Луга;
- от точки 3122 - в северном направлении 2758 метров по контурам сельскохозяйственных угодий и контурам промышленной зоны деревни Григорово Ермолинского сельского поселения Новгородского муниципального района;
- от точки 3162 - в северном направлении 968 метров по руслу реки Веряжка;
- от точки 3212 - в северном направлении 2040 метров до полосы отвода железной дороги Великий Новгород - Санкт-Петербург;
- от точки 3225 - в северном направлении 4342 метра по западной границе железной дороги Великий Новгород - Санкт-Петербург, по границе лесных кварталов 196, 194 Новгородского участкового лесничества Новгородского лесничества;
- от точки 3230 до точки 2153 - в северном направлении 1817 метров, пересекая железную дорогу Великий Новгород - Санкт-Петербург по границе контуров сельскохозяйственных угодий, лесных кварталов 122, 121 Новгородского участкового лесничества Новгородского лесничества.

**Карта (схема) внутренней границы
муниципального образования Новгородского муниципального района
Новгородской области**



Условные обозначения:

- - граница муниципального образования
- 1 - характерная точка границы муниципального образования и ее номер »;

3) описание границ муниципального образования городского округа Великий Новгород Новгородской области изложить в следующей редакции:

«Описание границ муниципального образования
городского округа Великий Новгород Новгородской области

Граница муниципального образования городского округа Великий Новгород проходит:

от точки 1 - в северо-восточном направлении 5347 метров по границе кварталов 121, 119, 120 Новгородского участкового лесничества Новгородского лесничества;

от точки 30 - в восточном направлении 1261 метр, огибая производственную площадку ОАО «Акрон»;

от точки 36 - в южном направлении 1225 метров по границе сельскохозяйственных угодий, пересекая железнодорожные пути подъезда к ОАО «Акрон»;

от точки 45 - в южном направлении 2384 метра по границе сельскохозяйственных угодий до пересечения с руслом безымянного ручья;

от точки 49 - в юго-восточном направлении 2842 метра по руслу безымянного ручья, пересекая полосу отвода железной дороги Великий Новгород - Чудово, до русла реки Стипенка;

от точки 103 - в юго-восточном направлении 2027 метров по руслу реки Стипенка, пересекая автомобильную дорогу Москва - Санкт-Петербург, по берегу реки Стипенка до соединения реки Стипенка с рекой Питьба;

от точки 176 - в северо-восточном направлении 1593 метра по берегу реки Питьба;

от точки 229 - в восточном направлении 1391 метр, пересекая реку Питьба;

от точки 240 - в восточном направлении 515 метров по границе выработанного карьера;

от точки 246 - в восточном направлении 990 метров до оси полевой дороги;

от точки 253 - в восточном направлении 930 метров по оси полевой дороги, границе контуров сельскохозяйственных угодий до ручья Вольтевский;

от точки 265 - в восточном направлении 2802 метра, пересекая ручей Вольтевский по границе контуров сельскохозяйственных угодий, граничащих с деревней Стрелка Трубичинского сельского поселения Новгородского муниципального района;

от точки 282 - в северо-западном направлении 2463 метра по границе контуров сельскохозяйственных угодий, граничащих с деревней Стрелка Трубичинского сельского поселения Новгородского муниципального района;

от точки 301 - в северном направлении 440 метров до полосы отвода автомобильной дороги Драгунское шоссе;

от точки 313 - в северном направлении 353 метра по полосе отвода автомобильной дороги Драгунское шоссе, пересекая ее;

от точки 318 - в северном направлении 1721 метр по оси полевой дороги, по границе контуров сельскохозяйственных угодий;

от точки 333 - в северном направлении 5824 метра по границе контуров сельскохозяйственных угодий;

от точки 353 - в юго-восточном направлении 3499 метров по границе контуров сельскохозяйственных угодий, пересекая автомобильную дорогу Драгунское шоссе;

от точки 367 - в северном направлении 1528 метров по полосе отвода автомобильной дороги Драгунское шоссе, по контурам сельскохозяйственных угодий до русла реки Волхов;

от точки 383 - в южном направлении 8290 метров по руслу реки Волхов;

от точки 425 - в южном направлении 6767 метров по контурам сельскохозяйственных угодий до полосы отвода автомобильной дороги Великий Новгород - Хутынь;

от точки 482 - в южном направлении 2497 метров по границе контуров сельскохозяйственных угодий, промышленной зоны до русла реки Малый Волховец;

от точки 526 - в южном направлении 5556 метров по руслу реки Лешня до русла реки Волхов;

от точки 565 - в южном направлении 817 метров по руслу реки Волхов до берега реки Волхов;

от точки 568 - в южном направлении 2175 метров от берега реки Волхов, пересекая Сиверсов канал до русла реки Волхов;

от точки 596 - в южном направлении 2526 метров по руслу реки Волхов;

от точки 604 - в северном направлении 1877 метров от берега реки Волхов по границе сельскохозяйственных угодий, пересекая автомобильную дорогу Юрьевский монастырь - Великий Новгород - Сергово - Борки;

от точки 648 - в северо-западном направлении 2744 метра по границе урочища Ушково;

от точки 666 - в северо-западном направлении 1623 метра по границе Юрьевского пруда;

от точки 670 - в западном направлении 1529 метров, пересекая автомобильную дорогу Великий Новгород - Сергово - Борки по границе массива, предусмотренного для застройки жилыми домами;

от точки 682 - в северном направлении 1296 метров по границе контуров сельскохозяйственных угодий до мелиоративной канавы;

от точки 697 - в западном направлении 1058 метров по оси мелиоративной канавы до русла реки Веряжка;

от точки 710 - в северном направлении 1286 метров по руслу реки Веряжка, пересекая автомобильную дорогу Великий Новгород - Псков;

от точки 739 - в северном направлении 1292 метра по границе садоводческого товарищества «Заверяжье» и контуров сельскохозяйственных угодий;

от точки 755 - в северном направлении 3238 метров по руслу реки Веряжка, пересекая автомобильную дорогу Великий Новгород - Нехино;

от точки 826 - в северном направлении 2323 метра по границе промышленной зоны деревни Новая Мельница Ермолинского сельского поселения Новгородского муниципального района и контуров сельскохозяйственных угодий;

от точки 852 - в северном направлении 2700 метров по руслу реки Веряжка, пересекая железную дорогу Великий Новгород - Луга;

от точки 972 - в северном направлении 2758 метров по контурам сельскохозяйственных угодий и контурам промышленной зоны деревни Григорово Ермолинского сельского поселения Новгородского муниципального района;

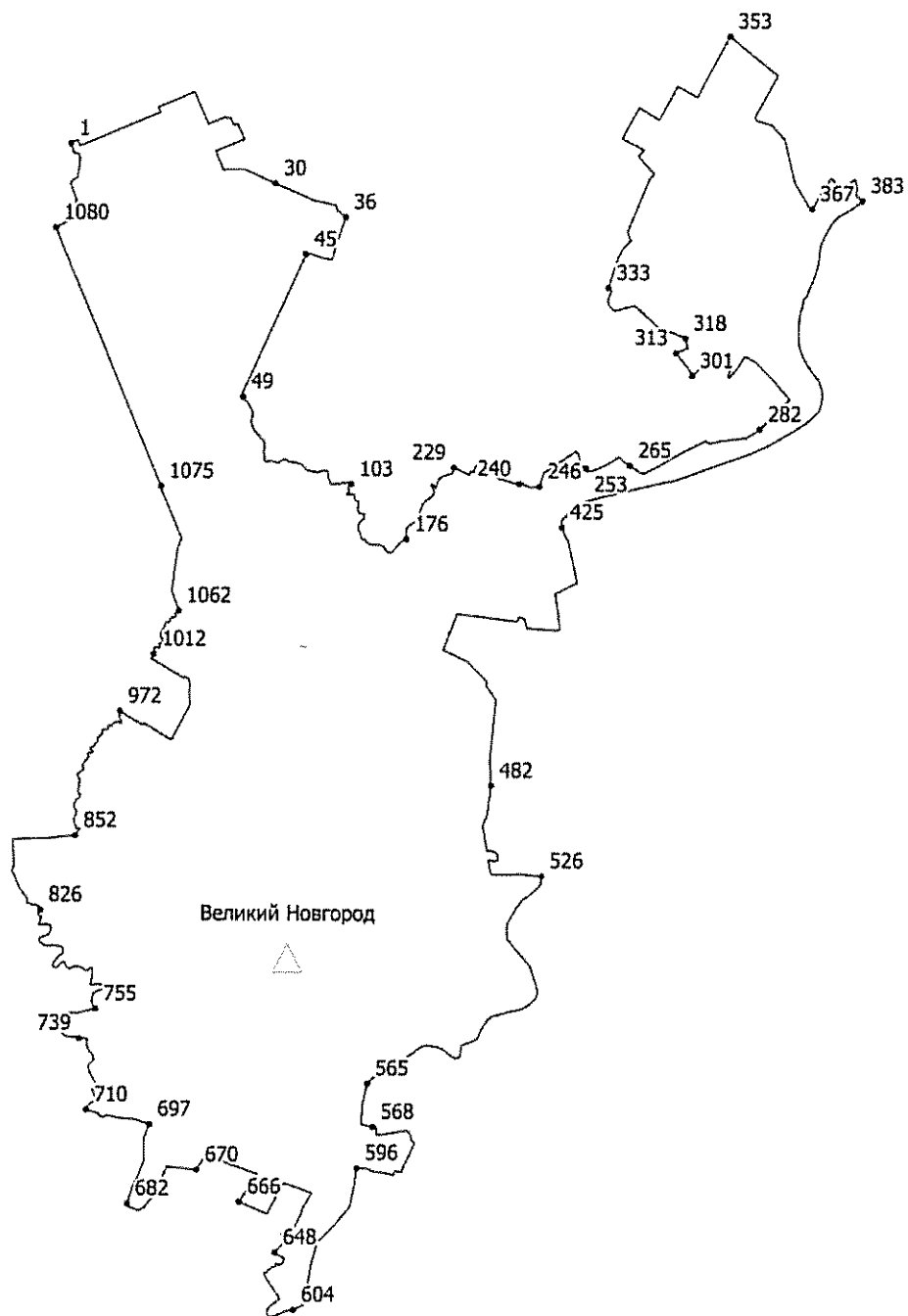
от точки 1012 - в северном направлении 968 метров по руслу реки Веряжка;

от точки 1062 - в северном направлении 2040 метров до полосы отвода железной дороги Великий Новгород - Санкт-Петербург;

от точки 1075 - в северном направлении 4342 метра по западной границе железной дороги Великий Новгород-Санкт-Петербург, по границе лесных кварталов 196, 194 Новгородского участкового лесничества Новгородского лесничества;

от точки 1080 до точки 1 - в северном направлении 1817 метров, пересекая железную дорогу Великий Новгород - Санкт-Петербург, по границе контуров сельскохозяйственных угодий, лесных кварталов 122, 121 Новгородского участкового лесничества Новгородского лесничества.

**Карта (схема) границ
муниципального образования городского округа город Великий Новгород
Новгородской области**



Условные обозначения:

- - граница муниципального образования
- 1 - характерная точка границы муниципального образования и ее номер

».

Статья 3

Настоящий областной закон вступает в силу по истечении десяти дней после дня его официального опубликования.

**Губернатор
Новгородской области А.С.Никитин**



Великий Новгород
2 мая 2023 года
№ 330-ОЗ