



Российская Федерация
НОВГОРОДСКАЯ ОБЛАСТЬ
ОБЛАСТНОЙ ЗАКОН

**О внесении изменений в некоторые областные законы
в части установления границ муниципальных образований
Новгородской области**

Принят Новгородской областной Думой 28 июля 2021 года

Статья 1

Внести в областной закон от 22.12.2004 № 368-ОЗ «Об установлении границ муниципальных образований, входящих в состав территории Чудовского муниципального района, наделении их статусом городского и сельских поселений, определении административных центров и перечня населенных пунктов, входящих в состав территорий поселений» (газета «Новгородские ведомости» от 12.01.2005, 23.03.2005, 21.06.2005, 07.04.2009, 09.12.2009, 01.02.2012) следующие изменения:

1) статью 1 изложить в следующей редакции:

«Статья 1

Установить границы территорий муниципальных образований городского поселения город Чудово, Успенского сельского поселения, входящих в состав территории Чудовского муниципального района Новгородской области, согласно картографическим описаниям (приложения 1, 4).

Установить границы территорий муниципальных образований Грузинского, Трегубовского сельских поселений, входящих в состав территории Чудовского муниципального района Новгородской области, согласно геодезическим данным и сведениям, внесенным в Единый государственный реестр недвижимости, картам (схемам) и описанию границ муниципальных образований (приложения 2, 3).

Геодезические данные и сведения, содержащиеся в Едином государственном реестре недвижимости, являются приоритетными и применяются для установления прохождения границ территорий муниципальных образований на местности, а также при рассмотрении вопросов градостроительства и землеустройства.»;

2) приложение 2 изложить в следующей редакции:

«Приложение 2

Описание границ
муниципального образования Грузинского сельского поселения
Чудовского муниципального района Новгородской области

Граница муниципального образования Грузинского сельского поселения Чудовского муниципального района Новгородской области проходит:

от точки 1 - от реки Волхов в северо-восточном направлении по западной границе кварталов 116, 114, северной границе квартала 115 Лезненского участкового лесничества Чудовского лесничества (по административно-территориальной границе Ленинградской области);

от точки 18 - в юго-восточном направлении пересекая озеро Киришское (по административно-территориальной границе Ленинградской области);

от точки 23 - в южном направлении по руслу реки Велия, в восточном направлении по руслу реки Нудыня (по административно-территориальной границе Ленинградской области);

от точки 42 - в северо-восточном направлении по северной границе кварталов 118, 119 Лезненского участкового лесничества Чудовского лесничества (по административно-территориальной границе Ленинградской области);

от точки 45 - в юго-восточном направлении по восточной границе квартала 119, северной границе кварталов 124, 125 Лезненского участкового лесничества Чудовского лесничества (по административно-территориальной границе Ленинградской области);

от точки 59 - в северо-восточном, северном направлениях по северной границе квартала 125 Лезненского участкового лесничества Чудовского лесничества (по административно-территориальной границе Ленинградской области);

от точки 64 - в юго-восточном направлении по северной границе кварталов 125, 126, 127 Лезненского участкового лесничества Чудовского лесничества, в юго-восточном и восточном направлениях по северной границе квартала 2 Оскуйского участкового лесничества Чудовского лесничества (по административно-территориальной границе Ленинградской области);

от точки 80 - в южном, юго-восточном направлениях по восточной границе кварталов 2, 7, 8, 183, 181 Оскуйского участкового лесничества Чудовского лесничества (по административно-территориальной границе Ленинградской области);

от точки 98 - в северо-восточном и юго-западном направлениях по северной, восточной и юго-восточной границе квартала 181, северной границе квартала 182 Оскуйского участкового лесничества Чудовского лесничества (по административно-территориальной границе Ленинградской области);

от точки 177 - в северо-восточном, северном направлениях по западной границе квартала 182 Оскуйского участкового лесничества Чудовского лесничества до реки Пчевжа (по административно-территориальной границе Ленинградской области);

от точки 223 - в юго-восточном и юго-западном направлениях пересекая реку Пчевжа, по правому берегу реки Пчевжа, по восточной границе кварталов 184, 34 Оскуйского участкового лесничества Чудовского лесничества (по административно-территориальной границе Ленинградской области);

от точки 328 - в юго-восточном, северо-восточном, южном направлениях по северной границе кварталов 45, 55, 56, 57, 58, 59, восточной границе квартала 70, северной границе квартала 196 Оскуйского участкового лесничества Чудовского лесничества до реки Ингорь, пересекая автомобильную дорогу Лодейное Поле - Тихвин - Будогощь - Чудово (по административно-территориальной границе Ленинградской области);

от точки 361 - в восточном направлении по руслу реки Ингорь до места впадения в нее реки Рог (по административно-территориальной границе Ленинградской области);

от точки 507 - в южном направлении по руслу реки Рог (по административно-территориальной границе Ленинградской области);

от точки 522 - в западном, южном и восточном направлениях по южной границе квартала 196, восточной границе кварталов 87, 99 северной границе квартала 100 Оскуйского участкового лесничества Чудовского лесничества (по административно-территориальной границе Ленинградской области);

от точки 529 - в южном направлении по восточной границе кварталов 100, 206, 207, 120, 215 Оскуйского участкового лесничества Чудовского лесничества до реки Шарья (по административно-территориальной границе Ленинградской области);

от точки 550 - в юго-восточном направлении по руслу реки Шарья, по восточной границе квартала 135 Оскуйского участкового лесничества Чудовского лесничества, по руслу реки Колпинка, по руслу реки Ближняя Колпинка, по северной границе квартала 149, северной и восточной границе квартала 150 Оскуйского участкового лесничества Чудовского лесничества (по административно-территориальной границе Ленинградской области);

от точки 1060 - в северо-западном и юго-западном направлениях по южной границе кварталов 150, 149 Оскуйского участкового лесничества Чудовского лесничества, по руслу реки Малая Осинка, по южной границе квартала 148, восточной границе квартала 162 Оскуйского участкового лесничества Чудовского лесничества до реки Большая Осинка (по административно-территориальной границе Ленинградской области);

от точки 1168 - в юго-восточном направлении по руслу реки Большая Осинка, по восточной границе кварталов 164, 165, 223 Оскуйского участкового лесничества Чудовского лесничества выходя на точку стыка (узловая 7) границ Чудовского, Маловишерского муниципальных районов Новгородской области и Киришского муниципального района Ленинградской области (по административно-территориальной границе Ленинградской области);

от точки 1449 (узловой 7) - в северо-западном направлении по южной границе кварталов 223, 163, 167, 229 Оскуйского участкового лесничества Чудовского лесничества (по административно-территориальной границе Маловишерского муниципального района Новгородской области);

от точки 1480 - в юго-западном, северном направлениях по южной границе кварталов 229, 159, 176, 175 Оскуйского участкового лесничества Чудовского лесничества до реки Любень (по административно-территориальной границе Маловишерского муниципального района Новгородской области);

от точки 1503 - в юго-западном, северо-западном направлении по руслу реки Любень (по административно-территориальной границе Маловишерского муниципального района Новгородской области);

от точки 1508 - в юго-западном направлении по южной границе кварталов 173, 172, восточной границе кварталов 171, 233 Оскуйского участкового лесничества Чудовского лесничества, до реки Оскуя (по административно-территориальной границе Маловишерского муниципального района Новгородской области);

от точки 1519 - в северо-западном направлении по южной границе квартала 87 Грузинского участкового лесничества Чудовского лесничества (по административно-территориальной границе Маловишерского муниципального района Новгородской области);

от точки 1524 - в юго-западном направлении по южной границе кварталов 86, 85, восточной границе кварталов 96, 107, 111, 112, 114 Грузинского участкового лесничества Чудовского лесничества (по административно-территориальной границе Маловишерского муниципального района Новгородской области);

от точки 1536 - в северо-западном и северном направлениях по южной границе кварталов 114, 113, 187 Грузинского участкового лесничества Чудовского лесничества до реки Обуйка (по административно-территориальной границе Маловишерского муниципального района Новгородской области);

от точки 1540 - в северном и западном направлениях по руслу реки Обуйка, по южной границе кварталов 187, 108 Грузинского участкового лесничества Чудовского лесничества (по административно-территориальной границе Маловишерского муниципального района Новгородской области);

от точки 1549 - в юго-западном и северо-западном направлениях по восточной границе квартала 122, южной границе квартала 134 Грузинского участкового лесничества Чудовского лесничества (по административно-территориальной границе Маловишерского муниципального района Новгородской области);

от точки 1555 - в юго-западном направлении по восточной границе кварталов 133, 144, 158, 165, 171 Грузинского участкового лесничества Чудовского лесничества (по административно-территориальной границе Маловишерского муниципального района Новгородской области);

от точки 1569 - в северо-западном направлении по южной границе кварталов 171, 164 Грузинского участкового лесничества Чудовского лесничества (по административно-территориальной границе Маловишерского муниципального района Новгородской области);

от точки 1571 - в юго-западном направлении по юго-восточной границе кварталов 170, 174, 173 Грузинского участкового лесничества Чудовского лесничества, по юго-восточной границе кварталов 22, 23, 24 Селищенского участкового лесничества Чудовского лесничества, пересекая Октябрьскую железную дорогу на участке Москва - Санкт-Петербург (по административно-территориальной границе Маловишерского муниципального района Новгородской области);

от точки 1586 - в северо-западном направлении по северной границе кварталов 27, 26, 25 Селищенского участкового лесничества Чудовского лесничества до реки Выбро;

от точки 1597 - в северо-западном направлении по руслу реки Выбро до реки Волхов;

от точки 1820 - в северном направлении по реке Волхов;

от точки 1830 - в северо-восточном направлении по реке Волхов;

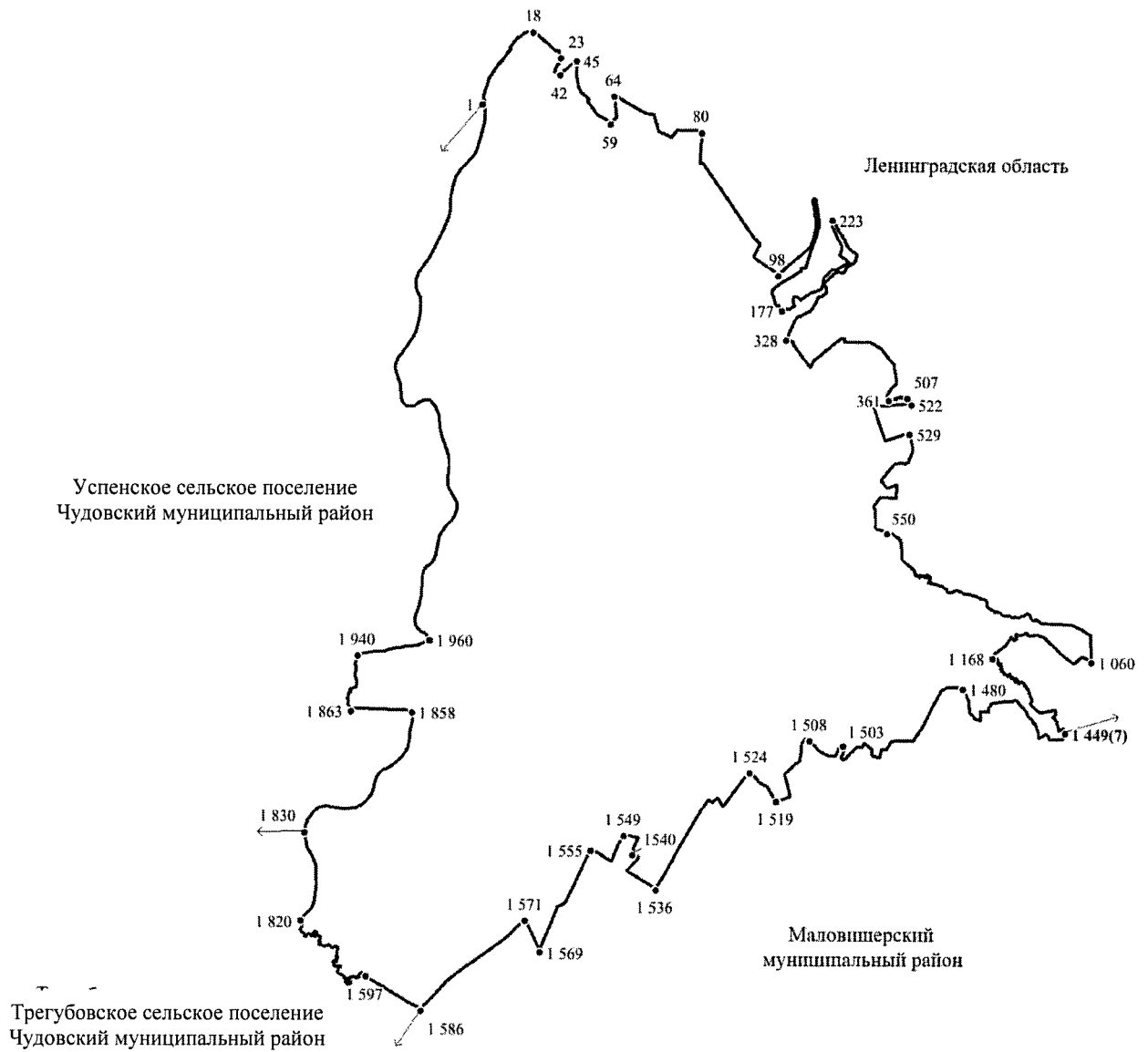
от точки 1858 - в западном направлении по северной границе кварталов 124, 123, 122 Чудовского участкового лесничества Чудовского лесничества до ручья без названия;

от точки 1863 - в северном направлении по ручью без названия, по руслу реки Кереть до автомобильной дороги Лодейное Поле - Тихвин - Будогощь - Чудово;

от точки 1940 - в восточном направлении по оси автомобильной дороги Лодейное Поле - Тихвин - Будогощь - Чудово до реки Волхов;

от точки 1960 до точки 1 - в северном направлении по руслу реки Волхов.

Карта (схема) границ
муниципального образования Грузинского сельского поселения
Чудовского муниципального района Новгородской области



Условные обозначения:

————— - граница муниципального образования

●¹ - характерная точка границы муниципального образования и ее номер »;

3) приложение 3 изложить в следующей редакции:

«Приложение 3

Описание границ
муниципального образования Трегубовского сельского поселения
Чудовского муниципального района Новгородской области

Граница муниципального образования Трегубовского сельского поселения Чудовского муниципального района Новгородской области проходит:

от точки 1 - от административно-территориальной границы Ленинградской области в юго-восточном направлении по юго-западной границе кварталов 55, 56, 57, 58, 59, 60 Спасско-Полистского участкового лесничества Чудовского лесничества;

от точки 9 - в северо-восточном направлении по юго-восточной границе кварталов 60, 42, 36, 23, 10 Спасско-Полистского участкового лесничества Чудовского лесничества, по юго-восточной границе кварталов 178, 168, 157, 149, 127, 209, южной границе квартала 107 Чудовского участкового лесничества Чудовского лесничества до ручья Каменский;

от точки 23 - в южном и восточном направлениях по руслу ручья Каменский;

от точки 67 - в восточном и северо-восточном направлениях по южной границе кварталов 109, 110 Чудовского участкового лесничества Чудовского лесничества;

от точки 73 - в северном направлении по восточной границе квартала 210 Чудовского участкового лесничества Чудовского лесничества до мелиоративного канала;

от точки 85 - в северо-восточном направлении по руслу мелиоративных каналов до ручья Щекупленский;

от точки 97 - в юго-западном направлении по руслу ручья Щекупленский до автомобильной дороги, ведущей к пескобазе;

от точки 120 - в восточном направлении по северной границе полосы отвода автомобильной дороги, ведущей к пескобазе, до Октябрьской железной дороги на участке Чудово - Великий Новгород, пересекая федеральную автомобильную дорогу М-10 «Россия» Москва - Санкт-Петербург;

от точки 129 - в юго-западном направлении по оси Октябрьской железной дороги на участке Чудово - Великий Новгород, в западном направлении до оси федеральной автомобильной дороги М-10 «Россия» Москва - Санкт-Петербург, в юго-западном направлении по оси федеральной автомобильной дороги М-10 «Россия» Москва - Санкт-Петербург до реки Полюсь;

от точки 140 - в восточном направлении по руслу реки Полюсь;

от точки 204 - в южном направлении по западной границе квартала 153 Чудовского участкового лесничества Чудовского лесничества;

от точки 205 - в восточном направлении по южной границе кварталов 153, 154, 155 Чудовского участкового лесничества Чудовского лесничества до русла реки Глубочка;

от точки 209 - в северо-восточном направлении по руслу реки Глубочка до русла реки Волхов;

от точки 214 - в южном направлении по руслу реки Волхов до места впадения реки Выбро;

от точки 225 - в юго-восточном направлении по руслу реки Выбро;

от точки 447 - в юго-восточном направлении по южной границе кварталов 18, 24 Селищенского участкового лесничества Чудовского лесничества до административно-территориальной границы Маловишерского муниципального района Новгородской области;

от точки 459 - в юго-западном направлении по восточной границе кварталов 27, 30 Селищенского участкового лесничества Чудовского лесничества (по административно-территориальной границе Маловишерского муниципального района Новгородской области);

от точки 464 - в юго-восточном направлении по северной границе кварталов 35, 36, 37 Селищенского участкового лесничества Чудовского лесничества (по административно-территориальной границе Маловишерского муниципального района Новгородской области);

от точки 468 - в юго-западном направлении по западной границе кварталов 37, 44, 51, 57 Селищенского участкового лесничества Чудовского лесничества (по административно-территориальной границе Маловишерского муниципального района Новгородской области);

от точки 474 - в юго-восточном направлении по северной границе кварталов 63, 64, 65 Селищенского участкового лесничества Чудовского лесничества (по административно-территориальной границе Маловишерского муниципального района Новгородской области);

от точки 479 - в юго-западном направлении по западной границе кварталов 65, 72, 80, 85, 92, 94, 99 Селищенского участкового лесничества Чудовского лесничества, пересекая автомобильную дорогу Спасская Полисть - Малая Вишера - Любытино - Боровичи до точки стыка (узловая 54) границ Новгородского, Чудовского, Маловишерского муниципальных районов Новгородской области (по административно-территориальной границе Маловишерского муниципального района Новгородской области);

от точки 488 (узловой 54) - в юго-западном направлении по западной границе кварталов 106, 113, 119, 124 Селищенского участкового лесничества Чудовского лесничества (по административно-территориальной границе Новгородского муниципального района Новгородской области);

от точки 493 - в северо-западном направлении по южной границе кварталов 124, 123, 122, 121, 120, 151, 114, 150 Селищенского участкового лесничества Чудовского лесничества, по границе деревни Дубовицы до русла реки Волхов (по административно-территориальной границе Новгородского муниципального района Новгородской области);

от точки 534 - в юго-западном направлении по руслу реки Волхов (по административно-территориальной границе Новгородского муниципального района Новгородской области);

от точки 542 - в северо-западном направлении по границе деревни Красный поселок, по южной границе квартала 340 Спасско-Полистского участкового лесничества Чудовского лесничества, по южной границе кварталов 279, 293, 291, 290 Спасско-Полистского участкового лесничества Чудовского лесничества, пересекая федеральную автомобильную дорогу М-10 «Россия» Москва - Санкт-Петербург, пересекая Октябрьскую железную дорогу на участке Чудово - Великий Новгород, по южной границе кварталов 289, 288, 287, 286, 285, 284, 283, 282, 281, 280 Спасско-Полистского участкового лесничества Чудовского лесничества до реки Кереть (по административно-территориальной границе Новгородского муниципального района Новгородской области);

от точки 613 - в южном и западном направлениях по руслу реки Кереть, по руслу реки без названия (по административно-территориальной границе Новгородского муниципального района Новгородской области);

от точки 622 - в северо-восточном и северном направлениях по западной границе квартала 316, южной границе квартала 315 Спасско-Полистского участкового лесничества Чудовского лесничества (по административно-территориальной границе Новгородского муниципального района Новгородской области);

от точки 645 - в северо-западном и северо-восточном направлениях по западной границе квартала 315 Спасско-Полистского участкового лесничества Чудовского лесничества (по административно-территориальной границе Новгородского муниципального района Новгородской области);

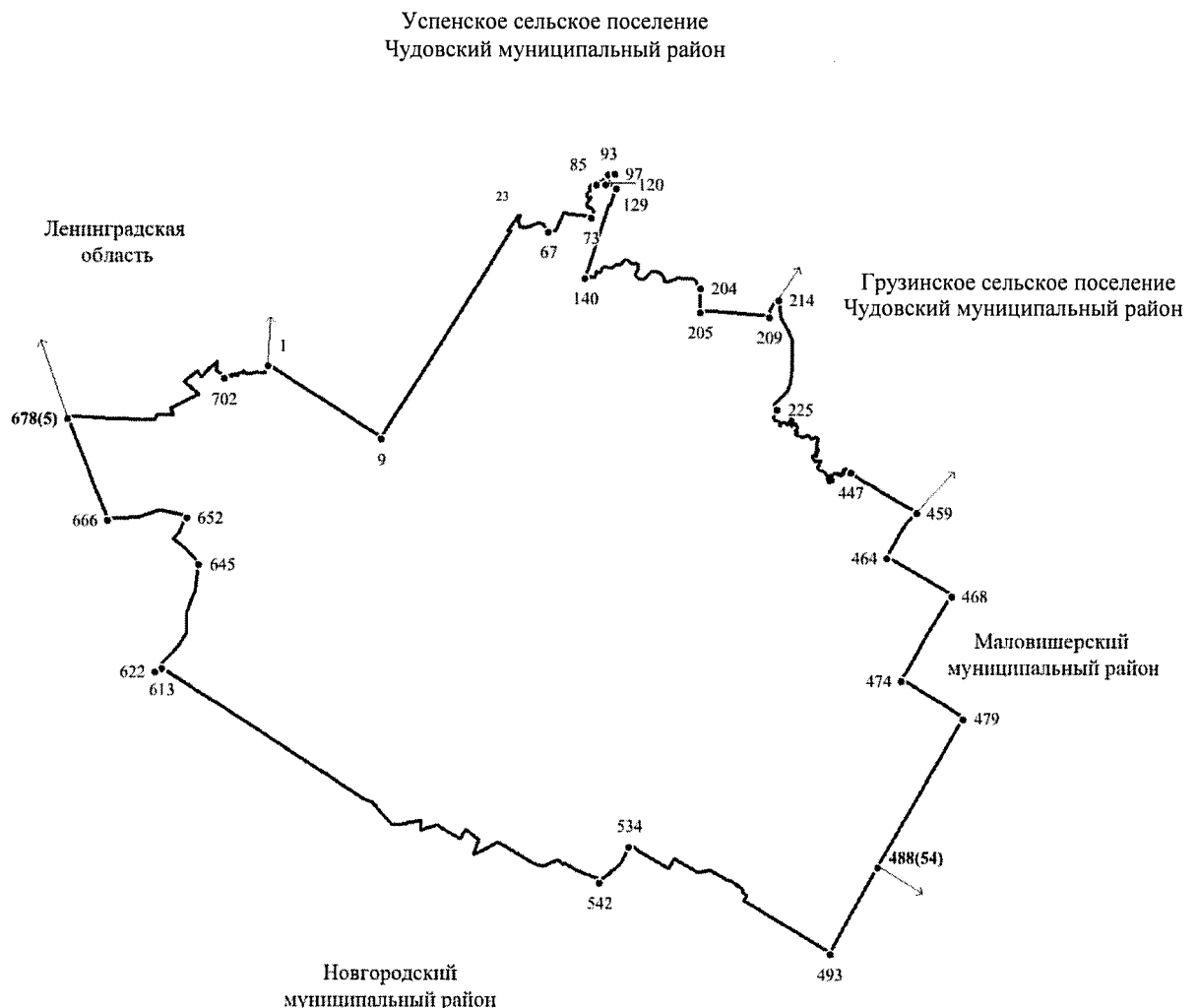
от точки 652 - в западном направлении по южной границе кварталов 314, 158 Спасско-Полистского участкового лесничества Чудовского лесничества (по административно-территориальной границе Новгородского муниципального района Новгородской области);

от точки 666 - в северо-западном направлении по западной границе кварталов 158, 153, 130, 107 Спасско-Полистского участкового лесничества Чудовского лесничества до точки стыка (узловая 5) границ Новгородского, Чудовского муниципальных районов Новгородской области и Тосненского района Ленинградской области (по административно-территориальной границе Новгородского муниципального района Новгородской области);

от точки 678 (узловой 5) - в восточном и северо-восточном направлениях по северной границе кварталов 107, 108, 109, 110, 87, западной и северной границе квартала 88 Спасско-Полистского участкового лесничества Чудовского лесничества до реки Березно (по административно-территориальной границе Ленинградской области);

от точки 702 до точки 1 - в восточном и северо-восточном направлениях по руслу реки Березно, по руслу реки Кереть до границы квартала 55 Спасско-Полистского участкового лесничества Чудовского лесничества (по административно-территориальной границе Ленинградской области).

**Карта (схема) границ
муниципального образования Трегубовского сельского поселения
Чудовского муниципального района Новгородской области**



Условные обозначения:

————— - граница муниципального образования

●¹ - характерная точка границы муниципального образования и ее номер ».

Статья 2

Внести в областной закон от 22.12.2004 № 369-ОЗ «Об установлении границ муниципальных образований, входящих в состав территории Пестовского муниципального района, наделении их статусом городского и сельских поселений, определении административных центров и перечня населенных пунктов, входящих в состав территорий поселений» (газета «Новгородские ведомости» от 12.01.2005, 23.03.2005, 15.06.2005, 07.04.2009, 09.09.2011, 30.10.2013, 11.01.2019, 02.04.2021) следующие изменения:

1) статью 1 изложить в следующей редакции:

«Статья 1

Установить границы территорий муниципальных образований Богословского, Лаптевского сельских поселений, входящих в состав территории Пестовского муниципального района Новгородской области, согласно картографическим описаниям (приложения 2, 5).

Установить границы территорий муниципальных образований Пестовского городского поселения, Быковского, Вятского, Охонского, Пестовского, Устюцкого сельских поселений, входящих в состав территории Пестовского муниципального района Новгородской области, согласно геодезическим данным и сведениям, внесенным в Единый государственный реестр недвижимости, картам (схемам) и описанию границ муниципальных образований (приложения 1, 3, 4, 6-8).

Геодезические данные и сведения, содержащиеся в Едином государственном реестре недвижимости, являются приоритетными и применяются для установления прохождения границ территорий муниципальных образований на местности, а также при рассмотрении вопросов градостроительства и землеустройства.»;

2) приложение 8 изложить в следующей редакции:

«Приложение 8

Описание границ муниципального образования Устюцкого сельского поселения Пестовского муниципального района Новгородской области

Граница муниципального образования Устюцкого сельского поселения Пестовского муниципального района Новгородской области проходит:

Контур 1:

от точки 1 - в восточном направлении от административно-территориальной границы Мошенского муниципального района Новгородской области по руслу реки Черная;

от точки 147 - в юго-восточном направлении по границе кварталов 188, 189, 207, 208, 209, 211, 210, 212, 213 Пестовского участкового лесничества Пестовского лесничества;

- от точки 191 - в северо-восточном и юго-западном направлениях по берегу озера Минькинское;
- от точки 348 - в западном направлении по руслу реки Меглинка;
- от точки 424 - в южном направлении по оси грунтовой дороги на деревню Щукина Гора;
- от точки 434 - в восточном направлении по оси автомобильной дороги Устюжна - Валдай;
- от точки 449 - в северном направлении по границе кварталов 30, 146 Ереминского участкового лесничества Пестовского лесничества;
- от точки 469 - в северном направлении по оси грунтовой дороги;
- от точки 470 - в северо-восточном и восточном направлениях по границе кварталов 224, 215 Пестовского участкового лесничества Пестовского лесничества, границе квартала 134 Ереминского участкового лесничества Пестовского лесничества;
- от точки 500 - в юго-западном направлении по оси автомобильной дороги Устюжна - Валдай;
- от точки 501 - в северо-восточном направлении по территории квартала 141 Ереминского участкового лесничества Пестовского лесничества;
- от точки 508 - в восточном направлении по контуру пашни бывшего СПК «Мичуринское» Пестовского муниципального района Новгородской области;
- от точки 517 - в юго-западном направлении по оси грунтовой дороги Федово - Борисовка;
- от точки 528 - в юго-западном направлении по руслу реки Рыдоложь;
- от точки 531 - в южном направлении по контуру сельскохозяйственных угодий бывшего СПК «Мичуринское» Пестовского муниципального района Новгородской области;
- от точки 598 - в южном направлении по границе кварталов 161, 174 Ереминского участкового лесничества Пестовского лесничества;
- от точки 613 - в северо-западном направлении по контуру сельскохозяйственных угодий бывшего колхоза «Рационализатор» Пестовского муниципального района Новгородской области, пересекая грунтовую дорогу Малашкино - Сидорово;
- от точки 639 - в южном направлении по границе кварталов 173, 68, 75, 112, 218 Ереминского участкового лесничества Пестовского лесничества;
- от точки 668 - в юго-западном и западном направлениях по административно-территориальной границе Тверской области (по границе кварталов 213, 227, 226, 86, 95, 104, 107, 106, 105, 100, 99, 98, 97, 96 Ереминского участкового лесничества Пестовского лесничества);

от точки 702 - в северном и западном направлениях по административно-территориальной границе Мошенского муниципального района Новгородской области (по границе кварталов 96, 87, 80, 183, 77, 76, 182 Ереминского участкового лесничества Пестовского лесничества);

от точки 759 - в северо-западном направлении по административно-территориальной границе Мошенского муниципального района Новгородской области (по берегу озера Меглино, далее пересекая его);

от точки 771 - в западном и северном направлениях по административно-территориальной границе Мошенского муниципального района Новгородской области (по берегу озера Меглино, по берегу озера Бродская Лахта);

от точки 1033 - в северо-западном и юго-западном направлениях по административно-территориальной границе Мошенского муниципального района Новгородской области (пересекая автомобильную дорогу Устюжна - Валдай, далее по границе полосы отвода автомобильной дороги Устюжна - Валдай);

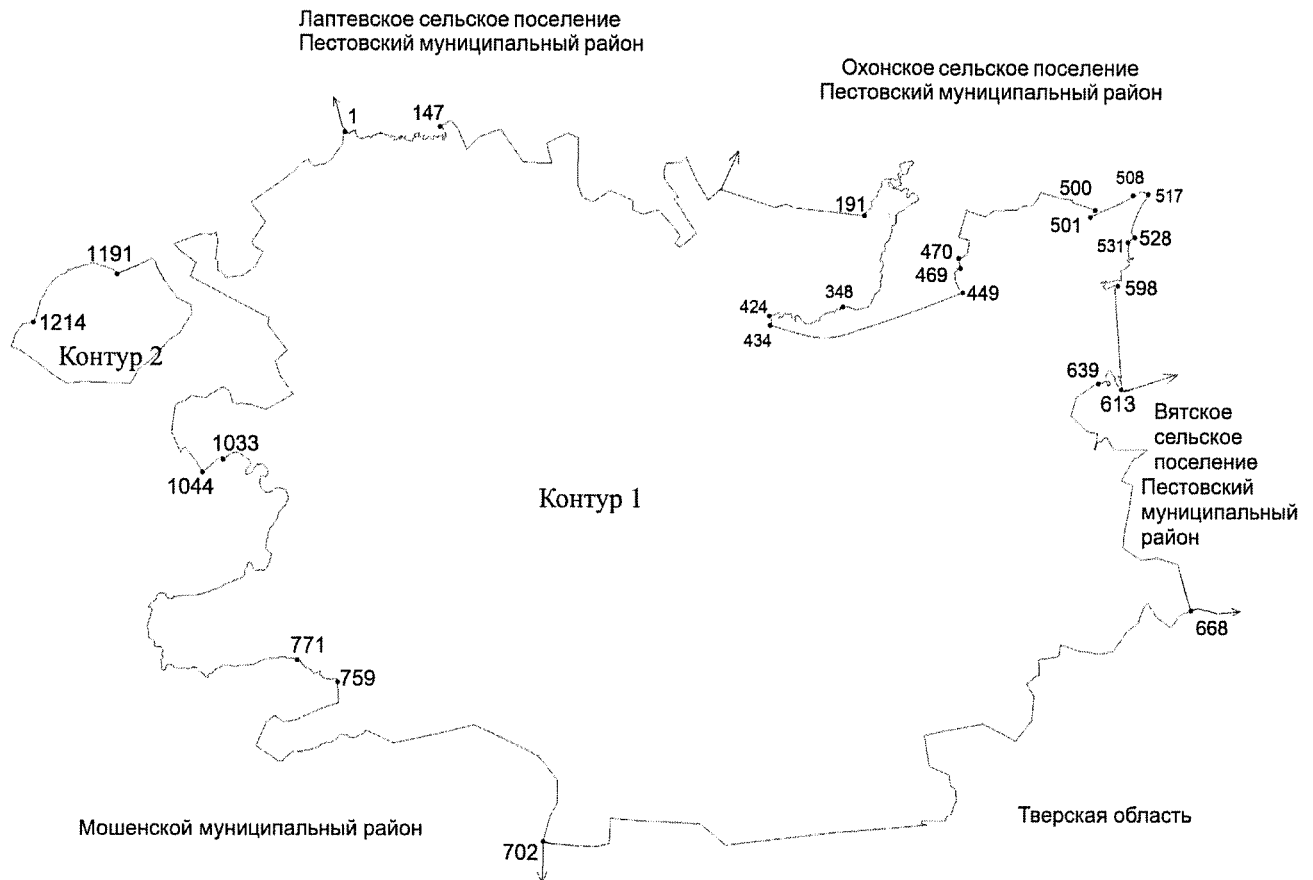
от точки 1044 до точки 1 - в северном направлении по административно-территориальной границе Мошенского муниципального района Новгородской области (по границе кварталов 225, 218, 204, 197 Пестовского участкового лесничества Пестовского лесничества до русла реки Черная).

Контур 2:

от точки 1191 - в восточном и южном направлениях по административно-территориальной границе Мошенского муниципального района Новгородской области (от берега озера Редрово по контуру леса Кабожского участкового лесничества Мошенского лесничества (квартал 89 Кабожского участкового лесничества Мошенского лесничества) до берега озера Редрово);

от точки 1214 до точки 1191 - в северо-восточном направлении по административно-территориальной границе Мошенского муниципального района Новгородской области (по берегу озера Редрово).

**Карта (схема) границ
муниципального образования Устюцкого сельского поселения
Пестовского муниципального района Новгородской области**



Условные обозначения:

————— - граница муниципального образования

●¹ - характерная точка границы муниципального образования и ее номер ».

Статья 3

Внести в областной закон от 22.12.2004 № 370-ОЗ «Об установлении границ муниципальных образований, входящих в состав территории Мошенского муниципального района, наделении их статусом сельских поселений, определении административных центров и перечня населенных пунктов, входящих в состав территорий поселений» (газета «Новгородские ведомости» от 12.01.2005, 23.03.2005, 07.04.2009, 03.04.2010, 12.10.2012, 28.12.2012, 02.04.2021) следующие изменения:

1) статью 1 изложить в следующей редакции:

«Статья 1

Установить границы территорий муниципальных образований Калининского, Кировского сельских поселений, входящих в состав территории Мошенского муниципального района Новгородской области, согласно картографическим описаниям (приложения 7, 8).

Установить границы территорий муниципальных образований Долговского, Мошенского, Ореховского сельских поселений, входящих в состав территории Мошенского муниципального района Новгородской области, согласно геодезическим данным и сведениям, внесенным в Единый государственный реестр недвижимости, картам (схемам) и описанию границ муниципальных образований (приложения 4, 11, 12).

Геодезические данные и сведения, содержащиеся в Едином государственном реестре недвижимости, являются приоритетными и применяются для установления прохождения границ территорий муниципальных образований на местности, а также при рассмотрении вопросов градостроительства и землеустройства.»;

2) приложение 4 изложить в следующей редакции:

«Приложение 4

Описание границ
муниципального образования Долговского сельского поселения
Мошенского муниципального района Новгородской области

Граница муниципального образования Долговского сельского поселения Мошенского муниципального района Новгородской области проходит:

от точки 1 - от границы квартала 59 Мошенского участкового лесничества Мошенского лесничества в восточном направлении по южной границе кварталов 60, 61 Мошенского участкового лесничества Мошенского лесничества;

от точки 5 - в юго-восточном направлении от северо-западной границы квартала 189 Кабожского участкового лесничества Мошенского лесничества, пересекая кварталы 189, 194 Кабожского участкового лесничества Мошенского лесничества до юго-восточной границы квартала 194 Кабожского участкового лесничества Мошенского лесничества;

от точки 10 - в северо-восточном направлении по юго-восточной границе кварталов 194, 192 Кабожского участкового лесничества Мошенского лесничества;

от точки 15 - в юго-восточном направлении по южной границе квартала 94 Кабожского участкового лесничества Мошенского лесничества, южной границе кварталов 69, 70, 3 Крутецкого участкового лесничества Мошенского лесничества;

от точки 39 - в северном направлении по восточной границе квартала 3 Крутецкого участкового лесничества Мошенского лесничества до озера Бездонное;

от точки 40 - в северо-западном, северо-восточном и восточном направлениях по восточному берегу озера Бездонное, по руслу реки Колованка до озера Великое;

- от точки 145 - в северо-восточном направлении по озеру Великое до восточного берега озера в районе д. Дроблино;
- от точки 147 - в северном и северо-восточном направлениях по восточному берегу озера Великое до границы квартала 66 Кабожского участкового лесничества Мошенского лесничества;
- от точки 229 - в северо-восточном и юго-восточном направлениях по южной границе кварталов 66, 143 Кабожского участкового лесничества Мошенского лесничества;
- от точки 239 - в юго-западном и юго-восточном направлениях по западной границе кварталов 78, 148, 155, 163, 164, 165 Кабожского участкового лесничества Мошенского лесничества;
- от точки 273 - в юго-западном, юго-восточном и северо-восточном направлениях по западной границе квартала 177, южной границе кварталов 216, 217 Кабожского участкового лесничества Мошенского лесничества;
- от точки 301 - в юго-восточном направлении по южной границе квартала 81 Кабожского участкового лесничества Мошенского лесничества до пересечения с границей Пестовского муниципального района Новгородской области;
- от точки 303 - в юго-восточном, западном и южном направлениях по северо-восточной границе квартала 2, восточной границе квартала 25 Ореховского участкового лесничества Мошенского лесничества до полосы отвода автомобильной дороги Устюжна - Валдай (по административно-территориальной границе Пестовского муниципального района Новгородской области);
- от точки 345 - в юго-восточном, юго-западном и юго-восточном направлениях по северной границе полосы отвода автомобильной дороги Устюжна-Валдай, пересекая автомобильную дорогу Устюжна - Валдай, по восточной границе озера Меглино (по административно-территориальной границе Пестовского муниципального района Новгородской области);
- от точки 614 - в юго-западном направлении по озеру Меглино, пересекая его;
- от точки 617 - в западном направлении по северной границе кварталов 59, 58 Ореховского участкового лесничества Мошенского лесничества;
- от точки 630 - в юго-западном и западном направлениях по северной границе кварталов 58, 256, 255 Ореховского участкового лесничества Мошенского лесничества;
- от точки 651 - в северном, восточном и северо-западном направлениях по восточной границе квартала 22 Крутецкого участкового лесничества Мошенского лесничества, по восточной границе квартала 43 Ореховского участкового лесничества Мошенского лесничества;

от точки 674 - в северо-восточном и северном направлениях по восточной границе квартала 38 Ореховского участкового лесничества Мошенского лесничества, по восточной границе квартала 15 Крутецкого участкового лесничества Мошенского лесничества до пересечения с автомобильной дорогой Устюжна - Валдай;

от точки 683 - в юго-западном направлении по оси автомобильной дороги Устюжна - Валдай;

от точки 748 - в южном и юго-западном направлениях по западной границе кварталов 102, 21, 144, 147, 152, 151 Крутецкого участкового лесничества Мошенского лесничества;

от точки 781 - в юго-восточном и южном направлениях по западной границе кварталов 151, 157, 161, 162, 166, 171 Крутецкого участкового лесничества Мошенского лесничества, пересекая автомобильную дорогу Красная Гора - Петрово - Морозово до реки Радоль;

от точки 823 - в юго-западном направлении по руслу реки Радоль;

от точки 826 - в западном и северо-западном направлениях по северной границе квартала 43 Крутецкого участкового лесничества Мошенского лесничества;

от точки 835 - в северо-западном направлении по восточной границе квартала 40 Крутецкого участкового лесничества Мошенского лесничества, по руслу реки Радоль;

от точки 1189 - в северном и западном направлениях по восточной и северной границе квартала 19 Крутецкого участкового лесничества Мошенского лесничества до пересечения с автомобильной дорогой Устюжна - Валдай;

от точки 1193 - в северном и северо-восточном направлениях по восточной границе квартала 22 Меглецкого участкового лесничества Мошенского лесничества, по восточной границе кварталов 143, 73, 30 Мошенского участкового лесничества Мошенского лесничества;

от точки 1235 - в западном направлении по северо-восточной границе квартала 30 Мошенского участкового лесничества Мошенского лесничества;

от точки 1236 до точки 1- в северном направлении по восточной границе кварталов 30, 67, 64 Мошенского участкового лесничества Мошенского лесничества до южной границы квартала 59 Мошенского участкового лесничества Мошенского лесничества.

Карта (схема) границ
муниципального образования Долговского сельского поселения
Мошенского муниципального района Новгородской области



Условные обозначения:

————— - граница муниципального образования

●¹ - характерная точка границы муниципального образования и ее номер »;

3) приложение 12 изложить в следующей редакции:

«Приложение 12

Описание границ
муниципального образования Ореховского сельского поселения
Мошенского муниципального района Новгородской области

Граница муниципального образования Ореховского сельского поселения Мошенского муниципального района Новгородской области проходит:
от точки 1 - от 110 км автомобильной дороги Устюжна - Валдай в северо-восточном направлении по оси автомобильной дороги Устюжна - Валдай;

от точки 66 - в южном и юго-западном направлениях, пересекая квартал 38 Ореховского участкового лесничества Мошенского лесничества по северной границе квартала 39 Ореховского участкового лесничества Мошенского лесничества;

от точки 75 - в юго-восточном, западном и южном направлениях по западной границе квартала 39, северной и западной границе квартала 44 Ореховского участкового лесничества Мошенского лесничества;

от точки 98 - в восточном направлении по южной границе кварталов 44, 3, 41 Ореховского участкового лесничества Мошенского лесничества до озера Меглино;

от точки 132 - в северо-восточном направлении по озеру Меглино до северного берега озера восточнее деревни Тетерино Пестовского муниципального района Новгородской области;

от точки 135 - в юго-восточном направлении по северному берегу озера Меглино, пересекая озеро Меглино, по юго-восточному берегу озера Меглино (по административно-территориальной границе Пестовского муниципального района Новгородской области);

от точки 151 - в южном и юго-западном направлениях по южной границе квартала 47, восточной границе квартала 46 Ореховского участкового лесничества Мошенского лесничества (по административно-территориальной границе Пестовского муниципального района Новгородской области);

от точки 162 - в восточном направлении по северной границе кварталов 48, 49, 4 Ореховского участкового лесничества Мошенского лесничества до реки Поросла (по административно-территориальной границе Пестовского муниципального района Новгородской области);

от точки 208 - в юго-восточном и южном направлениях по северной и восточной границе квартала 56, восточной границе квартала 5 Ореховского участкового лесничества Мошенского лесничества до точки стыка (узловая 17) границ Мошенского, Пестовского муниципальных районов Новгородской области и Тверской области (по административно-территориальной границе Пестовского муниципального района Новгородской области);

от точки 214 (узловой 17) - в южном направлении по восточной границе квартала 5 Ореховского участкового лесничества Мошенского лесничества (по административно-территориальной границе Тверской области);

от точки 217 - в юго-западном направлении по южной границе кварталов 5, 66, 65 Ореховского участкового лесничества Мошенского лесничества (по административно-территориальной границе Тверской области);

от точки 233 - в юго-восточном направлении по восточной границе квартала 65, северной границе кварталов 79, 81 Ореховского участкового лесничества Мошенского лесничества (по административно-территориальной границе Тверской области);

от точки 244 - в южном направлении по восточной границе кварталов 81, 6, 147, 151 Ореховского участкового лесничества Мошенского лесничества (по административно-территориальной границе Тверской области);

от точки 271 - в восточном, южном и западном направлениях по северной границе кварталов 151, 152, восточной и южной границе квартала 152, восточной границе квартала 160 Ореховского участкового лесничества Мошенского лесничества до реки Кобылиха (по административно-территориальной границе Тверской области);

от точки 281 - в юго-западном направлении по руслу реки Кобылиха, по южной границе кварталов 14, 165, восточной границе квартала 175, восточной и южной границе квартала 174, южной границе кварталов 183, 182, восточной и южной границе квартала 193, восточной границе квартала 197 Ореховского участкового лесничества Мошенского лесничества, по руслу ручья Савинский, по восточной границе квартала 198 Ореховского участкового лесничества Мошенского лесничества (по административно-территориальной границе Тверской области);

от точки 934 - в северо-западном направлении по южной границе кварталов 198, 18, 139, 138 Ореховского участкового лесничества Мошенского лесничества (по административно-территориальной границе Тверской области);

от точки 951 - в юго-западном и северо-западном направлениях по южной границе квартала 137 Ореховского участкового лесничества Мошенского лесничества до ручья Климихинский (по административно-территориальной границе Тверской области);

от точки 960 - в западном направлении по руслу ручья Климихинский, по южной границе квартала 15 Ореховского участкового лесничества Мошенского лесничества, по южной границе кварталов 65, 64, 162, 63 Меглецкого участкового лесничества Мошенского лесничества до реки Медовка (по административно-территориальной границе Тверской области);

от точки 1029 - в северо-восточном направлении по руслу реки Медовка;

от точки 1209 - в юго-восточном и северном направлениях по южной и восточной границе квартала 57 Меглецкого участкового лесничества Мошенского лесничества;

от точки 1217 - в западном и северо-западном направлениях по северной границе кварталов 57, 153, 146, 140 Меглецкого участкового лесничества Мошенского лесничества;

от точки 1245 - в северо-восточном направлении по восточной границе квартала 53 Меглецкого участкового лесничества Мошенского лесничества;

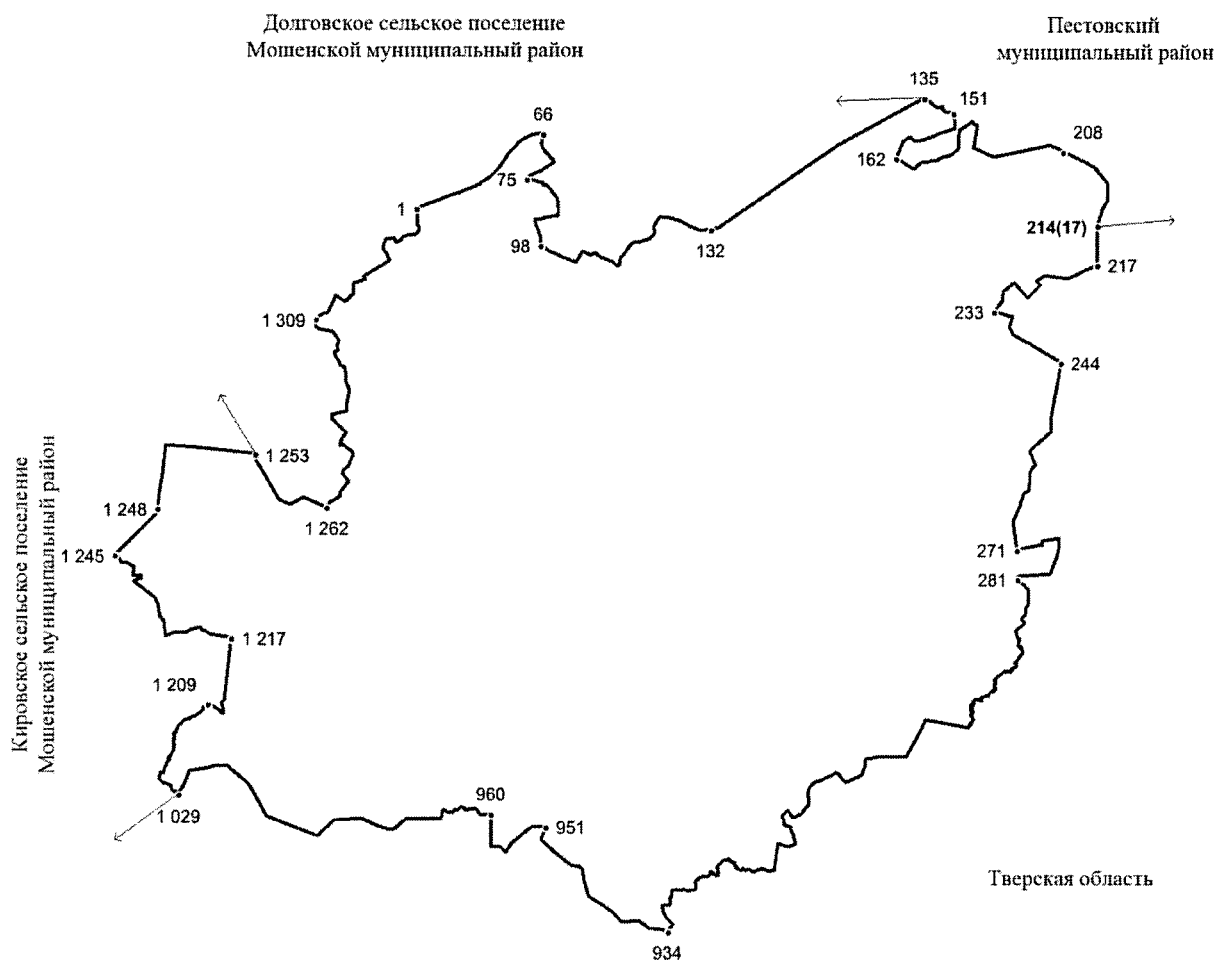
от точки 1248 - в северном и восточном направлениях по восточной границе квартала 41, южной границе кварталов 39, 40 Крутецкого участкового лесничества Мошенского лесничества;

от точки 1253 - в юго-восточном направлении по южной границе кварталов 141, 142 Крутецкого участкового лесничества Мошенского лесничества до реки Радоль;

от точки 1262 - в северо-восточном направлении по руслу реки Радоль, в северном направлении по восточной границе кварталов 143, 140, 138, 135, северной границе квартала 35, восточной границе квартала 29 Крутецкого участкового лесничества Мошенского лесничества;

от точки 1309 до точки 1 - в северо-восточном направлении по южной границе квартала 132, южной и западной границе квартала 20, пересекая квартал 102 Крутецкого участкового лесничества Мошенского лесничества до пересечения с осью автомобильной дороги Устюжна - Валдай.

**Карта (схема) границ
муниципального образования Ореховского сельского поселения
Мошенского муниципального района Новгородской области**



Условные обозначения:

————— - граница муниципального образования

●¹ - характерная точка границы муниципального образования и ее номер ».

Статья 4

Внести в областной закон от 27.12.2004 № 377-ОЗ «Об установлении границ муниципальных образований, входящих в состав территории Старорусского муниципального района, наделении их статусом городского и сельских поселений, определении административных центров и перечня населенных пунктов, входящих в состав территорий поселений» (газета «Новгородские ведомости» от 19.01.2005, 23.03.2005, 13.12.2005, 07.04.2009, 09.12.2009, 05.04.2010, 08.11.2011, 07.03.2013, 02.04.2021) следующие изменения:

1) статью 1 изложить в следующей редакции:

«Статья 1

Установить границы территорий муниципальных образований Великосельского, Залучского, Наговского сельских поселений, входящих в состав территории Старорусского муниципального района Новгородской области, согласно картографическим описаниям (приложения 7, 10, 14).

Установить границы территорий муниципальных образований городского поселения город Старая Русса, Взвядского, Ивановского, Медниковского, Новосельского сельских поселений, входящих в состав территории Старорусского муниципального района Новгородской области, согласно геодезическим данным и сведениям, внесенным в Единый государственный реестр недвижимости, картам (схемам) и описанию границ муниципальных образований (приложения 1, 8, 10¹, 13, 15).

Геодезические данные и сведения, содержащиеся в Едином государственном реестре недвижимости, являются приоритетными и применяются для установления прохождения границ территорий муниципальных образований на местности, а также при рассмотрении вопросов градостроительства и землеустройства.»;

2) приложение 8 изложить в следующей редакции:

«Приложение 8

Описание границ

муниципального образования Взвядского сельского поселения
Старорусского муниципального района Новгородской области

Граница муниципального образования Взвядского сельского поселения Старорусского муниципального района Новгородской области проходит:

от точки 1, находящейся на линии разграничения между Новгородским и Старорусским муниципальными районами Новгородской области на водной глади озера Ильмень в восточном направлении по озеру Ильмень (по административно-территориальной границе Новгородского муниципального района Новгородской области);

от точки 2 - в южном направлении по озеру Ильмень до точки стыка (узловая 65) границ Старорусского, Новгородского и Парфинского муниципальных районов Новгородской области (по административно-территориальной границе Новгородского муниципального района Новгородской области);

от точки 3 (узловой 65) - в юго-западном и южном направлениях по озеру Ильмень до места впадения протоки Прости (по административно-территориальной границе Парфинского муниципального района Новгородской области);

от точки 4 - в юго-восточном направлении по правому берегу протоки Прости до реки Баклань (по административно-территориальной границе Парфинского муниципального района Новгородской области);

от точки 30 - в южном направлении по руслу реки Баклань до протоки Рапля (по административно-территориальной границе Парфинского муниципального района Новгородской области);

от точки 36 - в юго-западном направлении по руслу протоки Рапля до рукава реки Ловать - Старая Ловать (по административно-территориальной границе Парфинского муниципального района Новгородской области);

от точки 75 - в юго-западном направлении по руслу рукава реки Ловать - Старая Ловать до реки Ловать (по административно-территориальной границе Парфинского муниципального района Новгородской области);

от точки 84 - в южном направлении по руслу реки Ловать до реки Полисть (по административно-территориальной границе Парфинского муниципального района Новгородской области);

от точки 88 - в юго-западном направлении по руслу реки Полисть (по границе Медниковского сельского поселения Старорусского муниципального района Новгородской области);

от точки 196 - в южном, северо-западном направлениях по границе городского поселения город Старая Русса Старорусского муниципального района Новгородской области, пересекая автомобильную дорогу «Старая Русса - Взвяд» до реки Тулебля;

от точки 221 - в северном и северо-восточном направлениях по руслу реки Тулебля до места впадения в озеро Ильмень (по границе Наговского сельского поселения Старорусского муниципального района Новгородской области);

от точки 421 - в северо-западном направлении по озеру Ильмень (по границе Наговского сельского поселения Старорусского муниципального района Новгородской области);

от точки 422 до точки 1 - в северном направлении по озеру Ильмень (по границе Наговского сельского поселения Старорусского муниципального района Новгородской области).

Карта (схема) границ
муниципального образования Взвядского сельского поселения
Старорусского муниципального района Новгородской области



Условные обозначения:

————— - граница муниципального образования

●¹ - характерная точка границы муниципального образования и ее номер

».

Статья 5

Настоящий областной закон вступает в силу через десять дней после его официального опубликования.

**Заместитель Председателя
Правительства Новгородской области**

Е. В. Богданов



Великий Новгород
29 июля 2021 года
№ 754-ОЗ