



Российская Федерация
НОВГОРОДСКАЯ ОБЛАСТЬ
ОБЛАСТНОЙ ЗАКОН

**О внесении изменений в некоторые областные законы
в части установления границ муниципальных образований
Новгородской области**

Принят Новгородской областной Думой 19 декабря 2018 года

Статья 1

Внести в областной закон от 07.06.2004 № 284-ОЗ «О наделении сельских районов и города Великий Новгород статусом муниципальных районов и городского округа Новгородской области и утверждении границ их территорий» (газета «Новгородские ведомости» от 22.06.2004, 03.11.2004, 10.11.2004, 24.11.2004, 15.12.2004, 13.07.2005, 07.04.2009, 11.11.2009, 11.09.2010, 04.09.2015, 07.04.2018, 09.11.2018) следующие изменения:

1) статью 3 изложить в следующей редакции:

«Статья 3

Установить границы территорий Боровичского муниципального района Новгородской области, Валдайского муниципального района Новгородской области, Волотовского муниципального района Новгородской области, Демянского муниципального района Новгородской области, Крестецкого муниципального района Новгородской области, Любытинского муниципального района Новгородской области, Маловишерского муниципального района Новгородской области, Марёвского муниципального района Новгородской области, Новгородского муниципального района Новгородской области, Окуловского муниципального района Новгородской области, Поддорского муниципального района Новгородской области, Хвойнинского муниципального района Новгородской области, Холмского муниципального района Новгородской области согласно геодезическим данным и сведениям, внесенным в Единый государственный реестр недвижимости, картам (схемам) и описанию границ муниципальных образований (прилагаются).

Установить границы территорий Батецкого, Мошенского, Парфинского, Пестовского, Солецкого, Старорусского, Чудовского, Шимского муниципальных районов в границах прилагаемых описаний административно-территориальных единиц области согласно картографическим описаниям.

Геодезические данные и сведения, содержащиеся в Едином государственном реестре недвижимости, являются приоритетными и применяются для установления прохождения границ территорий муниципальных образований на местности, а также при рассмотрении вопросов градостроительства и землеустройства.»;

2) в приложении к областному закону «О наделении сельских районов и города Великий Новгород статусом муниципальных районов и городского округа Новгородской области и утверждении границ их территорий» подраздел «Описание административно-территориальной границы Хвойнинского района Новгородской области» изложить в следующей редакции:

«Описание границ муниципального образования Хвойнинского муниципального района Новгородской области

Граница муниципального образования Хвойнинского муниципального района Новгородской области проходит:

от точки 1 (узловой 11) стыка границ Любытинского, Хвойнинского муниципальных районов Новгородской области и Бокситогорского муниципального района Ленинградской области - в восточном направлении по административно-территориальной границе Ленинградской области (по границе кварталов 1, 2 Анциферовского участкового лесничества Хвойнинского лесничества);

от точки 5 - в восточном направлении по административно-территориальной границе Ленинградской области (по границе кварталов 2, 3, 9 Анциферовского участкового лесничества Хвойнинского лесничества);

от точки 18 - в северо-восточном направлении по административно-территориальной границе Ленинградской области (по северному берегу озера Малый Невесель);

от точки 23 - в северо-восточном направлении по административно-территориальной границе Ленинградской области (по границе кварталов 50, 33, 24, 12, 13, 14, 15, 16, 5, 3, 1 Вязовского участкового лесничества Хвойнинского лесничества);

от точки 50 - в юго-восточном направлении по административно-территориальной границе Ленинградской области (по границе кварталов 1, 2, 4, 8 Вязовского участкового лесничества Хвойнинского лесничества);

от точки 59 - в северном направлении по административно-территориальной границе Ленинградской области (по границе кварталов 8, 9, 10 Вязовского участкового лесничества Хвойнинского лесничества);

от точки 155 - в северо-западном и северо-восточном направлениях по административно-территориальной границе Ленинградской области (по западному берегу озера Березорадинское, по границе квартала 129 Вязовского участкового лесничества Хвойнинского лесничества);

от точки 173 - в восточном направлении по административно-территориальной границе Ленинградской области (по границе квартала 129 Вязовского участкового лесничества Хвойнинского лесничества);

от точки 187 - в юго-восточном направлении по административно-территориальной границе Ленинградской области (по восточному берегу озера Березорадинское);

от точки 207 - в южном направлении по административно-территориальной границе Ленинградской области (по границе квартала 130 Вязовского участкового лесничества Хвойнинского лесничества, по озеру Стружец 2-ое, кварталам 130, 133, 135 Вязовского участкового лесничества Хвойнинского лесничества);

от точки 221 - в южном направлении по административно-территориальной границе Ленинградской области (по руслу ручья без названия);

от точки 231 - в северном направлении по административно-территориальной границе Ленинградской области (по границе квартала 140 Вязовского участкового лесничества Хвойнинского лесничества);

от точки 233 - в северо-восточном направлении по административно-территориальной границе Ленинградской области (по границе кварталов 1, 2, 4 Жилоборского участкового лесничества Хвойнинского лесничества);

от точки 239 - в восточном направлении по административно-территориальной границе Ленинградской области (по границе кварталов 4, 5, 6 Жилоборского участкового лесничества Хвойнинского лесничества, пересекая южную часть озера Лутышино);

от точки 244 - в юго-восточном направлении по административно-территориальной границе Ленинградской области (по границе кварталов 6, 9, 18, 19, 20, 21, 22, 23, 24, 246, 25, 249 Жилоборского участкового лесничества Хвойнинского лесничества);

от точки 272 - в юго-восточном направлении по административно-территориальной границе Ленинградской области (по контуру луга СХК «Родина», по границе квартала 249 Жилоборского участкового лесничества Хвойнинского лесничества, по оси грунтовой дороги до впадения реки Демьянка в реку Смердомка);

от точки 280 - в южном направлении по административно-территориальной границе Ленинградской области (по руслу реки Демьянка) до точки 322 (узловой 76) стыка границ Хвойнинского муниципального района Новгородской области, Бокситогорского муниципального района Ленинградской области и Чагодощенского муниципального района Вологодской области;

от точки 322 (узловой 76) - в южном направлении по административно-территориальной границе Вологодской области (по руслу реки Демьянка);

от точки 346 - в юго-восточном направлении по административно-территориальной границе Вологодской области (по границе кварталов 78, 90, 91 Жилоборского участкового лесничества Хвойнинского лесничества, по прямой по болоту Великий Мох в 0,2 км северо-восточнее озера Барихинское);

от точки 358 - в юго-западном и юго-восточном направлениях по административно-территориальной границе Вологодской области (по границе кварталов 91, 109, 139, 294, 297 Жилоборского участкового лесничества Хвойнинского лесничества, пересекая реку Ратца и ее правобережный приток);

от точки 368 - в юго-западном направлении по административно-территориальной границе Вологодской области (по границе квартала 1 Хвойнинского участкового лесничества Хвойнинского лесничества, по прямой по болоту Океан);

от точки 372 - в юго-восточном направлении по административно-территориальной границе Вологодской области (по болоту Океан, по границе квартала 5 Хвойнинского участкового лесничества Хвойнинского лесничества, по границе кварталов 1, 2, 3, 4, 5, 6 Раменского участкового лесничества Хвойнинского лесничества);

от точки 383 - в юго-восточном направлении по административно-территориальной границе Вологодской области (по границе кварталов 6, 12 Раменского участкового лесничества Хвойнинского лесничества, пересекая узкоколейную железную дорогу);

от точки 389 - в юго-восточном направлении по административно-территориальной границе Вологодской области (по границе кварталов 24, 25 Раменского участкового лесничества Хвойнинского лесничества);

от точки 392 - в северо-восточном направлении по административно-территориальной границе Вологодской области (по границе кварталов 26, 13, 14, 15 Раменского участкового лесничества Хвойнинского лесничества);

от точки 398 - в юго-восточном и южном направлениях по административно-территориальной границе Вологодской области (по границе кварталов 15, 28 Раменского участкового лесничества Хвойнинского лесничества, пересекая лесную дорогу);

от точки 401 - в западном и юго-западном направлениях по административно-территориальной границе Вологодской области (по границе кварталов 28, 27, 26 Раменского участкового лесничества Хвойнинского лесничества (по левому берегу реки Песь);

от точки 428 - в юго-восточном направлении по административно-территориальной границе Вологодской области (по левому берегу реки Песь, пересекая реку Песь, по границе квартала 154 Раменского участкового лесничества Хвойнинского лесничества, по контуру луга СПК «Левочский»);

от точки 443 - в восточном и северо-восточном направлениях по административно-территориальной границе Вологодской области (по границе кварталов 51, 52, 53, 54, 35 Раменского участкового лесничества Хвойнинского лесничества);

от точки 474 - в северо-восточном направлении по административно-территориальной границе Вологодской области (по руслу реки Песь);

от точки 534 - в северо-восточном и восточном направлениях по административно-территориальной границе Вологодской области (по северной границе квартала 16 Раменского участкового лесничества Хвойнинского лесничества до Октябрьской железной дороги на участке Кабожа-Сазоново);

от точки 555 - в северо-восточном и восточном направлениях по административно-территориальной границе Вологодской области (от Октябрьской железной дороги на участке Кабожа-Сазоново по границе кварталов 17, 18, 19 Раменского участкового лесничества Хвойнинского лесничества);

от точки 563 - в юго-восточном направлении по административно-территориальной границе Вологодской области (по границе кварталов 19, 32, 41 Раменского участкового лесничества Хвойнинского лесничества);

от точки 575 - в юго-западном направлении по административно-территориальной границе Вологодской области (по руслу реки Кобожа до впадения реки Белая в реку Кобожа);

от точки 618 - в западном направлении по административно-территориальной границе Вологодской области (по руслу реки Кобожа);

от точки 683 - в юго-восточном и юго-западном направлениях по административно-территориальной границе Вологодской области (по руслу ручья Дришенка);

от точки 714 - в юго-западном направлении по административно-территориальной границе Вологодской области (по границе квартала 82 Раменского участкового лесничества Хвойнинского лесничества);

от точки 717 - в юго-западном и юго-восточном направлениях по административно-территориальной границе Вологодской области (по руслу ручья Дришенка);

от точки 1131 - в юго-восточном направлении по административно-территориальной границе Вологодской области (по руслу правобережного притока ручья Дришенка);

от точки 1163 - в юго-западном и юго-восточном направлениях по административно-территориальной границе Вологодской области (по границе кварталов 133, 134 Раменского участкового лесничества Хвойнинского лесничества, пересекая автомобильную дорогу Левоча-Крестцы - граница Вологодской области, по границе кварталов 189, 135 Раменского участкового лесничества Хвойнинского лесничества);

от точки 1178 - в восточном направлении по административно-территориальной границе Вологодской области (по границе квартала 135 Раменского участкового лесничества Хвойнинского лесничества, по границе кварталов 7, 8 Левочского участкового лесничества Хвойнинского лесничества до реки Белая);

от точки 1189 - в северо-восточном направлении по административно-территориальной границе Вологодской области (по руслу реки Белая);

от точки 1429 - в восточном направлении по административно-территориальной границе Вологодской области (по границе квартала 199 Левочского участкового лесничества Хвойнинского лесничества, по заболоченной местности);

от точки 1434 - в юго-западном направлении по административно-территориальной границе Вологодской области (по контуру заболоченной местности до южного конца канала, по границе квартала 199 Левочского участкового лесничества Хвойнинского лесничества);

от точки 1437 - в юго-восточном направлении по административно-территориальной границе Вологодской области (по границе квартала 201 Левочского участкового лесничества Хвойнинского лесничества до пересечения с ручьем Полятинский);

от точки 1440 - в юго-восточном направлении по административно-территориальной границе Вологодской области (по руслу ручья Полятинский);

от точки 1490 - в юго-западном направлении по административно-территориальной границе Вологодской области (по границе квартала 201 Левочского участкового лесничества Хвойнинского лесничества);

от точки 1494 - в юго-западном направлении по административно-территориальной границе Вологодской области (по границе кварталов 201, 203 Левочского участкового лесничества Хвойнинского лесничества, пересекая грунтовую дорогу Баслово - Полятино);

от точки 1496 - в южном направлении по административно-территориальной границе Вологодской области (по границе кварталов 203, 205, 207 Левочского участкового лесничества Хвойнинского лесничества);

от точки 1503 - в северо-восточном направлении по административно-территориальной границе Вологодской области (по границе квартала 9 Левочского участкового лесничества Хвойнинского лесничества);

от точки 1504 - в юго-восточном направлении по административно-территориальной границе Вологодской области (по границе кварталов 9, 10 Левочского участкового лесничества Хвойнинского лесничества);

от точки 1509 - в южном направлении по административно-территориальной границе Вологодской области (по границе кварталов 10, 17 Левочского участкового лесничества Хвойнинского лесничества пересекая ручей Полятинский);

от точки 1516 - в северо-восточном направлении по административно-территориальной границе Вологодской области (по границе кварталов 18, 19 Левочского участкового лесничества Хвойнинского лесничества пересекая грунтовую дорогу Полятино - Бугры и ручей Полятинский);

от точки 1519 - в юго-восточном направлении по административно-территориальной границе Вологодской области (по границе квартала 19 Левочского участкового лесничества Хвойнинского лесничества);

от точки 1520 - в юго-западном направлении по административно-территориальной границе Вологодской области (по границе кварталов 19, 23 Левочского участкового лесничества Хвойнинского лесничества) до точки 1522 (узловой 13) стыка границ Чагодощенского муниципального района Вологодской области и Пестовского, Хвойнинского муниципальных районов Новгородской области;

от точки 1522 (узловой 13) - в юго-западном направлении по административно-территориальной границе Пестовского муниципального района Новгородской области (между кварталом 23 Левочского участкового лесничества Хвойнинского лесничества и кварталом 28 Абросовского участкового лесничества Пестовского лесничества);

от точки 1528 - в южном направлении между кварталом 25 Левочского участкового лесничества Хвойнинского лесничества и кварталом 28 Абросовского участкового лесничества Пестовского лесничества;

от точки 1533 - в юго-западном направлении по оси автомобильной дороги Хвойная-Пестово, пересекая Октябрьскую железную дорогу на участке Кабожа-Пестово;

от точки 1542 - в юго-западном направлении по южной границе полосы отвода автомобильной дороги Хвойная-Пестово;

от точки 1544 - в юго-западном и юго-восточном направлениях между кварталами 41, 61 Левочского участкового лесничества Хвойнинского лесничества и кварталом 37 Абросовского участкового лесничества Пестовского лесничества;

от точки 1547 - в северо-восточном направлении между кварталом 62 Левочского участкового лесничества Хвойнинского лесхоза и кварталом 37 Абросовского участкового лесничества Пестовского лесничества;

от точки 1548 - в северо-западном направлении между кварталом 62 Левочского участкового лесничества Хвойнинского лесничества и кварталом 37 Абросовского участкового лесничества Пестовского лесничества;

от точки 1551 - в северо-восточном направлении между кварталом 62 Левочского участкового лесничества Хвойнинского лесничества и кварталом 37 Абросовского участкового лесничества Пестовского лесничества;

от точки 1553 - в юго-восточном и восточном направлениях по южной границе полосы отвода Октябрьской железной дороги на участке Кабожа-Пестово;

от точки 1588 - в юго-восточном направлении между кварталом 65 Левочского участкового лесничества Хвойнинского лесничества и кварталом 49 Абросовского участкового лесничества Пестовского лесничества;

от точки 1589 - в восточном и юго-восточном направлениях между кварталом 65 Левочского участкового лесничества Хвойнинского лесничества и кварталом 49 Абросовского участкового лесничества Пестовского лесничества;

от точки 1592 - в юго-западном направлении между кварталами 65, 71, 70 Левочского участкового лесничества Хвойнинского лесничества и кварталами 49, 62, 61 Абросовского участкового лесничества Пестовского лесничества;

от точки 1602 - в северо-западном направлении между кварталами 70, 69 Левочского участкового лесничества Хвойнинского лесничества и кварталом 62 Абросовского участкового лесничества Пестовского лесничества;

от точки 1604 - в юго-западном направлении между кварталом 72 Левочского участкового лесничества Хвойнинского лесничества и кварталами 61, 60 Абросовского участкового лесничества Пестовского лесничества;

от точки 1606 - в южном направлении между кварталами 97, 123 Левочского участкового лесничества Хвойнинского лесничества и кварталами 60, 73 Абросовского участкового лесничества Пестовского лесничества, кварталом 119 Пестовского участкового лесничества Пестовского лесничества;

от точки 1614 - в юго-западном направлении между кварталами 124, 125 Левочского участкового лесничества Хвойнинского лесничества и кварталами 119, 122 Пестовского участкового лесничества Пестовского лесничества;

от точки 1624 - в юго-восточном направлении между кварталом 124 Левочского участкового лесничества Хвойнинского лесничества и кварталом 122 Пестовского участкового лесничества Пестовского лесничества;

от точки 1627 - в юго-западном направлении между кварталами 124, 139, 138 Левочского участкового лесничества Хвойнинского лесничества и кварталом 124 Пестовского участкового лесничества Пестовского лесничества;

от точки 1632 - в южном направлении между кварталом 138 Левочского участкового лесничества Хвойнинского лесничества и кварталом 124 Пестовского участкового лесничества Пестовского лесничества;

от точки 1637 - в юго-западном направлении между кварталами 138, 137 Левочского участкового лесничества Хвойнинского лесничества и кварталом 130 Пестовского участкового лесничества Пестовского лесничества до точки 1642 (узловой 61) стыка границ Хвойнинского, Пестовского и Мошенского муниципальных районов Новгородской области;

от точки 1642 (узловой 61) - в северном и северо-западном направлениях между кварталами 137, 119, 118 Левочского участкового лесничества Хвойнинского лесничества и кварталами 121, 34, 90, 97, 95, 84 Кабожского участкового лесничества Мошенского лесничества;

от точки 1659 - в западном направлении между кварталами 90, 89 Левочского участкового лесничества Хвойнинского лесничества и кварталами 84, 83 Кабожского участкового лесничества Мошенского лесничества;

от точки 1660 - в южном направлении между кварталами 114, 129 Левочского участкового лесничества Хвойнинского лесничества и кварталами 83, 85, 86 Кабожского участкового лесничества Мошенского лесничества;

от точки 1663 - в северо-западном направлении между кварталом 129 Левочского участкового лесничества Хвойнинского лесничества и кварталом 98 Кабожского участкового лесничества Мошенского лесничества;

от точки 1664 - в юго-западном направлении между кварталом 134 Левочского участкового лесничества Хвойнинского лесничества и кварталами 98, 99 Кабожского участкового лесничества Мошенского лесничества;

от точки 1668 - в северо-западном направлении между кварталом 134 Левочского участкового лесничества Хвойнинского лесничества и кварталами 99, 88 Кабожского участкового лесничества Мошенского лесничества;

от точки 1678 - в западном и юго-западном направлениях между кварталами 127, 126, 131 Левочского участкового лесничества Хвойнинского лесничества и кварталами 88, 87 Кабожского участкового лесничества Мошенского лесничества;

от точки 1682 - в северо-западном и юго-западном направлениях между кварталом 131 Левочского участкового лесничества Хвойнинского лесничества и кварталами 102, 21 Кабожского участкового лесничества Мошенского лесничества;

от точки 1709 - в северо-восточном направлении между кварталами 131, 229, 228 Левочского участкового лесничества Хвойнинского лесничества и кварталами 21, 11 Кабожского участкового лесничества Мошенского лесничества;

от точки 1714 - в западном направлении между кварталами 109, 108, 107, 106, 105, 104, 103 Левочского участкового лесничества Хвойнинского лесничества и кварталами 11, 10, 9, 8, 7, 6, 5 Кабожского участкового лесничества Мошенского лесничества, пересекая грунтовую дорогу;

от точки 1732 - в юго-восточном направлении между кварталом 198 Левочского участкового лесничества Хвойнинского лесничества и кварталами 5, 6 Кабожского участкового лесничества Мошенского лесничества, пересекая автомобильную дорогу Мошенское-Кабожа-Лубенское;

от точки 1744 - в юго-западном направлении между кварталом 198 Левочского участкового лесничества Хвойнинского лесничества, контуром луга СПК «Левочский» и кварталами 6, 16, 100 Кабожского участкового лесничества Мошенского лесничества, контуром луга бывшего ТОО «Приозерное»;

от точки 1752 - в северо-восточном направлении между контуром сенокоса СПК «Левочский», кварталом 198 Левочского участкового лесничества Хвойнинского лесничества и контуром сенокоса бывшего ТОО «Приозерное», кварталами 100, 15 Кабожского участкового лесничества Мошенского лесничества;

от точки 1763 - в северо-западном направлении между кварталом 198 Левочского участкового лесничества Хвойнинского лесничества, контуром сенокоса СПК «Левочский», кварталом 102 Левочского участкового лесничества Хвойнинского лесничества и кварталами 4, 3, 2 Кабожского участкового лесничества Мошенского лесничества, пересекая автомобильную дорогу Мошенское-Кабожа-Лубенское;

от точки 1784 - в западном направлении между кварталами 101, 100 Левочского участкового лесничества Хвойнинского лесничества и кварталами 2, 1 Кабожского участкового лесничества Мошенского лесничества;

от точки 1791 - в южном и западном направлениях между кварталами 170, 171, 172, 173 Левочского участкового лесничества Хвойнинского лесничества, по контуру луга бывшего СПК «Восток» и кварталами 1, 12, 22 Кабожского участкового лесничества Мошенского лесничества;

от точки 1808 - в северо-западном направлении между контуром луга бывшего СПК «Восток», западной границей озера Полобжа, по руслу реки Карасиха, кварталами 167, 165, 164 Левочского участкового лесничества Хвойнинского лесничества, по контуру луга бывшего СПК «Восток» и кварталами 95, 92, 87 Мошенского участкового лесничества Мошенского лесничества, контуром луга бывшего ТОО «Приозерное», кварталами 80, 76 Мошенского участкового лесничества Мошенского лесничества, по контуру луга бывшего ТОО «Приозерное», кварталом 24 Мошенского участкового лесничества Мошенского лесничества;

от точки 1923 - в западном направлении между кварталами 156, 155 Хвойнинского участкового лесничества Хвойнинского лесничества и кварталами 24, 23 Мошенского участкового лесничества Мошенского лесничества, пересекая озеро Игорьь;

от точки 1931 - в юго-восточном направлении между кварталами 293, 295, 297 Песского участкового лесничества Хвойнинского лесничества и кварталом 23 Мошенского участкового лесничества Мошенского лесничества;

от точки 1938 - в юго-западном направлении между кварталами 297, 296 Песского участкового лесничества Хвойнинского лесничества и кварталами 111, 110 Устрекского участкового лесничества Мошенского лесничества;

от точки 1943 - в северо-западном направлении по левому берегу реки Глуховка, между кварталами 296, 292, 291 Песского участкового лесничества Хвойнинского лесничества и кварталами 106, 103, 101 Устрекского участкового лесничества Мошенского лесничества;

от точки 1964 - в юго-западном направлении между кварталами 291, 286, 285 Песского участкового лесничества Хвойнинского лесничества и кварталами 101, 102, 9, 8, 7, 6 Устрекского участкового лесничества Мошенского лесничества;

от точки 1978 - в северо-западном и северо-восточном направлениях между кварталом 285 Песского участкового лесничества Хвойнинского лесничества и кварталами 6, 1 Устрекского участкового лесничества Мошенского лесничества;

от точки 1980 - в западном направлении между кварталами 285, 284, 283, 279, 281, 280 Песского участкового лесничества Хвойнинского лесничества и кварталами 1, 4, 3, 2, 11, 10 Устрекского участкового лесничества Мошенского лесничества;

от точки 2003 - в юго-западном направлении между кварталами 280, 298 Песского участкового лесничества Хвойнинского лесничества и кварталами 10, 27, 26 Устрекского участкового лесничества Мошенского лесничества;

от точки 2012 - в северо-западном направлении между кварталами 298, 277, 276, 275 Песского участкового лесничества Хвойнинского лесничества и кварталами 26, 24 Устрекского участкового лесничества Мошенского лесничества;

от точки 2027 - в юго-западном и северо-западном направлениях по южному берегу озера Межволочье;

от точки 2076 - в южном направлении между кварталами 209, 220, 142 Спасского участкового лесничества Хвойнинского лесничества и кварталом 23 Устрекского участкового лесничества Мошенского лесничества;

от точки 2092 - в западном направлении между кварталами 142, 228 Спасского участкового лесничества и кварталом 25 Мошенского участкового лесничества Мошенского лесничества, по руслу реки Ямница до точки 2110 (узловой 60) стыка границ Боровичского, Хвойнинского и Мошенского муниципальных районов Новгородской области;

от точки 2110 (узловой 60) - в западном направлении между кварталами 227, 226 Спасского участкового лесничества Хвойнинского лесничества и кварталами 28, 27, 26 Суворовского участкового лесничества Боровичского лесничества;

от точки 2122 - в юго-западном направлении по юго-восточному берегу озера Ямное, между кварталом 225 Спасского участкового лесничества Хвойнинского лесничества и кварталами 26, 29, 32 Суворовского участкового лесничества Боровичского лесничества;

от точки 2267 - в северо-западном направлении между кварталами 225, 207, 206, 219 Спасского участкового лесничества Хвойнинского лесничества и кварталами 143, 25, 23, 18, 17 Суворовского участкового лесничества Боровичского лесничества;

от точки 2286 - в юго-западном направлении между кварталами 219, 224, 231, 233 Спасского участкового лесничества Хвойнинского лесничества и кварталами 17, 22 Суворовского участкового лесничества Боровичского лесничества;

от точки 2296 - в северо-западном направлении между кварталами 233, 232, 229, 222, 221, 216 Спасского участкового лесничества Хвойнинского лесничества и кварталами 21, 20, 19, 135, 127 Суворовского участкового лесничества Боровичского лесничества;

от точки 2333 - в юго-западном направлении между кварталами 216, 215 Спасского участкового лесничества Хвойнинского лесничества и кварталом 127 Суворовского участкового лесничества Боровичского лесничества;

от точки 2338 - в северо-западном и северо-восточном направлениях между кварталами 215, 214 Спасского участкового лесничества Хвойнинского лесничества и кварталами 14, 13, 12, 107 Суворовского участкового лесничества Боровичского лесничества;

от точки 2347 - в западном направлении между кварталами 210, 198 Спасского участкового лесничества Хвойнинского лесничества и кварталом 107 Суворовского участкового лесничества Боровичского лесничества;

от точки 2355 - в северо-западном направлении между кварталом 198 Спасского участкового лесничества Хвойнинского лесничества, по западному берегу озера Ужа, кварталами 141, 169, 168 Спасского участкового лесничества Хвойнинского лесничества и кварталами 5, 4 Суворовского участкового лесничества Боровичского лесничества;

от точки 2414 - в западном направлении между кварталами 130, 129 Спасского участкового лесничества Хвойнинского лесничества и кварталами 4, 3 Суворовского участкового лесничества Боровичского лесничества;

от точки 2418 - в северо-восточном направлении между кварталом 129 Спасского участкового лесничества Хвойнинского лесничества, по озеру Долгое, кварталами 102, 75 Спасского участкового лесничества Хвойнинского лесничества и кварталами 2, 83, 80, 1 Суворовского участкового лесничества Боровичского лесничества;

от точки 2436 - в юго-западном, северо-западном и юго-западном направлениях между кварталами 74, 73, 50, 49, 72, 101, 100, 128 Спасского участкового лесничества Хвойнинского лесничества и кварталами 1, 65, 63, 62, 64, 79, 82, 81, 85 Суворовского участкового лесничества Боровичского лесничества до точки 2460 (узловой 59) стыка границ Любытинского, Хвойнинского и Боровичского муниципальных районов Новгородской области;

от точки 2460 (узловой 59) - в северном направлении между кварталами 128, 100, 71, 47 Спасского участкового лесничества Хвойнинского лесничества и кварталами 185, 184, 195, 186 Каменского участкового лесничества Любытинского лесничества;

от точки 2475 - в северном направлении между кварталами 47, 35 Спасского участкового лесничества Хвойнинского лесничества и кварталами 186, 184, 195, 186 Каменского участкового лесничества Любытинского лесничества;

от точки 2482 - в северо-восточном направлении по северо-западному и северному берегам озера Городно;

от точки 3249 - в западном направлении между кварталом 262 Анциферовского участкового лесничества Хвойнинского лесничества и кварталом 180 Каменского участкового лесничества Любытинского лесничества;

от точки 3256 - в северо-западном направлении между кварталами 262, 257, 256, 253, 305, 301, 300 Анциферовского участкового лесничества Хвойнинского лесничества и кварталами 180, 170, 161, 81, 67, 66, 65 Каменского участкового лесничества Любытинского лесничества (по озеру Машковское и озеру Сормаль);

от точки 3321 - в северном направлении между кварталами 300, 290, 283, 279, 278 Анциферовского участкового лесничества Хвойнинского лесничества и кварталами 65, 153, 150, 149 Каменского участкового лесничества Любытинского лесничества, по озеру Жбан;

от точки 3358 - в северо-западном направлении между кварталом 278 Анциферовского участкового лесничества Хвойнинского лесничества и кварталом 149 Каменского участкового лесничества Любытинского лесничества;

от точки 3359 - в юго-западном направлении между кварталами 275, 274 Анциферовского участкового лесничества Хвойнинского лесничества и кварталом 149 Каменского участкового лесничества Любытинского лесничества;

от точки 3365 - в северо-западном направлении между кварталами 274, 269 Анциферовского участкового лесничества Хвойнинского лесничества и кварталами 155, 153 Теребутенецкого участкового лесничества Любытинского лесничества;

от точки 3381 - в северо-восточном направлении между кварталами 269, 270, 271 Анциферовского участкового лесничества Хвойнинского лесничества и кварталами 153, 190, 143 Теребутенецкого участкового лесничества Любытинского лесничества;

от точки 3412 - в западном направлении между кварталом 271 Анциферовского участкового лесничества Хвойнинского лесничества и кварталом 143 Теребутенецкого участкового лесничества Любытинского лесничества;

от точки 3414 - в северном направлении между кварталом 271 Анциферовского участкового лесничества Хвойнинского лесничества и кварталом 143 Теребутенецкого участкового лесничества Любытинского лесничества, пересекая Октябрьскую железную дорогу на участке Кабожа-Неболчи, кварталом 139 Теребутенецкого участкового лесничества Любытинского лесничества;

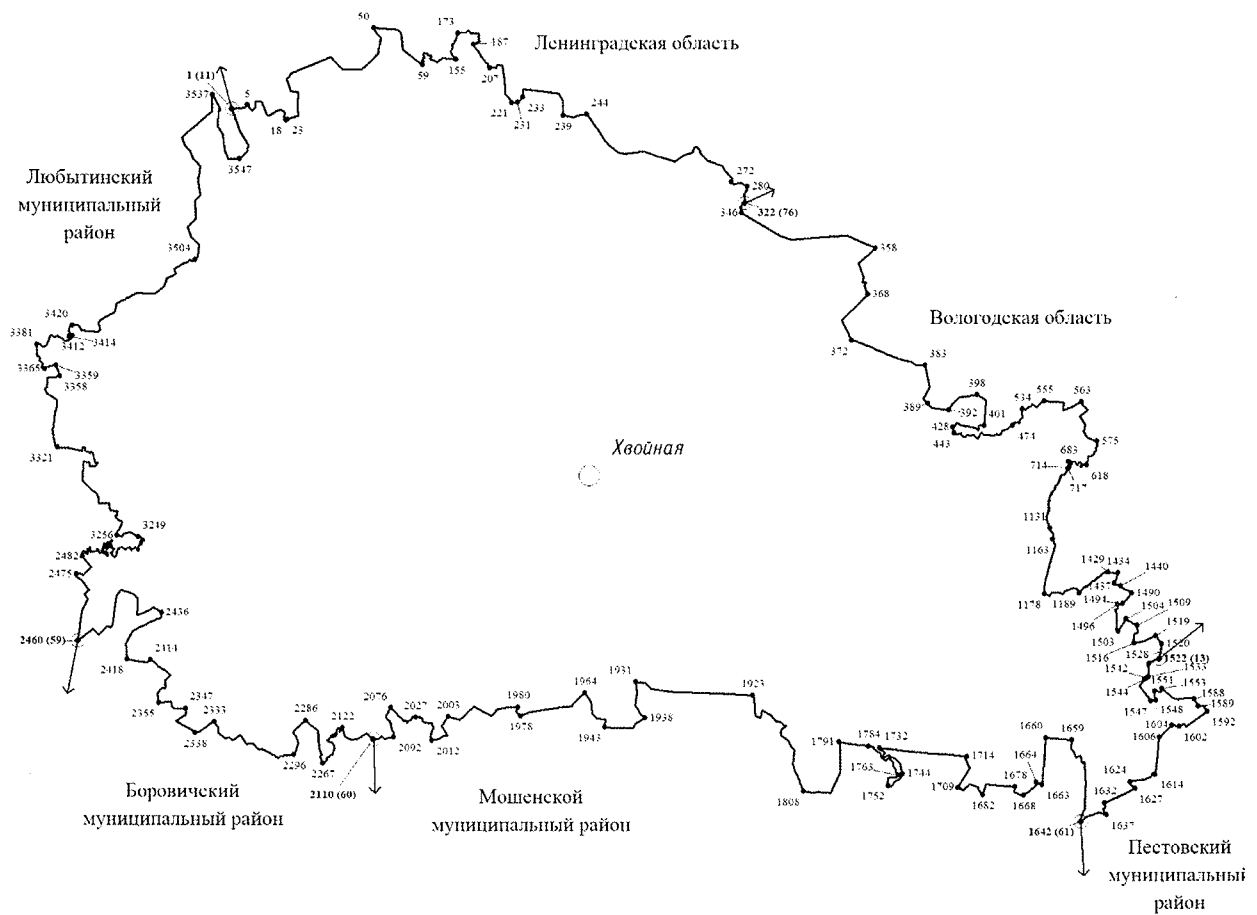
от точки 3420 - в северо-восточном направлении по границе кварталов 140, 142 Теребутенецкого участкового лесничества Любытинского лесничества, совпадающей с границей населенного пункта железнодорожная станция Киприя и северной границей полосы отвода Октябрьской железной дороги на участке Кабожа-Неболчи, далее между кварталами 172, 157, 136, 137, 138, 119, 104, 105 Анциферовского участкового лесничества Хвойнинского лесничества и кварталами 142, 141, 129, 128, 170, 127, 112, 97, 98 Теребутенецкого участкового лесничества Любытинского лесничества, пересекая реку Рыбина и реку Омша;

от точки 3504 - в северном направлении между кварталами 92, 80, 58, 48, 39, 32, 24, 17, 10, 4, 5 Анциферовского участкового лесничества Хвойнинского лесничества и кварталами 98, 88, 55, 54, 53, 51, 152, 44, 33, 32, 99, 96 Звоницкого участкового лесничества Любытинского лесничества;

от точки 3537 - в южном направлении между кварталами 5, 12, 19, 26, 27 Анциферовского участкового лесничества Хвойнинского лесничества и кварталами 97, 100, 123, 138 Звоницкого участкового лесничества Любытинского лесничества;

от точки 3547 - в северном направлении между кварталами 27, 20, 13, 6, 1 Анциферовского участкового лесничества Хвойнинского лесничества и кварталами 97, 100, 123, 138 Звоницкого участкового лесничества Любытинского лесничества до точки 1 (узловой 11) стыка границ Любытинского, Хвойнинского муниципальных районов Новгородской области и Бокситогорского муниципального района Ленинградской области.

Карта (схема) границ
муниципального образования Хвойнинского муниципального района
Новгородской области



Условные обозначения:

- - граница муниципального образования
- 1 - характерная точка границы муниципального образования и ее номер

Статья 2

Внести в областной закон от 17.01.2005 № 396-ОЗ «Об установлении границ муниципальных образований, входящих в состав территории Хвойнинского муниципального района, наделении их статусом городского и сельских поселений, определении административных центров и перечня населенных пунктов, входящих в состав территорий поселений» (газета «Новгородские ведомости» от 26.01.2005, 15.03.2005, 23.03.2005, 13.12.2005, 07.04.2009, 09.12.2009, 07.04.2010, 01.04.2016) следующие изменения:

1) статью 1 изложить в следующей редакции:

«Статья 1

Установить границы территорий муниципальных образований, входящих в состав территории Хвойнинского муниципального района Новгородской области, согласно геодезическим данным и сведениям, внесенным в Единый государственный реестр недвижимости, картам (схемам) и описанию границ муниципальных образований (приложения 1-3, 5-12).

Геодезические данные и сведения, содержащиеся в Едином государственном реестре недвижимости, являются приоритетными и применяются для установления прохождения границ территорий муниципальных образований на местности, а также при рассмотрении вопросов градостроительства и землеустройства.»;

2) приложения 1-3 изложить в следующей редакции:

«Приложение 1

Описание границ

муниципального образования Хвойнинского городского поселения
Хвойнинского муниципального района Новгородской области

Граница муниципального образования Хвойнинского городского поселения Хвойнинского муниципального района Новгородской области проходит:

от точки 1 - в юго-восточном направлении от лесной дороги по границе квартала 78 Песского участкового лесничества Хвойнинского лесничества и квартала 236 Хвойнинского участкового лесничества Хвойнинского лесничества;

от точки 10 - в северо-восточном направлении по границе квартала 236 Хвойнинского участкового лесничества Хвойнинского лесничества (вдоль линии электропередачи ВЛ-10 кВ «Хвойная-Остахово», по оси грунтовой дороги);

от точки 14 - в восточном направлении по границе квартала 237 Хвойнинского участкового лесничества Хвойнинского лесничества, далее по контуру пашни до автомобильной дороги Хвойная-Жилой Бор;

от точки 21 - в северо-западном направлении по западной стороне автомобильной дороги Хвойная-Жилой Бор;

от точки 22 - в восточном и юго-восточном направлениях, пересекая автомобильную дорогу Хвойная-Жилой Бор, по границе квартала 239 Хвойнинского участкового лесничества Хвойнинского лесничества, пересекая автомобильную дорогу Хвойная-Пестово;

от точки 35 - в восточном направлении по южной границе полосы отвода автомобильной дороги Хвойная-Пестово, далее по лесу до реки Песь;

от точки 39 - в юго-восточном направлении по руслу реки Песь;

от точки 43 - в юго-западном направлении от русла реки Песь по контуру леса, редколесья СХК «Родина», по границе квартала 62 Хвойнинского участкового лесничества Хвойнинского лесничества;

от точки 58 - в северо-западном направлении по северной границе полосы отвода Октябрьской железной дороги на участке Неболчи-Кабожа;

от точки 65 - в западном направлении, пересекая Октябрьскую железную дорогу на участке Неболчи-Кабожа, по южной границе полосы отвода железной дороги;

от точки 71 - в юго-восточном направлении по оси автомобильной дороги Хвойная-Дворищи-Кабожа;

от точки 75 - в южном направлении по границе кварталов 68, 77 Хвойнинского участкового лесничества Хвойнинского лесничества;

от точки 80 - в западном направлении по границе квартала 77 Хвойнинского участкового лесничества Хвойнинского лесничества;

от точки 84 - в северо-западном направлении по контуру сенокоса;

от точки 86 - в северо-западном направлении по границе квартала 240 Хвойнинского участкового лесничества Хвойнинского лесничества;

от точки 97 - в северо-западном направлении по просеке вдоль линии электропередачи ВЛ-35 кВ «Хвойнинская-3», по границе кварталов 124, 123, 114 Песского участкового лесничества Хвойнинского лесничества до южной границы полосы отвода автомобильной дороги Волгино-Хвойная;

от точки 115 - в северо-восточном направлении по южной стороне автомобильной дороги Волгино-Хвойная;

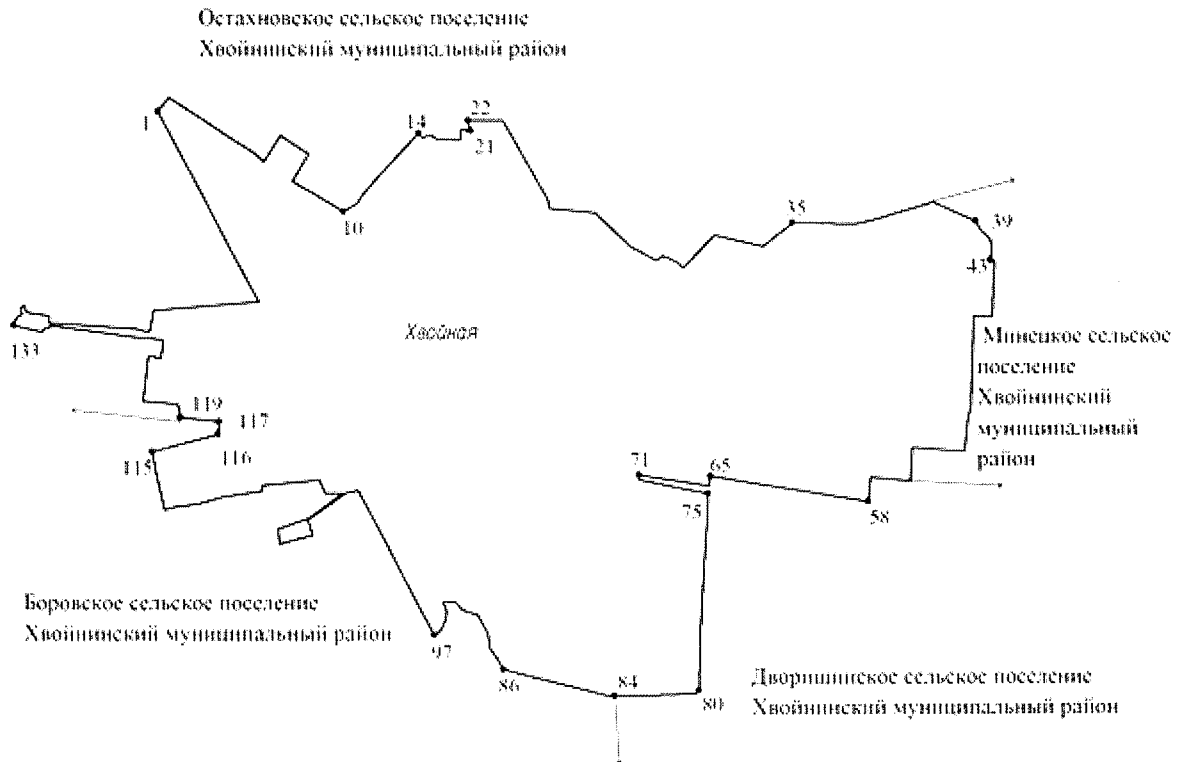
от точки 116 - в северном направлении, пересекая автомобильную дорогу Волгино-Хвойная и Октябрьскую железную дорогу на участке Неболчи-Кабожа;

от точки 117 - в северо-западном направлении по северной границе полосы отвода Октябрьской железной дороги на участке Неболчи-Кабожа;

от точки 119 - в северном, западном направлениях по границе кварталов 103, 102 Песского участкового лесничества Хвойнинского лесничества;

от точки 133 до точки 1 - в северо-западном направлении по контуру сенокоса.

Карта (схема) границ
муниципального образования Хвойнинского городского поселения
Хвойнинского муниципального района Новгородской области



Условные обозначения:

- граница муниципального образования
- 1 - характерная точка границы муниципального образования и ее номер

Описание границ
муниципального образования Анциферовского сельского поселения
Хвойнинского муниципального района Новгородской области

Граница муниципального образования Анциферовского сельского поселения Хвойнинского муниципального района Новгородской области проходит:

от точки 1 - в северо-восточном направлении по административно-территориальной границе Любытинского муниципального района Новгородской области (по границе квартала 140 Теребутенецкого участкового лесничества Любытинского лесничества, по границе населенного пункта железнодорожная станция Киприя, по границе квартала 142 Теребутенецкого участкового лесничества Любытинского лесничества, совпадающей с северной полосой отвода под Октябрьскую железную дорогу на участке Кабожа-Неболчи, между кварталами 172, 157, 136, 137, 138, 119, 104, 105 Анциферовского участкового лесничества Хвойнинского лесничества и кварталами 142, 141, 129, 128, 170, 127, 112, 97, 98 Теребутенецкого участкового лесничества Любытинского лесничества, пересекая реку Рыбина, реку Омша);

от точки 84 - в южном направлении по границе кварталов 92, 106, 122, 141 Анциферовского участкового лесничества Хвойнинского лесничества;

от точки 89 - в восточном направлении по руслу реки Медведа;

от точки 238 - в восточном направлении по границе кварталов 125, 143, 144, 145 Анциферовского участкового лесничества Хвойнинского лесничества;

от точки 244 - в южном направлении по границе кварталов 167, 181, 198, 206, 217 Анциферовского участкового лесничества Хвойнинского лесничества;

от точки 260 - в западном направлении по оси автомобильной дороги Любытино-Хвойная;

от точки 270 - в юго-западном направлении по границе квартала 227 Анциферовского участкового лесничества Хвойнинского лесничества (по границе села Анциферово);

от точки 289 - в южном направлении по оси грунтовой дороги Анциферово-Удовище, пересекая Октябрьскую железную дорогу на участке Неболчи-Кабожа;

от точки 381 - в восточном направлении по руслу реки Черная;

от точки 404 - в южном направлении по границе квартала 325 Анциферовского участкового лесничества Хвойнинского лесничества, по руслу реки Черная, по границе квартала 3 Спасского участкового лесничества Хвойнинского лесничества;

от точки 412 - в юго-восточном направлении по оси грунтовой дороги Городок-Сафоново;

от точки 417 - в южном направлении по границе квартала 150 Раkitинского участкового лесничества Хвойнинского лесничества, по границе кварталов 9, 12, 19, 40 Спасского участкового лесничества Хвойнинского лесничества;

от точки 425 - в юго-западном направлении по оси грунтовой дороги Раkitино-Колмошино;

от точки 490 - в западном направлении по границе квартала 75 Спасского участкового лесничества Хвойнинского лесничества;

от точки 491 - в западном направлении по административно-территориальной границе Боровичского муниципального района Новгородской области (между кварталами 74, 73, 50, 49, 72, 101, 100, 128 Спасского участкового лесничества Хвойнинского лесничества и кварталами 1, 65, 63, 62, 64, 79, 82, 81, 85 Суворовского участкового лесничества Боровичского лесничества до точки 515 (узловой 59) стыка границ Любытинского, Хвойнинского и Боровичского муниципальных районов Новгородской области);

от точки 515 (узловой 59) - в северном направлении по административно-территориальной границе Любытинского муниципального района Новгородской области (между кварталами 128, 100, 71, 47 Спасского участкового лесничества Хвойнинского лесничества и кварталами 185, 184, 195, 186 Каменского участкового лесничества Любытинского лесничества);

от точки 530 - в северном направлении по административно-территориальной границе Любытинского муниципального района Новгородской области (между кварталами 47, 35 Спасского участкового лесничества Хвойнинского лесничества и кварталом 186 Каменского участкового лесничества Любытинского лесничества);

от точки 537 - в северо-восточном направлении по административно-территориальной границе Любытинского муниципального района Новгородской области (по северо-западному и северному берегам озера Городно);

от точки 1304 - в западном направлении по административно-территориальной границе Любытинского муниципального района Новгородской области (между кварталом 262 Анциферовского участкового лесничества Хвойнинского лесничества и кварталом 180 Каменского участкового лесничества Любытинского лесничества);

от точки 1311 - в северо-западном направлении по административно-территориальной границе Любытинского муниципального района Новгородской области (между кварталами 262, 257, 256, 253 Анциферовского участкового лесничества Хвойнинского лесничества и кварталами 180, 170, 166, 161, 81 Каменского участкового лесничества Любытинского лесничества);

от точки 1348 - в восточном направлении по административно-территориальной границе Любытинского муниципального района Новгородской области (между кварталами 253, 305 Анциферовского участкового лесничества Хвойнинского лесничества и кварталом 67 Каменского участкового лесничества Любытинского лесничества);

от точки 1357 - в западном направлении по административно-территориальной границе Любытинского муниципального района Новгородской области (между кварталами 253, 305, 301, 300 Анциферовского участкового лесничества Хвойнинского лесничества и кварталами, 67, 66, 65 Каменского участкового лесничества Любытинского лесничества по озеру Машковское, по озеру Сормаль);

от точки 1377 - в северном направлении по административно-территориальной границе Любытинского муниципального района Новгородской области (между кварталами 300, 290, 283, 279, 278 Анциферовского участкового лесничества Хвойнинского лесничества и кварталами 65, 153, 150, 149 Каменского участкового лесничества Любытинского лесничества по озеру Жбан);

от точки 1413 - в северо-западном направлении по административно-территориальной границе Любытинского муниципального района Новгородской области (между кварталом 278 Анциферовского участкового лесничества Хвойнинского лесничества и кварталом 149 Каменского участкового лесничества Любытинского лесничества);

от точки 1414 - в западном направлении по административно-территориальной границе Любытинского муниципального района Новгородской области (между кварталами 275, 274 Анциферовского участкового лесничества Хвойнинского лесничества и кварталом 149 Каменского участкового лесничества Любытинского лесничества);

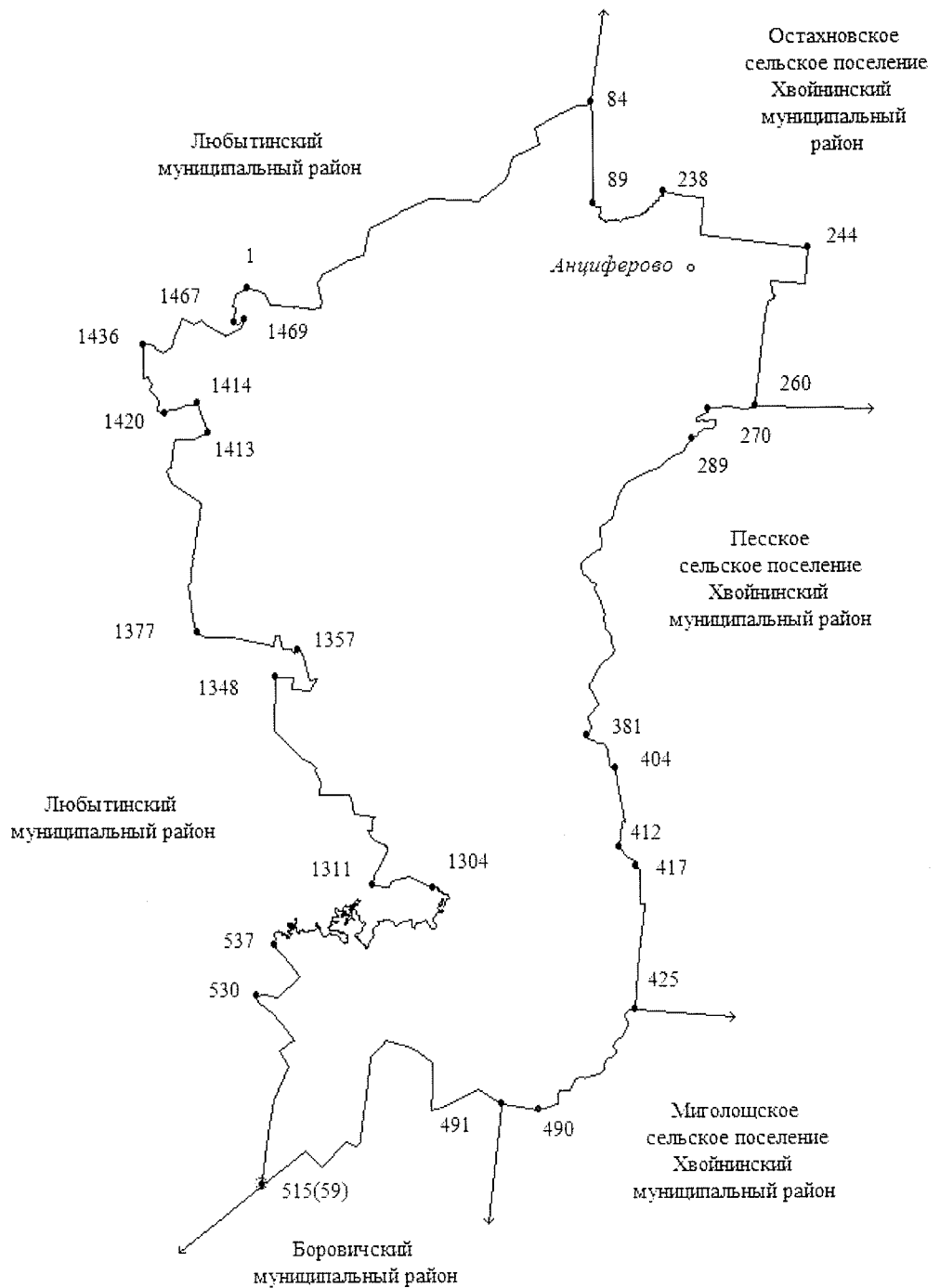
от точки 1420 - в северо-западном направлении по административно-территориальной границе Любытинского муниципального района Новгородской области (между кварталами 274, 269 Анциферовского участкового лесничества Хвойнинского лесничества и кварталами 155, 153 Теребутенецкого участкового лесничества Любытинского лесничества);

от точки 1436 - в северо-восточном направлении по административно-территориальной границе Любытинского муниципального района Новгородской области (между кварталами 269, 270, 271 Анциферовского участкового лесничества Хвойнинского лесничества и кварталами 153, 190, 143 Теребутенецкого участкового лесничества Любытинского лесничества);

от точки 1467 - в западном направлении по административно-территориальной границе Любытинского муниципального района Новгородской области (между кварталом 271 Анциферовского участкового лесничества Хвойнинского лесничества и кварталом 143 Теребутенецкого участкового лесничества Любытинского лесничества);

от точки 1469 до точки 1 - в северном направлении по административно-территориальной границе Любытинского муниципального района Новгородской области (между кварталом 271 Анциферовского участкового лесничества Хвойнинского лесничества и кварталом 143 Теребутенецкого участкового лесничества Любытинского лесничества, пересекая Октябрьскую железную дорогу на участке Кабожа-Неболчи, по границе квартала 139 Теребутенецкого участкового лесничества Любытинского лесничества).

Карта (схема) границ
муниципального образования Анциферовского сельского поселения
Хвойнинского муниципального района Новгородской области



Условные обозначения:

- - граница муниципального образования
- 1 - характерная точка границы муниципального образования и ее номер

Описание границ
муниципального образования Боровского сельского поселения
Хвойнинского муниципального района Новгородской области

Граница муниципального образования Боровского сельского поселения Хвойнинского муниципального района Новгородской области проходит:

от точки 1 - в восточном направлении от западной границы квартала 110 Песского участкового лесничества Хвойнинского лесничества по оси Октябрьской железной дороги на участке Неболчи-Кабожа;

от точки 14 - в юго-восточном направлении по границе рабочего поселка Хвойная (по северной границе полосы отвода Октябрьской железной дороги на участке Неболчи-Кабожа, пересекая железную дорогу, по южной границе полосы отвода автомобильной дороги Волгино-Хвойная, по границе кустарниковой растительности, по границе плотно застроенных кварталов, по границе территории бывшего ЛПХ Пивзавода и полю фильтрации, по просеке вдоль линии электропередачи ВЛ-35 кВ, по контуру луговой заболоченной растительности, по мелиоративной канаве, пересекая реку Песь, до оси грунтовой дороги Хвойная-Шилово);

от точки 49 - в юго-восточном, а затем в юго-западном направлении по оси грунтовой дороги Хвойная-Шилово;

от точки 112 - в юго-восточном направлении по границе кварталов 133, 134 Хвойнинского участкового лесничества Хвойнинского лесничества;

от точки 116 - в южном направлении по границе квартала 233 Песского участкового лесничества Хвойнинского лесничества;

от точки 128 - в восточном направлении по руслу реки Кушавера;

от точки 145 - в юго-восточном направлении по границе квартала 233 Песского участкового лесничества Хвойнинского лесничества, кварталов 137, 150, 155 Хвойнинского участкового лесничества Хвойнинского лесничества до административно-территориальной границы Мошенского муниципального района Новгородской области;

от точки 155 - в южном направлении по административно-территориальной границе Мошенского муниципального района Новгородской области (между кварталом 23 Мошенского участкового лесничества Мошенского лесничества и кварталами 293, 295, 297 Песского участкового лесничества Хвойнинского лесничества);

от точки 162 - в западном направлении по административно-территориальной границе Мошенского муниципального района Новгородской области (между кварталами 297, 296 Песского участкового лесничества Хвойнинского лесничества и кварталами 111, 110 Устрекского участкового лесничества Мошенского лесничества);

от точки 167 - в северо-западном направлении по административно-территориальной границе Мошенского муниципального района Новгородской области по левому берегу реки Глуховка (между кварталами 296, 292, 291 Песского участкового лесничества Хвойнинского лесничества и кварталами 106, 103, 101 Устрекского участкового лесничества Мошенского лесничества);

от точки 188 - в юго-западном направлении по административно-территориальной границе Мошенского муниципального района Новгородской области (между кварталами 291, 286, 285 Песского участкового лесничества Хвойнинского лесничества и кварталами 101, 102, 9, 8, 7, 6 Устрекского участкового лесничества Мошенского лесничества);

от точки 202 - в северо-западном, затем в северо-восточном направлении по административно-территориальной границе Мошенского муниципального района Новгородской области (между кварталом 285 Песского участкового лесничества Хвойнинского лесничества и кварталами 6, 1 Устрекского участкового лесничества Мошенского лесничества);

от точки 204 - в западном направлении по административно-территориальной границе Мошенского муниципального района Новгородской области (между кварталами 285, 284, 283, 279, 281, 280 Песского участкового лесничества Хвойнинского лесничества и кварталами 1, 4, 3, 2, 11, 10 Устрекского участкового лесничества Мошенского лесничества);

от точки 227 - в юго-западном направлении по административно-территориальной границе Мошенского муниципального района Новгородской области (между кварталами 280, 298 Песского участкового лесничества Хвойнинского лесничества и кварталами 10, 27, 26 Устрекского участкового лесничества Мошенского лесничества);

от точки 236 - в северо-западном направлении по административно-территориальной границе Мошенского муниципального района Новгородской области (между кварталами 298, 277, 276, 275 Песского участкового лесничества Хвойнинского лесничества и кварталами 26, 24 Устрекского участкового лесничества Мошенского лесничества);

от точки 251 - в юго-западном и северо-западном направлениях по административно-территориальной границе Мошенского муниципального района Новгородской области по южному берегу озера Межволочье до границы квартала 209 Спасского участкового лесничества Хвойнинского лесничества;

от точки 300 - в северном направлении от административно-территориальной границы Мошенского муниципального района Новгородской области по озеру Межволочье, по границе кварталов 197, 196, 140, 139, 136 Спасского участкового лесничества Хвойнинского лесничества;

от точки 328 - в северо-восточном направлении по границе кварталов 251, 250 Песского участкового лесничества Хвойнинского лесничества;

от точки 331 - в юго-восточном направлении по северному берегу озера Ваневское (по границе кварталов 115, 116 Спасского участкового лесничества Хвойнинского лесничества);

от точки 382 - в северо-восточном направлении по границе квартала 116 Спасского участкового лесничества Хвойнинского лесничества;

от точки 384 - в северо-восточном направлении по западному берегу озера Черное (по границе квартала 116 Спасского участкового лесничества Хвойнинского лесничества);

от точки 399 - в северном направлении по границе кварталов 116, 97, 83 Спасского участкового лесничества Хвойнинского лесничества;

от точки 410 - в восточном направлении по границе кварталов 83, 84, 85 Спасского участкового лесничества Хвойнинского лесничества;

от точки 424 - в северном направлении по границе кварталов 85, 68 Спасского участкового лесничества Хвойнинского лесничества;

от точки 471 - в западном направлении по южному берегу озера Самово и озера Граничное (по границе кварталов 68, 67, 66 Спасского участкового лесничества Хвойнинского лесничества);

от точки 547 - в северо-западном направлении по границе кварталов 66, 33, 30 Спасского участкового лесничества Хвойнинского лесничества;

от точки 559 - в восточном направлении по оси лесной дороги;

от точки 607 - в северо-западном направлении по оси автомобильной дороги Хвойная-Боровское-Миголощи;

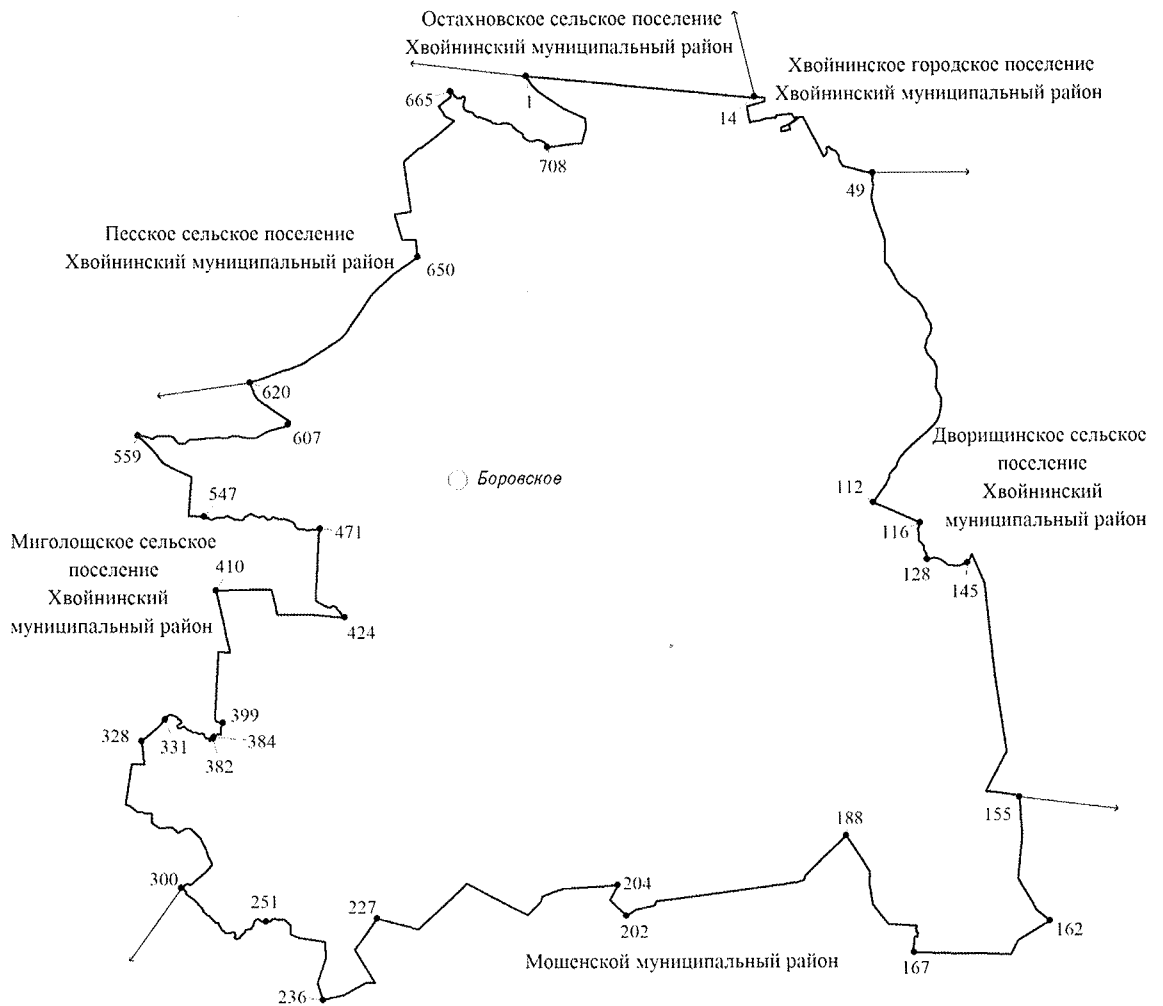
от точки 620 - в северо-восточном направлении по оси автомобильной дороги Волгино-Хвойная;

от точки 650 - в северо-восточном направлении по границе кварталов 130, 119, 108, 109, 96 Песского участкового лесничества Хвойнинского лесничества;

от точки 665 - в юго-восточном направлении по руслу реки Песь;

от точки 708 до точки 1 - в северном направлении по границе квартала 179 Песского участкового лесничества Хвойнинского лесничества, пересекая грунтовую дорогу Песь-Яхново-Мякишево до Октябрьской железной дороги на участке Неболочи-Кабожа.

Карта (схема) границ
муниципального образования Боровского сельского поселения
Хвойнинского муниципального района Новгородской области



Условные обозначения:

- граница муниципального образования
- 1 - характерная точка границы муниципального образования и ее номер

3) приложения 5-12 изложить в следующей редакции:

«Приложение 5

Описание границ
муниципального образования Дворищинского сельского поселения
Хвойнинского муниципального района Новгородской области

Граница муниципального образования Дворищинского сельского поселения Хвойнинского муниципального района Новгородской области проходит:

от точки 1 - в восточном направлении по границе рабочего поселка Хвойная (по правой стороне просеки), по границе кварталов 62, 63, 64, 65, 66 Хвойнинского участкового лесничества Хвойнинского лесничества;

от точки 10 - в южном направлении по границе кварталов 67, 244 Хвойнинского участкового лесничества Хвойнинского лесничества до русла реки Кушавера;

от точки 12 - в юго-западном направлении по руслу реки Кушавера, по контуру пашни бывшего СПК «Восток»;

от точки 19 - в восточном направлении по границе кварталов 244, 82, 83, 84, 85, 86, 219 Хвойнинского участкового лесничества Хвойнинского лесничества;

от точки 50 - в южном направлении по правому краю мелиоративной канавы, пересекая грунтовую дорогу Воронское-остановка поезда 246 км, по границе квартала 222 Хвойнинского участкового лесничества Хвойнинского лесничества, по границе болота 3-го участка ОАО «Торфопредприятие Кушаверское»;

от точки 70 - в юго-восточном направлении по границе болота 3-го участка ОАО «Торфопредприятие Кушаверское»;

от точки 93 - в восточном направлении по границе кварталов 141, 142, 143 Раменского участкового лесничества Хвойнинского лесничества;

от точки 101 - в южном направлении по границе кварталов 144, 191 Раменского участкового лесничества Хвойнинского лесничества, по оси полевой дороги земель «СПК Левочский», по границе кварталов 201, 26 Раменского участкового лесничества Хвойнинского лесничества, пересекая Октябрьскую железную дорогу на участке Неболчи-Кабожа, по границе кварталов 28, 181 Левочского участкового лесничества Хвойнинского лесничества, пересекая автомобильную дорогу Хвойная-Дворищи-Кабожа, по границе кварталов 182, 33, 46, 77 Левочского участкового лесничества Хвойнинского лесничества, по кварталам 99, 197 Левочского участкового лесничества Хвойнинского лесничества, по границе квартала 102 Левочского участкового лесничества Хвойнинского лесничества;

от точки 179 - в западном направлении по административно-территориальной границе Мошенского муниципального района Новгородской области (между кварталами 101, 100 Левочского участкового лесничества Хвойнинского лесничества и кварталами 2, 1 Кабожского участкового лесничества Мошенского лесничества);

от точки 186 - в южном и западном направлениях по административно-территориальной границе Мошенского муниципального района Новгородской области (между кварталами 170, 171, 172, 173 Левочского участкового лесничества Хвойнинского лесничества, по границе луга бывшего СПК «Восток» и кварталами 1, 12, 22 Кабожского участкового лесничества Мошенского лесничества);

от точки 203 - в северо-западном направлении по административно-территориальной границе Мошенского муниципального района Новгородской области (по границе кварталов 95, 92, 87 Мошенского участкового лесничества Мошенского лесничества и границе луга бывшего СПК «Восток», по границе луга бывшего ТОО «Приозерное», между северо-западной границей озера Полобжа и кварталами 80, 76 Мошенского участкового лесничества Мошенского лесничества, по границе луга бывшего ТОО «Приозерное», по руслу реки Карасиха между кварталами 167, 165, 164 Левочского участкового лесничества Хвойнинского лесничества и кварталом 24 Мошенского участкового лесничества Мошенского лесничества, по границе луга бывшего СПК «Восток»);

от точки 318 - в западном направлении по административно-территориальной границе Мошенского муниципального района Новгородской области (между кварталами 156, 155 Хвойнинского участкового лесничества Хвойнинского лесничества и кварталами 24, 23 Мошенского участкового лесничества Мошенского лесничества, пересекая озеро Игорьь);

от точки 326 - в западном направлении по границе квартала 293 Песского участкового лесничества Хвойнинского лесничества;

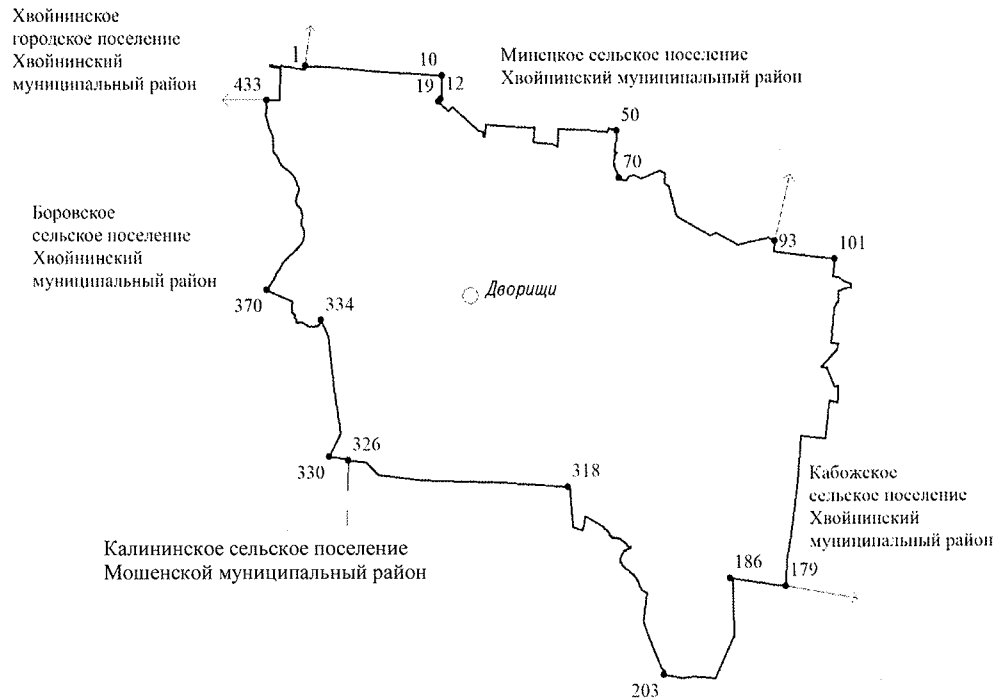
от точки 330 - в северном направлении по границе кварталов 154, 149 Хвойнинского участкового лесничества Хвойнинского лесничества до русла реки Кушавера;

от точки 334 - в северо-западном направлении по руслу реки Кушавера, по границе луга бывшего СК имени Денисова, по границе квартала 232 Песского участкового лесничества Хвойнинского лесничества;

от точки 370 - в северном направлении по оси автомобильной дороги Шилово-Хвойная, до границы рабочего поселка Хвойная;

от точки 433 до точки 1 - в северо-восточном направлении по границе рабочего поселка Хвойная (по границе плотно застроенных кварталов, по контуру леса, по оси автомобильной дороги Хвойная-Дворищи-Кабожа, по контуру полосы деревьев, пересекая Октябрьскую железную дорогу на участке Неболчи-Кабожа, по границе плотно застроенных кварталов).

**Карта (схема) границ
муниципального образования Дворищинского сельского поселения
Хвойнинского муниципального района Новгородской области**



Условные обозначения:

- - граница муниципального образования
- 1 - характерная точка границы муниципального образования и ее номер

Описание границ

муниципального образования Звягинского сельского поселения
Хвойнинского муниципального района Новгородской области

Граница муниципального образования Звягинского сельского поселения Хвойнинского муниципального района Новгородской области проходит:

от точки 1 - в северо-восточном направлении по административно-территориальной границе Вологодской области (по руслу реки Белая);

от точки 242 - в восточном направлении по административно-территориальной границе Вологодской области (по границе квартала 199 Левочского участкового лесничества Хвойнинского лесничества, по заболоченной местности);

от точки 246 - в юго-западном направлении по административно-территориальной границе Вологодской области (по краю заболоченной местности до южного конца канала, по границе квартала 199 Левочского участкового лесничества Хвойнинского лесничества);

от точки 249 - в юго-восточном направлении по административно-территориальной границе Вологодской области (по границе квартала 201 Левочского участкового лесничества Хвойнинского лесничества до пересечения с ручьем Полятинский);

от точки 252 - в юго-восточном направлении по административно-территориальной границе Вологодской области (по руслу ручья Полятинский);

от точки 302 - в юго-западном направлении по административно-территориальной границе Вологодской области (по границе квартала 201 Левочского участкового лесничества Хвойнинского лесничества);

от точки 306 - в юго-западном направлении по административно-территориальной границе Вологодской области (по границе кварталов 201, 203 Левочского участкового лесничества Хвойнинского лесничества, пересекая грунтовую дорогу Баслово-Полятино);

от точки 308 - в южном направлении по административно-территориальной границе Вологодской области (по границе кварталов 203, 205, 207 Левочского участкового лесничества Хвойнинского лесничества);

от точки 315 - в северо-восточном направлении по административно-территориальной границе Вологодской области (по границе квартала 9 Левочского участкового лесничества Хвойнинского лесничества);

от точки 316 - в юго-восточном направлении по административно-территориальной границе Вологодской области (по границе кварталов 9, 10 Левочского участкового лесничества Хвойнинского лесничества);

от точки 321 - в южном направлении по административно-территориальной границе Вологодской области (по границе кварталов 10, 17 Левочского участкового лесничества Хвойнинского лесничества, пересекая ручей Полятинский);

от точки 328 - в северо-восточном направлении по административно-территориальной границе Вологодской области (по границе кварталов 18, 19 Левочского участкового лесничества Хвойнинского лесничества, пересекая грунтовую дорогу Полятино-Бугры и ручей Полятинский);

от точки 331 - в юго-восточном направлении по административно-территориальной границе Вологодской области (по границе квартала 19 Левочского участкового лесничества Хвойнинского лесничества);

от точки 332 - в юго-западном направлении по административно-территориальной границе Вологодской области (по границе кварталов 19, 23 Левочского участкового лесничества Хвойнинского лесничества) до точки 334 (узловой 13) стыка границ Чагодощенского муниципального района Вологодской области и Пестовского, Хвойнинского муниципальных районов Новгородской области;

от точки 334 (узловой 13) - в юго-западном направлении по административно-территориальной границе Пестовского муниципального района Новгородской области (между кварталом 23 Левочского участкового лесничества Хвойнинского лесничества и кварталом 28 Абросовского участкового лесничества Пестовского лесничества);

от точки 340 - в южном направлении по административно-территориальной границе Пестовского муниципального района Новгородской области (между кварталом 25 Левочского участкового лесничества Хвойнинского лесничества и кварталом 28 Абросовского участкового лесничества Пестовского лесничества);

от точки 347 - в юго-западном направлении по административно-территориальной границе Пестовского муниципального района Новгородской области (по оси автомобильной дороги Хвойная-Пестово, пересекая Октябрьскую железную дорогу на участке Кабожа-Пестово);

от точки 354 - в юго-западном направлении по административно-территориальной границе Пестовского муниципального района Новгородской области (по южной границе полосы отвода автомобильной дороги Хвойная-Пестово);

от точки 356 - в юго-западном и юго-восточном направлениях по административно-территориальной границе Пестовского муниципального района Новгородской области (между кварталами 41, 61 Левочского участкового лесничества Хвойнинского лесничества и кварталом 37 Абросовского участкового лесничества Пестовского лесничества);

от точки 359 - в северо-восточном направлении по административно-территориальной границе Пестовского муниципального района Новгородской области (между кварталом 62 Левочского участкового лесничества Хвойнинского лесничества и кварталом 37 Абросовского участкового лесничества Пестовского лесничества);

от точки 360 - в северо-западном направлении по административно-территориальной границе Пестовского муниципального района Новгородской области (между кварталом 62 Левочского участкового лесничества Хвойнинского лесничества и кварталом 37 Абросовского участкового лесничества Пестовского лесничества);

от точки 363 - в юго-восточном направлении по административно-территориальной границе Пестовского муниципального района Новгородской области (между кварталом 62 Левочского участкового лесничества Хвойнинского лесничества и кварталом 37 Абросовского участкового лесничества Пестовского лесничества);

от точки 364 - в северо-восточном направлении по административно-территориальной границе Пестовского муниципального района Новгородской области (между кварталом 62 Левочского участкового лесничества Хвойнинского лесничества и кварталом 37 Абросовского участкового лесничества Пестовского лесничества);

от точки 365 - в юго-восточном и восточном направлениях по административно-территориальной границе Пестовского муниципального района Новгородской области (по южной границе полосы отвода Октябрьской железной дороги на участке Кабожа-Пестово);

от точки 400 - в юго-восточном направлении по административно-территориальной границе Пестовского муниципального района Новгородской области (между кварталом 65 Левочского участкового лесничества Хвойнинского лесничества и кварталом 49 Абросовского участкового лесничества Пестовского лесничества);

от точки 401 - в восточном и юго-восточном направлениях по административно-территориальной границе Пестовского муниципального района Новгородской области (между кварталом 65 Левочского участкового лесничества Хвойнинского лесничества и кварталом 49 Абросовского участкового лесничества Пестовского лесничества);

от точки 404 - в юго-западном направлении по административно-территориальной границе Пестовского муниципального района Новгородской области (между кварталами 65, 71, 70 Левочского участкового лесничества Хвойнинского лесничества и кварталами 49, 62, 61 Абросовского участкового лесничества Пестовского лесничества);

от точки 414 - в северо-западном направлении по административно-территориальной границе Пестовского муниципального района Новгородской области (между кварталами 70, 69 Левочского участкового лесничества Хвойнинского лесничества и кварталом 61 Абросовского участкового лесничества Пестовского лесничества);

от точки 416 - в юго-западном направлении по административно-территориальной границе Пестовского муниципального района Новгородской области (между кварталом 72 Левочского участкового лесничества Хвойнинского лесничества и кварталами 61, 60 Абросовского участкового лесничества Пестовского лесничества);

от точки 418 - в южном направлении по административно-территориальной границе Пестовского муниципального района Новгородской области (между кварталами 97, 123 Левочского участкового лесничества Хвойнинского лесничества и кварталами 60, 73 Абросовского участкового лесничества Пестовского лесничества, кварталом 119 Пестовского участкового лесничества Пестовского лесничества);

от точки 426 - в юго-западном направлении по административно-территориальной границе Пестовского муниципального района Новгородской области (между кварталами 124, 125 Левочского участкового лесничества Хвойнинского лесничества и кварталами 119, 122 Пестовского участкового лесничества Пестовского лесничества);

от точки 436 - в юго-восточном направлении по административно-территориальной границе Пестовского муниципального района Новгородской области (между кварталом 124 Левочского участкового лесничества Хвойнинского лесничества и кварталом 122 Пестовского участкового лесничества Пестовского лесничества);

от точки 439 - в юго-западном направлении по административно-территориальной границе Пестовского муниципального района Новгородской области (между кварталами 124, 139, 138 Левочского участкового лесничества Хвойнинского лесничества и кварталом 124 Пестовского участкового лесничества Пестовского лесничества);

от точки 444 - в южном направлении по административно-территориальной границе Пестовского муниципального района Новгородской области (между кварталом 138 Левочского участкового лесничества Хвойнинского лесничества и кварталом 124 Пестовского участкового лесничества Пестовского лесничества);

от точки 449 - в юго-западном направлении по административно-территориальной границе Пестовского муниципального района Новгородской области (между кварталами 138, 137 Левочского участкового лесничества Хвойнинского лесничества и кварталом 130 Пестовского участкового лесничества Пестовского лесничества до точки 454 (узловой 61) стыка границ Хвойнинского, Пестовского и Мошенского муниципальных районов Новгородской области);

от точки 454 (узловой 61) - в северном и северо-западном направлениях по административно-территориальной границе Мошенского муниципального района Новгородской области (между кварталами 137, 119, 118 Левочского участкового лесничества Хвойнинского лесничества и кварталами 121, 34, 90, 97, 95, 84 Кабожского участкового лесничества Мошенского лесничества);

от точки 471 - в западном направлении по административно-территориальной границе Мошенского муниципального района Новгородской области (между кварталами 90, 89 Левочского участкового лесничества Хвойнинского лесничества и кварталами 84, 83 Кабожского участкового лесничества Мошенского лесничества);

от точки 472 - в южном направлении по административно-территориальной границе Мошенского муниципального района Новгородской области (между кварталами 114, 129 Левочского участкового лесничества Хвойнинского лесничества и кварталами 83, 85, 86 Кабожского участкового лесничества Мошенского лесничества);

от точки 475 - в северо-западном направлении по административно-территориальной границе Мошенского муниципального района Новгородской области (между кварталом 129 Левочского участкового лесничества Хвойнинского лесничества и кварталом 98 Кабожского участкового лесничества Мошенского лесничества);

от точки 476 - в юго-западном направлении по административно-территориальной границе Мошенского муниципального района Новгородской области (между кварталом 134 Левочского участкового лесничества Хвойнинского лесничества и кварталами 98, 99 Кабожского участкового лесничества Мошенского лесничества);

от точки 480 - в северо-западном направлении по административно-территориальной границе Мошенского муниципального района Новгородской области (между кварталом 134 Левочского участкового лесничества Хвойнинского лесничества и кварталами 99, 88 Кабожского участкового лесничества Мошенского лесничества);

от точки 490 - в западном и юго-западном направлениях по административно-территориальной границе Мошенского муниципального района Новгородской области (между кварталами 127, 126, 131 Левочского участкового лесничества Хвойнинского лесничества и кварталами 88, 87 Кабожского участкового лесничества Мошенского лесничества);

от точки 494 - в северо-западном и юго-западном направлениях по административно-территориальной границе Мошенского муниципального района Новгородской области (между кварталом 131 Левочского участкового лесничества Хвойнинского лесничества и кварталами 102, 21 Кабожского участкового лесничества Мошенского лесничества);

от точки 521 - в северо-восточном направлении по административно-территориальной границе Мошенского муниципального района Новгородской области (между кварталами 131, 229, 228 Левочского участкового лесничества Хвойнинского лесничества и кварталами 21, 11 Кабожского участкового лесничества Мошенского лесничества);

от точки 526 - в северном направлении по границе кварталов 109, 84, 52 Левочского участкового лесничества Хвойнинского лесничества;

от точки 530 - в северо-восточном направлении по руслу ручья без названия;

от точки 534 - в юго-восточном и северо-западном направлениях частично по западному, далее южному и восточному берегам озера Говенец;

от точки 563 - в восточном и северо-восточном направлениях по границе квартала 38 Левочского участкового лесничества Хвойнинского лесничества;

от точки 568 - в юго-восточном направлении по границе кварталов 38, 189 Левочского участкового лесничества Хвойнинского лесничества до пересечения с автомобильной дорогой «Хвойная-Пестово» - Тимошкино-Яковлево;

от точки 572 - в северном направлении по оси автомобильной дороги «Хвойная-Пестово» - Тимошкино-Яковлево ;

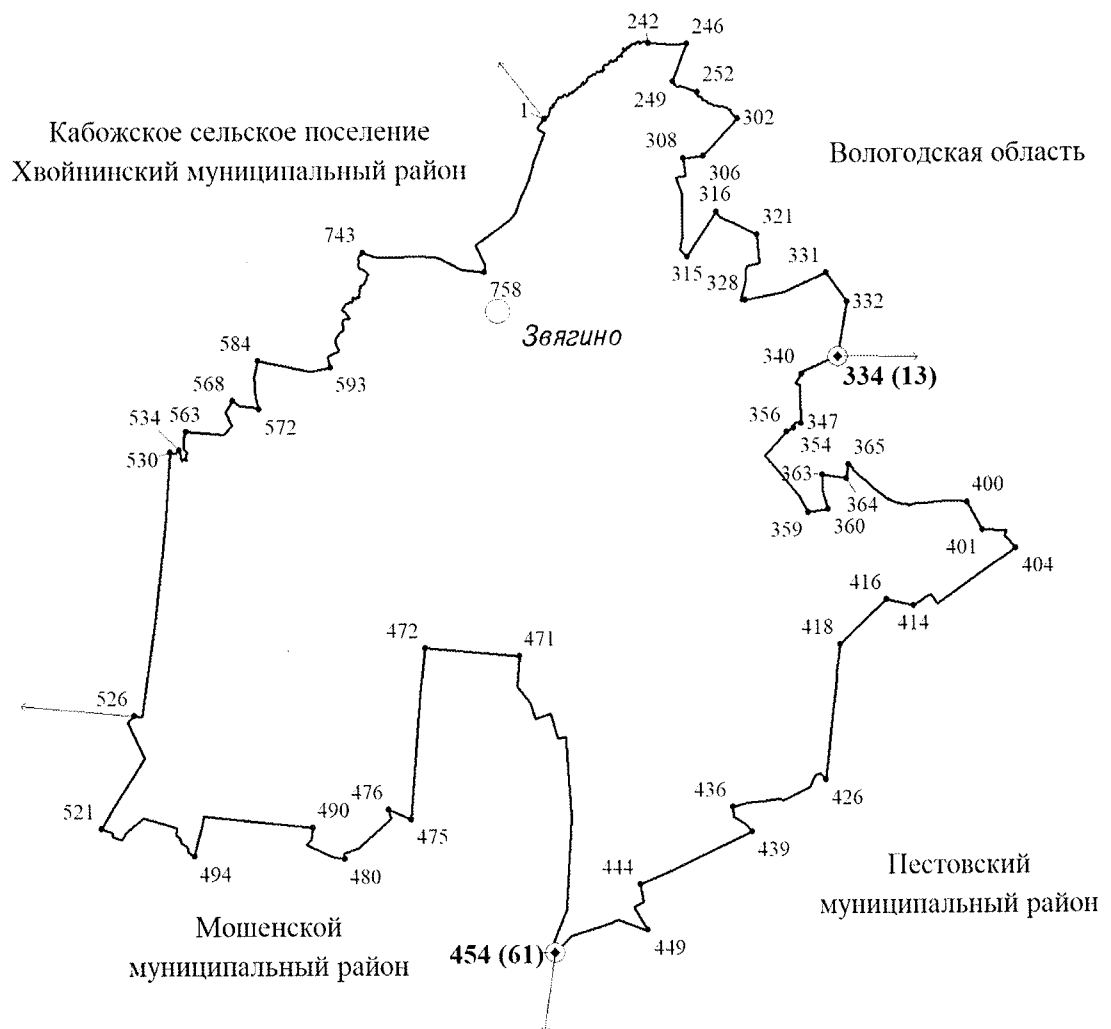
от точки 584 - в юго-восточном направлении вдоль линии электропередачи ВЛ-35 кВ в направлении на станцию Бугры;

от точки 593 - в северо-восточном направлении по руслу реки Левочка (по границе кварталов 187, 180 Левочского участкового лесничества Хвойнинского лесничества);

от точки 743 - в юго-восточном направлении по оси Октябрьской железной дороги на участке Кабожа-Пестово;

от точки 758 до точки 1 - в северо-восточном направлении по границе кварталов 14, 8 Левочского участкового лесничества Хвойнинского лесничества.

Карта (схема) границ
муниципального образования Звягинского сельского поселения
Хвойнинского муниципального района Новгородской области



Условные обозначения:

- - граница муниципального образования
- 1 - характерная точка границы муниципального образования и ее номер

Описание границ

муниципального образования Кабожского сельского поселения
Хвойнинского муниципального района Новгородской области

Граница муниципального образования Кабожского сельского поселения
Хвойнинского муниципального района Новгородской области проходит:

от точки 1 - в восточном направлении от границы квартала 23
Раменского участкового лесничества Хвойнинского лесничества по границе
квартала 12 Раменского участкового лесничества Хвойнинского лесничества
до административно-территориальной границы Вологодской области;

от точки 2 - в юго-восточном направлении по административно-
территориальной границе Вологодской области (по границе кварталов 24, 25
Раменского участкового лесничества Хвойнинского лесничества);

от точки 5 - в северо-восточном направлении по административно-
территориальной границе Вологодской области (по границе кварталов 26, 13,
14, 15 Раменского участкового лесничества Хвойнинского лесничества);

от точки 11 - в юго-восточном и южном направлениях по адми-
нистративно-территориальной границе Вологодской области (по границе квар-
талов 15, 28 Раменского участкового лесничества Хвойнинского лесничества,
пересекая лесную дорогу);

от точки 14 - в западном и юго-западном направлениях по
административно-территориальной границе Вологодской области (по границе
кварталов 28, 27, 26 Раменского участкового лесничества Хвойнинского
лесничества (по левому берегу реки Песь);

от точки 41 - в юго-восточном направлении по административно-
территориальной границе Вологодской области (по левому берегу реки Песь,
пересекая реку Песь, по границе квартала 154 Раменского участкового
лесничества Хвойнинского лесничества, по контуру луга СПК «Левочский»);

от точки 56 - в восточном и северо-восточном направлениях по
административно-территориальной границе Вологодской области (по границе
кварталов 51, 52, 53, 54, 35 Раменского участкового лесничества Хвойнин-
ского лесничества);

от точки 87 - в северо-восточном направлении по административно-
территориальной границе Вологодской области (по руслу реки Песь);

от точки 147 - в северо-восточном и восточном направлениях по
административно-территориальной границе Вологодской области (по границе
квартала 16 Раменского участкового лесничества Хвойнинского лесничества,
до Октябрьской железной дороги на участке Кабожа-Сазоново);

от точки 168 - в северо-восточном и восточном направлениях по
административно-территориальной границе Вологодской области (от
Октябрьской железной дороги на участке Кабожа-Сазоново, по границе
кварталов 17, 18, 19 Раменского участкового лесничества Хвойнинского
лесничества);

от точки 176 - в юго-восточном направлении по административно-территориальной границе Вологодской области (по границе кварталов 19, 32, 41 Раменского участкового лесничества Хвойнинского лесничества);

от точки 188 - в юго-западном направлении по административно-территориальной границе Вологодской области (по руслу реки Кобожа до впадения реки Белая в реку Кобожа);

от точки 231 - в западном направлении по административно-территориальной границе Вологодской области (по руслу реки Кобожа);

от точки 296 - в юго-восточном и юго-западном направлениях по административно-территориальной границе Вологодской области (по руслу ручья Дришенка);

от точки 327 - в юго-западном направлении по административно-территориальной границе Вологодской области (по границе квартала 82 Раменского участкового лесничества Хвойнинского лесничества);

от точки 330 - в юго-западном и юго-восточном направлениях по административно-территориальной границе Вологодской области (по руслу ручья Дришенка);

от точки 744 - в юго-восточном направлении по административно-территориальной границе Вологодской области (по руслу правобережного притока ручья Дришенка);

от точки 776 - в юго-западном и юго-восточном направлениях по административно-территориальной границе Вологодской области (по границе кварталов 133, 134 Раменского участкового лесничества Хвойнинского лесничества, пересекая автомобильную дорогу Левоча-Крестцы - граница Вологодской области, по границе кварталов 189, 135 Раменского участкового лесничества Хвойнинского лесничества);

от точки 791 - в восточном направлении по административно-территориальной границе Вологодской области (по границе квартала 135 Раменского участкового лесничества Хвойнинского лесничества, по границе кварталов 7, 8 Левочского участкового лесничества Хвойнинского лесничества до реки Белая);

от точки 802 - в юго-западном направлении по границе кварталов 200, 202 Левочского участкового лесничества Хвойнинского лесничества;

от точки 828 - в западном направлении по оси Октябрьской железной дороги на участке Кабожа-Пестово;

от точки 843 - в юго-западном направлении по руслу реки Левочка, пересекая автомобильную дорогу Хвойная-Пестово;

от точки 993 - в западном направлении вдоль линии электропередачи ВЛ-35 кВ в направлении на станцию Бугры;

от точки 1002 - в южном направлении по оси автомобильной дороги «Хвойная-Пестово» - Тимошкино-Яковлево;

от точки 1014 - в западном направлении от автомобильной дороги «Хвойная-Пестово» - Тимошкино-Яковлево по границе квартала 222 Левочского участкового лесничества Хвойнинского лесничества;

от точки 1018 - в юго-западном и западном направлениях по границе кварталов 222, 53 Левочского участкового лесничества Хвойнинского лесничества;

от точки 1023 - в южном и северо-западном направлениях частично по западному, далее южному и восточному берегам озера Говенец;

от точки 1052 - в западном направлении по руслу ручья без названия;

от точки 1056 - в южном направлении по границе кварталов 53, 85, 110, 228 Левочского участкового лесничества Хвойнинского лесничества до административно-территориальной границы Мошенского района;

от точки 1060 - в западном направлении по административно-территориальной границе Мошенского муниципального района Новгородской области (между кварталами 109, 108, 107, 106, 105, 104, 103 Левочского участкового лесничества Хвойнинского лесничества и кварталами 11, 10, 9, 8, 7, 6, 5 Кабожского участкового лесничества Мошенского лесничества, пересекая грунтовую дорогу);

от точки 1078 - в юго-восточном направлении по административно-территориальной границе Мошенского муниципального района Новгородской области (между кварталом 198 Левочского участкового лесничества Хвойнинского лесничества и кварталами 5, 6 Кабожского участкового лесничества Мошенского лесничества, пересекая автомобильную дорогу Мошенское-Кабожа-Лубенское);

от точки 1090 - в юго-западном направлении по административно-территориальной границе Мошенского муниципального района Новгородской области (между кварталом 198 Левочского участкового лесничества Хвойнинского лесничества, контуром луга СПК «Левочский» и кварталами 6, 16, 100 Кабожского участкового лесничества Мошенского лесничества, контуром луга бывшего ТОО «Приозерное»);

от точки 1098 - в северо-восточном направлении по административно-территориальной границе Мошенского муниципального района Новгородской области (между контуром сенокоса СПК «Левочский», кварталом 198 Левочского участкового лесничества Хвойнинского лесничества и контуром сенокоса бывшего ТОО «Приозерное», кварталами 100, 15 Кабожского участкового лесничества Мошенского лесничества);

от точки 1109 - в северо-западном направлении по административно-территориальной границе Мошенского муниципального района Новгородской области (между кварталом 198 Левочского участкового лесничества Хвойнинского лесничества, контуром сенокоса СПК «Левочский», кварталом 102 Левочского участкового лесничества Хвойнинского лесничества и кварталами 4, 3, 2 Кабожского участкового лесничества Мошенского лесничества, пересекая автомобильную дорогу Мошенское-Кабожа-Лубенское);

от точки 1130 - в северном направлении по границе квартала 101 Левочского участкового лесничества Хвойнинского лесничества, по кварталам 197, 99 Левочского участкового лесничества Хвойнинского лесничества, по границе кварталов 76, 45 Левочского участкового лесничества Хвойнинского лесничества;

от точки 1136 - в восточном и северном направлениях по границе кварталов 32, 157 Левочского участкового лесничества Хвойнинского лесничества, пересекая автомобильную дорогу Хвойная-Дворищи-Кабожа;

от точки 1143 - в северо-западном направлении по границе квартала 152 Левочского участкового лесничества Хвойнинского лесничества, пересекая реку Стремковка, до линии электропередачи ВЛ-35 кВ;

от точки 1147 - в западном направлении вдоль линии электропередачи ВЛ-35 кВ;

от точки 1150 - в северо-восточном направлении по границе кварталов 145, 27 Левочского участкового лесничества Хвойнинского лесничества, пересекая Октябрьскую железную дорогу на участке Неболчи-Кабожа;

от точки 1157 - в западном направлении по северной границе полосы отвода Октябрьской железной дороги на участке Неболчи-Кабожа;

от точки 1160 - в северном направлении по границе квартала 200 Раменского участкового лесничества Хвойнинского лесничества, по оси полевой дороги, проходящей по контуру пастбища и пашни СПК «Левочский», по границе кварталов 190, 150 Раменского участкового лесничества Хвойнинского лесничества;

от точки 1208 - в северо-западном направлении по границе квартала 150 Раменского участкового лесничества Хвойнинского лесничества, по границе болота 3-го участка ОАО «Торфопредприятие Кушаверское», по границе кварталов 149, 140 Раменского участкового лесничества Хвойнинского лесничества;

от точки 1216 - в северо-восточном направлении от восточной границы квартала 140 Раменского участкового лесничества Хвойнинского лесничества, по границе болота 3-го участка ОАО «Торфопредприятие Кушаверское» до канавы, далее по канаве до узкоколейной железной дороги ОАО «Торфопредприятие Кушаверское» до пересечения с лесной дорогой, по оси лесной дороги с поворотом до южной границы квартала 127 Раменского участкового лесничества Хвойнинского лесничества;

от точки 1225 - в северо-восточном направлении по границе болота 3-го участка ОАО «Торфопредприятие Кушаверское» (по границе кварталов 127, 128 Раменского участкового лесничества Хвойнинского лесничества);

от точки 1231 - в северо-западном направлении по границе болота 3-го участка ОАО «Торфопредприятие Кушаверское» (по границе кварталов 172, 127, 126, 125 Раменского участкового лесничества Хвойнинского лесничества);

от точки 1252 - в северо-восточном направлении по границе кварталов 124, 104, 91 Раменского участкового лесничества Хвойнинского лесничества, пересекая автомобильную дорогу Хвойная-Пестово;

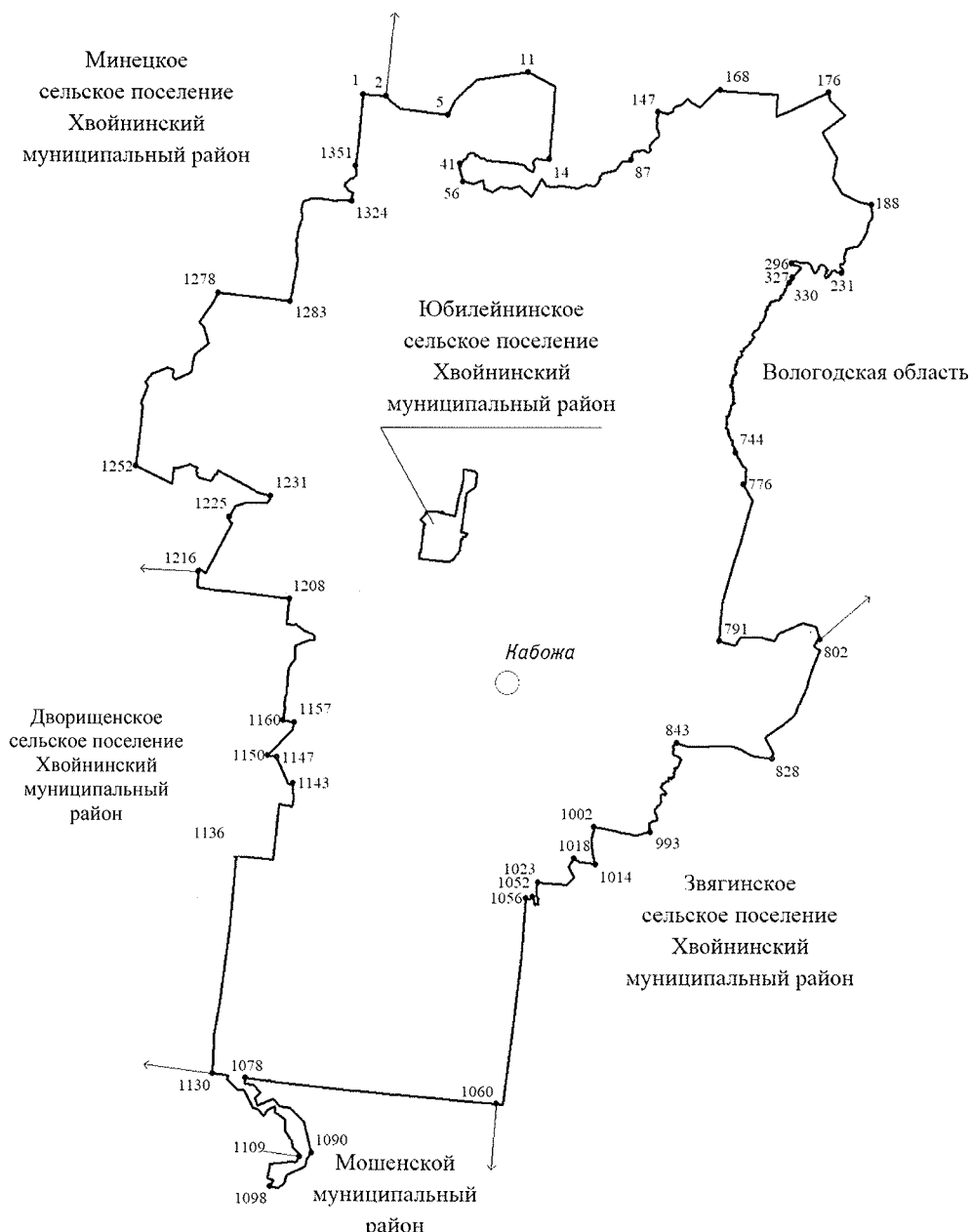
от точки 1278 - в восточном направлении по границе кварталов 63, 64, 159 Раменского участкового лесничества Хвойнинского лесничества;

от точки 1283 - в северо-восточном направлении по оси лесной дороги, проходящей по кварталам 159, 65, 46, 47 Раменского участкового лесничества Хвойнинского лесничества;

от точки 1324 - в северо-восточном направлении по границе квартала 47 Раменского участкового лесничества Хвойнинского лесничества, по кварталу 153 Раменского участкового лесничества Хвойнинского лесничества и контуру луга СПК «Левочский» до реки Песь, далее по руслу реки Песь до границы квартала 23 Раменского участкового лесничества Хвойнинского лесничества;

от точки 1351 до точки 1 - в северо-восточном направлении по границе квартала 23 Раменского участкового лесничества Хвойнинского лесничества.

**Карта (схема) границ
муниципального образования Кабожского сельского поселения
Хвойнинского муниципального района Новгородской области**



Условные обозначения:

- - граница муниципального образования
- 1 - характерная точка границы муниципального образования и ее номер

Описание внутренней границы
муниципального образования Кабожского сельского поселения
Хвойнинского муниципального района Новгородской области

Внутренняя граница муниципального образования Кабожского сельского поселения Хвойнинского муниципального района Новгородской области проходит:

от точки 1354 - в восточном направлении по границе поселка Юбилейный (от линии электропередачи ВЛ-110 кВ «Юбилейная-1» по границе квартала 131 Раменского участкового лесничества Хвойнинского лесничества вдоль территории коллективных садов поселка Юбилейный);

от точки 1362 - в северо-восточном направлении по границе поселка Юбилейный (по границе квартала 131 Раменского участкового лесничества Хвойнинского лесничества по западной стороне грунтовой дороги, проходящей по территории коллективных садов поселка Юбилейный);

от точки 1368 - в восточном направлении по границе поселка Юбилейный (по границе квартала 111 Раменского участкового лесничества Хвойнинского лесничества, по юго-западной стороне полевой дороги до контура пастбища СПК «Левочский»);

от точки 1371 - в юго-западном направлении по границе поселка Юбилейный (по контурам сельскохозяйственных угодий (пастбища, сенокоса) СПК «Левочский» до левого берега реки Кобожа);

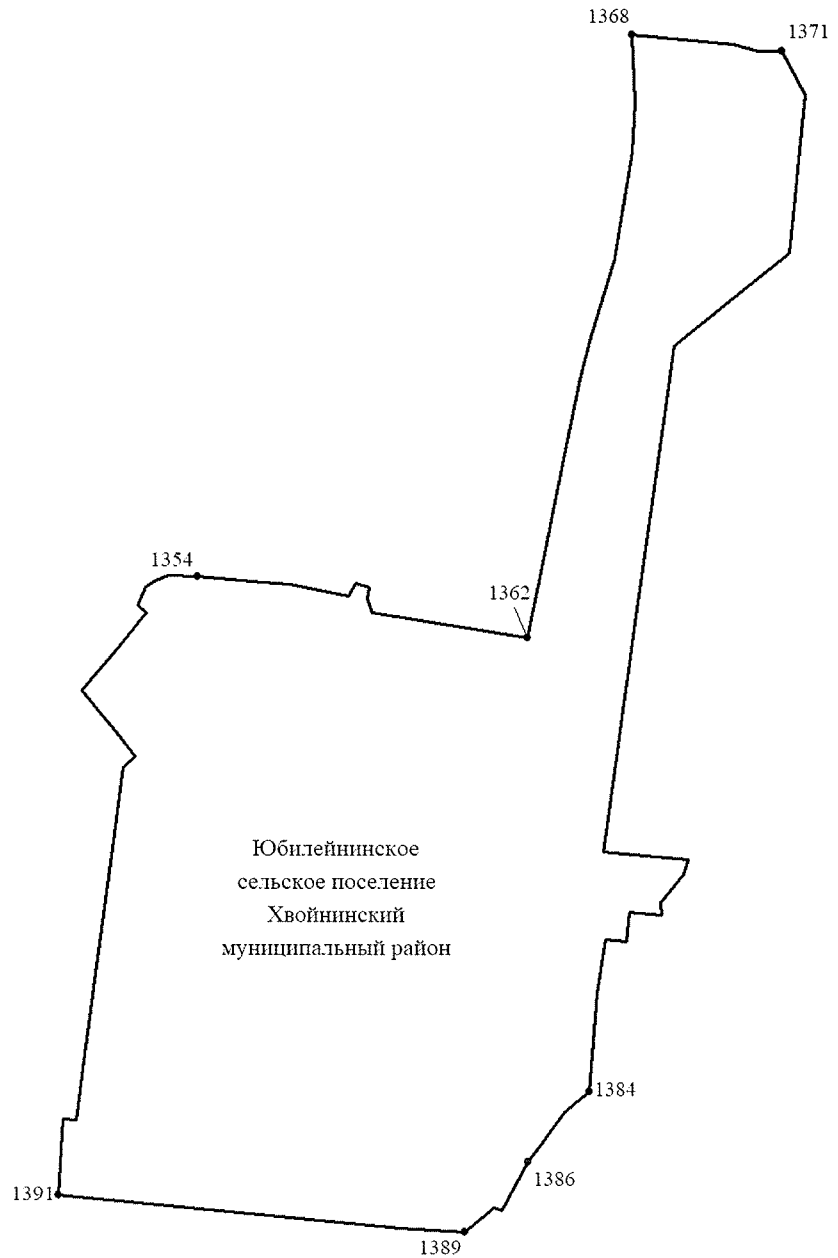
от точки 1384 - в юго-западном направлении по границе поселка Юбилейный (по левому берегу реки Кобожа);

от точки 1386 - в юго-западном направлении по границе поселка Юбилейный (по границе квартала 175 Раменского участкового лесничества Хвойнинского лесничества, пересекая автомобильную дорогу Юбилейный-Кобожа);

от точки 1389 - в западном направлении по границе поселка Юбилейный (по границе квартала 145 Раменского участкового лесничества Хвойнинского лесничества, пересекая автомобильную дорогу Юбилейный-Кобожа, далее по южной границе полосы отвода автомобильной дороги «подъезд к поселку Юбилейный»);

от точки 1391 до точки 1354 - в северо-восточном направлении по границе поселка Юбилейный (по границе кварталов 145, 130 Раменского участкового лесничества Хвойнинского лесничества до линии электропередачи ВЛ-110 кВ «Юбилейная-1»).

Карта (схема) внутренней границы
муниципального образования Кабожского сельского поселения
Хвойнинского муниципального района Новгородской области



Условные обозначения:

- - граница муниципального образования
- 1 - характерная точка границы муниципального образования и ее номер

Описание границ
муниципального образования Миголощского сельского поселения
Хвойнинского муниципального района Новгородской области

Граница муниципального образования Миголощского сельского поселения Хвойнинского муниципального района Новгородской области проходит:
от точки 1 - в северо-восточном направлении от границы квартала 39 Спасского участкового лесничества Хвойнинского лесничества по оси грунтовой дороги Колмошино-Ракитино до грунтовой дороги Сафоново-Ракитино;

от точки 77 - в северо-восточном направлении по южной стороне грунтовой дороги Сафоново-Ракитино;

от точки 235 - в юго-восточном, северном направлениях по границе квартала 122 Ракитинского участкового лесничества Хвойнинского лесничества;

от точки 244 - в восточном направлении по границе квартала 117 Ракитинского участкового лесничества Хвойнинского лесничества, по кварталам 151, 152 Ракитинского участкового лесничества Хвойнинского лесничества;

от точки 246 - в южном направлении по кварталу 152 Ракитинского участкового лесничества Хвойнинского лесничества;

от точки 248 - в юго-восточном направлении по границе кварталов 124, 128, 129, 130 Ракитинского участкового лесничества Хвойнинского лесничества;

от точки 284 - в юго-восточном направлении по границе кварталов 136, 137, 142 Песского участкового лесничества Хвойнинского лесничества;

от точки 299 - в восточном направлении по оси автомобильной дороги Хвойная-Волгино;

от точки 300 - в юго-восточном направлении по оси автомобильной дороги Хвойная-Боровское-Миголощи;

от точки 311 - в западном направлении от границы квартала 205 Песского участкового лесничества Хвойнинского лесничества по оси лесной дороги;

от точки 361 - в юго-восточном направлении по границе квартала 171 Ракитинского участкового лесничества Хвойнинского лесничества;

от точки 371 - в юго-восточном направлении по границе квартала 34 Спасского участкового лесничества Хвойнинского лесничества;

от точки 373 - в восточном направлении по южному берегу озера Граничное, по южному берегу озера Самово;

от точки 449 - в южном направлении по границе квартала 217 Песского участкового лесничества Хвойнинского лесничества;

от точки 455 - в юго-восточном направлении по границе квартала 69 Спасского участкового лесничества Хвойнинского лесничества, квартала 240 Песского участкового лесничества Хвойнинского лесничества;

- от точки 496 - в западном направлении по границе квартала 239 Песского участкового лесничества Хвойнинского лесничества, по границе квартала 98 Спасского участкового лесничества Хвойнинского лесничества;
- от точки 502 - в северном направлении по границе квартала 238 Песского участкового лесничества Хвойнинского лесничества;
- от точки 504 - в западном направлении по границе кварталов 238, 237 Песского участкового лесничества Хвойнинского лесничества;
- от точки 510 - в южном направлении по границе квартала 237 Песского участкового лесничества Хвойнинского лесничества;
- от точки 515 - в южном направлении по границе квартала 247 Песского участкового лесничества Хвойнинского лесничества;
- от точки 521 - в юго-западном направлении по западному берегу озера Черное, по северному берегу озера Ваневское;
- от точки 590 - в южном направлении по границе квартала 252 Песского участкового лесничества Хвойнинского лесничества;
- от точки 593 - в южном направлении по границе кварталов 253, 270, 274 Песского участкового лесничества Хвойнинского лесничества;
- от точки 620 - в южном направлении по административно-территориальной границе Мошенского муниципального района Новгородской области (между кварталами 209, 220, 228 Спасского участкового лесничества Хвойнинского лесничества и кварталом 23 Устрекского участкового лесничества Мошенского лесничества);
- от точки 636 - в западном направлении по административно-территориальной границе Мошенского муниципального района Новгородской области (между кварталами 142, 228 Спасского участкового лесничества Хвойнинского лесничества и кварталом 25 Мошенского участкового лесничества Мошенского лесничества, по руслу реки Ямница до точки 654 (узловой 60) стыка границ Боровичского, Хвойнинского и Мошенского муниципальных районов Новгородской области);
- от точки 654 (узловой 60) - в западном направлении по административно-территориальной границе Боровичского муниципального района Новгородской области (между кварталами 227, 226 Спасского участкового лесничества Хвойнинского лесничества и кварталами 28, 27, 26 Суворовского участкового лесничества Боровичского лесничества);
- от точки 666 - в юго-западном направлении по административно-территориальной границе Боровичского муниципального района Новгородской области (по южному берегу озера Ямное, между кварталом 225 Спасского участкового лесничества Хвойнинского лесничества и кварталами 26, 29, 32 Суворовского участкового лесничества Боровичского лесничества);
- от точки 811 - в северо-западном направлении по административно-территориальной границе Боровичского муниципального района Новгородской области (между кварталами 225, 207, 206, 219 Спасского участкового лесничества Хвойнинского лесничества и кварталами 143, 25, 23, 18, 17 Суворовского участкового лесничества Боровичского лесничества);

от точки 830 - в юго-западном направлении по административно-территориальной границе Боровичского муниципального района Новгородской области (между кварталами 219, 224, 231, 233 Спасского участкового лесничества Хвойнинского лесничества и кварталами 17, 22 Суворовского участкового лесничества Боровичского лесничества);

от точки 840 - в северо-западном направлении по административно-территориальной границе Боровичского муниципального района Новгородской области (между кварталами 233, 232, 229, 222, 221, 216 Спасского участкового лесничества Хвойнинского лесничества и кварталами 21, 20, 19, 135, 127 Суворовского участкового лесничества Боровичского лесничества);

от точки 877 - в юго-западном направлении по административно-территориальной границе Боровичского муниципального района Новгородской области между кварталами 216, 215 Спасского участкового лесничества Хвойнинского лесничества и кварталом 127 Суворовского участкового лесничества Боровичского лесничества;

от точки 882 - в северо-западном и северо-восточном направлениях по административно-территориальной границе Боровичского муниципального района Новгородской области (между кварталами 215, 214 Спасского участкового лесничества Хвойнинского лесничества и кварталами 14, 13, 12, 107 Суворовского участкового лесничества Боровичского лесничества);

от точки 891 - в западном направлении по административно-территориальной границе Боровичского муниципального района Новгородской области (между кварталами 210, 198 Спасского участкового лесничества Хвойнинского лесничества и кварталом 107 Суворовского участкового лесничества Боровичского лесничества);

от точки 899 - в северо-восточном направлении по административно-территориальной границе Боровичского муниципального района Новгородской области (между кварталом 198 Спасского участкового лесничества Хвойнинского лесничества, по западному берегу озера Ужа, кварталом 141 Спасского участкового лесничества Хвойнинского лесничества и кварталами 8, 5, 4 Суворовского участкового лесничества Боровичского лесничества);

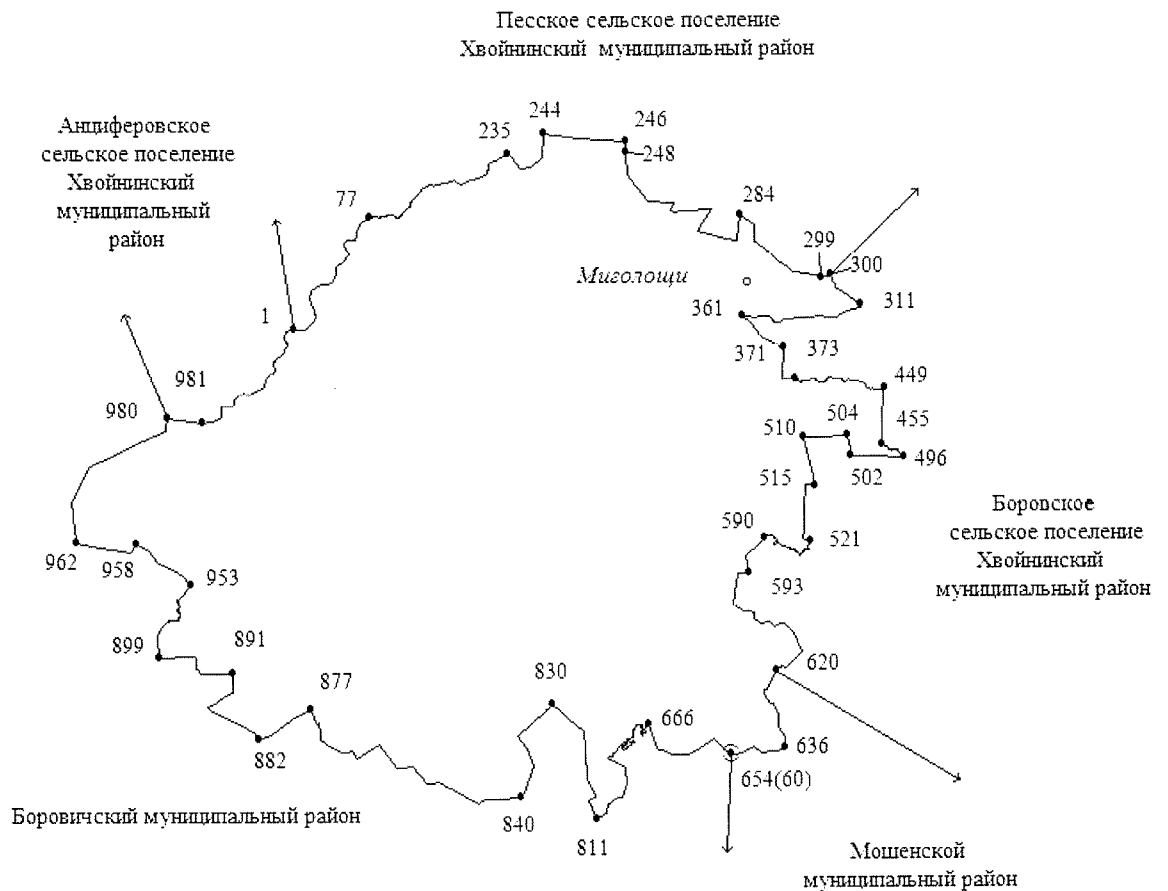
от точки 953 - в северо-западном направлении по административно-территориальной границе Боровичского муниципального района Новгородской области (между кварталами 169, 168 Спасского участкового лесничества Хвойнинского лесничества и кварталами 4, 3 Суворовского участкового лесничества Боровичского лесничества);

от точки 958 - в западном направлении по административно-территориальной границе Боровичского муниципального района Новгородской области (между кварталами 130, 129 Спасского участкового лесничества Хвойнинского лесничества и кварталом 3 Суворовского участкового лесничества Боровичского лесничества);

от точки 962 - в северо-восточном направлении по административно-территориальной границе Боровичского муниципального района Новгородской области (между кварталом 129 Спасского участкового лесничества Хвойнинского лесничества, по озеру Долгое, кварталами 102, 75 Спасского участкового лесничества Хвойнинского лесничества и кварталами 2, 83, 80, 1 Суворовского участкового лесничества Боровичского лесничества);

от точки 980 - в восточном направлении по границе кварталов 74, 154 Спасского участкового лесничества Хвойнинского лесничества;
от точки 981 до точки 1 - в северо-восточном направлении по оси грунтовой дороги Колмошино-Ракитино.

Карта (схема) границ
муниципального образования Миголоцкое сельское поселение
Хвойнинского муниципального района Новгородской области



Условные обозначения:

- - граница муниципального образования
- 1 - характерная точка границы муниципального образования и ее номер

Описание границ
муниципального образования Минецкого сельского поселения
Хвойнинского муниципального района Новгородской области

Граница муниципального образования Минецкого сельского поселения Хвойнинского муниципального района Новгородской области проходит:

от точки 1 - в восточном направлении от границы квартала 64 Жилоборского участкового лесничества Хвойнинского лесничества по административно-территориальной границе Вологодской области (по границе кварталов 78, 90, 91 Жилоборского участкового лесничества Хвойнинского лесничества, по прямой по болоту Великий Мох в 0,2 км северо-восточнее озера Барихинское);

от точки 13 - в юго-западном и юго-восточном направлениях по административно-территориальной границе Вологодской области (по границе кварталов 91, 109, 139, 294, 297 Жилоборского участкового лесничества Хвойнинского лесничества, пересекая реку Ратца и ее правобережный приток);

от точки 23 - в юго-западном и юго-восточном направлениях по административно-территориальной границе Вологодской области (по границе квартала 1 Хвойнинского участкового лесничества Хвойнинского лесничества, по прямой по болоту Океан);

от точки 27 - в юго-восточном направлении по административно-территориальной границе Вологодской области (по болоту Океан, по границе квартала 5 Хвойнинского участкового лесничества Хвойнинского лесничества, по границе кварталов 1, 2, 3, 4, 5, 6 Раменского участкового лесничества Хвойнинского лесничества);

от точки 38 - в южном направлении по административно-территориальной границе Вологодской области (по восточной границе кварталов 6, 12 Раменского участкового лесничества Хвойнинского лесничества, через узкоколейную железную дорогу);

от точки 44 - в южном направлении от административно-территориальной границы Вологодской области по границе квартала 24 Раменского участкового лесничества Хвойнинского лесничества, по кварталу 153 Раменского участкового лесничества Хвойнинского лесничества, по руслу реки Песь, по границе квартала 48 Раменского участкового лесничества Хвойнинского лесничества до лесной дороги;

от точки 75 - в юго-западном направлении по оси лесной дороги по кварталам 47, 46, 65, 159 Раменского участкового лесничества Хвойнинского лесничества до границы квартала 163 Раменского участкового лесничества Хвойнинского лесничества;

от точки 116 - в юго-западном и юго-восточном направлениях по границе кварталов 161, 160, 166, 168, 125, 126, 127, 172 Раменского участкового лесничества Хвойнинского лесничества, пересекая автомобильную дорогу Хвойная-Пестово;

от точки 168 - в юго-западном направлении по границе кварталов 128, 127 Раменского участкового лесничества Хвойнинского лесничества, пересекая реку Петринка, по кварталу 141 Раменского участкового лесничества Хвойнинского лесничества (по оси лесной дороги, до узкоколейной железной дороги ОАО «Торфопредприятие Кушаверское», по мелиоративной канаве) до квартала 140 Раменского участкового лесничества Хвойнинского лесничества;

от точки 183 - в северо-западном направлении по границе кварталов 140, 139, 138, 137, 136, 122, 121 Раменского участкового лесничества Хвойнинского лесничества;

от точки 200 - в северо-западном направлении по границе квартала 223 Хвойнинского участкового лесничества Хвойнинского лесничества, по контуру пашни СХК «Родина», по границе кварталов 221, 94, 93 Хвойнинского участкового лесничества Хвойнинского лесничества, по правому краю полосы отвода Октябрьской железной дороги на участке Неболчи-Кабожа, по границе квартала 92 Хвойнинского участкового лесничества Хвойнинского лесничества, по контуру поросли леса бывшего СПК «Восток»;

от точки 255 - в северо-западном направлении по просеке, граничащей с полосой отвода Октябрьской железной дороги, по контуру пашни бывшего СПК «Восток» до реки Кушавера;

от точки 257 - в северном направлении по руслу реки Кушавера, по границе кварталов 74, 73, 72, 71, 70, 69 Хвойнинского участкового лесничества Хвойнинского лесничества до границы рабочего поселка Хвойная;

от точки 274 - в северном направлении по границе рабочего поселка Хвойная (по лесной, грунтовой дорогам, пересекая луг, по просеке, граничащей с территорией детского туберкулезного санатория, по руслу реки Песь до автомобильной дороги Хвойная-Пестово);

от точки 292 - в северо-восточном направлении по оси автомобильной дороги Хвойная-Пестово;

от точки 305 - в северо-западном направлении по границе земель запаса, находящихся в государственной или муниципальной собственности Осташновского сельского поселения Хвойнинского муниципального района Новгородской области;

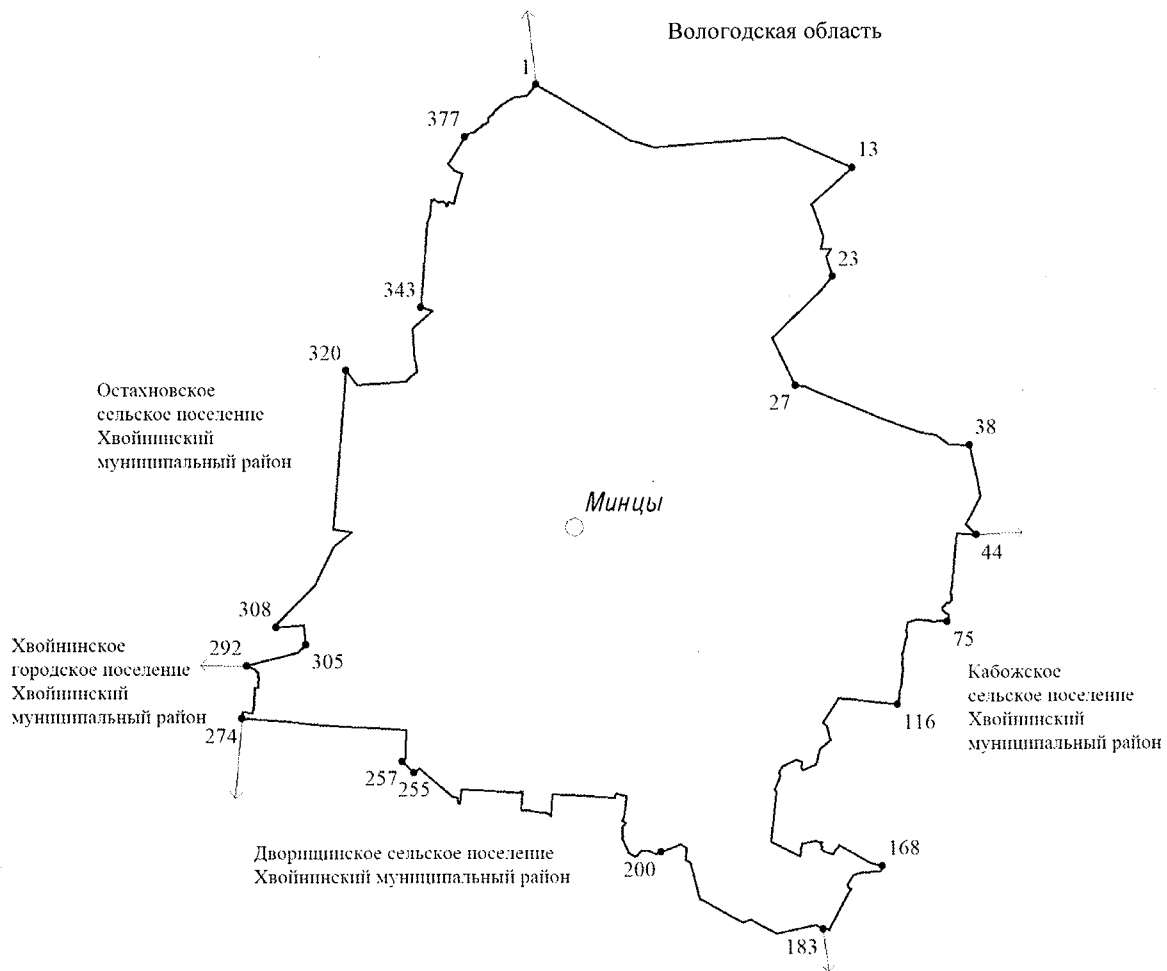
от точки 308 - в северном направлении по границе кварталов 241, 40, 33, 27, 6 Хвойнинского участкового лесничества Хвойнинского лесничества, пересекая реку Минечка;

от точки 320 - в восточном и северном направлениях по границе кварталов 289, 286 Жилоборского участкового лесничества Хвойнинского лесничества, по заболоченной местности СХК «Родина» (по границе сельскохозяйственных угодий бывшего совхоза «Хвойнинский») до границы квартала 201 Жилоборского участкового лесничества Хвойнинского лесничества;

от точки 343 - в северо-восточном направлении по границе кварталов 201, 181, 156, 273 Жилоборского участкового лесничества Хвойнинского лесничества, по руслу реки Ратца, по кварталам 127, 271, 86 Жилоборского участкового лесничества Хвойнинского лесничества;

от точки 377 до точки 1 - в северо-восточном направлении по юго-восточному берегу озера Задеменское, по руслу реки Демьянка до административно-территориальной границы Вологодской области.

Карта (схема) границ
муниципального образования Минецкого сельского поселения
Хвойнинского муниципального района Новгородской области



Условные обозначения:

- - граница муниципального образования
- 1 - характерная точка границы муниципального образования и ее номер

Описание границ
муниципального образования Осташновского сельского поселения
Хвойнинского муниципального района Новгородской области

Граница муниципального образования Осташновского сельского поселения Хвойнинского муниципального района Новгородской области проходит:

от точки 1 (узловой 11) стыка границ Любытинского, Хвойнинского муниципальных районов Новгородской области и Бокситогорского муниципального района Ленинградской области - в северо-восточном направлении по административно-территориальной границе Ленинградской области (по границе кварталов 1, 2 Анциферовского участкового лесничества Хвойнинского лесничества);

от точки 5 - в юго-восточном направлении по административно-территориальной границе Ленинградской области (по границе кварталов 2, 3, 9 Анциферовского участкового лесничества Хвойнинского лесничества);

от точки 18 - в восточном направлении по административно-территориальной границе Ленинградской области (вдоль северного берега озера Малый Невесель);

от точки 23 - в северо-восточном направлении по административно-территориальной границе Ленинградской области (по границе кварталов 50, 33, 24, 12, 13, 14, 15, 16, 5, 3, 1 Вязовского участкового лесничества Хвойнинского лесничества);

от точки 50 - в юго-восточном направлении по административно-территориальной границе Ленинградской области (по границе кварталов 1, 2, 4, 8 Вязовского участкового лесничества Хвойнинского лесничества);

от точки 59 - в восточном направлении по административно-территориальной границе Ленинградской области (по границе кварталов 8, 9, 10 Вязовского участкового лесничества Хвойнинского лесничества);

от точки 155 - в северном направлении по административно-территориальной границе Ленинградской области (по западному берегу озера Березорадинское, по границе квартала 129 Вязовского участкового лесничества Хвойнинского лесничества);

от точки 171 - в восточном направлении по административно-территориальной границе Ленинградской области (по границе квартала 129 Вязовского участкового лесничества Хвойнинского лесничества);

от точки 187 - в юго-восточном направлении по административно-территориальной границе Ленинградской области (по восточному берегу озера Березорадинское);

от точки 207 - в южном направлении по административно-территориальной границе Ленинградской области (по границе кварталов 130, 133, 135 Вязовского участкового лесничества Хвойнинского лесничества);

- от точки 221 - в южном направлении по административно-территориальной границе Ленинградской области (по руслу ручья без названия);
- от точки 231 - в северном направлении по административно-территориальной границе Ленинградской области (по границе квартала 140 Вязовского участкового лесничества Хвойнинского лесничества);
- от точки 233 - в северо-восточном направлении по административно-территориальной границе Ленинградской области (по границе кварталов 1, 2, 4 Жилоборского участкового лесничества Хвойнинского лесничества);
- от точки 239 - в восточном направлении по административно-территориальной границе Ленинградской области (по границе кварталов 4, 5, 6 Жилоборского участкового лесничества Хвойнинского лесничества, пересекая южную часть озера Лутышино);
- от точки 244 - в юго-восточном направлении по административно-территориальной границе Ленинградской области (по границе кварталов 6, 9, 18, 19, 20, 21, 22, 23, 24, 246, 25, 249 Жилоборского участкового лесничества Хвойнинского лесничества);
- от точки 272 - в восточном направлении по административно-территориальной границе Ленинградской области (по контуру луга СХК «Родина», по границе квартала 249 Жилоборского участкового лесничества Хвойнинского лесничества);
- от точки 275 - в юго-восточном направлении по административно-территориальной границе Ленинградской области (по оси грунтовой дороги до впадения реки Демьянка в реку Смердомка);
- от точки 280 - в южном направлении по административно-территориальной границе Ленинградской области (по руслу реки Демьянка) до точки 322 (узловой 76) стыка границ Хвойнинского муниципального района Новгородской области, Бокситогорского муниципального района Ленинградской области и Чагодощенского муниципального района Вологодской области;
- от точки 322 (узловой 76) - в южном направлении по административно-территориальной границе Вологодской области (по руслу реки Демьянка);
- от точки 346 - в юго-западном направлении по руслу реки Демьянка, по южному берегу озера Задеменское;
- от точки 377 - в юго-западном направлении по границе кварталов 101, 128 Жилоборского участкового лесничества Хвойнинского лесничества;
- от точки 386 - в западном направлении по руслу реки Ратца;
- от точки 407 - в южном направлении по границе кварталов 157, 182, 202 Жилоборского участкового лесничества Хвойнинского лесничества;
- от точки 412 - в юго-западном направлении по границе кварталов 160, 166 Хвойнинского участкового лесничества Хвойнинского лесничества;

от точки 429 - в западном направлении по контуру пашни СХК «Родина»;

от точки 430 - в южном направлении по границе кварталов 7, 183, 36, 191, 41 Хвойнинского участкового лесничества Хвойнинского лесничества;

от точки 448 - в западном направлении по оси автомобильной дороги Хвойная-Пестово;

от точки 465 - в северо-западном направлении по границе рабочего поселка Хвойная (по оси лесной дороги, по контуру леса, по мелиоративной канаве, по лесу, по границе квартала 239 Хвойнинского участкового лесничества Хвойнинского лесничества, пересекая автомобильную дорогу Хвойная-Жилой Бор);

от точки 481 - в южном направлении по границе рабочего поселка Хвойная (по западной стороне автомобильной дороги Хвойная-Жилой Бор);

от точки 482 - в западном направлении по границе рабочего поселка Хвойная (по застроенным кварталам, пересекая грунтовую дорогу до линии электропередачи ВЛ-10 кВ «Хвойная-Остахново»);

от точки 491 - в юго-западном направлении по границе рабочего поселка Хвойная (вдоль линии электропередачи ВЛ-10 кВ «Хвойная-Остахново», по оси грунтовой дороги);

от точки 497 - в северо-западном направлении по границе рабочего поселка Хвойная (по границе квартала 236 Хвойнинского участкового лесничества Хвойнинского лесничества, по границе кладбища);

от точки 504 - в северо-западном и юго-западном направлениях по границе рабочего поселка Хвойная (по кварталам 78, 90 Песского участкового лесничества Хвойнинского лесничества, по западной стороне грунтовой дороги, по застроенным кварталам, пересекая реку Талка до оси Октябрьской железной дороги на участке Кабожа-Неболчи);

от точки 538 - в западном направлении по оси Октябрьской железной дороги на участке Кабожа-Неболчи;

от точки 560 - в северном направлении по кварталу 85 Песского участкового лесничества Хвойнинского лесничества;

от точки 572 - в западном направлении по границе села Песь (по оси грунтовой дороги);

от точки 578 - в северо-западном направлении по границе села Песь (вдоль линии электропередачи ВЛ-110 кВ «Киприйская-2»);

от точки 583 - в западном направлении по просеке (вдоль линии электропередачи ВЛ-110 кВ «Киприйская-2»);

от точки 620 - в западном направлении по оси автомобильной дороги Хвойная-Любытино;

от точки 669 - в северном направлении по границе кварталов 216, 205, 197, 266, 166, 165, 164, 142 Анциферовского участкового лесничества Хвойнинского лесничества;

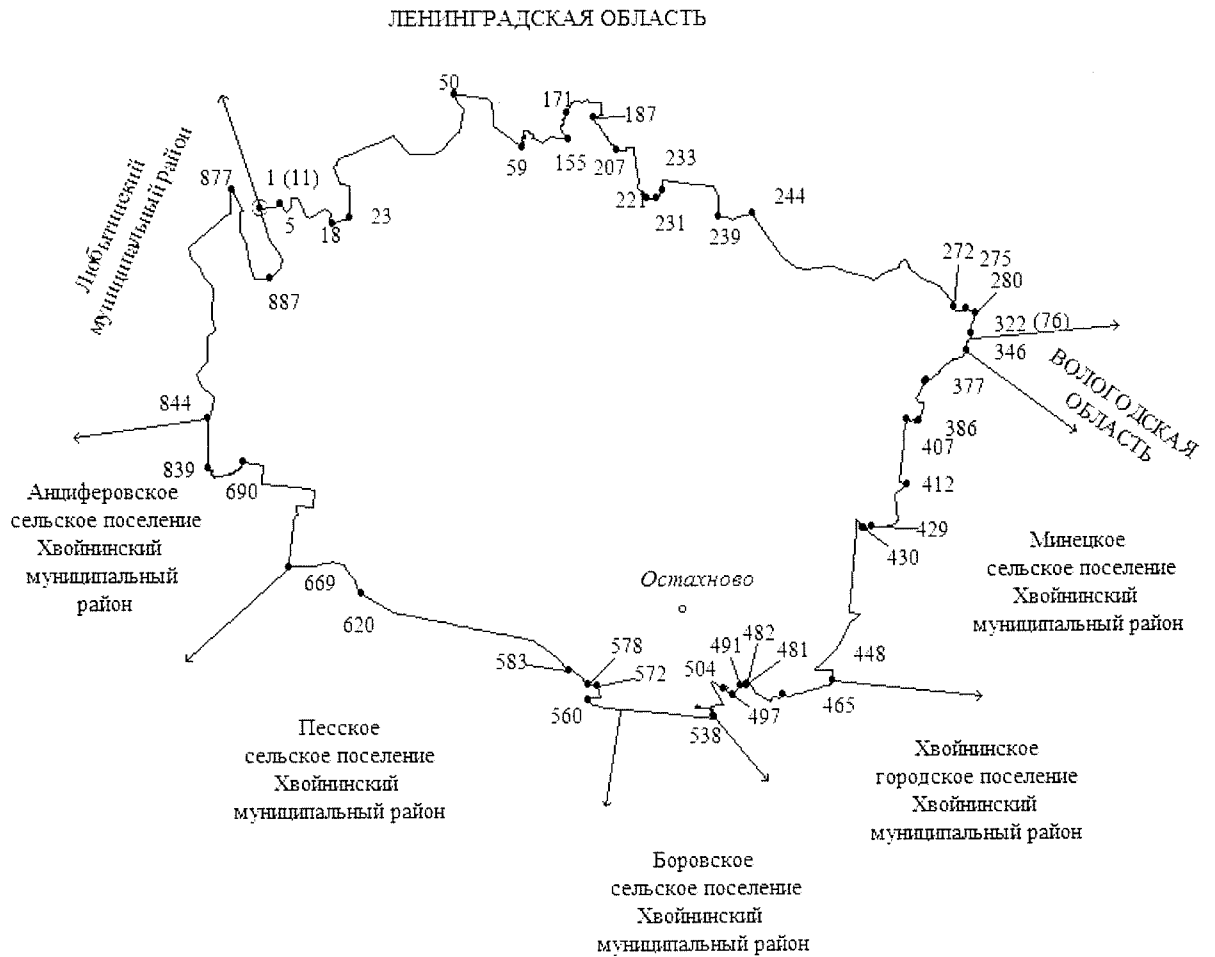
от точки 690 - в северо-западном направлении по руслу реки Медведа;
от точки 839 - в северном направлении по границе кварталов 140, 121, 105 Анциферовского участкового лесничества Хвойнинского лесничества;

от точки 844 - в северном направлении по административно-территориальной границе Любытинского муниципального района Новгородской области (между кварталами 92, 80, 58, 48, 39, 32, 24, 17, 10, 4, 5 Анциферовского участкового лесничества Хвойнинского лесничества и кварталами 98, 88, 55, 54, 52, 51, 152, 44, 33, 32, 99, 98 Звоницкого участкового лесничества Любытинского лесничества);

от точки 877 - в южном направлении по административно-территориальной границе Любытинского муниципального района Новгородской области (между кварталами 5, 12, 19, 26, 27 Анциферовского участкового лесничества Хвойнинского лесничества и кварталами 97, 100, 123, 138 Звоницкого участкового лесничества Любытинского лесничества);

от точки 887 - в северном направлении по административно-территориальной границе Любытинского муниципального района Новгородской области (между кварталами 27, 20, 13, 6, 1 Анциферовского участкового лесничества Хвойнинского лесничества и кварталами 97, 100, 123, 138 Звоницкого участкового лесничества Любытинского лесничества) до точки 1 (узловой 11) стыка границ Любытинского, Хвойнинского муниципальных районов Новгородской области и Бокситогорского муниципального района Ленинградской области.

Карта (схема) границ
муниципального образования Осташновского сельского поселения
Хвойнинского муниципального района Новгородской области



Условные обозначения:

- - граница муниципального образования
- 1 - характерная точка границы муниципального образования и ее номер

Описание границ
муниципального образования Песского сельского поселения
Хвойнинского муниципального района Новгородской области

Граница муниципального образования Песского сельского поселения Хвойнинского муниципального района Новгородской области проходит:

- от точки 1 - в восточном направлении по оси автомобильной дороги Любытино-Хвойная;
- от точки 32 - в юго-восточном направлении по оси автомобильной дороги Любытино-Хвойная;
- от точки 52 - в юго-восточном направлении вдоль линии электропередачи ВЛ-110 кВ «Киприйская-2»;
- от точки 89 - в юго-восточном направлении по границе села Песь (по границе кварталов 69, 70 Песского участкового лесничества Хвойнинского лесничества, вдоль линии электропередачи ВЛ-110 кВ «Киприйская-2»);
- от точки 94 - в восточном направлении по границе села Песь (по оси грунтовой дороги);
- от точки 99 - в южном и западном направлениях по кварталу 85 Песского участкового лесничества Хвойнинского лесничества до Октябрьской железной дороги на участке Неболчи-Кабожа;
- от точки 113 - в восточном направлении по оси Октябрьской железной дороги на участке Неболчи-Кабожа до границы квартала 110 Песского участкового лесничества Хвойнинского лесничества;
- от точки 121 - в юго-восточном направлении по границе квартала 110 Песского участкового лесничества Хвойнинского лесничества;
- от точки 125 - в южном направлении по границе квартала 111 Песского участкового лесничества Хвойнинского лесничества;
- от точки 127 - в западном направлении по кварталу 185 Песского участкового лесничества Хвойнинского лесничества;
- от точки 129 - в северо-западном направлении по руслу реки Песь;
- от точки 172 - в юго-западном направлении по границе кварталов 181, 180 Песского участкового лесничества;
- от точки 181 - в южном направлении по границе кварталов 182, 187 Песского участкового лесничества Хвойнинского лесничества;
- от точки 187 - в юго-западном направлении по оси автомобильной дороги Волгино-Хвойная;
- от точки 218 - в северо-западном направлении по границе кварталов 166, 165, 159, 158, 155 Ракитинского участкового лесничества Хвойнинского лесничества;
- от точки 268 - в северном направлении по кварталу 152 Ракитинского участкового лесничества Хвойнинского лесничества;

от точки 271 - в западном направлении по кварталам 151, 152 Ракитинского участкового лесничества Хвойнинского лесничества и по границе квартала 123 Ракитинского участкового лесничества Хвойнинского лесничества;

от точки 273 - в южном направлении по границе кварталов 123, 153 Ракитинского участкового лесничества Хвойнинского лесничества;

от точки 282 - в юго-западном направлении по южной стороне грунтовой дороги Ракитино-Сафоново;

от точки 440 - в юго-западном направлении по оси грунтовой дороги Ракитино-Колмошино;

от точки 516 - в северном направлении по границе кварталов 39, 18, 11, 8 Спасского участкового лесничества Хвойнинского лесничества;

от точки 525 - в северо-западном направлении по оси грунтовой дороги Сафоново-Городок;

от точки 529 - в северном направлении по границе квартала 2 Спасского участкового лесничества Хвойнинского лесничества;

от точки 530 - в восточном направлении по руслу реки Черная;

от точки 533 - в северном направлении по границе квартала 324 Анциферовского участкового лесничества Хвойнинского лесничества;

от точки 537 - в северном направлении по руслу реки Черная;

от точки 559 - в северном и северо-восточном направлениях по оси лесной дороги Удовище-Анциферово, пересекая Октябрьскую железную дорогу на участке Неболчи-Кабожа;

от точки 652 - в северо-восточном направлении по границе села Анциферово (по контуру огородов);

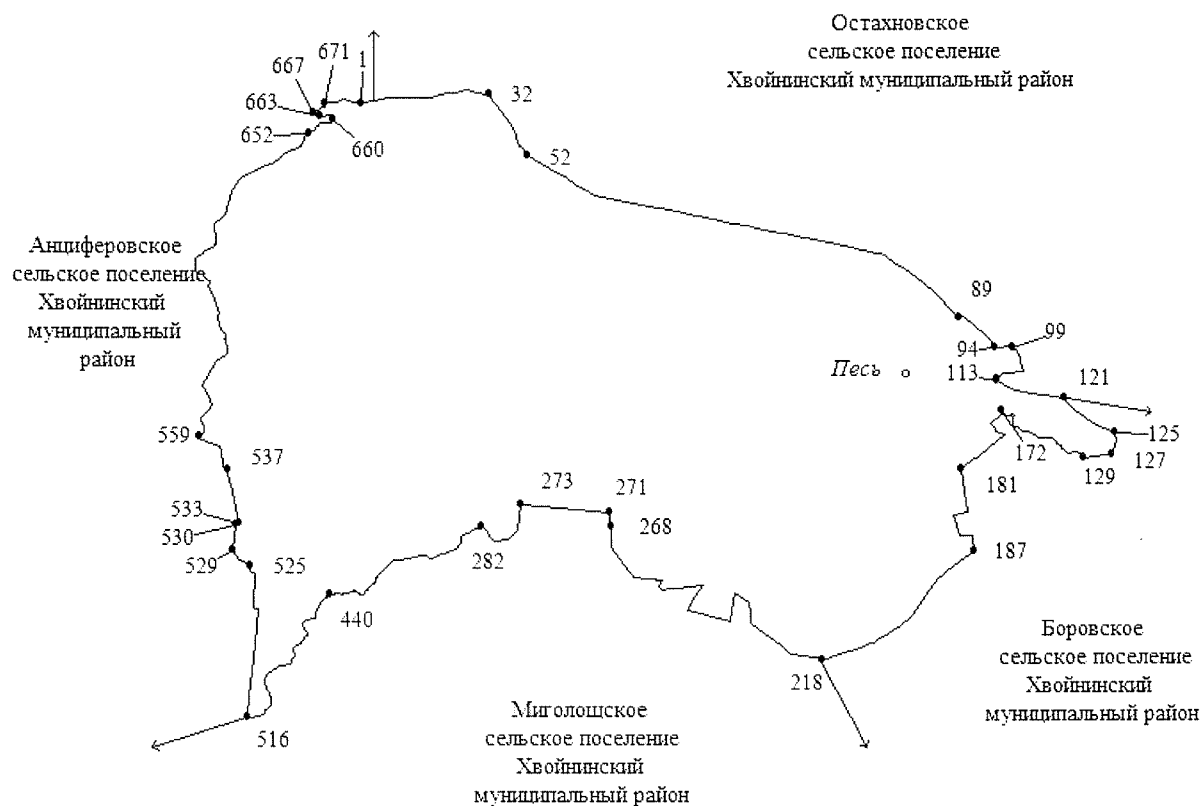
от точки 660 - в западном направлении по границе села Анциферово (по оси грунтовой дороги);

от точки 663 - в северо-западном направлении по границе села Анциферово (по контуру леса);

от точки 667 - в северо-восточном направлении по границе села Анциферово (по оси грунтовой дороги до автомобильной дороги Любытино-Хвойная);

от точки 671 до точки 1 - в восточном направлении по оси автомобильной дороги Любытино-Хвойная.

Карта (схема) границ
муниципального образования Песского сельского поселения
Хвойнинского муниципального района Новгородской области



Условные обозначения:

- - граница муниципального образования
- 1 - характерная точка границы муниципального образования и ее номер

Описание границ
муниципального образования Юбилейнинского сельского поселения
Хвойнинского муниципального района Новгородской области

Граница муниципального образования Юбилейнинского сельского поселения Хвойнинского муниципального района Новгородской области проходит:

от точки 1 - в юго-восточном направлении по границе поселка Юбилейный (от линии электропередачи ВЛ-110 кВ «Юбилейная-1» по границе квартала 131 Раменского участкового лесничества Хвойнинского лесничества вдоль территории коллективных садов поселка Юбилейный);

от точки 9 - в северо-восточном направлении по границе поселка Юбилейный (по границе квартала 131 Раменского участкового лесничества Хвойнинского лесничества по западной стороне грунтовой дороги, проходящей по территории коллективных садов поселка Юбилейный);

от точки 15 - в юго-восточном направлении по границе поселка Юбилейный (по границе квартала 111 Раменского участкового лесничества Хвойнинского лесничества, по юго-западной стороне полевой дороги до контура пастбища СПК «Левочский»);

от точки 18 - в юго-западном направлении по границе поселка Юбилейный (по контурам сельскохозяйственных угодий (пастбища, сенокоса) СПК «Левочский» до левого берега реки Кобожа);

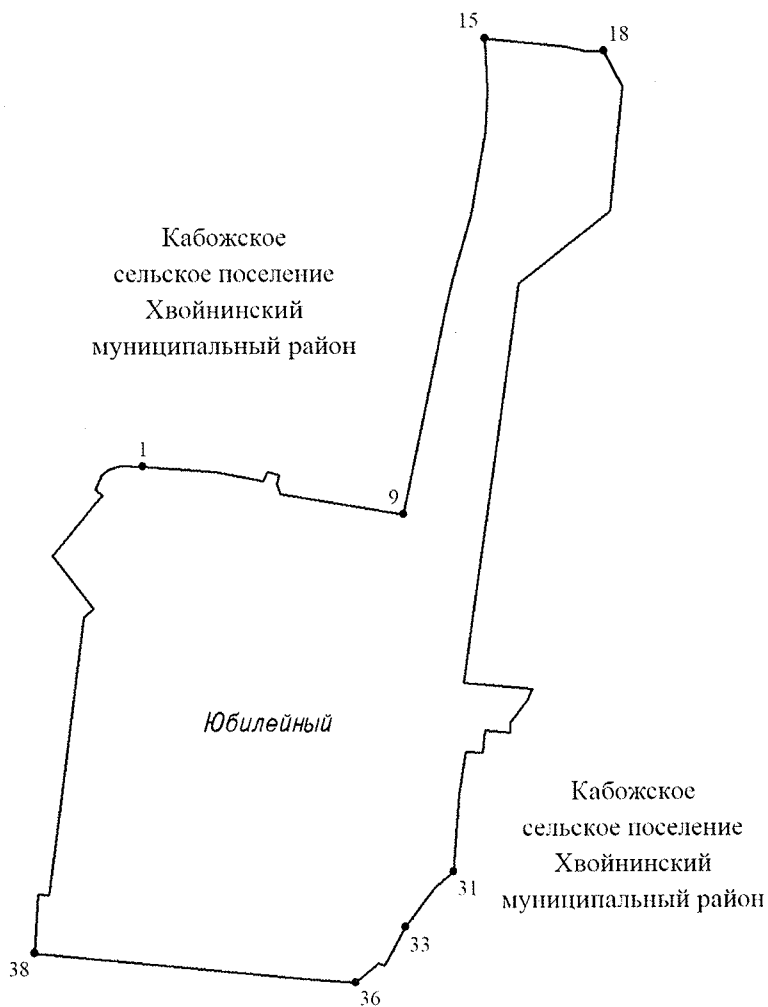
от точки 31 - в юго-западном направлении по границе поселка Юбилейный (по левому берегу реки Кобожа);

от точки 33 - в юго-западном направлении по границе поселка Юбилейный (по границе квартала 175 Раменского участкового лесничества Хвойнинского лесничества, пересекая автомобильную дорогу Юбилейный-Кобожа);

от точки 36 - в северо-западном направлении по границе поселка Юбилейный (по границе квартала 145 Раменского участкового лесничества Хвойнинского лесничества, пересекая автомобильную дорогу Юбилейный-Кобожа, далее по южной границе полосы отвода автомобильной дороги «подъезд к поселку Юбилейный»);

от точки 38 до точки 1 - в северо-восточном направлении по границе поселка Юбилейный (по границе кварталов 145, 130 Раменского участкового лесничества Хвойнинского лесничества до линии электропередачи ВЛ-110 кВ «Юбилейная-1»).

Карта (схема) границ
муниципального образования Юбилейного сельского поселения
Хвойнинского муниципального района Новгородской области



Условные обозначения:

- - граница муниципального образования
• 1 - характерная точка границы муниципального образования и ее номер

Статья 3

Настоящий областной закон вступает в силу через десять дней после его официального опубликования.

**Губернатор
Новгородской области А.С. Микитин**

Великий Новгород
24 декабря 2018 года
№ 348-ОЗ

