



Российская Федерация  
**НОВГОРОДСКАЯ ОБЛАСТЬ**  
ОБЛАСТНОЙ ЗАКОН

**О внесении изменений в некоторые областные законы  
в части установления границ муниципальных образований  
Новгородской области**

Принят Новгородской областной Думой 24 октября 2018 года

**Статья 1**

Внести в областной закон от 07.06.2004 № 284-ОЗ «О наделении сельских районов и города Великий Новгород статусом муниципальных районов и городского округа Новгородской области и утверждении границ их территорий» (газета «Новгородские ведомости» от 22.06.2004, 03.11.2004, 10.11.2004, 24.11.2004, 15.12.2004, 13.07.2005, 07.04.2009, 11.11.2009, 11.09.2010, 04.09.2015, 07.04.2018) следующие изменения:

1) статью 3 изложить в следующей редакции:

«Статья 3

Установить границы территорий Боровичского муниципального района Новгородской области, Валдайского муниципального района Новгородской области, Волотовского муниципального района Новгородской области, Демянского муниципального района Новгородской области, Крестецкого муниципального района Новгородской области, Любытинского муниципального района Новгородской области, Маловишерского муниципального района Новгородской области, Марёвского муниципального района Новгородской области, Новгородского муниципального района Новгородской области, Окуловского муниципального района Новгородской области, Поддорского муниципального района Новгородской области, Холмского муниципального района Новгородской области согласно геодезическим данным и сведениям, внесенным в Единый государственный реестр недвижимости, картам (схемам) и описанию границ муниципальных образований (прилагаются).

Установить границы территорий Батецкого, Мошенского, Парфинского, Пестовского, Солецкого, Старорусского, Хвойнинского, Чудовского, Шимского муниципальных районов в границах прилагаемых описаний административно-территориальных единиц области согласно картографическим описаниям.

Геодезические данные и сведения, содержащиеся в Едином государственном реестре недвижимости, являются приоритетными и применяются для установления прохождения границ территорий муниципальных образований на местности, а также при рассмотрении вопросов градостроительства и землеустройства.»;

2) в приложении к областному закону «О наделении сельских районов и города Великий Новгород статусом муниципальных районов и городского округа Новгородской области и утверждении границ их территорий» подраздел «Описание административно-территориальной границы Боровичского района Новгородской области» изложить в следующей редакции:

«Описание границ  
муниципального образования Боровичского муниципального района  
Новгородской области

Граница муниципального образования Боровичского муниципального района Новгородской области проходит:

от точки 1 (узловой 21) стыка границ Боровичского, Окуловского муниципальных районов Новгородской области и административно-территориальной границы Тверской области - в северо-западном направлении по административно-территориальной границе Окуловского муниципального района Новгородской области (между кварталами 87, 82 Угловского участкового лесничества Окуловского лесничества и кварталами 135, 131 Пригородного участкового лесничества Боровичского лесничества);

от точки 6 - в северо-восточном направлении по административно-территориальной границе Окуловского муниципального района Новгородской области (между кварталами 184, 187 Угловского участкового лесничества Окуловского лесничества и кварталами 131, 130 Пригородного участкового лесничества Боровичского лесничества);

от точки 15 - в северо-восточном и северо-западном направлениях по административно-территориальной границе Окуловского муниципального района Новгородской области (между кварталами 177, 176, 163 Угловского участкового лесничества Окуловского лесничества и кварталами 130, 125, 124 Боровичского участкового лесничества Боровичского лесничества);

от точки 23 - в северо-восточном, северо-западном и юго-западном направлениях по административно-территориальной границе Окуловского муниципального района Новгородской области (между кварталами 163, 156, 150 Угловского участкового лесничества Окуловского лесничества и кварталами 124, 116, 115, 113, 112 Боровичского участкового лесничества Боровичского лесничества);

от точки 44 - в северо-западном направлении по административно-территориальной границе Окуловского муниципального района Новгородской области (между кварталами 150, 155, 154, 149, 24 Угловского участкового лесничества Окуловского лесничества и кварталами 112, 111, 110, 105 Боровичского участкового лесничества Боровичского лесничества);

от точки 52 - в северо-восточном направлении по административно-территориальной границе Окуловского муниципального района Новгородской области (между кварталами 15, 8 Угловского участкового лесничества Окуловского лесничества и кварталом 105 Боровичского участкового лесничества Боровичского лесничества);

от точки 58 - в северо-западном направлении по административно-территориальной границе Окуловского муниципального района Новгородской области (между кварталами 7, 136, 135 Угловского участкового лесничества Окуловского лесничества и кварталами 42, 39, 38 Боровичского участкового лесничества Боровичского лесничества);

от точки 111 - в северо-восточном направлении по административно-территориальной границе Окуловского муниципального района Новгородской области (между кварталом 135 Угловского участкового лесничества Окуловского лесничества, кварталом 154 Окуловского участкового лесничества Окуловского лесничества и кварталами 38, 31, 86, 82, 77 Боровичского участкового лесничества Боровичского лесничества);

от точки 143 - в северо-западном направлении по административно-территориальной границе Окуловского муниципального района Новгородской области (между кварталами 154, 140, 134, 48 Окуловского участкового лесничества Окуловского лесничества и кварталами 77, 14, 71 Боровичского участкового лесничества Боровичского лесничества);

от точки 161 - в северо-восточном и северо-западном направлениях по административно-территориальной границе Окуловского муниципального района Новгородской области (между кварталами 124, 125, 112 Окуловского участкового лесничества Окуловского лесничества и кварталами 71, 9, 2, 47 Боровичского участкового лесничества Боровичского лесничества);

от точки 180 - в северо-восточном и северо-западном направлениях по административно-территориальной границе Окуловского муниципального района Новгородской области (между кварталами 104, 97 Окуловского участкового лесничества Окуловского лесничества и кварталами 71, 9, 2 Боровичского участкового лесничества Боровичского лесничества);

от точки 200 - в северо-западном направлении по административно-территориальной границе Окуловского муниципального района Новгородской области (между кварталами 202, 32 Кулотинского участкового лесничества Окуловского лесничества и кварталом 40 Боровичского участкового лесничества Боровичского лесничества);

от точки 248 - в северо-западном и северо-восточном направлениях по административно-территориальной границе Окуловского муниципального района Новгородской области (между кварталами 187, 185, 31, 164 Кулотинского участкового лесничества Окуловского лесничества и кварталами 6, 5, 4, 2 Боровичского участкового лесничества Боровичского лесничества);

от точки 275 - в северо-восточном направлении по административно-территориальной границе Окуловского муниципального района Новгородской области (между кварталом 159 Кулотинского участкового лесничества Окуловского лесничества и кварталом 1 Боровичского участкового лесничества Боровичского лесничества);

от точки 277 - в восточном направлении по административно-территориальной границе Окуловского муниципального района Новгородской области (между кварталами 98, 99, 102, 103, 160, 165, 166 Кулотинского участкового лесничества Окуловского лесничества и кварталами 1, 3, 8 Боровичского участкового лесничества Боровичского лесничества);

от точки 304 - в северо-восточном направлении по административно-территориальной границе Окуловского муниципального района Новгородской области (между кварталом 167 Кулотинского участкового лесничества Окуловского лесничества и кварталом 37 Боровичского участкового лесничества Боровичского лесничества);

от точки 306 - в северо-западном и северо-восточном направлениях по административно-территориальной границе Окуловского муниципального района Новгородской области (между кварталами 167, 154, 152 Кулотинского участкового лесничества Окуловского лесничества и кварталами 29, 20, 11 Боровичского участкового лесничества Боровичского лесничества);

от точки 309 - в северо-западном направлении по административно-территориальной границе Окуловского муниципального района Новгородской области (по руслу реки Мста);

от точки 447 (узловой 58) стыка границ Боровичского, Окуловского, Любытинского муниципальных районов Новгородской области - в восточном направлении по административно-территориальной границе Любытинского муниципального района Новгородской области (между кварталами 106, 107, 108 Комаровского участкового лесничества Любытинского лесничества и кварталами 27, 28, 29 Волокского участкового лесничества Боровичского лесничества);

от точки 456 - в северном направлении по административно-территориальной границе Любытинского муниципального района Новгородской области (между кварталами 108, 105 Комаровского участкового лесничества Любытинского лесничества и кварталами 89, 84, 80 Волокского участкового лесничества Боровичского лесничества);

от точки 459 - в юго-восточном направлении по административно-территориальной границе Любытинского муниципального района Новгородской области (между кварталом 99 Комаровского участкового лесничества Любытинского лесничества и кварталом 80 Волокского участкового лесничества Боровичского лесничества);

от точки 460 - в северо-восточном направлении по административно-территориальной границе Любытинского муниципального района Новгородской области (по границе кварталов 81, 77, 78, 76 Волокского участкового лесничества Боровичского лесничества);



от точки 464 - в северо-восточном направлении по административно-территориальной границе Любытинского муниципального района Новгородской области (по границе контура пашни, между кварталами 119, 120, 39 Зарубинского участкового лесничества Любытинского лесничества и кварталами 21, 22, 58, 59, 17 Волокского участкового лесничества Боровичского лесничества);

от точки 524 - в северо-западном направлении по административно-территориальной границе Любытинского муниципального района Новгородской области (между кварталом 39 Зарубинского участкового лесничества Любытинского лесничества и кварталами 17, 31, 29 Волокского участкового лесничества Боровичского лесничества);

от точки 530 - в северном направлении по административно-территориальной границе Любытинского муниципального района Новгородской области (между кварталами 39, 117, 114, 33 Зарубинского участкового лесничества Любытинского лесничества и кварталами 29, 17, 14 Волокского участкового лесничества Боровичского лесничества);

от точки 540 - в северо-восточном направлении по административно-территориальной границе Любытинского муниципального района Новгородской области (между кварталом 33 Зарубинского участкового лесничества Любытинского лесничества и кварталами 14, 15 Волокского участкового лесничества Боровичского лесничества);

от точки 544 - в северном направлении по административно-территориальной границе Любытинского муниципального района Новгородской области (между кварталом 33 Зарубинского участкового лесничества Любытинского лесничества и кварталами 15, 1 Волокского участкового лесничества Боровичского лесничества);

от точки 549 - в северо-западном направлении по административно-территориальной границе Любытинского муниципального района Новгородской области (между кварталом 33 Зарубинского участкового лесничества Любытинского лесничества и кварталом 1 Волокского участкового лесничества Боровичского лесничества);

от точки 550 - в северо-восточном направлении по административно-территориальной границе Любытинского муниципального района Новгородской области (между кварталами 101, 77, 78, 61, 44 Зарубинского участкового лесничества Любытинского лесничества, кварталом 73 Каменского участкового лесничества Любытинского лесничества и кварталами 1, 2, 140, 137, 138 Волокского участкового лесничества Боровичского лесничества);

от точки 565 - в юго-восточном направлении по административно-территориальной границе Любытинского муниципального района Новгородской области (между кварталами 73, 74 Каменского участкового лесничества Любытинского лесничества, кварталом 62 Зарубинского участкового лесничества Любытинского лесничества, кварталом 75 Каменского участкового лесничества Любытинского лесничества и кварталами 138, 139, 141, 143 Волокского участкового лесничества Боровичского лесничества);

от точки 569 - в южном направлении по административно-территориальной границе Любытинского муниципального района Новгородской области (между кварталами 82, 102 Зарубинского участкового лесничества Любытинского лесничества и кварталами 143, 6 Волокского участкового лесничества Боровичского лесничества);

от точки 574 - в восточном направлении по административно-территориальной границе Любытинского муниципального района Новгородской области (между кварталами 102, 103, 105 Зарубинского участкового лесничества Любытинского лесничества и кварталами 6, 10, 11, 38 Волокского участкового лесничества Боровичского лесничества);

от точки 580 - в северо-восточном направлении по административно-территориальной границе Любытинского муниципального района Новгородской области (между кварталами 105, 104, 84 Зарубинского участкового лесничества Любытинского лесничества и кварталами 38, 36 Суворовского участкового лесничества Боровичского лесничества);

от точки 588 - в северном направлении по административно-территориальной границе Любытинского муниципального района Новгородской области (по руслу реки Верегжа между кварталами 84, 81, 65, 47 Зарубинского участкового лесничества Любытинского лесничества и кварталами 45, 35, 10, 96 Суворовского участкового лесничества Боровичского лесничества);

от точки 714 - в северном направлении по административно-территориальной границе Любытинского муниципального района Новгородской области (между кварталами 38, 19 Зарубинского участкового лесничества Любытинского лесничества, кварталом 64 Каменского участкового лесничества Любытинского лесничества, кварталом 127 Спасского участкового лесничества Хвойнинского лесничества и кварталами 96, 90, 88, 84, 85 Суворовского участкового лесничества Боровичского лесничества до точки 738 (узловой 59) стыка границ Любытинского и Хвойнинского муниципальных районов Новгородской области);

от точки 738 (узловой 59) стыка границ Любытинского и Хвойнинского муниципальных районов Новгородской области в северо-восточном направлении по административно-территориальной границе Хвойнинского муниципального района Новгородской области (между кварталами 85, 81, 81, 79, 64, 62 Суворовского участкового лесничества Боровичского лесничества и кварталами 127, 128, 100, 101, 72, 49 Спасского участкового лесничества Хвойнинского лесничества);

от точки 752 - в юго-восточном направлении по административно-территориальной границе Хвойнинского муниципального района Новгородской области (между кварталами 62, 63, 65 Суворовского участкового лесничества Боровичского лесничества и кварталами 50, 73 Спасского участкового лесничества Хвойнинского лесничества);

от точки 758 - в северо-восточном направлении по административно-территориальной границе Хвойнинского муниципального района Новгородской области (между кварталом 1 Суворовского участкового лесничества Боровичского лесничества и кварталами 73, 74 Спасского участкового лесничества Хвойнинского лесничества);

от точки 762 - в юго-западном направлении по административно-территориальной границе Хвойнинского муниципального района Новгородской области (между кварталом 1 Суворовского участкового лесничества Боровичского лесничества, кварталами 80, 83 Суворовского участкового лесничества Боровичского лесничества, кварталами 2, 3 Суворовского участкового лесничества Боровичского лесничества и кварталами 75, 102, 129 Спасского участкового лесничества Хвойнинского лесничества, пересекая акваторию озера Долгое);

от точки 780 - в юго-восточном направлении по административно-территориальной границе Хвойнинского муниципального района Новгородской области (между кварталами 3, 4 Суворовского участкового лесничества Боровичского лесничества и кварталами 129, 130 Спасского участкового лесничества Хвойнинского лесничества);

от точки 783 - в северо-восточном и юго-восточном направлениях по административно-территориальной границе Хвойнинского муниципального района Новгородской области (между кварталами 4, 5 Суворовского участкового лесничества Боровичского лесничества и кварталами 168, 169 Спасского участкового лесничества Хвойнинского лесничества, кварталом 141 Спасского участкового лесничества Хвойнинского лесничества);

от точки 790 - в юго-западном направлении по административно-территориальной границе Хвойнинского муниципального района Новгородской области (пересекает акваторию озера Ужа в западном направлении по берегу озера Ужа);

от точки 839 - в юго-западном и юго-восточном направлениях по административно-территориальной границе Хвойнинского муниципального района Новгородской области (по границе между кварталами 5, 8 Суворовского участкового лесничества Боровичского лесничества, кварталом 107 Суворовского участкового лесничества Боровичского лесничества, кварталом 12 Суворовского участкового лесничества Боровичского лесничества и кварталами 77, 93 Спасского участкового лесничества Хвойнинского лесничества, по руслу реки Будильница);

от точки 851 - в юго-восточном и северо-восточном направлениях по административно-территориальной границе Хвойнинского муниципального района Новгородской области (между кварталами 12, 13, 14 Суворовского участкового лесничества Боровичского лесничества, кварталами 44, 52 Суворовского участкового лесничества Боровичского лесничества и кварталами 93, 94, 100 Спасского участкового лесничества Хвойнинского лесничества, пересекая русло ручья Сенной);

от точки 865 - в юго-восточном, северо-восточном и юго-восточном направлениях по административно-территориальной границе Хвойнинского муниципального района Новгородской области (между кварталом 52 Суворовского участкового лесничества Боровичского лесничества, кварталами 19, 20, 21 Суворовского участкового лесничества Боровичского лесничества и кварталами 100, 101, 108, 111 Спасского участкового лесничества Хвойнинского лесничества);

от точки 900 - в северо-восточном и северо-западном направлениях по административно-территориальной границе Хвойнинского муниципального района Новгородской области (между кварталами 21, 24, 22, 17 Суворовского участкового лесничества Боровичского лесничества и кварталами 111, 112, 110, 103, 98 Спасского участкового лесничества Хвойнинского лесничества);

от точки 912 - в юго-восточном направлении по административно-территориальной границе Хвойнинского муниципального района Новгородской области (между кварталами 17, 18, 23, 25 Суворовского участкового лесничества Боровичского лесничества, кварталом 143 Суворовского участкового лесничества Боровичского лесничества и кварталами 85, 86, 104 Спасского участкового лесничества Хвойнинского лесничества, пересекая русло реки Ситница);

от точки 931 - в северо-восточном направлении по административно-территориальной границе Хвойнинского муниципального района Новгородской области (по границе между кварталами 32, 29, 26 Суворовского участкового лесничества Боровичского лесничества и кварталами 104, 105 Спасского участкового лесничества Хвойнинского лесничества, пересекая русло реки Ситница);

от точки 956 - в северо-восточном направлении по административно-территориальной границе Хвойнинского муниципального района Новгородской области (по руслу реки Ситница);

от точки 961 - в северо-восточном направлении по административно-территориальной границе Хвойнинского муниципального района Новгородской области (по юго-восточному берегу озера Ямное);

от точки 1076 - в юго-восточном и северо-восточном направлениях по административно-территориальной границе Хвойнинского муниципального района Новгородской области (между кварталами 26, 27, 28 Суворовского участкового лесничества Боровичского лесничества и кварталами 105, 106 Спасского участкового лесничества Хвойнинского лесничества);

от точки 1088 (узловой 14) стыка границ Боровичского, Хвойнинского и Мошенского муниципальных районов Новгородской области - по административно-территориальной границе Мошенского муниципального района Новгородской области (в южном направлении между кварталами 28, 35, 53 Суворовского участкового лесничества Боровичского лесничества и кварталами 25, 32, 43, 44 Устрекского участкового лесничества Мошенского лесничества);

от точки 1105 - в юго-восточном направлении по административно-территориальной границе Мошенского муниципального района Новгородской области (между кварталом 72 Кончанского участкового лесничества Боровичского лесничества и кварталом 44 Устрекского участкового лесничества Мошенского лесничества);

от точки 1116 - в юго-восточном направлении по административно-территориальной границе Мошенского муниципального района Новгородской области (по руслу реки Удина между кварталами 82, 62, 83 Кончанского участкового лесничества Боровичского лесничества и кварталами 44, 47, 28 Устрекского участкового лесничества Мошенского лесничества);

от точки 1196 - в северо-восточном и юго-восточном направлениях по административно-территориальной границе Мошенского муниципального района Новгородской области (по границе кварталов 28, 29, 54 Устрекского участкового лесничества Мошенского лесничества, по границе приусадебных участков, входящих в посёлок Удино, по канаве);

от точки 1224 - в северо-восточном направлении по административно-территориальной границе Мошенского муниципального района Новгородской области (по руслу реки Удина между кварталами 102, 103, 104 Кончанского участкового лесничества Боровичского лесничества и кварталами 54, 55 Устрекского участкового лесничества Мошенского лесничества);

от точки 1287 - в юго-западном направлении по административно-территориальной границе Мошенского муниципального района Новгородской области (между кварталами 104, 122 Кончанского участкового лесничества Боровичского лесничества и кварталами 56, 60 Устрекского участкового лесничества Мошенского лесничества);

от точки 1305 - в юго-западном направлении по административно-территориальной границе Мошенского муниципального района Новгородской области (по западному берегу озера Городно);

от точки 1312 - в юго-западном направлении по административно-территориальной границе Мошенского муниципального района Новгородской области (кварталов 56, 60, 62, 65, 71 Устрекского участкового лесничества Мошенского лесничества);

от точки 1353 - в юго-западном направлении по административно-территориальной границе Мошенского муниципального района Новгородской области (по руслу реки Кадвиша);

от точки 1363 - в юго-западном направлении по административно-территориальной границе Мошенского муниципального района Новгородской области (по берегу озера Омша, по границе кварталов 59, 66 Кончанского участкового лесничества Боровичского лесничества);

от точки 1399 - в юго-западном направлении по административно-территориальной границе Мошенского муниципального района Новгородской области (по руслу реки Омша);

от точки 1545 - в юго-западном направлении по административно-территориальной границе Мошенского муниципального района Новгородской области (по восточному и южному берегу озера Оборотно, между кварталом 161 Кончанского участкового лесничества Боровичского лесничества и кварталами 75, 80 Устрекского участкового лесничества Мошенского лесничества);

от точки 1628 - в юго-восточном направлении по административно-территориальной границе Мошенского муниципального района Новгородской области (между кварталом 5 Плужинского участкового лесничества Боровичского лесничества и кварталом 80 Устрекского участкового лесничества Мошенского лесничества);

от точки 1636 - в южном направлении по административно-территориальной границе Мошенского муниципального района Новгородской области (между кварталом 5 Плужинского участкового лесничества Боровичского лесничества и кварталом 84 Устрекского участкового лесничества Мошенского лесничества);

от точки 1638 - в юго-восточном направлении по административно-территориальной границе Мошенского муниципального района (кварталов 87, 88 Устрекского участкового лесничества Мошенского лесничества);

от точки 1660 - в южном направлении по административно-территориальной границе Мошенского муниципального района Новгородской области (между кварталами 22, 26, 25, 29, 31, 152 Плужинского участкового лесничества Боровичского лесничества и кварталами 88, 93, 98 Устрекского участкового лесничества Мошенского лесничества, кварталами 3, 2, 11 Меглецкого участкового лесничества Мошенского лесничества);

от точки 1703 - в северо-восточном направлении по административно-территориальной границе Мошенского муниципального района Новгородской области (между кварталами 38, 32 Плужинского участкового лесничества Боровичского лесничества и кварталом 11 Меглецкого участкового лесничества Мошенского лесничества);

от точки 1713 - в восточном направлении по административно-территориальной границе Мошенского муниципального района Новгородской области (между кварталами 32, 33, 34, 35 Плужинского участкового лесничества Боровичского лесничества и кварталами 2, 3, 4, 5 Меглецкого участкового лесничества Мошенского лесничества);

от точки 1725 - в северо-восточном направлении по административно-территориальной границе Мошенского муниципального района Новгородской области (между кварталом 36 Плужинского участкового лесничества Боровичского лесничества и кварталом 6 Меглецкого участкового лесничества Мошенского лесничества);

от точки 1729 - в юго-восточном направлении по административно-территориальной границе Мошенского муниципального района Новгородской области (между кварталами 36, 37, 42 Плужинского участкового лесничества Боровичского лесничества и кварталами 9, 10 Меглецкого участкового лесничества Мошенского лесничества);

от точки 1734 - в северо-восточном направлении по административно-территориальной границе Мошенского муниципального района Новгородской области (между кварталами 42, 155, 153 Плужинского участкового лесничества Боровичского лесничества и кварталом 10 Меглецкого участкового лесничества Мошенского лесничества);

от точки 1739 - в юго-восточном направлении по административно-территориальной границе Мошенского муниципального района Новгородской области (между кварталами 153, 42, 154 Плужинского участкового лесничества Боровичского лесничества и кварталом 207 Устрекского участкового лесничества Мошенского лесничества);

от точки 1742 - в юго-западном направлении по административно-территориальной границе Мошенского муниципального района Новгородской области (между кварталом 154 Плужинского участкового лесничества Боровичского лесничества и кварталом 210 Устрекского участкового лесничества Мошенского лесничества);

от точки 1748 - в восточном направлении по административно-территориальной границе Мошенского муниципального района Новгородской области (между кварталом 42 Плужинского участкового лесничества Боровичского лесничества и кварталом 210 Устрекского участкового лесничества Мошенского лесничества);

от точки 1756 - в юго-восточном направлении по административно-территориальной границе Мошенского муниципального района Новгородской области (между кварталом 42 Плужинского лесничества Боровичского лесничества и кварталами 210, 211 Устрекского участкового лесничества Мошенского лесничества);

от точки 1766 - в юго-западном направлении по административно-территориальной границе Мошенского муниципального района Новгородской области (между кварталами 52, 53 Плужинского лесничества Боровичского лесничества и кварталами 67, 66 Меглецкого участкового лесничества Мошенского лесничества);

от точки 1800 - в юго-западном направлении по административно-территориальной границе Мошенского муниципального района Новгородской области (пересекает автомобильную дорогу 49К-14 Устюжна-Валдай);

от точки 1804 - в юго-западном направлении по административно-территориальной границе Мошенского муниципального района Новгородской области (между кварталами 57, 157, 58, 156, 55 Плужинского участкового лесничества Боровичского лесничества и кварталами 71, 26, 31, 80 Меглецкого участкового лесничества Мошенского лесничества);

от точки 1841 - в юго-западном направлении по административно-территориальной границе Мошенского муниципального района Новгородской области (по берегу озера Лимандровское);

от точки 1880 - в юго-восточном направлении по административно-территориальной границе Мошенского муниципального района Новгородской области (по руслу реки Лимандровка);

от точки 2137 - в юго-западном направлении по административно-территориальной границе Мошенского муниципального района Новгородской области (между кварталом 144 Плужинского участкового лесничества Боровичского лесничества и кварталами 33, 94 Меглецкого участкового лесничества Мошенского лесничества);

от точки 2160 - в южном направлении по административно-территориальной границе Мошенского муниципального района Новгородской области (между кварталами 8, 16 Опеченского участкового лесничества Боровичского лесничества и кварталами 94, 96 Меглецкого участкового лесничества Мошенского лесничества);

от точки 2170 - в восточном направлении по административно-территориальной границе Мошенского муниципального района Новгородской области (между кварталами 24, 25 Опеченского участкового лесничества Боровичского лесничества и кварталами 96, 97 Меглецкого участкового лесничества Мошенского лесничества);

от точки 2179 - в юго-восточном направлении по административно-территориальной границе Мошенского муниципального района Новгородской области (между кварталом 25 Опеченского участкового лесничества Боровичского лесничества и кварталом 98 Меглецкого участкового лесничества Мошенского лесничества);

от точки 2185 - в юго-западном направлении по административно-территориальной границе Мошенского муниципального района Новгородской области (между кварталом 25 Опеченского участкового лесничества Боровичского лесничества и кварталами 103, 102 Меглецкого участкового лесничества Мошенского лесничества);

от точки 2189 - в юго-восточном направлении по административно-территориальной границе Мошенского муниципального района Новгородской области (между кварталом 34 Опеченского участкового лесничества Боровичского лесничества и кварталом 102 Меглецкого участкового лесничества Мошенского лесничества);

от точки 2191 - в юго-восточном направлении по административно-территориальной границе Мошенского муниципального района Новгородской области (между кварталами 34, 45, 9 Опеченского участкового лесничества Боровичского лесничества и кварталами 102, 107, 108 Меглецкого участкового лесничества Мошенского лесничества);

от точки 2203 - в северном направлении по административно-территориальной границе Мошенского муниципального района Новгородской области (между кварталом 5 Перелучского участкового лесничества Боровичского лесничества и кварталом 108 Меглецкого участкового лесничества Мошенского лесничества);



от точки 2208 - в северо-восточном направлении по административно-территориальной границе Мошенского муниципального района Новгородской области (между кварталами 5, 6 Перелучского участкового лесничества Боровичского лесничества и кварталами 109, 100, 106 Меглецкого участкового лесничества Мошенского лесничества);

от точки 2264 - в северо-западном направлении по административно-территориальной границе Мошенского муниципального района Новгородской области (по руслу реки Уверь между кварталами 3, 2, 1 Перелучского участкового лесничества Боровичского лесничества и кварталами 106, 105, 101 Меглецкого участкового лесничества Мошенского лесничества);

от точки 2380 - в юго-восточном направлении по административно-территориальной границе Мошенского муниципального района Новгородской области (между кварталами 1, 2, 3 Перелучского участкового лесничества Боровичского лесничества и кварталами 34, 45, 46 Меглецкого участкового лесничества Мошенского лесничества);

от точки 2398 - в северо-восточном направлении по административно-территориальной границе Мошенского муниципального района Новгородской области (между кварталом 4 Перелучского участкового лесничества Боровичского лесничества и кварталом 46 Меглецкого участкового лесничества Мошенского лесничества);

от точки 2401 - в юго-восточном направлении по административно-территориальной границе Мошенского муниципального района Новгородской области (между кварталом 4 Перелучского участкового лесничества Боровичского лесничества и кварталом 47 Меглецкого участкового лесничества Мошенского лесничества);

от точки 2406 - в юго-восточном направлении по административно-территориальной границе Мошенского муниципального района Новгородской области (между кварталами 4, 8 Перелучского участкового лесничества Боровичского лесничества и кварталами 52, 134 Меглецкого участкового лесничества Мошенского лесничества);

от точки 2446 - в юго-западном направлении по административно-территориальной границе Мошенского муниципального района Новгородской области (в юго-западном направлении по руслу реки Медведа);

от точки 2469 - в юго-западном направлении по административно-территориальной границе Мошенского муниципального района Новгородской области (в северо-западном направлении по берегу озера Болонье);

от точки 2530 - в южном направлении по административно-территориальной границе Мошенского муниципального района Новгородской области (в западном направлении по берегу озера Болонье, между кварталом 19 Перелучского участкового лесничества Боровичского лесничества и кварталом 163 Меглецкого участкового лесничества Мошенского лесничества);

от точки 2592 - в юго-восточном направлении по административно-территориальной границе Мошенского муниципального района Новгородской области (по руслу реки Съежа, между кварталами 76, 2 Перелучского

участкового лесничества Боровичского лесничества и кварталом 164 Меглецкого участкового лесничества Мошенского лесничества);

от точки 2730 - в юго-восточном направлении по административно-территориальной границе Мошенского муниципального района Новгородской области (между кварталами 2, 3, 14 Перелучского участкового лесничества Боровичского лесничества и 165, 176 Меглецкого участкового лесничества Мошенского лесничества);

от точки 2736 - в восточном направлении по административно-территориальной границе Мошенского муниципального района Новгородской области (между кварталами 14, 70 Перелучского участкового лесничества Боровичского лесничества и кварталами 176, 62 Меглецкого участкового лесничества Мошенского лесничества до точки 2802 (узловой 19) на стыке границ Боровичского, Мошенского муниципальных районов Новгородской области и Тверской области;

от точки 2802 (узловой 19) стыка границ Боровичского, Мошенского муниципальных районов Новгородской области и Тверской области - в восточном направлении по административно-территориальной границе Тверской области (по границе квартала 70 Перелучского участкового лесничества Боровичского лесничества);

от точки 2819 - в южном направлении по административно-территориальной границе Тверской области (по границе квартала 70 Перелучского участкового лесничества Боровичского лесничества);

от точки 2825 - в юго-восточном направлении по административно-территориальной границе Тверской области (по границе квартала 166 Перелучского участкового лесничества Боровичского лесничества);

от точки 2827 - в юго-западном направлении по административно-территориальной границе Тверской области (по границе квартала 166 Перелучского участкового лесничества Боровичского лесничества по руслу реки Съежа);

от точки 2849 - в юго-восточном направлении по административно-территориальной границе Тверской области (по границе квартала 58 Перелучского участкового лесничества Боровичского лесничества);

от точки 2851 - в южном направлении по административно-территориальной границе Тверской области (по границе кварталов 79, 90, 99 Перелучского участкового лесничества Боровичского лесничества);

от точки 2857 - в юго-западном направлении по административно-территориальной границе Тверской области (по границе кварталов 99, 104, 103, 102 Перелучского участкового лесничества Боровичского лесничества);

от точки 2862 - в северо-западном направлении по административно-территориальной границе Тверской области (по границе кварталов 101, 100, 188, 94, 93 Перелучского участкового лесничества Боровичского лесничества);



от точки 2974 - в северо-восточном направлении по административно-территориальной границе Тверской области (по границе квартала 186 Опеченского участкового лесничества Боровичского лесничества);

от точки 2977 - в северо-западном направлении по административно-территориальной границе Тверской области (по границе кварталов 186, 102 Опеченского участкового лесничества Боровичского лесничества, пересекая акваторию озера Иванково);

от точки 2981 - в юго-западном направлении по административно-территориальной границе Тверской области (по границе квартала 101 Опеченского участкового лесничества Боровичского лесничества);

от точки 2983 - в северо-западном направлении по административно-территориальной границе Тверской области (по границе кварталов 101, 182 Опеченского участкового лесничества Боровичского лесничества);

от точки 2988 - в юго-западном направлении по административно-территориальной границе Тверской области (по границе кварталов 185, 189 Опеченского участкового лесничества Боровичского лесничества);

от точки 2993 - в юго-западном направлении по административно-территориальной границе Тверской области (в северном направлении по берегу озера Ладейно);

от точки 2998 - в юго-западном направлении по административно-территориальной границе Тверской области (по границе кварталов 190, 188, 187 Опеченского участкового лесничества Боровичского лесничества и в северном и северо-западном направлении по берегу озера Долгое);

от точки 3025 - в северном направлении по административно-территориальной границе Тверской области (по границе квартала 187 Опеченского участкового лесничества Боровичского лесничества);

от точки 3034 - в северо-западном направлении по административно-территориальной границе Тверской области (в юго-западном направлении по границе болота Замошье);

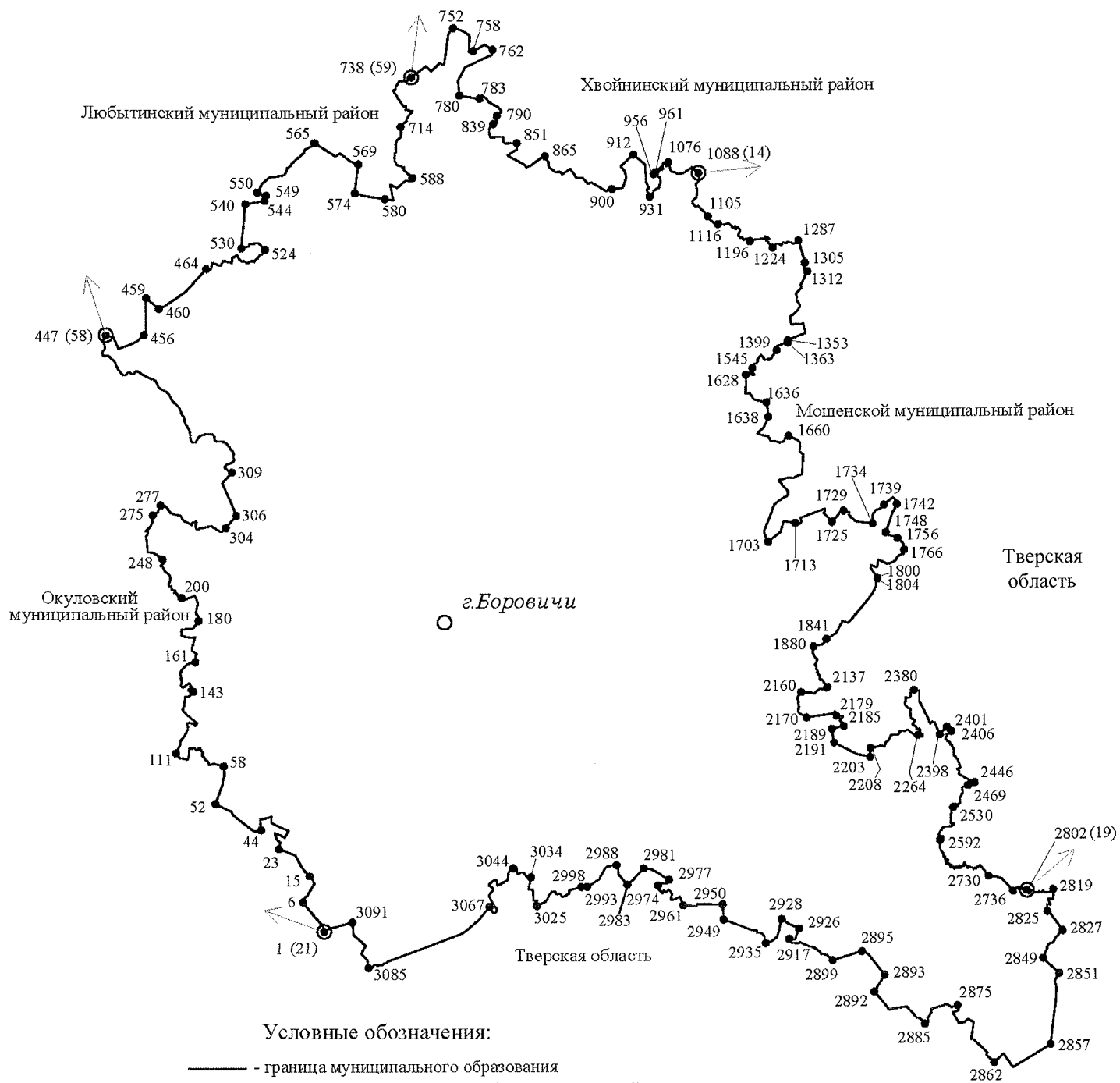
от точки 3044 - в юго-западном направлении по административно-территориальной границе Тверской области (по границе кварталов 182, 181, 203 Пригородного участкового лесничества Боровичского лесничества);

от точки 3067 - в юго-западном направлении по административно-территориальной границе Тверской области (пересекая заболоченную местность далее по акватории озера Пирос и по руслу реки Валдайка);

от точки 3085 - в северо-западном направлении по административно-территориальной границе Тверской области (по границе кварталов 209, 207 Пригородного участкового лесничества Боровичского лесничества);

от точки 3091 до точки 1 (узловой 21) на стыке границ Боровичского, Окуловского муниципальных районов Новгородской области и административно-территориальной границы Тверской области - в юго-западном направлении по административно-территориальной границе Тверской области (по границе кварталов 137, 136, 135 Пригородного участкового лесничества Боровичского лесничества).

Карта (схема) границ  
муниципального образования Боровичского муниципального района  
Новгородской области



3) в приложении к областному закону «О наделении сельских районов и города Великий Новгород статусом муниципальных районов и городского округа Новгородской области и утверждении границ их территорий» подраздел «Описание административно-территориальной границы Волотовского района Новгородской области» изложить в следующей редакции:

«Описание границ  
муниципального образования Волотовского муниципального района  
Новгородской области

Граница муниципального образования Волотовского муниципального района Новгородской области проходит:

от точки 1 (узловой 44) - в восточном направлении между кварталом 120 Порожского участкового лесничества Старорусского лесничества и кварталами 131, 132, 133 Выбитского участкового лесничества Шимского лесничества;

от точки 12 - в восточном направлении между кварталом 122 Порожского участкового лесничества Старорусского лесничества и кварталами 133, 215 Выбитского участкового лесничества Шимского лесничества;

от точки 18 - в восточном направлении между кварталами 123, 110 Порожского участкового лесничества Старорусского лесничества и кварталом 211 Выбитского участкового лесничества Шимского лесничества;

от точки 19 - в северном направлении между кварталом 110 Порожского участкового лесничества Старорусского лесничества и кварталом 211 Выбитского участкового лесничества Шимского лесничества;

от точки 20 - в северном направлении между кварталом 110 Порожского участкового лесничества Старорусского лесничества и кварталом 211 Выбитского участкового лесничества Шимского лесничества;

от точки 55 - в северо-восточном направлении между кварталом 110 Порожского участкового лесничества Старорусского лесничества и кварталом 211 Выбитского участкового лесничества Шимского лесничества;

от точки 56 - в юго-восточном направлении между кварталом 110 Порожского участкового лесничества Старорусского лесничества и кварталом 211 Выбитского участкового лесничества Шимского лесничества;

от точки 57 - в северном направлении между кварталами 96, 87 Порожского участкового лесничества Старорусского лесничества и кварталами 211, 207 Выбитского участкового лесничества Шимского лесничества;

от точки 63 - в северо-восточном направлении между кварталом 87 Порожского участкового лесничества Старорусского лесничества и кварталом 207 Выбитского участкового лесничества Шимского лесничества;

от точки 66 - в северном направлении между кварталом 87 Порожского участкового лесничества Старорусского лесничества и кварталом 207 Выбитского участкового лесничества Шимского лесничества;



от точки 233 - в северо-восточном направлении между кварталом 6 Порожского участкового лесничества Старорусского лесничества и кварталами 38, 67, 68 Выбитского участкового лесничества Шимского лесничества;

от точки 246 - в юго-восточном направлении между кварталами 6, 7 Порожского участкового лесничества Старорусского лесничества и кварталом 70 Выбитского участкового лесничества Шимского лесничества;

от точки 251 - в северо-восточном направлении между кварталами 8, 9 Порожского участкового лесничества Старорусского лесничества и кварталом 70 Выбитского участкового лесничества Шимского лесничества;

от точки 253 - в юго-восточном направлении между кварталами 9, 21, 22 Порожского участкового лесничества Старорусского лесничества и кварталами 70, 73 Выбитского участкового лесничества Шимского лесничества;

от точки 259 - в восточном направлении между кварталом 30 Порожского участкового лесничества Старорусского лесничества и кварталом 73 Выбитского участкового лесничества Шимского лесничества;

от точки 260 - в северном направлении между кварталом 10 Порожского участкового лесничества Старорусского лесничества и кварталом 73 Выбитского участкового лесничества Шимского лесничества до точки 262 (узловой 49) стыка границ Волотовского, Солецкого и Шимского муниципальных районов Новгородской области;

от точки 262 (узловой 49) - в восточном направлении между кварталом 10 Порожского участкового лесничества Старорусского лесничества, землями сельскохозяйственных угодий бывшего СПК «Прожектор» Шимского муниципального района Новгородской области;

от точки 264 - в южном направлении между кварталом 10 Порожского участкового лесничества Старорусского лесничества и землями сельскохозяйственных угодий бывшего СПК «Прожектор» Шимского муниципального района Новгородской области, кварталом 173 Шелонского участкового лесничества Шимского лесничества;

от точки 269 - в северо-восточном направлении между кварталом 11 Порожского участкового лесничества Старорусского лесничества и кварталами 173, 174 Шелонского участкового лесничества Шимского лесничества;

от точки 285 - в северном направлении между кварталами 11, 1 Порожского участкового лесничества Старорусского лесничества и кварталами 174, 169 Шелонского участкового лесничества Шимского лесничества;

от точки 289 - в северо-восточном направлении между кварталами 1, 2 Порожского участкового лесничества Старорусского лесничества и землями администрации Подгощского сельского поселения Шимского муниципального района Новгородской области;

от точки 295 - в восточном направлении между кварталом 3 Порожского участкового лесничества Старорусского лесничества и землями администрации Подгощского сельского поселения Шимского муниципального района Новгородской области;



от точки 299 - в юго-восточном направлении между кварталом 4 Порожского участкового лесничества Старорусского лесничества и кварталом 170 Шелонского участкового лесничества Шимского лесничества до точки 302 (узловой 50) стыка границ Волотовского, Старорусского и Шимского муниципальных районов Новгородской области;

от точки 302 (узловой 50) - в восточном направлении между кварталом 15 Порожского участкового лесничества Старорусского лесничества и кварталами 20, 21 Дубовицкого участкового лесничества Старорусского лесничества;

от точки 309 - в северо-восточном и юго-восточном направлениях между кварталом 15 Порожского участкового лесничества Старорусского лесничества и кварталом 21 Дубовицкого участкового лесничества Старорусского лесничества, кварталом 172 Шелонского участкового лесничества Шимского лесничества;

от точки 313 - в северо-восточном и юго-восточном направлениях между кварталом 16 Порожского участкового лесничества Старорусского лесничества и кварталом 172 Шелонского участкового лесничества Шимского лесничества, кварталом 19 Дубовицкого участкового лесничества Старорусского лесничества;

от точки 318 - в северо-восточном направлении между кварталом 16 Порожского участкового лесничества Старорусского лесничества и кварталами 19, 22 Дубовицкого участкового лесничества Старорусского лесничества;

от точки 320 - в юго-восточном направлении между кварталами 16, 17, 27, 18, 19 Порожского участкового лесничества Старорусского лесничества и кварталами 22, 24, 25 Дубовицкого участкового лесничества Старорусского лесничества;

от точки 344 - в южном направлении между кварталом 19 Порожского участкового лесничества Старорусского лесничества и кварталом 51 Дубовицкого участкового лесничества Старорусского лесничества;

от точки 346 - в юго-западном направлении между кварталом 19 Порожского участкового лесничества Старорусского лесничества и кварталами 51, 56 Дубовицкого участкового лесничества Старорусского лесничества;

от точки 349 - в южном направлении между кварталом 19 Порожского участкового лесничества Старорусского лесничества и кварталом 56 Дубовицкого участкового лесничества Старорусского лесничества;

от точки 353 - в юго-западном направлении между кварталом 19 Порожского участкового лесничества Старорусского лесничества и кварталом 104 Дубовицкого участкового лесничества Старорусского лесничества до берега устья реки Перехода;

от точки 355 - в северо-западном направлении по руслу реки Перехода вниз по течению до слияния с руслом ручья Крутой;

от точки 367 - в юго-западном направлении по руслу ручья Крутой вверх по течению между кварталом 41 Порожского участкового лесничества

Старорусского лесничества и кварталами 55, 103 Дубовицкого участкового лесничества Старорусского лесничества;

от точки 431 - в южном направлении между кварталами 41, 42 Порожского участкового лесничества Старорусского лесничества и кварталом 103 Дубовицкого участкового лесничества Старорусского лесничества;

от точки 437 - в южном и юго-западном направлениях между кварталами 42, 56 Порожского участкового лесничества Старорусского лесничества и кварталами 103, 59 Дубовицкого участкового лесничества Старорусского лесничества;

от точки 449 - в юго-восточном направлении между кварталами 57, 66, 67, 76 Порожского участкового лесничества Старорусского лесничества и кварталами 59, 60, 61 Дубовицкого участкового лесничества Старорусского лесничества;

от точки 465 - в восточном направлении между кварталом 76 Порожского участкового лесничества Старорусского лесничества и кварталами 61, 65 Дубовицкого участкового лесничества Старорусского лесничества;

от точки 472 - в южном направлении между кварталами 76, 85, 95 Порожского участкового лесничества Старорусского лесничества и кварталами 65, 116, 118, 120 Дубовицкого участкового лесничества Старорусского лесничества;

от точки 488 - в юго-западном направлении между полосой отвода октябрьской железной дороги Дно-Валдай и квартала 120 Дубовицкого участкового лесничества Старорусского лесничества;

от точки 493 - в южном направлении между кварталами 104, 106, 109 Порожского участкового лесничества Старорусского лесничества и кварталами 120, 92, 95, 97 Дубовицкого участкового лесничества Старорусского лесничества;

от точки 503 - в западном направлении между кварталом 109 Порожского участкового лесничества Старорусского лесничества и кварталом 148 Дубовицкого участкового лесничества Старорусского лесничества;

от точки 506 - в южном направлении между кварталами 119, 132, 131, 135, 134, 145 Порожского участкового лесничества Старорусского лесничества, кварталами 3, 4 Волотовского участкового лесничества Старорусского лесничества и кварталами 148, 123, 124, 100, 127 Дубовицкого участкового лесничества Старорусского лесничества;

от точки 543 - в западном направлении между кварталом 7 Волотовского участкового лесничества Старорусского лесничества и кварталом 100 Дубовицкого участкового лесничества Старорусского лесничества;

от точки 544 - в юго-восточном направлении между кварталами 9, 16, 28, 29, 47 Волотовского участкового лесничества Старорусского лесничества, кварталами 102, 130, 132 Дубовицкого участкового лесничества Старорусского лесничества и кварталом 42 Астриловского участкового лесничества Старорусского лесничества;

от точки 560 - в юго-западном направлении между кварталами 47, 46, 72 Волотовского участкового лесничества Старорусского лесничества и кварталами 102, 105, 106 Астриловского участкового лесничества Старорусского лесничества, землями Администрации Великосельского сельского поселения Старорусского муниципального района Новгородской области, кварталом 130 Астриловского участкового лесничества Старорусского лесничества;

от точки 576 - в южном направлении между кварталами 72, 99 Волотовского участкового лесничества Старорусского лесничества и кварталами 130, 131, 132 Астриловского участкового лесничества Старорусского лесничества;

от точки 582 - в юго-восточном направлении между кварталом 99 Волотовского участкового лесничества Старорусского лесничества и кварталом 132 Астриловского участкового лесничества Старорусского лесничества и выходит на точку 586 (узловую 71) стыка границ Волотовского, Старорусского и Поддорского муниципальных районов Новгородской области;

от точки 586 (узловой 71) - в юго-западном направлении между кварталом 99 Волотовского участкового лесничества Старорусского лесничества и кварталом 1 Белебёлковского участкового лесничества Поддорского лесничества;

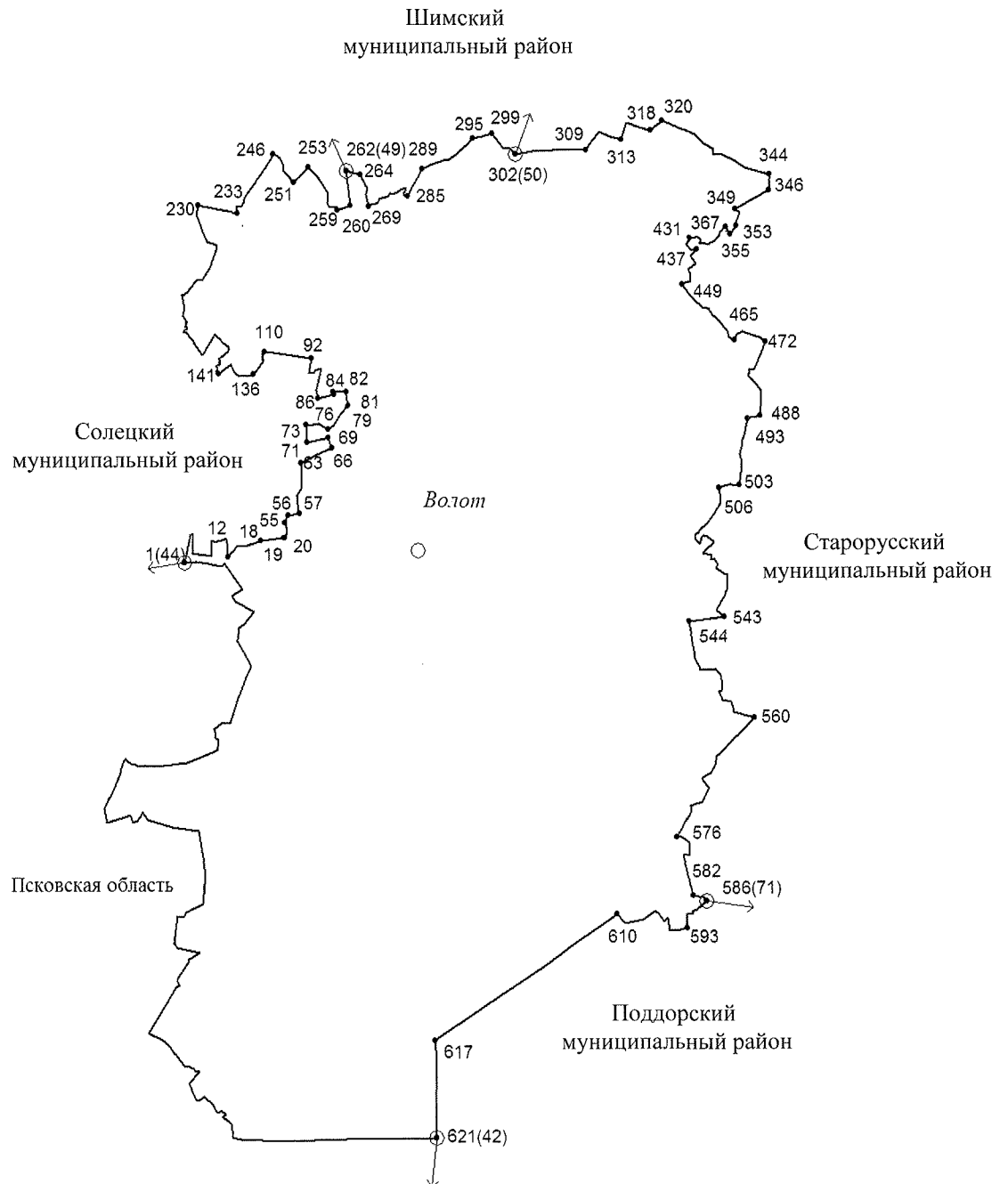
от точки 593 - в северо-западном направлении между кварталами 99, 100 Волотовского участкового лесничества Старорусского лесничества и кварталами 4, 2, 6 Белебёлковского участкового лесничества Поддорского лесничества;

от точки 610 - в юго-западном направлении между кварталами 98, 113, 112 Волотовского участкового лесничества Старорусского лесничества и кварталами 6, 14, 15 Белебёлковского участкового лесничества Поддорского лесничества;

от точки 617 - в южном направлении между кварталом 127 Волотовского участкового лесничества Старорусского лесничества и кварталами 15, 33 Белебёлковского участкового лесничества Поддорского лесничества до точки 621 (узловой 42) стыка границ Волотовского и Поддорского муниципальных районов Новгородской области и Дедовичского района Псковской области;

от точки 621 (узловой 42) до точки 1 (узловой 44) - в северо-западном и северном направлениях административно-территориальной граница Волотовского муниципального района Новгородской области совпадает с административно-территориальной границей Новгородской области, граничащей с Псковской областью.

Карта (схема) границ  
муниципального образования Волотовского муниципального района  
Новгородской области



Условные обозначения:

— - граница муниципального образования

•1 - характерная точка границы муниципального образования и ее номер

»;

4) в приложении к областному закону «О наделении сельских районов и города Великий Новгород статусом муниципальных районов и городского округа Новгородской области и утверждении границ их территорий» подраздел «Описание административно-территориальной границы Демянского района Новгородской области» изложить в следующей редакции:

«Описание границ  
муниципального образования Демянского муниципального района  
Новгородской области»

Граница муниципального образования Демянского муниципального района Новгородской области проходит:

от точки 1 (узловой 64) стыка границ Крестецкого, Демянского и Парфинского муниципальных районов Новгородской области - в северо-восточном направлении между кварталами 179, 180 Островского участкового лесничества Крестецкого лесничества и кварталами 1, 2 Кневицкого участкового лесничества Демянского лесничества;

от точки 3 - в южном направлении между кварталом 434 Островского участкового лесничества Крестецкого лесничества и кварталом 2 Кневицкого участкового лесничества Демянского лесничества;

от точки 5 - в северо-восточном направлении между кварталами 434, 435, 427 Островского участкового лесничества Крестецкого лесничества и кварталами 2, 3, 4 Кневицкого участкового лесничества Демянского лесничества;

от точки 10 - в юго-восточном направлении между кварталами 182, 436 Островского участкового лесничества Крестецкого лесничества и кварталами 4, 6 Кневицкого участкового лесничества Демянского лесничества;

от точки 13 - в северо-восточном направлении между кварталами 436, 339, 340 Островского участкового лесничества Крестецкого лесничества и кварталами 7, 8, 9 Кневицкого участкового лесничества Демянского лесничества;

от точки 16 - в северо-западном направлении между кварталом 340 Островского участкового лесничества Крестецкого лесничества и кварталом 10 Кневицкого участкового лесничества Демянского лесничества;

от точки 17 - в восточном направлении между кварталами 340, 430, 424 Островского участкового лесничества Крестецкого лесничества и кварталом 10 Кневицкого участкового лесничества Демянского лесничества;

от точки 19 - в юго-восточном направлении между кварталами 265, 295, 324, 341, 357 Островского участкового лесничества Крестецкого лесничества и кварталом 10 Кневицкого участкового лесничества Демянского лесничества, кварталами 238, 2 Лычковского участкового лесничества Демянского лесничества;

от точки 39 - в юго-западном и южном направлениях между кварталами 357, 367, 370 Островского участкового лесничества Крестецкого

лесничества и кварталами 2, 16 Лычковского участкового лесничества Демянского лесничества;

от точки 44 - в юго-восточном направлении между кварталами 370, 372 Островского участкового лесничества Крестецкого лесничества и кварталами 24, 41 Лычковского участкового лесничества Демянского лесничества;

от точки 47 - в северо-восточном направлении между кварталами 372, 369, 359, 344, 328 Островского участкового лесничества Крестецкого лесничества и кварталами 34, 25, 17, 9, 3, 4 Лычковского участкового лесничества Демянского лесничества;

от точки 60 - в юго-восточном направлении между кварталами 328, 329, 345, 346, 347, 348 Островского участкового лесничества Крестецкого лесничества и кварталами 4, 5, 6, 7, 8 Лычковского участкового лесничества Демянского лесничества до точки 73 (узловой 63) на стыке границ Валдайского, Крестецкого и Демянского муниципальных районов Новгородской области;

от точки 73 (узловой 63) - в юго-западном направлении между кварталами 157, 158 Яжелбицкого участкового лесничества Валдайского лесничества и кварталами 8, 7, 6, 12 Лычковского участкового лесничества Демянского лесничества;

от точки 80 - в юго-западном направлении между кварталом 158 Яжелбицкого участкового лесничества Валдайского лесничества и кварталами 12, 20, 28, 37, 45 Лычковского участкового лесничества Демянского лесничества;

от точки 82 - в юго-западном направлении между кварталом 158 Яжелбицкого участкового лесничества Валдайского лесничества и кварталом 45 Лычковского участкового лесничества Демянского лесничества;

от точки 83 - в северо-восточном направлении между кварталами 158, 157 Яжелбицкого участкового лесничества Валдайского лесничества и кварталом 38 Лычковского участкового лесничества Демянского лесничества;

от точки 92 - в южном направлении между кварталом 159 Яжелбицкого участкового лесничества Валдайского лесничества и кварталом 38 Лычковского участкового лесничества Демянского лесничества;

от точки 101 - в южном направлении между кварталом 159 Яжелбицкого участкового лесничества Валдайского лесничества и кварталом 38 Лычковского участкового лесничества Демянского лесничества;

от точки 102 - в северо-восточном направлении между кварталами 159, 160 Яжелбицкого участкового лесничества Валдайского лесничества и кварталами 39, 29, 30 Лычковского участкового лесничества Демянского лесничества;

от точки 109 - в южном направлении между кварталами 164, 165 Яжелбицкого участкового лесничества Валдайского лесничества и кварталами 40, 48, 58 Лычковского участкового лесничества Демянского лесничества;

от точки 113 - в юго-западном направлении между кварталами 165, 172 Яжелбицкого участкового лесничества Валдайского лесничества и кварталами 58, 67, 66 Лычковского участкового лесничества Демянского лесничества;

от точки 116 - в северо-западном направлении между кварталом 92 Замошского участкового лесничества Валдайского лесничества и кварталами 66, 57 Лычковского участкового лесничества Демянского лесничества;

от точки 121 - в южном направлении между кварталом 92 Замошского участкового лесничества Валдайского лесничества и кварталами 57, 261 Лычковского участкового лесничества Демянского лесничества;

от точки 130 - в восточном направлении между кварталом 92 Замошского участкового лесничества Валдайского лесничества и кварталом 262 Лычковского участкового лесничества Демянского лесничества;

от точки 131 - в южном направлении между кварталом 92 Замошского участкового лесничества Валдайского лесничества и кварталами 262, 263 Лычковского участкового лесничества Демянского лесничества, кварталом 1 Черноручейного участкового лесничества Демянского лесничества по руслам рек Хвощанка, Ямница, Полометь;

от точки 159 - в юго-восточном направлении между кварталом 93 Замошского участкового лесничества Валдайского лесничества и кварталом 9 Черноручейного участкового лесничества Демянского лесничества по руслу реки Поповка;

от точки 178 - в северо-восточном направлении между кварталом 93 Замошского участкового лесничества Валдайского лесничества и землями запаса, находящимися в государственной или муниципальной собственности Демянского муниципального района Новгородской области;

от точки 185 - в северо-западном направлении между кварталом 93 Замошского участкового лесничества Валдайского лесничества и кварталом 2 Черноручейного участкового лесничества Демянского лесничества;

от точки 186 - в северо-восточном направлении между кварталом 92 Замошского участкового лесничества Валдайского лесничества и кварталом 2 Черноручейного участкового лесничества Демянского лесничества по руслу реки Полометь;

от точки 192 - в восточном направлении между кварталом 93 Замошского участкового лесничества Валдайского лесничества, кварталами 174, 175 Яжелбицкого участкового лесничества Валдайского лесничества и кварталами 2, 3, 4 Черноручейного участкового лесничества Демянского лесничества;

от точки 211 - в южном направлении между землями АО «Любница» Валдайского муниципального района Новгородской области, землями запаса, находящимися в государственной или муниципальной собственности, кварталом 1 Замошского участкового лесничества Валдайского лесничества и кварталом 14 Черноручейного участкового лесничества Демянского лесничества;

от точки 216 - в юго-западном направлении между кварталами 1, 10, 8 Замошского участкового лесничества Валдайского лесничества и кварталом 14 Черноручейного участкового лесничества Демянского лесничества;

от точки 224 - в юго-восточном направлении между кварталами 8, 9, 14, 20, 21, 33 Замошского участкового лесничества Валдайского лесничества и кварталами 14, 17, 18, 19, 23, 25 Черноручейного участкового лесничества Демянского лесничества;

от точки 241 - в юго-западном направлении между кварталами 39, 42, 62 Замошского участкового лесничества Валдайского лесничества и кварталами 29, 28, 27, 31 Черноручейного участкового лесничества Демянского лесничества;

от точки 260 - в юго-восточном направлении между кварталами 62, 69, 79, 120, 118 Замошского участкового лесничества Валдайского лесничества и кварталами 31, 38, 40, 45, 47, 51, 60 Черноручейного участкового лесничества Демянского лесничества;

от точки 284 - в юго-восточном направлении между кварталом 91 Замошского участкового лесничества Валдайского лесничества и кварталами 63, 71 Черноручейного участкового лесничества Демянского лесничества;

от точки 299 - в северо-восточном направлении между кварталами 91, 131 Замошского участкового лесничества Валдайского лесничества и кварталами 81, 82 Черноручейного участкового лесничества Демянского лесничества;

от точки 321 - в юго-восточном направлении между кварталами 132, 136, 137 Замошского участкового лесничества Валдайского лесничества и кварталами 82, 83, 84 Черноручейного участкового лесничества Демянского лесничества;

от точки 322 - в юго-восточном направлении между кварталами 137, 138 Замошского участкового лесничества Валдайского лесничества и кварталами 93, 94 Черноручейного участкового лесничества Демянского лесничества;

от точки 348 - в восточном направлении между кварталами 89, 90, 88, 87 Замошского участкового лесничества Валдайского лесничества и кварталами 1, 2, 3, 4, 5 Филиппогорского участкового лесничества Демянского лесничества, кварталами 56, 57, 58, 59, 60 Замошского участкового лесничества Национального парка «Валдайский» и кварталами 12, 19, 13 Никольского участкового лесничества Национального парка «Валдайский»;

от точки 414 - в северо-восточном направлении между кварталами 60, 55, 51, 52, 44 Замошского участкового лесничества Национального парка «Валдайский» и кварталами 13, 9, 6, 3, 4, 107, 1 Никольского участкового лесничества Национального парка «Валдайский»;

от точки 444 - в южном направлении между кварталами 40, 51, 69, 11 Ивантеевского участкового лесничества Национального парка «Валдайский»



и кварталами 1, 2, 5, 8 Никольского участкового лесничества Национального парка «Валдайский»;

от точки 469 - в юго-восточном направлении по озеру Велье;

от точки 495 - в юго-восточном направлении между кварталами 58, 57, 131, 132 Небылицкого участкового лесничества Валдайского лесничества, кварталом 238 Валдайского участкового лесничества Валдайского лесничества и кварталами 19, 20 Полновского участкового лесничества Демянского лесничества;

от точки 516 - в северо-восточном направлении между кварталами 239, 241, 242 Валдайского участкового лесничества Валдайского лесничества и кварталами 19, 20 Полновского участкового лесничества Демянского лесничества;

от точки 519 - в юго-западном направлении между кварталами 247, 250, 252 Валдайского участкового лесничества Валдайского лесничества и кварталами 23, 29, 37 Полновского участкового лесничества Демянского лесничества;

от точки 521 - в восточном направлении между кварталами 252, 253, 254 Валдайского участкового лесничества Валдайского лесничества и кварталами 37, 38, 39, 40 Полновского участкового лесничества Демянского лесничества;

от точки 524 - в северо-восточном направлении между кварталами 254, 249 Валдайского участкового лесничества Валдайского лесничества и кварталами 30, 31, 32 Полновского участкового лесничества Демянского лесничества до точки 532 (узловой 31), стыка границ Демянского, Валдайского муниципальных районов Новгородской области и Фировского района Тверской области);

от точки 532 (узловой 31) - в южном и западном направлениях по административно-территориальной границе Новгородской области, по административно-территориальной границе Тверской области до точки 1079 (узловой 33) стыка границ Демянского, Марёвского муниципальных районов Новгородской области и Осташковского района Тверской области (по руслу ручья Трошковский, по кварталам 30, 41, 42, 53, 54, 55, 58, 57, 59, 85, 91, 97, 96, 95, 103, 111, 113, 119, 123 Полновского участкового лесничества Демянского лесничества Национального парка «Валдайский», по кварталам 976, 130 Ильиногорского участкового лесничества Демянского лесничества, по руслу реки Цыновля);

от точки 1079 (узловой 33) - в северо-западном направлении между кварталом 80 Первомайского участкового лесничества Марёвского лесничества и кварталом 138 Ильиногорского участкового лесничества Демянского лесничества;

от точки 1099 - в восточном направлении между кварталами 64, 65 Первомайского участкового лесничества Марёвского лесничества и кварталом 138 Ильиногорского участкового лесничества Демянского лесничества;

от точки 1101 - в северо-западном направлении между кварталами 65, 64, 63, 58, 38 Первомайского участкового лесничества Марёвского лесничества и кварталами 139, 137, 136, 131 Ильиногорского участкового лесничества Демянского лесничества;

от точки 1111 - в северном направлении между кварталом 27 Первомайского участкового лесничества Марёвского лесничества и кварталами 131, 121 Ильиногорского участкового лесничества Демянского лесничества;

от точки 1117 - в западном направлении между кварталами 27, 26, 25, 24, 23 Первомайского участкового лесничества Марёвского лесничества и кварталами 108, 107, 106, 105 Ильиногорского участкового лесничества Демянского лесничества, кварталом 242 Сельского участкового лесничества Демянского лесничества;

от точки 1136 - в северо-восточном, северном направлениях между кварталами 17, 18 Первомайского участкового лесничества Марёвского лесничества и кварталами 242, 240 Сельского участкового лесничества Демянского лесничества;

от точки 1141 - в западном, северо-западном направлениях между кварталом 4 Первомайского участкового лесничества Марёвского лесничества и кварталами 237, 236, 235 Сельского участкового лесничества Демянского лесничества;

от точки 1155 - в западном направлении между кварталами 4, 3, 2 Первомайского участкового лесничества Марёвского лесничества и кварталами 234, 233, 232 Сельского участкового лесничества Демянского лесничества;

от точки 1183 - в северо-западном направлении между кварталом 1 Первомайского участкового лесничества, кварталами 148, 140, 132 Молвотицкого участкового лесничества Марёвского лесничества и кварталами 230, 229, 223, 221 Сельского участкового лесничества Демянского лесничества;

от точки 1272 - в северо-западном направлении между кварталами 130, 125 Молвотицкого участкового лесничества Марёвского лесничества и кварталом 221 Сельского участкового лесничества Демянского лесничества;

от точки 1277 - в северо-западном направлении между кварталом 125 Молвотицкого участкового лесничества Марёвского лесничества и кварталами 81, 195 Демянского участкового лесничества Демянского лесничества;

от точки 1282 - в юго-западном направлении между кварталом 125 Молвотицкого участкового лесничества Марёвского лесничества и кварталами 195, 179, 180 Демянского участкового лесничества Демянского лесничества;

от точки 1285 - в западном направлении между кварталами 13, 12 Молвотицкого участкового лесничества Марёвского лесничества и кварталом 180 Демянского участкового лесничества Демянского лесничества;

от точки 1286 - в северном направлении между кварталом 11 Молвотицкого участкового лесничества Марёвского лесничества и кварталом 180 Демянского участкового лесничества Демянского лесничества;

от точки 1287 - в западном направлении между кварталами 11, 10, 9, 8 Молвотицкого участкового лесничества Марёвского лесничества и кварталами 177, 176, 175 Демянского участкового лесничества Демянского лесничества;

от точки 1292 - в северном направлении между кварталами 7, 5, 3 Молвотицкого участкового лесничества Марёвского лесничества и кварталами 175, 171 Демянского участкового лесничества Демянского лесничества;

от точки 1293 - в западном направлении между кварталами 3, 2, 1, 120 Молвотицкого участкового лесничества Марёвского лесничества и кварталами 119, 118, 117 Великозаходского участкового лесничества Демянского лесничества;

от точки 1294 - в северо-западном направлении между кварталами 120, 119 Молвотицкого участкового лесничества Марёвского лесничества и кварталами 117, 104, 103, 84 Великозаходского участкового лесничества Демянского лесничества;

от точки 1305 - в юго-восточном направлении по руслу реки Пола между кварталами 119, 120 Молвотицкого участкового лесничества Марёвского лесничества и кварталами 215, 221, 222 Великозаходского участкового лесничества Демянского лесничества;

от точки 1359 - в южном направлении между кварталами 121, 14 Молвотицкого участкового лесничества Марёвского лесничества и кварталами 222, 146 Великозаходского участкового лесничества Демянского лесничества;

от точки 1368 - в западном направлении между кварталами 25, 24, 23, 22, 21 Молвотицкого участкового лесничества Марёвского лесничества и кварталами 146, 145, 144, 143, 142 Великозаходского участкового лесничества Демянского лесничества;

от точки 1372 - в юго-западном направлении между кварталом 21 Молвотицкого участкового лесничества Марёвского лесничества и кварталом 224 Великозаходского участкового лесничества Демянского лесничества;

от точки 1374 - в западном направлении между кварталами 34, 33, 32 Молвотицкого участкового лесничества Марёвского лесничества и кварталами 135, 134 Великозаходского участкового лесничества Демянского лесничества, по южному берегу озера Рыснево;

от точки 1387 - в юго-западном направлении между кварталами 32, 44 Молвотицкого участкового лесничества Марёвского лесничества и кварталом 150 Великозаходского участкового лесничества Демянского лесничества;

от точки 1388 - в западном направлении между кварталами 5, 4, 3, 2 Марёвского участкового лесничества Марёвского лесничества и кварталами 150, 149, 148, 147 Великозаходского участкового лесничества Демянского

лесничества до точки 1389 (узловой 68) стыка границ Старорусского, Демянского и Марёвского муниципальных районов Новгородской области;

от точки 1389 (узловой 68) - в северном направлении между кварталами 208, 196, 184, 171, 161, 148, 137, 125, 113 Шубинского участкового лесничества Старорусского лесничества, кварталами 201, 188, 175, 162, 151 Залучского участкового лесничества Старорусского лесничества и кварталами 147, 130, 120, 107, 91, 88, 80, 69, 57, 48, 43, 38, 33, 27, 21, 15, 10, 6, 4, 3, 2, 1, 156 Великозаходского участкового лесничества Демянского лесничества;

от точки 1398 - в восточном направлении между кварталом 141 Залучского участкового лесничества Старорусского лесничества и кварталом 27 Великозаходского участкового лесничества Демянского лесничества;

от точки 1399 - в северном направлении между кварталами 141, 123, 104, 80, 73, 68, 58 Залучского участкового лесничества Старорусского лесничества и кварталами 21, 15, 10, 6, 4, 3, 2, 1 Великозаходского участкового лесничества Демянского лесничества;

от точки 1404 - в западном направлении между кварталом 58 Залучского участкового лесничества Старорусского лесничества и кварталом 156 Великозаходского участкового лесничества Демянского лесничества;

от точки 1405 - в северо-западном направлении между кварталом 221 Залучского участкового лесничества Старорусского лесничества и кварталом 156 Великозаходского участкового лесничества Демянского лесничества;

от точки 1406 - в северо-восточном направлении между кварталами 221, 220 Залучского участкового лесничества Старорусского лесничества и кварталом 156 Великозаходского участкового лесничества Демянского лесничества;

от точки 1409 - в северном направлении между кварталом 220 Залучского участкового лесничества Старорусского лесничества и кварталом 156 Великозаходского участкового лесничества Демянского лесничества;

от точки 1411 - в северном направлении по руслу реки Пола до русла ручья Дубенка;

от точки 1420 - в восточном направлении по руслу ручья Дубенка до точки 1497 (узловой 67) стыка границ Парфинского, Старорусского и Демянского муниципальных районов Новгородской области;

от точки 1497 (узловой 67) - по руслу реки Регань, между кварталами 256, 178 Кузьминского участкового лесничества Парфинского лесничества и кварталами 152, 153, 154 Великозаходского участкового лесничества Демянского лесничества;

от точки 1565 - в юго-восточном направлении между кварталами 178, 179 Кузьминского участкового лесничества Парфинского лесничества и кварталами 163, 164 Великозаходского участкового лесничества Демянского лесничества;

от точки 1566 - в северном направлении между кварталами 179, 256, 255, 175, 157 Кузьминского участкового лесничества Парфинского лесничества и кварталами 164, 165, 160, 158 Великозаходского участкового лесничества Демянского лесничества, кварталами 174, 240 Кневицкого участкового лесничества Демянского лесничества;

от точки 1591 - в юго-восточном направлении между кварталами 158, 165, 166, 171, 172 Кузьминского участкового лесничества Парфинского лесничества и кварталами 240, 239, 241, 169, 170, 171, 172 Кневицкого участкового лесничества Демянского лесничества;

от точки 1613 - в северном направлении между кварталами 173, 170 Кузьминского участкового лесничества Парфинского лесничества и кварталами 243, 165 Кневицкого участкового лесничества Демянского лесничества;

от точки 1640 - в северо-западном направлении между кварталами 164, 155, 145, 133, 124, 111, 98, 84, 70, 23 Кузьминского участкового лесничества Парфинского лесничества и кварталами 159, 156, 152, 148, 142, 137, 132, 127, 121 Кневицкого участкового лесничества Демянского лесничества;

от точки 1646 - в северо-восточном направлении между кварталом 23 Кузьминского участкового лесничества Парфинского лесничества и кварталом 121 Кневицкого участкового лесничества Демянского лесничества;

от точки 1647 - в северном направлении между кварталами 235, 233 Кневицкого участкового лесничества Демянского лесничества и кварталом 23 Кузьминского участкового лесничества Парфинского лесничества;

от точки 1652 - в северо-западном направлении между кварталами 112, 111 Кневицкого участкового лесничества Демянского лесничества и кварталом 23 Кузьминского участкового лесничества Парфинского лесничества;

от точки 1658 до точки 1 (узловой 64) стыка границ Крестецкого, Демянского и Парфинского муниципальных районов Новгородской области - в северном направлении между кварталами 106, 95, 94, 210, 53, 47, 40, 37, 38, 23, 1 Кневицкого участкового лесничества Демянского лесничества и кварталами 165, 164, 159, 163, 158, 157, 156, 155, 68 Полавского участкового лесничества Парфинского лесничества.

Карта (схема) границ  
муниципального образования Демянского муниципального района  
Новгородской области



Условные обозначения:

- граница муниципального образования  
• 1 - характерная точка границы муниципального образования и ее номер »;

5) в приложении к областному закону «О наделении сельских районов и города Великий Новгород статусом муниципальных районов и городского округа Новгородской области и утверждении границ их территорий» подраздел «Описание административно-территориальной границы Крестецкого района Новгородской области» изложить в следующей редакции:

«Описание границ  
муниципального образования Крестецкого муниципального района  
Новгородской области

Граница муниципального образования Крестецкого муниципального района Новгородской области проходит:

от точки 1 (узловой 55) - в восточном направлении между кварталами 224, 225, 226, 227, 228, 229, 230, 231 Парневского участкового лесничества Маловишерского лесничества и кварталами 1, 2, 3, 4, 5, 6, 7, 8, 9 Устьволмского участкового лесничества Крестецкого лесничества;

от точки 10 - в юго-восточном направлении между кварталами 55, 433, 56 Дворищенского участкового лесничества Маловишерского лесничества и кварталами 9, 18, 31 Устьволмского участкового лесничества Крестецкого лесничества;

от точки 13 - в северо-восточном направлении между кварталами 56, 57 Дворищенского участкового лесничества Маловишерского лесничества, по руслу реки Сиверка и по руслу реки Холова, кварталами 31, 201 Устьволмского участкового лесничества Крестецкого лесничества;

от точки 181 - в северном направлении между кварталом 57 Дворищенского участкового лесничества Маловишерского лесничества и кварталами 202, 19 Устьволмского участкового лесничества Крестецкого лесничества;

от точки 183 - в восточном направлении между кварталами 58, 59, 60 Дворищенского участкового лесничества Маловишерского лесничества и кварталами 19, 20, 21, 22 Устьволмского участкового лесничества Крестецкого лесничества;

от точки 195 - в южном направлении между кварталами 60, 63 Дворищенского участкового лесничества Маловишерского лесничества и кварталами 22, 34 Устьволмского участкового лесничества Крестецкого лесничества;

от точки 208 - в северо-восточном направлении между кварталом 63 Дворищенского участкового лесничества Маловишерского лесничества и кварталом 204 Устьволмского участкового лесничества Крестецкого лесничества;

от точки 220 - в юго-восточном направлении по левому берегу реки Мста на протяжении 7,5 км;

от точки 265 - в северо-восточном направлении пересекает реку Мста и проходит между землями Дворищенского сельского поселения, кварталами

236, 234 Дворищенского участкового лесничества Маловишерского лесничества, землями Администрации Бургинского сельского поселения, кварталом 232 Дворищенского участкового лесничества Маловишерского лесничества и кварталами 218, 214, 89, 210, 73, 219 Устьяволмского участкового лесничества Крестецкого лесничества;

от точки 297 - в восточном и юго-восточном направлениях по руслу реки Мста и между кварталами 157, 160, 161, 162, 166, 167, 168 Бургинского участкового лесничества Маловишерского лесничества и кварталами 219, 73, 74, 75 Устьяволмского участкового лесничества Крестецкого лесничества, по руслу реки Веребушка, кварталами 92, 109 Устьяволмского участкового лесничества Крестецкого лесничества до точки 327 (узловой 56) на стыке границ Крестецкого, Маловишерского и Окуловского муниципальных районов Новгородской области;

от точки 327 (узловой 56) - в южном направлении между кварталами 109, 124 Устьяволмского участкового лесничества Крестецкого лесничества и кварталами 157, 164 Торбинского участкового лесничества Окуловского лесничества до пересечения с руслом реки Волма;

от точки 330 - в восточном направлении между кварталами 1, 2, 3, 7, 49, 50, 10, 11, 48, 61 Жаровского участкового лесничества Крестецкого лесничества, кварталами 16, 17, 18, 14, 15 Ручьевского участкового лесничества Крестецкого лесничества и кварталами 164, 165, 159, 257, 258, 259, 255, 260 Торбинского участкового лесничества Окуловского лесничества, кварталами 254, 255, 248, 249, 234, 235, 260, 256, 257 Боровёнковского участкового лесничества Окуловского лесничества;

от точки 1153 - в юго-восточном направлении между кварталами 15, 12, 22, 13, 24 Ручьевского участкового лесничества Крестецкого лесничества и кварталами 260, 256, 257 Боровёнковского участкового лесничества Окуловского лесничества, кварталами 224, 227 Теребуновского участкового лесничества Окуловского лесничества;

от точки 1176 - в юго-западном и юго-восточном направлениях между кварталами 24, 25, 26, 28, 49, 50, 62, 63, 38, 42, 53 Ручьевского участкового лесничества Крестецкого лесничества и кварталами 227, 226, 148, 147, 18, 16, 17, 155, 27, 34, 43 Теребуновского участкового лесничества Окуловского лесничества;

от точки 1327 - в юго-западном направлении между кварталами 53, 52 Ручьевского участкового лесничества Крестецкого лесничества и кварталами 34, 43, 42, 41 Теребуновского участкового лесничества Окуловского лесничества;

от точки 1331 - в северо-восточном и восточном направлениях между кварталами 65, 72, 66, 67, 68 Ручьевского участкового лесничества Крестецкого лесничества и кварталами 41, 42, 43, 44 Теребуновского участкового лесничества Окуловского лесничества;



от точки 1351 - в юго-восточном направлении между кварталами 68, 74, 85, 86 Ручьевского участкового лесничества Крестецкого лесничества, кварталами 95, 101, 102, 103, 2, 5, 11, 16, 18 Локотского участкового лесничества Крестецкого лесничества и кварталами 46, 47, 102, 103, 104, 105, 118, 120 Теребуновского участкового лесничества Окуловского лесничества;

от точки 1454 - в северо-восточном направлении между кварталами 18, 21, 22, 23, 24, 25, 6, 3, 6, 27, 28, 29, 30 Локотского участкового лесничества Крестецкого лесничества и кварталами 120, 121, 221, 122, 119, 123, 124, 125, 126, 215, 137, 138, 139 Теребуновского участкового лесничества Окуловского лесничества;

от точки 1569 - в южном направлении между кварталами 30, 31, 106, 51, 52, 53, 54, 60, 26, 91 Локотского участкового лесничества Крестецкого лесничества и кварталами 139, 144, 146, 145 Теребуновского участкового лесничества Окуловского лесничества, кварталами 1, 21, 44, 45, 57, 58 Новотроицкого участкового лесничества Национального парка «Валдайский» до поворотной точки 1764 (узловой 62) стыка границ Крестецкого, Окуловского и Валдайского муниципальных районов Новгородской области;

от точки 1764 (узловой 62) - в юго-западном направлении между кварталами 91, 56, 57 Локотского участкового лесничества Крестецкого лесничества и кварталами 2, 11 Новотроицкого участкового лесничества Национального парка «Валдайский»;

от точки 1773 - в западном направлении между кварталами 57, 92, 88, 58, 94, 93 Локотского участкового лесничества Крестецкого лесничества и кварталами 12, 11, 10, 9, 8, 7 Яжелбицкого участкового лесничества Валдайского лесничества;

от точки 1907 - в северо-западном направлении между кварталами 93, 85, 42, 80 Локотского участкового лесничества Крестецкого лесничества и кварталами 7, 6, 3, 1 Яжелбицкого участкового лесничества Валдайского лесничества;

от точки 1923 - в юго-западном направлении между кварталом 79 Локотского участкового лесничества Крестецкого лесничества, кварталами 80, 55, 54, 118, 68, 67, 133 Новорахинского участкового лесничества Крестецкого лесничества, по границе сельскохозяйственных угодий (сенокоса) бывшего ТОО «Новорахинское» Крестецкого муниципального района Новгородской области, по руслу реки Черная, кварталом 143 Новорахинского участкового лесничества Крестецкого лесничества и кварталами 1, 2, 4, 14, 15, 22 Яжелбицкого участкового лесничества Валдайского лесничества;

от точки 2027 - в юго-восточном направлении между кварталами 143, 25, 82, 150 Новорахинского участкового лесничества Крестецкого лесничества и кварталами 22, 29 Яжелбицкого участкового лесничества Валдайского лесничества;

от точки 2144 - в западном направлении между кварталами 150, 81, 19, 149 Новорахинского участкового лесничества Крестецкого лесничества и кварталами 39, 112, 113 Яжелбицкого участкового лесничества Валдайского лесничества;

от точки 2214 - в южном направлении между кварталами 18, 155, 154, 153, 110 Новорахинского участкового лесничества Крестецкого лесничества и кварталами 113, 115, 114, 118, 122 Яжелбицкого участкового лесничества Валдайского лесничества;

от точки 2260 - в юго-западном направлении между кварталами 110, 111, 172, 176 Новорахинского участкового лесничества Крестецкого лесничества и кварталами 122, 123, 129 Яжелбицкого участкового лесничества Валдайского лесничества;

от точки 2265 - в южном и северо-западном направлениях между кварталом 183 Новорахинского участкового лесничества Крестецкого лесничества и кварталами 129, 137 Яжелбицкого участкового лесничества Валдайского лесничества, границей сельскохозяйственных угодий (пашни) бывшего совхоза «Красная Звезда» Валдайского муниципального района Новгородской области (частично по руслу реки Полометь);

от точки 2310 - в юго-западном направлении между кварталом 186 Новорахинского участкового лесничества Крестецкого лесничества и границей сельскохозяйственных угодий (сенокоса) бывшего совхоза «Красная Звезда» Валдайского муниципального района Новгородской области, кварталом 305 Яжелбицкого участкового лесничества Валдайского лесничества;

от точки 2314 - в северо-западном направлении между кварталами 186, 185 Новорахинского участкового лесничества Крестецкого лесничества, границей сельскохозяйственных угодий (пастбища и пашни) бывшего СПК «Озерки» Крестецкого муниципального района Новгородской области и границей сельскохозяйственных угодий (пашни) бывшего совхоза «Красная Звезда» Валдайского муниципального района Новгородской области, кварталами 305, 304, 302, 301 Яжелбицкого участкового лесничества Валдайского лесничества;

от точки 2336 - в юго-западном направлении между границей сельскохозяйственных угодий (сенокоса и пашни) бывшего СПК «Озерки» Крестецкого муниципального района Новгородской области, кварталом 192 Новорахинского участкового лесничества Крестецкого лесничества, границей сельскохозяйственных угодий (сенокоса) СПК «Озерки» Крестецкого муниципального района Новгородской области и кварталом 301 Яжелбицкого участкового лесничества Валдайского лесничества, границей сельскохозяйственных угодий (пашни) бывшего совхоза «Красная Звезда» Валдайского муниципального района Новгородской области, границей сельскохозяйственных угодий (пастбища, сенокоса и пашни) бывшего АО «Любница» Валдайского муниципального района Новгородской области;

от точки 2392 - в западном направлении между границей сельскохозяйственных угодий (пастбища, сенокоса) бывшего СПК «Озерки» Крестецкого муниципального района Новгородской области и кварталами 170, 168, 167 Яжелбицкого участкового лесничества Валдайского лесничества, границей сельскохозяйственных угодий (пастбища, сенокоса и пашни) АО «Любница» Валдайского муниципального района Новгородской области;

от точки 2398 - в южном направлении между границей сельскохозяйственных угодий (пашни) бывшего СПК «Озерки» Крестецкого муниципального района Новгородской области и границей сельскохозяйственных угодий (сенокоса и пашни) АО «Любница» Валдайского муниципального района Новгородской области;

от точки 2400 - в северо-западном направлении между кварталом 188 Новорахинского участкового лесничества Крестецкого лесничества, границей сельскохозяйственных угодий (пастбища) бывшего СПК «Озерки» Крестецкого муниципального района Новгородской области, кварталами 365, 360, 352, 336 Островского участкового лесничества Крестецкого лесничества и границей сельскохозяйственных угодий (сенокоса) бывшего АО «Любница» Валдайского муниципального района Новгородской области, кварталами 162, 161, 156, 155, 154 Яжелбицкого участкового лесничества Валдайского лесничества;

от точки 2416 - в юго-западном направлении между кварталами 335, 351, 350, 349 Островского участкового лесничества Крестецкого лесничества и кварталами 154, 157 Яжелбицкого участкового лесничества Валдайского лесничества до точки 2424 (узловой 63) на стыке границ Валдайского, Крестецкого и Демянского муниципальных районов Новгородской области;

от точки 2424 (узловой 63) - в северо-западном направлении между кварталами 348, 347, 346, 345, 239, 328 Островского участкового лесничества Крестецкого лесничества и кварталами 8, 7, 6, 5, 4 Лычковского участкового лесничества Демянского лесничества;

от точки 2436 - в юго-западном направлении между кварталами 328, 344, 359, 369, 372 Островского участкового лесничества Крестецкого лесничества и кварталами 4, 3, 9, 17, 25, 34 Лычковского участкового лесничества Демянского лесничества;

от точки 2449 - в северо-западном направлении между кварталами 372, 370 Островского участкового лесничества Крестецкого лесничества и кварталами 41, 24 Лычковского участкового лесничества Демянского лесничества;

от точки 2452 - в северном и северо-восточном направлениях между кварталами 370, 367, 357 Островского участкового лесничества Крестецкого лесничества и кварталами 16, 2 Лычковского участкового лесничества Демянского лесничества;

от точки 2457 - в северо-западном направлении между кварталами 357, 341, 324, 295, 265 Островского участкового лесничества Крестецкого лесничества и кварталом 2 Лычковского участкового лесничества Демянского лесничества, кварталом 10 Кневицкого участкового лесничества Демянского лесничества;

от точки 2477 - в северо-западном направлении между кварталами 424, 430, 340 Островского участкового лесничества Крестецкого лесничества и кварталом 10 Кневицкого участкового лесничества Демянского лесничества;

от точки 2479 - в юго-восточном направлении между кварталом 340 Островского участкового лесничества Крестецкого лесничества и кварталом 10 Кневицкого участкового лесничества Демянского лесничества;

от точки 2480 - в юго-западном направлении между кварталами 340, 339, 436 Островского участкового лесничества Крестецкого лесничества и кварталами 9, 8, 7 Кневицкого участкового лесничества Демянского лесничества;

от точки 2483 - в северо-западном направлении между кварталами 436, 182 Островского участкового лесничества Крестецкого лесничества и кварталами 6, 4 Кневицкого участкового лесничества Демянского лесничества;

от точки 2486 - в юго-западном направлении между кварталами 427, 435, 434 Островского участкового лесничества Крестецкого лесничества и кварталами 3, 2 Кневицкого участкового лесничества Демянского лесничества;

от точки 2491 - в северном направлении между кварталом 434 Островского участкового лесничества Крестецкого лесничества и кварталом 2 Кневицкого участкового лесничества Демянского лесничества;

от точки 2493 - в юго-западном направлении между кварталами 180, 179 Островского участкового лесничества Крестецкого лесничества и кварталами 2, 1 Кневицкого участкового лесничества Демянского лесничества до точки 2495 (узловой 64) на стыке границ Крестецкого, Демянского и Парфинского муниципальных районов Новгородской области;

от точки 2495 (узловой 64) - в северо-западном направлении между кварталами 179, 175, 171, 164, 157, 151, 139, 130, 117, 102, 89 Островского участкового лесничества Крестецкого лесничества и кварталами 46, 33, 6, 154, 148, 141, 135, 128 Полавского участкового лесничества Парфинского лесничества;

от точки 2505 - в юго-западном направлении между кварталами 206, 489 Зайцевского участкового лесничества Крестецкого лесничества и кварталами 128, 127 Полавского участкового лесничества Парфинского лесничества;

от точки 2509 - в западном направлении между кварталами 489, 205, 200, 204, 203, 496, 495 Зайцевского участкового лесничества Крестецкого лесничества и кварталами 127, 126 Полавского участкового лесничества Парфинского лесничества, по границе земель запаса, кварталами 11, 10, 12 Лажинского участкового лесничества Парфинского лесничества по границе земель запаса, по административно-территориальной границе Парфинского муниципального района Новгородской области;

от точки 2524 - в южном направлении между кварталами 495, 498 Зайцевского участкового лесничества Крестецкого лесничества и земельными участками из состава земель запаса, находящимися в государственной или муниципальной собственности, по административно-территориальной

границе Парфинского муниципального района Новгородской области, кварталом 9 Лажинского участкового лесничества Парфинского лесничества;

от точки 2531 - в западном направлении между кварталами 498, 497, 492 Зайцевского участкового лесничества Крестецкого лесничества и кварталами 9, 8, 7, 6 Лажинского участкового лесничества Парфинского лесничества;

от точки 2543 - в северном направлении между кварталом 492 Зайцевского участкового лесничества Крестецкого лесничества и кварталом 6 Лажинского участкового лесничества Парфинского лесничества;

от точки 2547 - в западном направлении между границей сельскохозяйственных угодий (пашни) бывшего СПК «Россия» Крестецкого муниципального района Новгородской области, кварталом 490 Зайцевского участкового лесничества Крестецкого лесничества и земельными участками из состава земель государственного земельного запаса, находящимися в государственной или муниципальной собственности, по административно-территориальной границе Парфинского муниципального района Новгородской области, кварталом 5 Лажинского участкового лесничества Парфинского лесничества;

от точки 2561 - в юго-западном направлении между кварталом 516 Зайцевского участкового лесничества Крестецкого лесничества и кварталом 5 Лажинского участкового лесничества Парфинского лесничества;

от точки 2565 - в северо-западном направлении между кварталами 516, 515, 512 Зайцевского участкового лесничества Крестецкого лесничества и кварталами 5, 4, 2, 1 Лажинского участкового лесничества Парфинского лесничества;

от точки 2580 - в юго-западном и западном направлениях между кварталами 306, 305 Зайцевского участкового лесничества Крестецкого лесничества и кварталом 1 Лажинского участкового лесничества Парфинского лесничества, земельными участками из состава земель государственного земельного запаса, находящимися в государственной или муниципальной собственности, по административно-территориальной границе Парфинского муниципального района Новгородской области;

от точки 2590 - в северном направлении по восточному берегу озера Ильмень;

от точки 2637 - в северном направлении по акватории озера Ильмень;

от точки 2639 (узловой 74) на стыке границ Крестецкого, Парфинского и Новгородского муниципальных районов Новгородской области - в северо-восточном направлении по восточному берегу озера Ильмень, пересекая русло реки Веркасенка с южного берега на северный берег, по северному берегу русла реки Веркасенка, между границей сельскохозяйственных угодий (сенокоса) бывшего СПК «Россия» Крестецкого муниципального района Новгородской области, кварталами 289, 278 Зайцевского участкового лесничества Крестецкого лесничества и границей сельскохозяйственных угодий (сенокоса) бывшего СПК «Содружество»

Новгородского муниципального района Новгородской области, кварталами 203, 127 Пролетарского участкового лесничества Новгородского лесничества;

от точки 2903 - в восточном и юго-восточном направлениях между кварталами 278, 279, 280 Зайцевского участкового лесничества Крестецкого лесничества и кварталами 127, 204, 205 Пролетарского участкового лесничества Новгородского лесничества;

от точки 2909 - в северо-западном направлении между кварталами 270, 269, 258 Зайцевского участкового лесничества Крестецкого лесничества и кварталами 205, 204, 201 Пролетарского участкового лесничества Новгородского лесничества;

от точки 2916 - в восточном направлении между кварталами 258, 259, 260 Зайцевского участкового лесничества Крестецкого лесничества и кварталами 201, 202 Пролетарского участкового лесничества Новгородского лесничества;

от точки 2922 - в северном направлении между кварталом 503 Зайцевского участкового лесничества Крестецкого лесничества и кварталами 202, 199 Пролетарского участкового лесничества Новгородского лесничества;

от точки 2925 - в западном и северо-западном направлениях между кварталом 499 Зайцевского участкового лесничества Крестецкого лесничества и кварталами 199, 198 Пролетарского участкового лесничества Новгородского лесничества;

от точки 2930 - в северо-восточном направлении между кварталами 499, 500 Зайцевского участкового лесничества Крестецкого лесничества и кварталами 196, 197, 195 Пролетарского участкового лесничества Новгородского лесничества;

от точки 3294 - в северном направлении между кварталами 500, 231 Зайцевского участкового лесничества Крестецкого лесничества и кварталами 195, 191 Пролетарского участкового лесничества Новгородского лесничества;

от точки 3301 - в восточном направлении между кварталами 231, 232, 233 Зайцевского участкового лесничества Крестецкого лесничества и кварталами 192, 193 Пролетарского участкового лесничества Новгородского лесничества;

от точки 3310 - в северном и северо-западном направлениях между кварталами 225, 222, 218 Зайцевского участкового лесничества Крестецкого лесничества и кварталами 193, 190, 186 Пролетарского участкового лесничества Новгородского лесничества;

от точки 3315 - в северо-восточном направлении между кварталами 218, 215 Зайцевского участкового лесничества Крестецкого лесничества и кварталами 186, 183 Пролетарского участкового лесничества Новгородского лесничества;

от точки 3317 - в восточном направлении между кварталами 215, 216 Зайцевского участкового лесничества Крестецкого лесничества и кварталами 183, 182 Пролетарского участкового лесничества Новгородского лесничества;

от точки 3330 - в северо-западном и северном направлениях между кварталами 216, 213, 209, 210, 207 Зайцевского участкового лесничества Крестецкого лесничества и кварталами 182, 105, 178, 177 Пролетарского участкового лесничества Новгородского лесничества;

от точки 3342 - в восточном направлении между кварталами 207, 208 Зайцевского участкового лесничества Крестецкого лесничества и кварталами 90, 91 Пролетарского участкового лесничества Новгородского лесничества;

от точки 3344 - в северном и северо-западном направлениях между кварталами 105, 431, 98, 426, 76, 67 Зайцевского участкового лесничества Крестецкого лесничества и кварталами 91, 79, 156, 68, 59, 49, 150 Пролетарского участкового лесничества Новгородского лесничества;

от точки 3360 - в юго-восточном и северо-западном направлениях между кварталами 67, 68, 62 Зайцевского участкового лесничества Крестецкого лесничества и кварталами 150, 148 Пролетарского участкового лесничества Новгородского лесничества;

от точки 3369 - в северо-восточном направлении между кварталами 62, 63, 416, 407 Зайцевского участкового лесничества Крестецкого лесничества и кварталами 148, 147 Пролетарского участкового лесничества Новгородского лесничества;

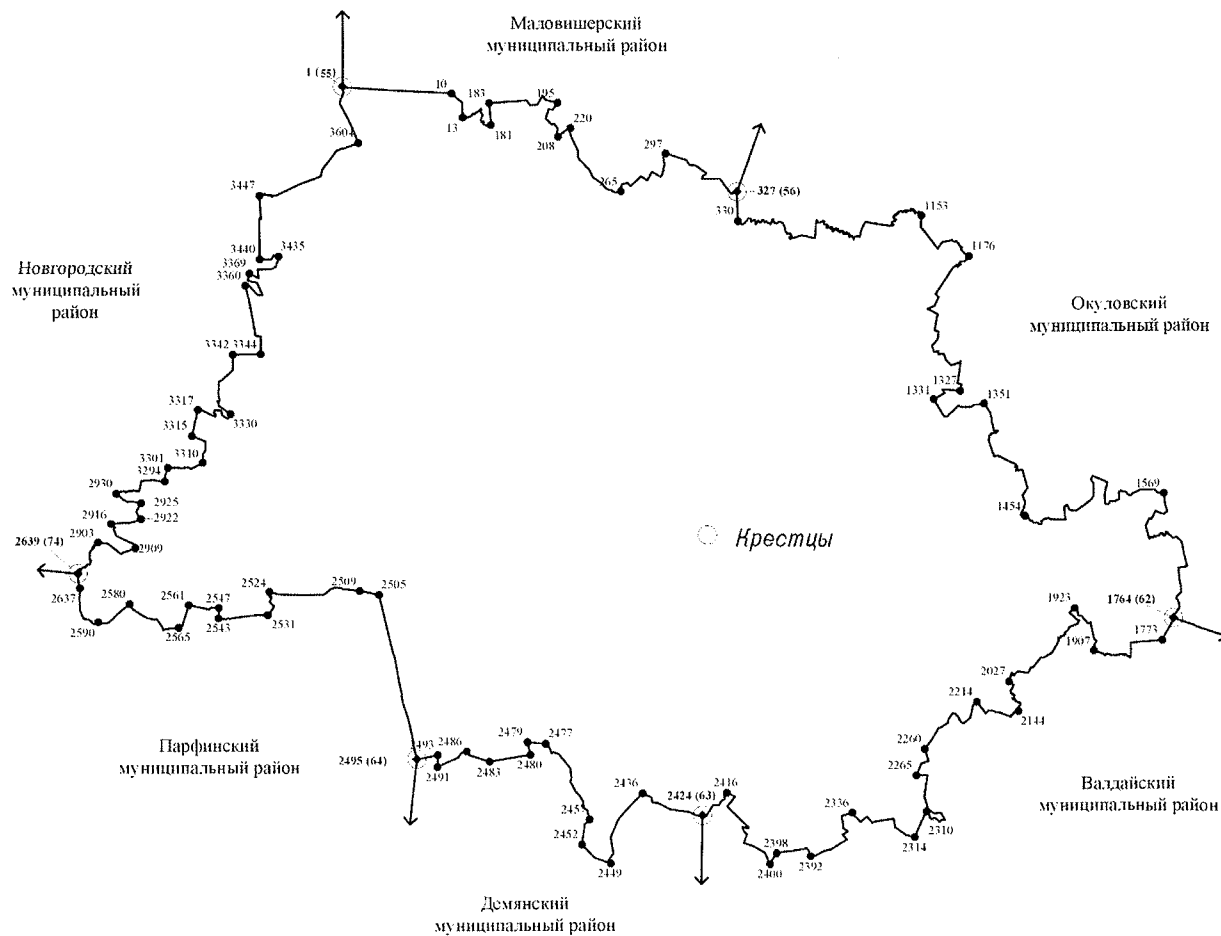
от точки 3435 - в западном и юго-западном направлениях между кварталами 57, 56 Зайцевского участкового лесничества Крестецкого лесничества и кварталом 147 Пролетарского участкового лесничества Новгородского лесничества;

от точки 3440 - в северном направлении между кварталами 56, 48, 37, 25, 15 Зайцевского участкового лесничества Крестецкого лесничества и кварталами 26, 15, 8, 4, 1 Пролетарского участкового лесничества Новгородского лесничества;

от точки 3447 - в северо-восточном направлении между кварталами 15, 16, 17, 10, 11, 6, 3, 1, 2 Зайцевского участкового лесничества Крестецкого лесничества и кварталами 150, 151, 152, 153, 154, 141, 126, 111 Мстинского участкового лесничества Новгородского лесничества;

от точки 3604 до точки 1 (узловой 55) - в северо-западном и северо-восточном направлениях между кварталами 35, 23, 10, 1 Устьволомского участкового лесничества Крестецкого лесничества и кварталами 111, 86, 70 Мстинского участкового лесничества Новгородского лесничества.

Карта (схема) границ  
муниципального образования Крестецкого муниципального района  
Новгородской области



Условные обозначения:

- - граница муниципального образования
- 1 - характерная точка границы муниципального образования и ее номер



б) в приложении к областному закону «О наделении сельских районов и города Великий Новгород статусом муниципальных районов и городского округа Новгородской области и утверждении границ их территорий» подраздел «Описание административно-территориальной границы Любытинского района Новгородской области» изложить в следующей редакции:

«Описание границ  
муниципального образования Любытинского муниципального района  
Новгородской области

Граница муниципального образования Любытинского муниципального района Новгородской области проходит:

от точки 1 (узловой 11) стыка границ Любытинского, Хвойнинского муниципальных районов Новгородской области и Бокситогорского муниципального района Ленинградской области - в юго-восточном направлении между кварталами 100, 123, 138 Звонецкого участкового лесничества Любытинского лесничества и кварталами 1, 6, 13, 20 Анциферовского участкового лесничества Хвойнинского лесничества;

от точки 6 - в юго-западном направлении между кварталами 20, 27 Анциферовского участкового лесничества Хвойнинского лесничества и кварталом 138 Звонецкого участкового лесничества Любытинского лесничества;

от точки 8 - в западном направлении между кварталами 27, 26 Анциферовского участкового лесничества Хвойнинского лесничества и кварталом 138 Звонецкого участкового лесничества Любытинского лесничества;

от точки 9 - в северном направлении между кварталами 19, 12, 5 Анциферовского участкового лесничества Хвойнинского лесничества и кварталами 138, 123, 100 Звонецкого участкового лесничества Любытинского лесничества;

от точки 16 - в юго-западном направлении между кварталами 5, 4, 10 Анциферовского участкового лесничества Хвойнинского лесничества и кварталами 100, 96, 99 Звонецкого участкового лесничества Любытинского лесничества, кварталами 32, 44 Звонецкого участкового лесничества Любытинского лесничества;

от точки 25 - в юго-восточном направлении между кварталами 10, 17, 24 Анциферовского участкового лесничества Хвойнинского лесничества и кварталами 32, 44, 152 Звонецкого участкового лесничества Любытинского лесничества;

от точки 29 - в южном направлении между кварталами 24, 32, 39, 48, 58, 80, 92 Анциферовского участкового лесничества Хвойнинского лесничества и кварталами 51, 53, 54, 55, 68, 98 Терebutенецкого участкового лесничества Любытинского лесничества;

от точки 37 - в юго-западном направлении между кварталами 92, 105, 104, 119, 138, 137, 136, 157, 172 Анциферовского участкового лесничества Хвойнинского лесничества и кварталами 98, 97, 112, 127, 170, 128, 129, 141, 142 Терebutенецкого участкового лесничества Любытинского лесничества (пересекая русло реки Омша, русло реки Рыбина);

от точки 70 - в западном направлении между кварталом 272 Анциферовского участкового лесничества Хвойнинского лесничества и кварталами 142, 140 Теребутенецкого участкового лесничества Любытинского лесничества;

от точки 74 - в южном направлении между кварталами 272, 271 Анциферовского участкового лесничества Хвойнинского лесничества и кварталами 139, 143 Теребутенецкого участкового лесничества Любытинского лесничества (пересекая железную дорогу Кабожа-Будогощь);

от точки 78 - в северо-восточном направлении между кварталом 271 Анциферовского участкового лесничества Хвойнинского лесничества и кварталом 143 Теребутенецкого участкового лесничества Любытинского лесничества;

от точки 80 - в юго-западном направлении между кварталами 271, 270, 269 Анциферовского участкового лесничества Хвойнинского лесничества и кварталами 143, 190, 153 Теребутенецкого участкового лесничества Любытинского лесничества;

от точки 91 - в юго-восточном направлении между кварталами 269, 274 Анциферовского участкового лесничества Хвойнинского лесничества и кварталами 153, 155 Теребутенецкого участкового лесничества Любытинского лесничества;

от точки 98 - в восточном направлении между кварталами 274, 275 Анциферовского участкового лесничества Хвойнинского лесничества и кварталом 149 Каменского участкового лесничества Любытинского лесничества;

от точки 103 - в юго-восточном направлении между кварталом 278 Анциферовского участкового лесничества Хвойнинского лесничества и кварталом 149 Каменского участкового лесничества Любытинского лесничества;

от точки 104 - в юго-западном направлении между кварталами 278, 279 Анциферовского участкового лесничества Хвойнинского лесничества и кварталом 149 Каменского участкового лесничества Любытинского лесничества;

от точки 106 - в южном направлении между кварталами 279, 283, 290, 300 Анциферовского участкового лесничества Хвойнинского лесничества и кварталами 149, 150, 153, 65 Каменского участкового лесничества Любытинского лесничества (пересекая акваторию озера Жбан);

от точки 126 - в юго-восточном направлении между кварталами 300, 301, 305, 253, 256, 257, 262, 263 Анциферовского участкового лесничества Хвойнинского лесничества и кварталами 65, 66, 67, 81, 161, 166, 170, 180 Каменского участкового лесничества Любытинского лесничества (пересекая акваторию озера Сормаль, акваторию озера Машковское);

от точки 208 - в юго-западном направлении по берегу озера Городно (включая острова), между кварталами 35, 47 Спасского участкового лесничества Хвойнинского лесничества и кварталом 186 Каменского участкового лесничества Любытинского лесничества;

от точки 950 - в южном направлении между кварталами 47, 71, 100, 128 Спасского участкового лесничества Хвойнинского лесничества и кварталами 186, 195, 184, 185 Каменского участкового лесничества Любытинского лесничества до точки 966 (узловой 59) стыка границ Любытинского, Боровичского, Хвойнинского муниципальных районов Новгородской области, расположенного в 3,4 км в северо-восточном направлении от деревни Завеченье Любытинского муниципального района Новгородской области и в 3,5 км в северо-западном направлении от деревни Сестренки Боровичского муниципального района Новгородской области;

от точки 966 (узловой 59) - в южном направлении между кварталами 85, 88, 90, 96, 10, 35, 45, 36, 38 Суворовского участкового лесничества Боровичского лесничества и кварталами 185, 211 Каменского участкового лесничества Любытинского лесничества, кварталами 19, 38, 47, 65, 81, 84, 104, 105 Зарубинского участкового лесничества Любытинского лесничества;

от точки 1123 - в западном направлении между кварталом 38 Суворовского участкового лесничества Боровичского лесничества, кварталами 11, 10, 6 Волокского участкового лесничества Боровичского лесничества и кварталами 105, 103, 102 Зарубинского участкового лесничества Любытинского лесничества;

от точки 1130 - в северном направлении между кварталами 6, 143 Волокского участкового лесничества Боровичского лесничества и кварталами 102, 82 Зарубинского участкового лесничества Любытинского лесничества;

от точки 1135 - в северо-западном направлении между кварталами 143, 141, 139, 138 Волокского участкового лесничества Боровичского лесничества и кварталом 221 Каменского участкового лесничества Любытинского лесничества, кварталом 62 Зарубинского участкового лесничества Любытинского лесничества, кварталами 220, 219 Каменского участкового лесничества Любытинского лесничества;

от точки 1139 - в юго-западном направлении между кварталами 138, 137, 140 Волокского участкового лесничества Боровичского лесничества и кварталами 219, 44, 61, 78, 77, 101 Зарубинского участкового лесничества Любытинского лесничества;

от точки 1154 - в юго-восточном направлении между кварталом 1 Волокского участкового лесничества Боровичского лесничества и кварталом 140 Зарубинского участкового лесничества Любытинского лесничества;

от точки 1155 - в южном направлении между кварталами 1, 15 Волокского участкового лесничества Боровичского лесничества и кварталом 140 Зарубинского участкового лесничества Любытинского лесничества;

от точки 1160 - в юго-западном направлении между кварталами 15, 14 Волокского участкового лесничества Боровичского лесничества и кварталом 140 Зарубинского участкового лесничества Любытинского лесничества;

от точки 1164 - в южном направлении между кварталами 14, 17, 29 Волокского участкового лесничества Боровичского лесничества и кварталами 140, 114, 117, 145 Зарубинского участкового лесничества Любытинского лесничества;

от точки 1174 - в юго-восточном направлении между кварталами 29, 31, 153 Волокского участкового лесничества Боровичского лесничества и кварталом 145 Зарубинского участкового лесничества Любытинского лесничества;

от точки 1180 - в юго-западном направлении между кварталами 153, 59, 58, 158, 157, Волокского участкового лесничества Боровичского лесничества и кварталами 145, 120, 119 Зарубинского участкового лесничества Любытинского лесничества (пересекая автомобильную дорогу Любытино-Боровичи);

от точки 1238 - в юго-западном направлении между земельными участками из состава земель запаса, кварталами 157, 76, 78, 77, 81 Волокского участкового лесничества Боровичского лесничества и кварталами 95, 101, 100 Комаровского участкового лесничества Любытинского лесничества;

от точки 1244 - в северо-западном направлении между кварталами 81, 80 Волокского участкового лесничества Боровичского лесничества и кварталами 100, 99 Комаровского участкового лесничества Любытинского лесничества;

от точки 1245 - в южном направлении между кварталами 80, 84, 89 Волокского участкового лесничества Боровичского лесничества и кварталами 105, 108 Комаровского участкового лесничества Любытинского лесничества;

от точки 1247 - в юго-западном направлении между кварталами 209, 208, 207 Волокского участкового лесничества Боровичского лесничества и кварталами 108, 107, 106 Комаровского участкового лесничества Любытинского лесничества до точки 1257 (узловой 58) стыка границ Любытинского, Окуловского, Боровичского муниципальных районов Новгородской области, расположенной в 2,5 км юго-восточнее станции Трубец Любытинского муниципального района Новгородской области и в 5,0 км северо-западнее железнодорожного переезда в поселок Топорок Окуловского муниципального района Новгородской области;

от точки 1257 (узловой 58) - в северо-западном направлении по руслу реки Мста между кварталами 15, 113 Кулотинского участкового лесничества Окуловского лесничества и кварталом 106 Комаровского участкового лесничества Любытинского лесничества;

от точки 1265 - в северо-восточном направлении между кварталом 113 Кулотинского участкового лесничества Окуловского лесничества и кварталом 106 Комаровского участкового лесничества Любытинского лесничества;

от точки 1267 - в северо-западном направлении между кварталом 113 Кулотинского участкового лесничества Окуловского лесничества и кварталами 106, 103 Комаровского участкового лесничества Любытинского лесничества;

от точки 1272 - в юго-западном направлении между кварталом 113 Кулотинского участкового лесничества Окуловского лесничества и кварталами 96, 116 Комаровского участкового лесничества Любытинского лесничества;

от точки 1302 - в северо-западном направлении между кварталами 6, 3, 2, 1 Кулотинского участкового лесничества Окуловского лесничества, кварталами 49, 48, 45, 30, 29, 28, 22, 21 Каевского участкового лесничества Окуловского лесничества и кварталами 96, 116 Комаровского участкового лесничества Любытинского лесничества, по руслу реки Мста, кварталами 102, 117, 87, 117, 72, 62, 61, 49, 115, 48, 47, 46 Комаровского участкового лесничества Любытинского лесничества;

от точки 1354 - в западном направлении между кварталами 21, 20 Каевского участкового лесничества Окуловского лесничества и кварталами 29, 28 Комаровского участкового лесничества Любытинского лесничества;

от точки 1357 - в северо-западном направлении между кварталами 170, 162, 160, 147, 137 Каевского участкового лесничества Окуловского лесничества и кварталом 28 Комаровского участкового лесничества Любытинского лесничества, кварталами 164, 163 Тиховского участкового лесничества Любытинского лесничества;

от точки 1375 - в северо-восточном направлении по руслу реки Язовка между кварталами 137, 136, 129 Каевского участкового лесничества Окуловского лесничества и кварталами 163, 162 Тиховского участкового лесничества Любытинского лесничества;

от точки 1419 - в северо-западном направлении между кварталами 129, 116 Каевского участкового лесничества Окуловского лесничества и кварталом 110 Тиховского участкового лесничества Любытинского лесничества;

от точки 1595 - в западном направлении по руслу реки Ужинка между кварталами 116, 115, 114, 113, 112, 107 Каевского участкового лесничества Окуловского лесничества и кварталами 158, 107, 105 Тиховского участкового лесничества Любытинского лесничества;

от точки 1660 - в юго-западном направлении между кварталом 107 Каевского участкового лесничества Окуловского лесничества и кварталом 105 Тиховского участкового лесничества Любытинского лесничества;

от точки 1661 - в северо-западном направлении между кварталами 111, 110, 109 Каевского участкового лесничества Окуловского лесничества и кварталами 105, 157, 156, 104 Тиховского участкового лесничества Любытинского лесничества;

от точки 1665 - в юго-западном направлении между кварталами 109, 108 Каевского участкового лесничества Окуловского лесничества и кварталами 104, 155 Тиховского участкового лесничества Любытинского лесничества до точки 1672 (узловой 57) стыка границ Любытинского, Маловишерского, Окуловского муниципальных районов Новгородской области, в 6,4 км в юго-западном направлении от деревни Быково Ярцевского сельского поселения Любытинского муниципального района Новгородской области, в 3,6 км в восточном направлении от деревни Комель Гарьского

сельского поселения Маловишерского муниципального района Новгородской области;

от точки 1672 (узловой 57) - в северном направлении между кварталами 78, 77, 239 Веребьинского участкового лесничества Маловишерского лесничества и кварталами 155, 154 Тиховского участкового лесничества Любытинского лесничества, пересекает автомобильную дорогу Новгород-Малая Вишера-Любытино, между кварталами 231, 230, 224, 28, 217, 218, 9, 10, 1, 206 Веребьинского участкового лесничества Маловишерского лесничества и кварталами 146, 81, 80, 74, 64, 55, 46, 137 Тиховского участкового лесничества Любытинского лесничества, пересекает русло реки Мста, между кварталами 345, 302 Каширского участкового лесничества Маловишерского лесничества и кварталом 42 Тиховского участкового лесничества Любытинского лесничества, пересекает русло реки Мста, между кварталами 344, 258, 259, 246, 232, 217, 202, 187, 173, 150 Каширского участкового лесничества Маловишерского лесничества и кварталами 127, 126, 122, 118 Тиховского участкового лесничества Любытинского лесничества, кварталом 158 Кременичского участкового лесничества Любытинского лесничества;

от точки 1805 - в западном направлении между кварталами 150, 321, 149, 148 Каширского участкового лесничества Маловишерского лесничества и кварталами 156, 155, 154, 153, 152 Кременичского участкового лесничества Любытинского лесничества;

от точки 1809 - в северном направлении между кварталами 135, 122, 108, 99 Каширского участкового лесничества Маловишерского лесничества и кварталами 152, 144, 135, 126 Кременичского участкового лесничества Любытинского лесничества;

от точки 1812 - в западном направлении между кварталами 99, 98, 97, 96, 95, 94, 93, 92, 91, 90, 83 Каширского участкового лесничества Маловишерского лесничества и кварталами 163, 162, 161, 160, 159, 153, 152, 151 Радостинского участкового лесничества Любытинского лесничества;

от точки 1820 - в северном направлении между кварталами 83, 73, 63, 54, 43, 33 Каширского участкового лесничества Маловишерского лесничества и кварталами 151, 143, 136, 127, 115 Радостинского участкового лесничества Любытинского лесничества;

от точки 1825 - в западном направлении между кварталами 33, 32 Каширского участкового лесничества Маловишерского лесничества и кварталами 103, 102 Радостинского участкового лесничества Любытинского лесничества;

от точки 1826 - в северном направлении между кварталами 43, 38, 35, 28, 26, 19, 14, 8, 2 Пустовишерского участкового лесничества Маловишерского лесничества и кварталами 102, 101, 87, 77, 40, 18 Радостинского участкового лесничества Любытинского лесничества до точки 1833 (узловой 8) стыка границ Любытинского, Маловишерского муниципальных районов

Новгородской области и Киришского муниципального района Ленинградской области;

от точки 1833 (узловой 8) - в северном направлении по административно-территориальной границе Ленинградской области и кварталов 18, 6, 4, 1 Радостинского участкового лесничества Любытинского лесничества (пересекая автомобильную дорогу Неболчи-Будогощь);

от точки 1859 - в восточном направлении по административно-территориальной границе Ленинградской области и кварталов 2, 3 Радостинского участкового лесничества Любытинского лесничества;

от точки 1867 - в северном направлении по административно-территориальной границе Ленинградской области и квартала 3 Радостинского участкового лесничества Любытинского лесничества, кварталов 163, 142, 116, 95, 258, 256, 253, 244 Талецкого участкового лесничества Любытинского лесничества (пересекая железную дорогу Кабожа-Будогощь);

от точки 1918 - в западном направлении по руслу реки Уродыня (по административно-территориальной границе Ленинградской области и кварталов 244, 235 Петровского участкового лесничества Любытинского лесничества);

от точки 1999 - в северо-западном направлении по административно-территориальной границе Ленинградской области и квартала 235 Талецкого участкового лесничества Любытинского лесничества;

от точки 2003 - в северо-восточном направлении по административно-территориальной границе Ленинградской области и квартала 235 Талецкого участкового лесничества Любытинского лесничества;

от точки 2005 - в северном направлении по административно-территориальной границе Ленинградской области и квартала 235 Талецкого участкового лесничества Любытинского лесничества, квартала 209 Петровского участкового лесничества Любытинского лесничества (пересекая автомобильную дорогу Неболчи-Устье-Водогон-Заполье-Петровское - граница Ленинградской области), по руслу реки Пчевжа, кварталов 201, 199, 200, 96, 84, 63 Петровского участкового лесничества Любытинского лесничества;

от точки 2077 - в восточном направлении по административно-территориальной границе Ленинградской области и кварталов 63, 64, 65, 66, 67, 45 Петровского участкового лесничества Любытинского лесничества;

от точки 2078 - в северном направлении по административно-территориальной границе Ленинградской области и кварталов 45, 26, 13, 7, 1, 2 Петровского участкового лесничества Любытинского лесничества;

от точки 2089 - в восточном направлении по административно-территориальной границе Ленинградской области и кварталов 3, 4, 5, 6 Петровского участкового лесничества Любытинского лесничества (пересекая русло реки Ситомля);

от точки 2097 - в южном направлении по административно-территориальной границе Ленинградской области и кварталов 6, 12, 18, 19

Петровского участкового лесничества Любытинского лесничества (пересекая русло реки Медведок);

от точки 2106 - в северо-восточном направлении по административно-территориальной границе Ленинградской области и кварталов 19, 20, 21 Петровского участкового лесничества Любытинского лесничества;

от точки 2108 - в юго-восточном направлении по административно-территориальной границе Ленинградской области и кварталов 22, 143 Петровского участкового лесничества Любытинского лесничества;

от точки 2110 - в северо-восточном направлении по административно-территориальной границе Ленинградской области и кварталов 143, 144, 23 Петровского участкового лесничества Любытинского лесничества (пересекая русло реки Рапля);

от точки 2117 - в юго-восточном направлении по административно-территориальной границе Ленинградской области и кварталов 23, 25, 40, 44, 57, 62, 83 Петровского участкового лесничества Любытинского лесничества (пересекая русло реки Медведок, русло реки Рапля);

от точки 2123 - в юго-восточном направлении по административно-территориальной границе Ленинградской области и кварталов 1, 2, 3, 4, 5 Погорского участкового лесничества Любытинского лесничества;

от точки 2124 - в северо-восточном направлении по административно-территориальной границе Ленинградской области и кварталов 61, 33, 17, 6 Клишинского участкового лесничества Любытинского лесничества;

от точки 2125 - в восточном направлении по административно-территориальной границе Ленинградской области и кварталов 6, 7, 8, 9, 10, 11, 187, 1, 2, 3, 4, 5 Клишинского участкового лесничества Любытинского лесничества (пересекая русло реки Сясь);

от точки 2140 - в юго-западном направлении по административно-территориальной границе Ленинградской области и кварталов 5, 16, 25, 32, 41 Клишинского участкового лесничества Любытинского лесничества;

от точки 2147 - в восточном направлении по административно-территориальной границе Ленинградской области и кварталов 49, 50, 51 Клишинского участкового лесничества Любытинского лесничества;

от точки 2154 - в юго-восточном направлении по административно-территориальной границе Ленинградской области и кварталов 51, 60, 73, 74, 87, 88, 103 Клишинского участкового лесничества Любытинского лесничества (пересекая автомобильную дорогу Селище-Клишино, русло реки Теребежка);

от точки 2176 - в северо-восточном направлении по административно-территориальной границе Ленинградской области и квартала 103 Клишинского участкового лесничества Любытинского лесничества;

от точки 2178 - в юго-восточном направлении по административно-территориальной границе Ленинградской области и квартала 103 Клишинского участкового лесничества Любытинского лесничества;



от точки 2179 - в юго-западном направлении по административно-территориальной границе Ленинградской области и квартала 103 Клишинского участкового лесничества Любытинского лесничества;

от точки 2181 - в юго-восточном направлении по административно-территориальной границе Ленинградской области и кварталов 103, 117 Клишинского участкового лесничества Любытинского лесничества;

от точки 2182 - в северо-восточном направлении по административно-территориальной границе Ленинградской области и квартала 117 Клишинского участкового лесничества Любытинского лесничества;

от точки 2184 - в юго-восточном направлении по административно-территориальной границе Ленинградской области и квартала 117 Клишинского участкового лесничества Любытинского лесничества;

от точки 2185 - в юго-западном направлении по административно-территориальной границе Ленинградской области и квартала 117 Клишинского участкового лесничества Любытинского лесничества;

от точки 2186 - в юго-восточном направлении по административно-территориальной границе Ленинградской области и кварталов 126, 133 Клишинского участкового лесничества Любытинского лесничества;

от точки 2191 - в юго-западном направлении по административно-территориальной границе Ленинградской области и квартала 133 Клишинского участкового лесничества Любытинского лесничества;

от точки 2192 - в юго-восточном направлении по административно-территориальной границе Ленинградской области и квартала 138 Клишинского участкового лесничества Любытинского лесничества, по контуру сельскохозяйственных земель муниципального образования Неболчского сельского поселения Любытинского муниципального района Новгородской области (деревня Прощиха) (пересекая акваторию озера Струнинское, ЛЭП, русло реки Дроздинка);

от точки 2197 - в северо-западном направлении по административно-территориальной границе Ленинградской области и по контуру сельскохозяйственных земель муниципального образования Неболчского сельского поселения Любытинского муниципального района Новгородской области (деревня Прощиха);

от точки 2199 - в юго-западном направлении по административно-территориальной границе Ленинградской области и квартала 240 Клишинского участкового лесничества Любытинского лесничества;

от точки 2205 - в юго-восточном направлении по административно-территориальной границе Ленинградской области и квартала 240 Клишинского участкового лесничества Любытинского лесничества, квартала 57 Звонецкого участкового лесничества Любытинского лесничества;

от точки 2207 - в северо-восточном направлении по административно-территориальной границе Ленинградской области и кварталов 58, 1, 2, 3, 4, 5

Звонецкого участкового лесничества Любытинского лесничества (пересекая русло реки Лининка);

от точки 2211 - в северо-восточном направлении по административно-территориальной границе Ленинградской области и кварталов 55, 54, 52 Звонецкого участкового лесничества Любытинского лесничества;

от точки 2218 - в юго-восточном направлении по административно-территориальной границе Ленинградской области и квартала 52 Звонецкого участкового лесничества Любытинского лесничества (пересекая русло реки Рагуша);

от точки 2219 - в юго-западном направлении по административно-территориальной границе Ленинградской области и квартала 52 Звонецкого участкового лесничества Любытинского лесничества;

от точки 2220 - в южном направлении по административно-территориальной границе Ленинградской области и кварталов 52, 54, 55, 73 Звонецкого участкового лесничества Любытинского лесничества (пересекая русло ручья Точинский);

от точки 2227 - в юго-восточном направлении по административно-территориальной границе Ленинградской области и кварталов 73, 74 Звонецкого участкового лесничества Любытинского лесничества;

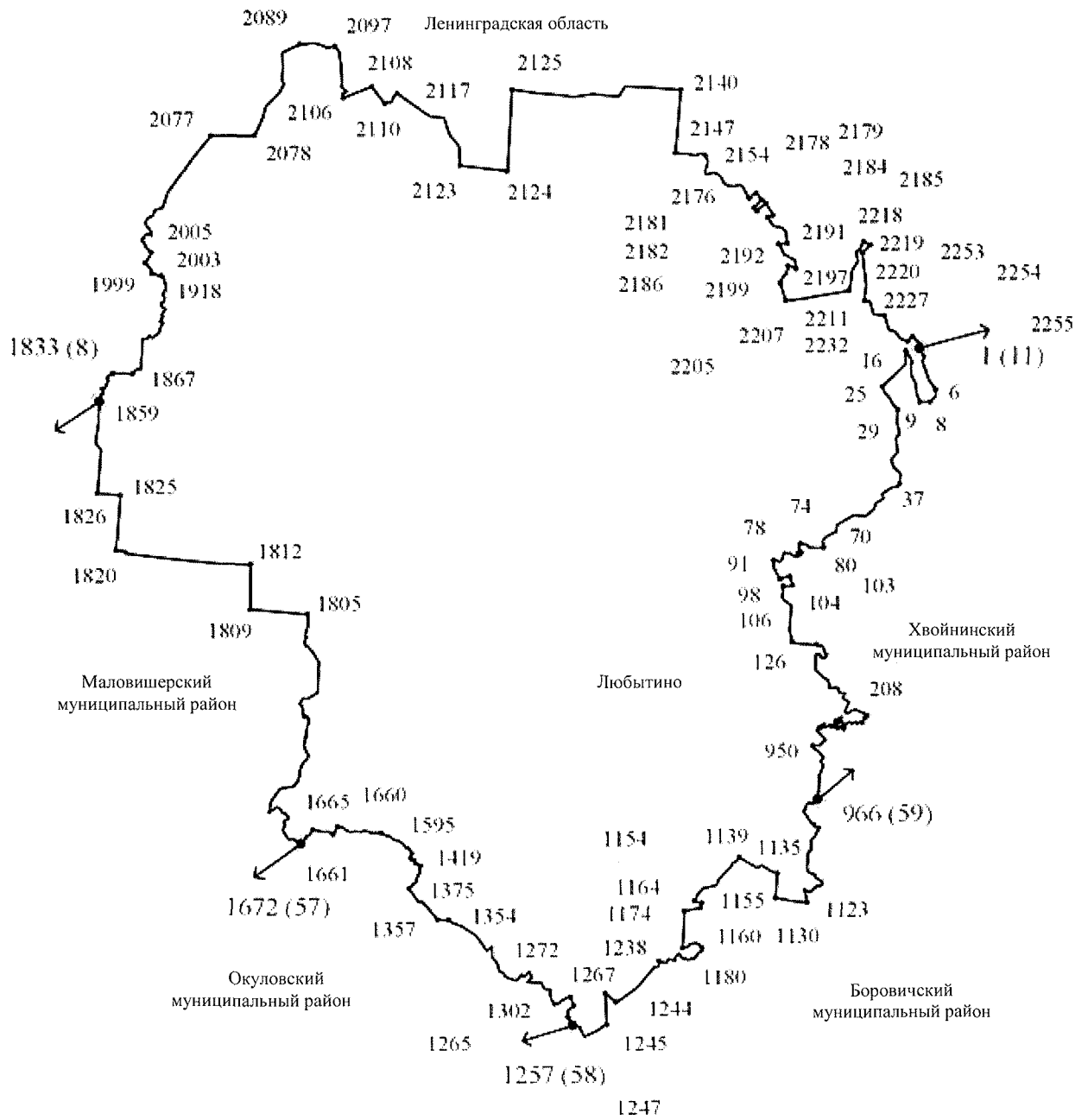
от точки 2232 - в юго-восточном направлении по административно-территориальной границе Ленинградской области и кварталов 74, 78, 80, 97 Звонецкого участкового лесничества Любытинского лесничества (пересекая русло реки Глубокуша);

от точки 2253 - в северо-восточном направлении по административно-территориальной границе Ленинградской области и квартала 97 Звонецкого участкового лесничества Любытинского лесничества;

от точки 2254 - в юго-восточном направлении по административно-территориальной границе Ленинградской области и кварталов 97, 100 Звонецкого участкового лесничества Любытинского лесничества;

от точки 2255 до точки 1 (узловой 11) стыка границ Любытинского, Хвойнинского муниципальных районов Новгородской области и Бокситогорского муниципального района Ленинградской области - в юго-западном направлении по административно-территориальной границе Ленинградской области и квартала 100 Звонецкого участкового лесничества Любытинского лесничества.

Карта (схема) границ  
муниципального образования Любытинского муниципального района  
Новгородской области



Условные обозначения:

— граница муниципального образования

• 1 - характерная точка границы муниципального образования и ее номер

»;

7) в приложении к областному закону «О наделении сельских районов и города Великий Новгород статусом муниципальных районов и городского округа Новгородской области и утверждении границ их территорий» подраздел «Описание административно-территориальной границы Маловишерского района Новгородской области» изложить в следующей редакции:

«Описание границ  
муниципального образования Маловишерского муниципального района  
Новгородской области

Граница муниципального образования Маловишерского муниципального района Новгородской области проходит:

от точки 1 (узловой 7) - в восточном направлении по административно-территориальной границе Ленинградской области;

от точки 24 (узловой 8) - в южном направлении между кварталами 2, 8, 14, 19, 26, 28, 35, 38 Пустовишерского участкового лесничества Маловишерского лесничества и кварталами 18, 40, 77, 87, 101, 102 Радостинского участкового лесничества Любытинского лесничества;

от точки 31 - в восточном направлении между кварталами 32, 33 Каширского участкового лесничества Маловишерского лесничества и кварталами 102, 103 Радостинского участкового лесничества Любытинского лесничества;

от точки 32 - в южном направлении между кварталами 33, 43, 54, 63, 73 Каширского участкового лесничества Маловишерского лесничества и кварталами 115, 127, 136, 143, 151 Радостинского участкового лесничества Любытинского лесничества;

от точки 39 - в восточном направлении по границе между кварталами 151, 152 Радостинского участкового лесничества Любытинского лесничества и кварталами 83, 90 Каширского участкового лесничества Маловишерского лесничества;

от точки 42 - в восточном направлении между кварталами 152, 153, 159, 160, 161, 162, 163 Радостинского участкового лесничества Любытинского лесничества и кварталами 91, 92, 93, 94, 95, 96, 97, 98, 99 Каширского участкового лесничества Маловишерского лесничества;

от точки 47 - в южном направлении между кварталами 116, 126, 135, 144, 152 Кременичского участкового лесничества Любытинского лесничества и кварталами 99, 108, 122, 135 Каширского участкового лесничества Маловишерского лесничества;

от точки 50 - в восточном направлении между кварталами 152, 153, 154, 155, 156 Кременичского участкового лесничества Любытинского лесничества и кварталами 148, 149, 321, 150 Каширского участкового лесничества Маловишерского лесничества;

от точки 54 - в южном направлении между кварталом 158 Кременичского участкового лесничества Любытинского лесничества, кварталами 118, 122, 126, 127, 42 Тиховского участкового лесничества Любытинского лесничества и кварталами 150, 173, 187, 202, 217, 232, 246, 259, 258, 344, 302, 345 Каширского участкового лесничества Маловишерского лесничества, пересекая русло реки Мста;

от точки 101 - в южном направлении между кварталом 137 Тиховского участкового лесничества Любытинского лесничества и кварталом 206 Каширского участкового лесничества Маловишерского лесничества;

от точки 105 - в южном направлении между кварталами 46, 55, 64, 74, 81, 80 Тиховского участкового лесничества Любытинского лесничества и кварталами 1, 10, 9, 218, 217, 28, 224, 230 Веребьинского участкового лесничества Маловишерского лесничества;

от точки 130 - в юго-восточном направлении, пересекая автомобильную дорогу Новгород-Малая Вишера-Любытино, между кварталами 81, 146, 154, 155 Тиховского участкового лесничества Любытинского лесничества и кварталами 231, 79, 77, 78 Веребьинского участкового лесничества Маловишерского лесничества;

от точки 185 (узловой 57) - в южном направлении между кварталами 108, 118, 125 Каевского участкового лесничества Окуловского лесничества и кварталами 78, 245, 246 Веребьинского участкового лесничества Маловишерского лесничества;

от точки 200 - в юго-западном направлении между кварталами 130 Каевского участкового лесничества Окуловского лесничества и кварталами 246, 244 Веребьинского участкового лесничества Маловишерского лесничества;

от точки 255 - в южном направлении между кварталами 130, 138, 139 Каевского участкового лесничества Окуловского лесничества и кварталами 248 Веребьинского участкового лесничества Маловишерского лесничества;

от точки 416 - в юго-восточном направлении между кварталами 148, 163, 167 Каевского участкового лесничества Окуловского лесничества и кварталами 270, 249 Веребьинского участкового лесничества Маловишерского лесничества;

от точки 420 - в северо-западном направлении между кварталом 167 Каевского участкового лесничества Окуловского лесничества, кварталами 8, 6, 4, 2 Торбинского участкового лесничества Окуловского лесничества и кварталом 249 Веребьинского участкового лесничества Маловишерского лесничества;

от точки 434 - в юго-западном направлении между кварталами 2, 1, 3, 5, 7, 15 Торбинского участкового лесничества Окуловского лесничества и кварталами 287, 286, 302 Веребьинского участкового лесничества Маловишерского лесничества;

от точки 446 - в западном направлении между кварталами 15, 14, 13, 12, 11, 10, 9 Торбинского участкового лесничества Окуловского лесничества и кварталами 302, 301, 300, 299 Веребьинского участкового лесничества Маловишерского лесничества;

от точки 476 - в юго-восточном направлении между кварталами 9, 17, 23, 29 Торбинского участкового лесничества Окуловского лесничества и кварталами 310, 319 Веребьинского участкового лесничества Маловишерского лесничества;

от точки 494 - в северо-западном направлении между кварталами 28, 27 Торбинского участкового лесничества Окуловского лесничества и кварталом 319 Веребьинского участкового лесничества Маловишерского лесничества;

от точки 501 - в юго-западном направлении между кварталами 27, 32, 38 Торбинского участкового лесничества Окуловского лесничества и кварталом 318 Веребьинского участкового лесничества Маловишерского лесничества;

от точки 511 - в юго-восточном направлении по правой стороне железной дороги Москва-Санкт-Петербург;

от точки 512 - в западном направлении между кварталами 45, 44, 43, 42 Торбинского участкового лесничества Окуловского лесничества и кварталами 366, 365 Веребьинского участкового лесничества Маловишерского лесничества;

от точки 516 - в южном направлении между кварталами 42, 51, 55, 66, 78, 77 Торбинского участкового лесничества Окуловского лесничества и кварталами 129, 345, 346, 355, 362, 361 Веребьинского участкового лесничества Маловишерского лесничества;

от точки 524 - в северо-западном направлении между кварталами 77, 76, 75, 65 Торбинского участкового лесничества Окуловского лесничества и кварталами 361, 360, 359, 352 Веребьинского участкового лесничества Маловишерского лесничества;

от точки 528 - в западном направлении между кварталами 65, 64 Торбинского участкового лесничества Окуловского лесничества и кварталами 351, 135, 350 Веребьинского участкового лесничества Маловишерского лесничества;

от точки 533 - в южном направлении между кварталами 64, 74 Торбинского участкового лесничества Окуловского лесничества и кварталом 142 Веребьинского участкового лесничества Маловишерского лесничества;

от точки 534 - в западном направлении между кварталами 90, 89, 88, 87 Торбинского участкового лесничества Окуловского лесничества и кварталами 142, 358, 357 Веребьинского участкового лесничества Маловишерского лесничества;

от точки 543 - в южном направлении по руслу реки Веребушка между кварталами 87, 86, 85, 186, 200, 118, 126, 136, 135, 146, 152, 154, 157

Торбинского участкового лесничества Окуловского лесничества и кварталами 141, 144, 145, 146, 150, 151, 155, 156, 155, 164, 165, 168 Веребьинского участкового лесничества Маловишерского лесничества;

от точки 630 (узловой 56) - в северо-западном направлении, пересекая русло реки Веребушка, между кварталами 109, 92, 75, 74, 73, 219 Устьволомского участкового лесничества Крестецкого лесничества и кварталами 168, 167, 166, 162, 161, 160, 157 Бургинского участкового лесничества Маловишерского лесничества;

от точки 660 - в южном направлении по руслу реки Мста между кварталами 219, 73 Устьволомского участкового лесничества Крестецкого лесничества и кварталом 232 Бургинского участкового лесничества Маловишерского лесничества;

от точки 679 - в юго-западном направлении между кварталами 210, 89, 214 Устьволомского участкового лесничества Крестецкого лесничества и кварталами 232, 234, 236, 71 Бургинского участкового лесничества Маловишерского лесничества и пересекает русло реки Мста;

от точки 692 - в северо-западном направлении по левому берегу реки Мста;

от точки 737 - в юго-западном направлении между кварталом 63 Парневского участкового лесничества Маловишерского лесничества и кварталом 204 Устьволомского участкового лесничества Крестецкого лесничества;

от точки 749 - в северном направлении между кварталами 63, 60 Парневского лесничества Маловишерского лесничества и кварталами 34, 22 Устьволомского участкового лесничества Крестецкого лесничества;

от точки 764 - в западном направлении между кварталами 60, 59, 58 Парневского лесничества Маловишерского лесничества и кварталами 22, 21, 20, 19 Устьволомского участкового лесничества Крестецкого лесничества;

от точки 774 - в южном направлении между кварталом 57 Парневского участкового лесничества Маловишерского лесничества и кварталом 19 Устьволомского участкового лесничества Крестецкого лесничества;

от точки 776 - в западном направлении между кварталом 57 Парневского участкового лесничества Маловишерского лесничества и кварталом 19 Устьволомского участкового лесничества Крестецкого лесничества;

от точки 781 - в южном направлении по руслу реки Холова между кварталом 57 Парневского участкового лесничества Маловишерского лесничества и кварталом 201 Устьволомского участкового лесничества Крестецкого лесничества;

от точки 829 - в юго-западном направлении по руслу реки Сиверка между кварталом 56 Парневского участкового лесничества Маловишерского лесничества и кварталами 201, 31 Устьволомского участкового лесничества Крестецкого лесничества;

от точки 944 - в северном направлении между кварталами 18, 9 Устьволомского участкового лесничества Крестецкого лесничества и кварталами 56, 433, 55 Парневского участкового лесничества Маловишерского лесничества;

от точки 947 - в западном направлении между кварталами 231, 230, 229, 228, 227, 226, 225, 224 Парневского участкового лесничества Мало-вишерского лесничества и кварталами 8, 7, 6, 5, 4, 3, 2, 1 Устьяволмского участкового лесничества Крестецкого лесничества;

от точки 956 (узловой 55) - в северо-западном направлении между кварталами 224, 214, 186, 182 Парневского участкового лесничества Маловишерского лесничества и кварталами 56, 44, 43, 23, 9, 3 Мстинского участкового лесничества Новгородского лесничества;

от точки 968 - в юго-восточном направлении между кварталами 182, 186, 187, 188, 184, 183, 259 Парневского участкового лесничества Маловишерского лесничества и кварталами 185, 186, 188, 187 Мстинского участкового лесничества Новгородского лесничества до русла реки Мста;

от точки 994 - в северном направлении по руслу реки Мста между кварталом 259 Парневского участкового лесничества Маловишерского лесничества и кварталом 187 Мстинского участкового лесничества Новгородского лесничества;

от точки 1000 - в восточном направлении по руслу ручья Стереленец;

от точки 1048 - в западном направлении между кварталами 151, 133, 150 Парневского участкового лесничества Маловишерского лесничества и частью квартала 178 Мстинского участкового лесничества Новгородского лесничества;

от точки 1054 - в северном направлении между кварталами 150, 132, 112, 270 Парневского участкового лесничества Маловишерского лесничества и кварталом 178 Мстинского участкового лесничества Новгородского лесничества;

от точки 1068 - в южном направлении между кварталами 95, 131 Парневского участкового лесничества Маловишерского лесничества и кварталом 178 Мстинского участкового лесничества Новгородского лесничества;

от точки 1074 - в западном направлении между кварталами 131, 111, 130, 129, 128, 127, 149, 148 Парневского участкового лесничества Мало-вишерского лесничества и кварталом 172 Мстинского участкового лесничества Новгородского лесничества;

от точки 1129 - в северном направлении между кварталами 148, 126, 105, 88, 72, 60, 49, 44 Парневского участкового лесничества Маловишерского лесничества и кварталами 33, 25, 17, 8, 194, 182 Вишерского участкового лесничества Новгородского лесничества;

от точки 1140 - в северо-восточном направлении между кварталами 44, 35, 26, 10 Парневского участкового лесничества Маловишерского лесничества, кварталами 164, 153, 142, 130, 118 Маловишерского участкового лесничества Маловишерского лесничества и кварталами 175, 170, 160, 151, 143, 135, 128 Вишерского участкового лесничества Новгородского лесничества;



от точки 1160 - в северо-западном направлении, пересекая русло реки Вишера, между кварталом 110 Маловишерского участкового лесничества Маловишерского лесничества и кварталами 128, 122 Вишерского участкового лесничества Новгородского лесничества;

от точки 1162 - в северо-восточном направлении между кварталами 110 Маловишерского участкового лесничества Маловишерского лесничества и кварталом 203 Вишерского участкового лесничества Новгородского лесничества;

от точки 1163 - в северо-западном направлении между кварталами 132, 131, 130, 129, 128, 127, 126, 125, 124 Грядского участкового лесничества Маловишерского лесничества и кварталами 203, 117, 116, 115, 202, 114, 113, 112, 111 Вишерского участкового лесничества Новгородского лесничества;

от точки 1167 (узловой 54) - в северо-восточном направлении между кварталами 99, 94, 92, 85 Селищенского участкового лесничества Чудовского лесничества и кварталами 124, 115, 108, 102 Грядского участкового лесничества Маловишерского лесничества, пересекая автомобильную дорогу Великий Новгород-Малая Вишера;

от точки 1174 - в северо-восточном направлении между кварталами 80, 72, 65 Селищенского участкового лесничества Чудовского лесничества и кварталами 95, 90, 83, 79 Грядского участкового лесничества Маловишерского лесничества;

от точки 1176 - в северо-западном направлении между кварталами 65, 64, 63 Селищенского участкового лесничества Чудовского лесничества и кварталами 78, 77, 76 Грядского участкового лесничества Маловишерского лесничества;

от точки 1181 - в северо-восточном направлении между кварталами 62, 57, 51, 44, 37 Селищенского участкового лесничества Чудовского лесничества и кварталами 76, 71, 66, 61, 57 Грядского участкового лесничества Маловишерского лесничества;

от точки 1187 - в северо-западном направлении между кварталами 37, 36, 35 Селищенского участкового лесничества Чудовского лесничества и кварталами 56, 55, 54 Грядского участкового лесничества Маловишерского лесничества;

от точки 1191 - в северо-восточном направлении между кварталами 34, 30, 27, 24, 23, 22 Селищенского участкового лесничества Чудовского лесничества и кварталами 54, 48, 42, 37, 35 Грядского участкового лесничества Маловишерского лесничества;

от точки 1203 - в северо-восточном направлении, пересекая железную дорогу Москва-Санкт-Петербург Октябрьской железной дороги, между кварталами 173, 174, 170, 164, 171, 165, 158, 144, 133 Грузинского участкового лесничества Чудовского лесничества и кварталами 28, 24, 20, 21, 22, 17, 13, 9, 5, 1 Грядского участкового лесничества Маловишерского лесничества;

от точки 1227 - в юго-восточном направлении между кварталом 134 Грузинского участкового лесничества Чудовского лесничества и кварталом 1 Грядского участкового лесничества Маловишерского лесничества;

от точки 1230 - в северо-восточном направлении между кварталами 134, 122 Грузинского участкового лесничества Чудовского лесничества и кварталом 140 Грядского участкового лесничества Маловишерского лесничества;

от точки 1233 - в восточном направлении между кварталами 122, 108, 187 Грузинского участкового лесничества Чудовского лесничества и кварталом 140 Грядского участкового лесничества Маловишерского лесничества;

от точки 1235 - в южном направлении по руслу реки Обуйка между кварталами 187, 113 Грузинского участкового лесничества Чудовского лесничества и кварталом 140 Грядского участкового лесничества Маловишерского лесничества;

от точки 1245 - в юго-восточном направлении между кварталами 113, 114 Грузинского участкового лесничества Чудовского лесничества и кварталами 141, 2, 3 Грядского участкового лесничества Маловишерского лесничества;

от точки 1246 - в северо-восточном направлении между кварталами 114, 112, 111, 107, 96, 84, 85, 86 Грузинского участкового лесничества Чудовского лесничества и кварталами 179, 164, 140, 100, 64, 65, 62, 60 Большевишерского участкового лесничества Маловишерского лесничества;

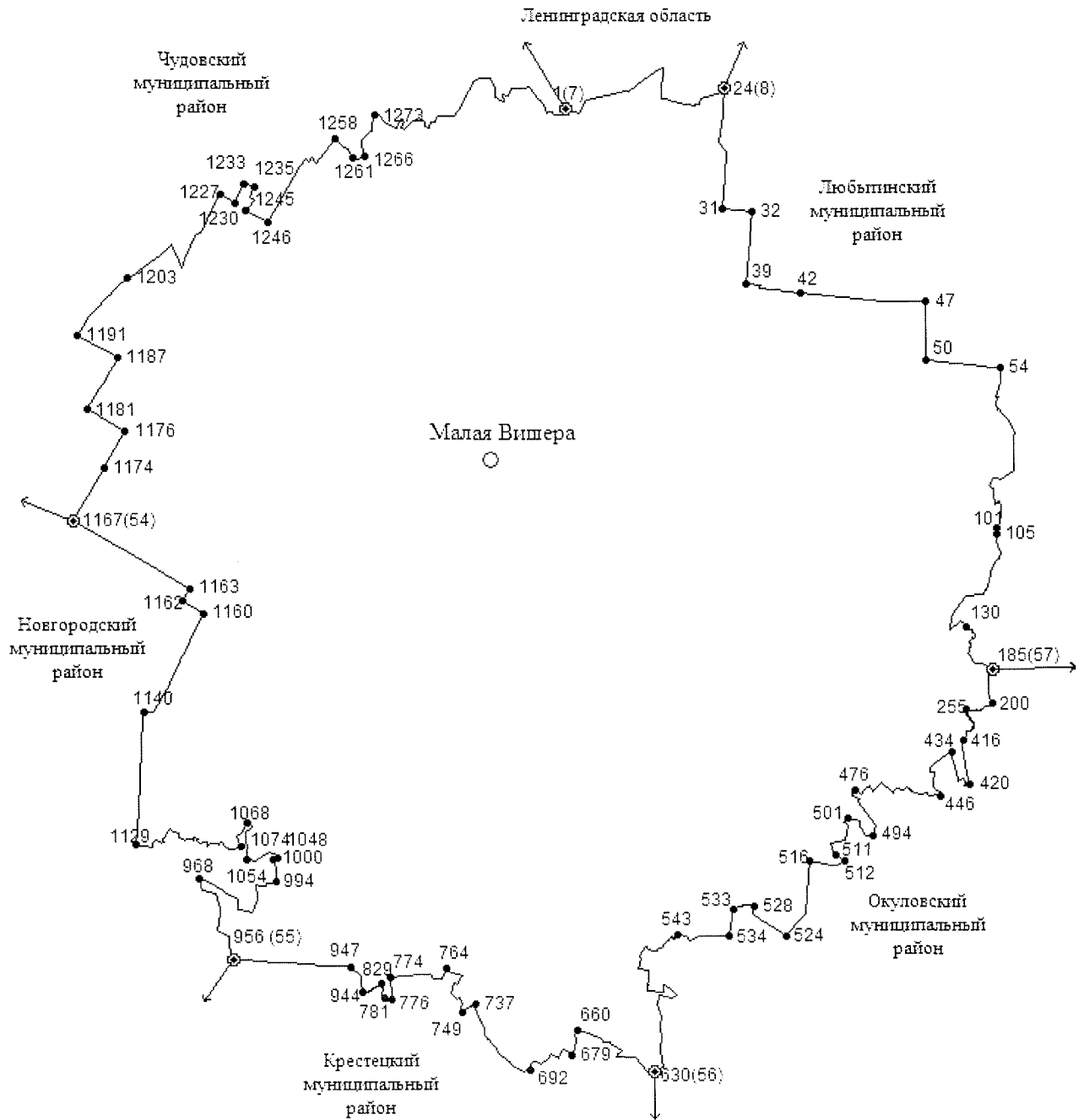
от точки 1258 - в юго-восточном направлении между кварталом 87 Грузинского участкового лесничества Чудовского лесничества и кварталами 60, 61 Большевишерского участкового лесничества Маловишерского лесничества;

от точки 1261 - в восточном направлении, пересекая русло реки Оскуя, между кварталом 171 Грузинского участкового лесничества Чудовского лесничества и кварталом 317 Большевишерского участкового лесничества Маловишерского лесничества;

от точки 1266 - в северо-восточном направлении между кварталами 171, 172, 173 Грузинского участкового лесничества Чудовского лесничества и кварталами 317, 38, 20 Большевишерского участкового лесничества Маловишерского лесничества;

от точки 1273 до точки 1 (узловой 7) - в восточном направлении между кварталами 20, 21, 22, 23, 24, 25, 8, 9, 3, 1, 2, 4, 12, 5, 6 Большевишерского участкового лесничества Маловишерского лесничества и кварталами 173, 175, 176, 159, 229, 167, 162, 163, 223 Грузинского участкового лесничества Чудовского лесничества.

Карта (схема) границ  
муниципального образования Маловишерского муниципального района  
Новгородской области



Условные обозначения:

- граница муниципального образования
- 1 - характерная точка границы муниципального образования и ее номер

8) в приложении к областному закону «О наделении сельских районов и города Великий Новгород статусом муниципальных районов и городского округа Новгородской области и утверждении границ их территорий» подраздел «Описание административно-территориальной границы Окуловского района Новгородской области» изложить в следующей редакции:

«Описание границ  
муниципального образования Окуловского муниципального района  
Новгородской области»

Граница муниципального образования Окуловского муниципального района Новгородской области проходит:

от точки 1 (узловой 57) - в северном направлении между кварталами 155, 104 Тиховского участкового лесничества Любытинского лесничества и кварталами 108, 109 Каевского участкового лесничества Окуловского лесничества;

от точки 6 - в восточном направлении между кварталами 104, 156, 157 Тиховского участкового лесничества Любытинского лесничества и кварталами 109, 110, 111 Каевского участкового лесничества Окуловского лесничества;

от точки 12 - в северном направлении между кварталом 105 Тиховского участкового лесничества Любытинского лесничества и кварталом 107 Каевского участкового лесничества Окуловского лесничества;

от точки 13 - в юго-восточном направлении по руслу реки Ужинка между кварталами 105, 107, 158 Тиховского участкового лесничества Любытинского лесничества и кварталами 16, 113, 114, 115, 116 Каевского участкового лесничества Окуловского лесничества;

от точки 73 - в юго-восточном направлении между кварталами 110, 161, 162 Тиховского участкового лесничества Любытинского лесничества и кварталами 116, 128, 129 Каевского участкового лесничества Окуловского лесничества;

от точки 253 - в юго-западном направлении по руслу реки Ужинка между кварталами 162, 163 Тиховского участкового лесничества Любытинского лесничества и кварталами 129, 136, 137 Каевского участкового лесничества Окуловского лесничества;

от точки 297 - в юго-восточном направлении между кварталами 163, 164 Тиховского участкового лесничества Любытинского лесничества, кварталом 28 Комаровского участкового лесничества Любытинского лесничества, кварталами 147, 160, 162, 170 (бывшие земельные участки СПК «Родина») Каевского участкового лесничества Окуловского лесничества;

от точки 316 - в юго-восточном направлении между кварталами 28, 29 Комаровского участкового лесничества Любытинского лесничества, кварталами 20, 21 Каевского участкового лесничества Окуловского лесничества;

от точки 319 - в юго-восточном направлении между кварталами 46, 47, 48, 43, 49, 61, 62, 72, 45, 87, 117, 102 Комаровского участкового лесничества Любытинского лесничества, кварталом 45 Комаровского участкового лесничества Любытинского лесничества по руслу реки Мста, кварталом 44 Комаровского участкового лесничества Любытинского лесничества и кварталами 21, 22, 28, 29, 30, 45, 48, 49 Каевского участкового лесничества Окуловского лесничества, кварталами 1, 2, 3, 6 Кулотинского участкового лесничества Окуловского лесничества;

от точки 371 - в северо-восточном направлении между кварталом 96 Комаровского участкового лесничества Любытинского лесничества и кварталом 113 Кулотинского участкового лесничества Окуловского лесничества;

от точки 401 - в юго-восточном направлении между кварталами 103, 106 Комаровского участкового лесничества Любытинского лесничества, кварталом 113 Кулотинского участкового лесничества Окуловского лесничества;

от точки 406 - в юго-западном направлении между кварталом 106 Комаровского участкового лесничества Любытинского лесничества и кварталами 113, 15 Кулотинского участкового лесничества Окуловского лесничества до точки 416 (узловой 58) стыка границ Любытинского, Окуловского, Боровичского муниципальных районов Новгородской области, в 2,5 км юго-восточнее станции Трубец Любытинского муниципального района Новгородской области и в 5,0 км северо-западнее железнодорожного переезда в поселок Топорок Окуловского муниципального района Новгородской области;

от точки 416 (узловой 58) - в юго-восточном направлении по руслу реки Мста, между кварталами 15, 19, 114, 115, 118, 28, 29, 30, 127, 64, 65, 66, 143, 152 Кулотинского участкового лесничества Окуловского лесничества и кварталами 207, 210, 209, 211, 212, 213, 214, 215, 217, 218, 219, 220, 221 Боровичского участкового лесничества Боровичского лесничества;

от точки 554 - в юго-западном и юго-восточном направлениях между кварталами 143, 152, 154, 167 Кулотинского участкового лесничества Окуловского лесничества и кварталами 11, 20, 29 Боровичского участкового лесничества Боровичского лесничества;

от точки 557 - в юго-западном направлении между кварталом 167 Кулотинского участкового лесничества Окуловского лесничества и кварталом 37 Боровичского участкового лесничества Боровичского лесничества;

от точки 559 - в юго-западном направлении между кварталами 166, 165, 160, 103, 102, 99, 98 Кулотинского участкового лесничества Окуловского лесничества и кварталами 37, 151, 137, 135, 136 Боровичского участкового лесничества Боровичского лесничества;

от точки 585 - в юго-западном и юго-восточном направлениях между кварталами 159, 164, 31, 185, 187 Кулотинского участкового лесничества Окуловского лесничества и кварталами 135, 136, 138, 139, 140 Боровичского участкового лесничества Боровичского лесничества;

от точки 615 - в юго-восточном направлении между кварталами 32, 191, 202 Кулотинского участкового лесничества Окуловского лесничества и кварталами 140, 170, 182 Боровичского участкового лесничества Боровичского лесничества;

от точки 667 - в юго-восточном и юго-западном направлениях между кварталами 95, 96, 103 Окуловского участкового лесничества Окуловского лесничества и кварталом 185 Боровичского участкового лесничества Боровичского лесничества, кварталами 190, 205 Боровичского участкового лесничества Боровичского лесничества (бывшие земельные участки ООО «Каменское»), кварталом 71 Боровичского участкового лесничества Боровичского лесничества;

от точки 700 - в юго-восточном направлении между кварталами 124, 123, 133 Окуловского участкового лесничества Окуловского лесничества и кварталами 71, 210, 77 Боровичского участкового лесничества Боровичского лесничества;

от точки 715 - в юго-западном направлении между кварталами 48, 153, 158, 160 Окуловского участкового лесничества Окуловского лесничества, кварталом 135 Угловского участкового лесничества Окуловского лесничества и кварталами 210, 82, 86, 31, 38 Боровичского участкового лесничества Боровичского лесничества;

от точки 750 - в юго-восточном направлении между кварталами 135, 136, 7 Угловского участкового лесничества Окуловского лесничества и кварталами 233, 236 Боровичского участкового лесничества Боровичского лесничества;

от точки 803 - в юго-западном направлении между кварталами 8, 15 Угловского участкового лесничества Окуловского лесничества и кварталами 240, 105 Боровичского участкового лесничества Боровичского лесничества;

от точки 809 - в юго-восточном направлении между кварталами 24, 149, 154, 155, 150 Угловского участкового лесничества Окуловского лесничества и кварталами 105, 110, 111, 112 Боровичского участкового лесничества Боровичского лесничества;

от точки 817 - в северо-восточном, юго-восточном и юго-западном направлениях между кварталами 150, 151, 156, 163 Угловского участкового лесничества Окуловского лесничества и кварталами 112, 113, 115, 116, 124 Боровичского участкового лесничества Боровичского лесничества;

от точки 838 - в юго-восточном и юго-западном направлениях между кварталами 163, 176, 177, 184 Угловского участкового лесничества Окуловского лесничества и кварталами 124, 125, 130, 131 Боровичского участкового лесничества Боровичского лесничества;

от точки 855 - в юго-восточном направлении между кварталами 82, 87 Угловского участкового лесничества Окуловского лесничества и кварталами 131, 135 Боровичского участкового лесничества Боровичского лесничества до точки 860 (узловой 21) стыка границ Окуловского, Боровичского

муниципальных районов Новгородской области и Бологовского муниципального района Тверской области, в 2,5 км юго-западнее деревни Княжна и в 4,0 км в северо-восточном направлении от геодезического пункта с отметкой 197.6;

от точки 860 (узловой 21) до точки 969 (узловой 22) - административно-территориальная граница Окуловского муниципального района Новгородской области совпадает с административно-территориальной границей Новгородской области, граничащей с Тверской областью;

от точки 969 (узловой 22) - в северо-западном направлении между кварталами 71, 61, 48, 47 Байневского участкового лесничества Национального парка «Валдайский» и кварталами 125, 123, 229, 228, 120 Угловского участкового лесничества Окуловского лесничества;

от точки 972 - в северо-западном направлении между кварталами 47, 35, 28, 17 Байневского участкового лесничества Национального парка «Валдайский» и кварталами 120, 225, 222, 221, 111 Угловского участкового лесничества Окуловского лесничества;

от точки 977 - в северо-восточном направлении между кварталами 17, 8 Байневского участкового лесничества Национального парка «Валдайский» и кварталами 111, 221 Угловского участкового лесничества Окуловского лесничества;

от точки 978 - в западном направлении между кварталами 8, 7, 6, 5, 4 Байневского участкового лесничества Национального парка «Валдайский» и кварталами 93, 92, 91, 90, 89, 88 Угловского участкового лесничества Окуловского лесничества;

от точки 991 - в северном направлении между кварталом 3 Байневского участкового лесничества Национального парка «Валдайский» и кварталом 88 Угловского участкового лесничества Окуловского лесничества;

от точки 998 - в юго-западном направлении между кварталами 3, 2 Байневского участкового лесничества Национального парка «Валдайский» и кварталом 93 Домовичского лесничества Национального парка «Валдайский»;

от точки 1009 - в северо-западном направлении между кварталами 3, 2 Байневского участкового лесничества Национального парка «Валдайский» и кварталом 93 Домовичского участкового лесничества Национального парка «Валдайский»;

от точки 1012 - в северо-западном направлении между кварталами 51, 46 Новотроицкого участкового лесничества Национального парка «Валдайский» и кварталом 93 Домовичского участкового лесничества Национального парка «Валдайский»;

от точки 1016 - в северо-западном направлении между кварталами 46, 45 Новотроицкого участкового лесничества Национального парка «Валдай-





и кварталами 48, 46, 57, 58 Домовичского участкового лесничества Национального парка «Валдайский»;

от точки 1170 - в северо-восточном направлении между кварталом 1 Новотроицкого участкового лесничества Национального парка «Валдайский» и кварталами 58, 59 Домовичского участкового лесничества Национального парка «Валдайский»;

от точки 1172 - в юго-западном направлении между кварталами 1, 7, 6, 5 Новотроицкого участкового лесничества Национального парка «Валдайский» и кварталом 59 Домовичского участкового лесничества Национального парка «Валдайский»;

от точки 1184 - в северо-западном направлении между кварталами 5, 4, 3, 2 Новотроицкого участкового лесничества Национального парка «Валдайский» и кварталами 59, 58 Домовичского участкового лесничества Национального парка «Валдайский» до поворотной точки 1187 (узловой 62) на стыке границ Валдайского, Крестецкого и Окуловского муниципальных районов Новгородской области в 3,0 км юго-западнее деревни Бычково Локотского сельского поселения Крестецкого муниципального района Новгородской области и в 6,3 км севернее поселка Приозерный Костковского сельского поселения Валдайского муниципального района Новгородской области;

от точки 1187 (узловой 62) - в северном направлении между кварталами 91, 26, 60, 54, 53, 52, 51, 106, 31, 30 Локотского участкового лесничества Крестецкого лесничества и кварталами 58, 57, 45, 44, 21, 1 Новотроицкого участкового лесничества Национального парка «Валдайский» и кварталами 145, 146, 144, 139 Теребуновского участкового лесничества Окуловского лесничества;

от точки 1382 - в западном направлении между кварталами 30, 29, 28, 27, 3, 25, 24, 23, 22, 21, 18 Локотского участкового лесничества Крестецкого лесничества и кварталами 138, 137, 215, 126, 125, 124, 123, 119, 122, 221, 121, 120 Теребуновского участкового лесничества Окуловского лесничества;

от точки 1496 - в северо-западном направлении между кварталами 18, 16, 11, 5, 2, 101, 102, 95 Локотского участкового лесничества Крестецкого лесничества и кварталами 95, 86, 74, 120, 118, 105, 104, 103, 102, 50, 47, 46 Теребуновского участкового лесничества Окуловского лесничества;

от точки 1599 - в северо-западном, юго-западном и северо-западном направлениях между кварталами 68, 67, 66, 72, 71 Ручьевского участкового лесничества Крестецкого лесничества и кварталами 46, 44, 43, 42, 41 Теребуновского участкового лесничества Окуловского лесничества;

от точки 1620 - в восточном и северо-восточном направлениях между кварталами 52, 53, 34 Ручьевского участкового лесничества Крестецкого лесничества и кварталами 41, 42, 43, 33 Теребуновского участкового лесничества Окуловского лесничества;

от точки 1632 - в северо-западном и северо-восточном направлениях между кварталами 42, 63, 62, 50, 49, 28, 26, 25, 24 Ручьевского участкового лесничества Крестецкого лесничества и кварталами 182, 17, 29, 28, 27, 16, 167, 62, 17, 16 Теребуновского участкового лесничества Окуловского лесничества;

от точки 1775 - в северо-западном направлении между кварталами 24, 13, 22, 12, 15 Ручьевского участкового лесничества Крестецкого лесничества и кварталом 224 Теребуновского участкового лесничества Окуловского лесничества, кварталами 257, 256, 250 Боровёнковского участкового лесничества Окуловского лесничества;

от точки 1797 - в западном направлении между кварталами 15, 14, 18 Ручьевского участкового лесничества Крестецкого лесничества, землями Администрации Ручьевского сельского поселения, кварталами 8, 61, 48, 11, 10, 7, 3, 2, 1 Жаровского участкового лесничества Крестецкого лесничества и кварталами 250, 235, 234, 233, 249, 17, 16, 255, 254, 253 Боровёнковского участкового лесничества Окуловского лесничества, кварталами 260, 259, 258, 257, 159, 165, 164 Торбинского участкового лесничества Окуловского лесничества;

от точки 2620 - в северном направлении между кварталами 124, 109 Устьволомского участкового лесничества Крестецкого лесничества и кварталами 164, 165, 168 Торбинского участкового лесничества Окуловского лесничества до пересечения с руслом реки Волма, до точки 2623 (узловой 56) стыка границ Крестецкого, Маловишерского и Окуловского муниципальных районов Новгородской области, в 3,0 км юго-восточнее деревни Виниха Маловишерского муниципального района Новгородской области и в 5,7 км северо-восточнее деревни Старое Заберенье Крестецкого муниципального района Новгородской области;

от точки 2623 (узловой 56) - в северном направлении между кварталами 154, 152, 146, 135 Торбинского участкового лесничества Окуловского лесничества и кварталами 168, 165, 164, 155, 156 Веребьинского участкового лесничества Маловишерского лесничества;

от точки 2635 - в восточном, северном и северо-западном направлениях между кварталами 156, 150 Веребьинского участкового лесничества Маловишерского лесничества и кварталами 135, 136, 126, 118, 200 Торбинского участкового лесничества Окуловского лесничества;

от точки 2643 - в северном направлении по руслу реки Веребушка, между кварталами 200, 186 Торбинского участкового лесничества Окуловского лесничества и кварталами 151, 150, 147, 146, 145, 143 Веребьинского участкового лесничества Маловишерского лесничества;

от точки 2667 - в северном направлении между кварталами 186, 85, 86, 87 Торбинского участкового лесничества Окуловского лесничества и кварталами 144, 141 Веребьинского участкового лесничества Маловишерского лесничества;

от точки 2710 - в восточном направлении между кварталами 87, 88, 89, 90 Торбинского участкового лесничества Окуловского лесничества и кварталами 357, 358, 142 Веребьинского участкового лесничества Мало-вишерского лесничества;

от точки 2719 - в северном направлении между кварталами 74, 64 Торбинского участкового лесничества Окуловского лесничества и кварталом 142 Веребьинского участкового лесничества Маловишерского лесничества;

от точки 2720 - в восточном направлении между кварталами 64, 65 Торбинского участкового лесничества Окуловского лесничества и кварта-лами 350, 351, 352 Веребьинского участкового лесничества Маловишерского лесничества;

от точки 2725 - в юго-восточном направлении между кварталами 65, 75, 76, 77 Торбинского участкового лесничества Окуловского лесничества и кварталами 352, 359, 360, 361 Веребьинского участкового лесничества Мало-вишерского лесничества;

от точки 2729 - в северо-восточном направлении между кварталами 77, 78, 66, 55, 51, 42 Торбинского участкового лесничества Окуловского лесничества и кварталами 361, 362, 355, 346, 345, 129 Веребьинского участкового лесничества Маловишерского лесничества;

от точки 2737 - в восточном направлении между кварталами 42, 43, 44, 45 Торбинского участкового лесничества Окуловского лесничества и кварталами 365, 366 Веребьинского участкового лесничества Маловишер-ского лесничества;

от точки 2741 - в северо-западном направлении по правой стороне железной дороги Москва-Санкт-Петербург Октябрьской железной дороги;

от точки 2745 - в северо-восточном направлении между кварталами 38, 32, 27 Торбинского участкового лесничества Окуловского лесничества и кварталом 318 Веребьинского участкового лесничества Маловишерского лесничества;

от точки 2752 - в юго-восточном направлении между кварталами 27, 28 Торбинского участкового лесничества Окуловского лесничества и кварта-лами 319, 310 Веребьинского участкового лесничества Маловишерского лесничества;

от точки 2760 - в северо-восточном и северо-западном направлениях между кварталами 29, 23, 17, 9 Торбинского участкового лесничества Окуловского лесничества и кварталами 319, 310 Веребьинского участкового лесничества Маловишерского лесничества;

от точки 2777 - в восточном направлении между кварталами 9, 10, 11, 12, 13, 14, 15 Торбинского участкового лесничества Окуловского лесничества

и кварталами 299, 300, 301, 302 Веребьинского участкового лесничества Маловишерского лесничества;

от точки 2810 - в северо-западном и северо-восточном направлении между кварталами 2, 1, 3, 5, 7, 15 Торбинского участкового лесничества Окуловского лесничества и кварталами 287, 286, 302 Веребьинского участкового лесничества Маловишерского лесничества;

от точки 2819 - в юго-восточном направлении между кварталом 167 Каевского участкового лесничества Окуловского лесничества, кварталами 2, 4, 6, 8 Торбинского участкового лесничества Окуловского лесничества и кварталом 89 Веребьинского участкового лесничества Маловишерского лесничества;

от точки 2834 - в северном и северо-западном направлениях между кварталами 167, 163, 148 Каевского участкового лесничества Окуловского лесничества и кварталом 89 Веребьинского участкового лесничества Маловишерского лесничества;

от точки 2835 - в северо-восточном направлении между кварталами 139, 138, 130, 125, 118, 108 Каевского участкового лесничества Окуловского лесничества и кварталами 270, 249, 244 Веребьинского участкового лесничества Маловишерского лесничества до точки 1 (узловой 57) стыка границ Маловишерского, Окуловского, Любытинского муниципальных районов Новгородской области, в 3,6 км северо-западнее деревни Верховик Боровёнковского сельского поселения Окуловского муниципального района Новгородской области и в 3,0 км восточнее деревни Комель Веребьинского сельского поселения Маловишерского муниципального района Новгородской области, в 2,3 км в юго-западном направлении от геодезического пункта с отметкой 156.5.

Карта (схема) границ  
муниципального образования Окуловского муниципального района  
Новгородской области



Условные обозначения:

- - граница муниципального образования
- 1 - характерная точка границы муниципального образования и ее номер

»;

9) в приложении к областному закону «О наделении сельских районов и города Великий Новгород статусом муниципальных районов и городского округа Новгородской области и утверждении границ их территорий» подраздел «Описание административно-территориальной границы Поддорского района Новгородской области» изложить в следующей редакции:

«Описание границ  
муниципального образования Поддорского муниципального района  
Новгородской области»

Граница муниципального образования Поддорского муниципального района Новгородской области проходит:

от точки 1 (узловой 71) стыка границ Волотовского, Старорусского, Поддорского муниципальных районов Новгородской области, - в юго-восточном направлении по административно-территориальной границе Старорусского муниципального района Новгородской области, между кварталами 132, 119, 125 Астриловского участкового лесничества Старорусского лесничества и кварталами 1, 4, 98, 99, 8 Белебёлковского участкового лесничества Поддорского лесничества;

от точки 14 - в северо-восточном направлении между кварталами 125, 123 Астриловского участкового лесничества Старорусского лесничества и кварталами 113, 104, 7 Белебёлковского участкового лесничества Поддорского лесничества;

от точки 45 - в южном направлении между кварталом 123 Астриловского участкового лесничества Старорусского лесничества и кварталом 7 Белебёлковского участкового лесничества Поддорского лесничества;

от точки 67 - в восточном и северо-восточном направлениях между кварталами 123, 126, 127, 128 Астриловского участкового лесничества Старорусского лесничества и кварталами 9, 105, 106, 107, 101, 108, 102 Белебёлковского участкового лесничества Поддорского лесничества, земельными участками СПК «Перегино», земельными участками из состава земель государственного земельного запаса, находящимися в государственной или муниципальной собственности;

от точки 108 - в северо-восточном направлении по руслу реки Холынья;

от точки 201 - в восточном направлении между кварталом 122 Астриловского участкового лесничества Старорусского лесничества и кварталом 100 Белебёлковского участкового лесничества Поддорского лесничества, по контуру пашни;

от точки 214 - в юго-восточном направлении между кварталом 90 Астриловского участкового лесничества Старорусского лесничества, земельными участками СПК «Союз» Старорусского муниципального района Новгородской области и кварталом 5 Белебёлковского участкового лесничества Поддорского лесничества;

от точки 222 - в юго-восточном направлении между земельными участками СПК «Союз» Старорусского муниципального района Новгородской области и земельными участками бывшего совхоза «Красное Знамя» Поддорского муниципального района Новгородской области;

от точки 228 - в юго-восточном направлении по руслу реки Полисть и кварталами 95, 97 Астриловского участкового лесничества Старорусского лесничества и кварталами 109, 12, 121, 123, 122 Белебёлковского участкового лесничества Поддорского лесничества;

от точки 258 - в юго-восточном направлении между кварталами 100, 217, 218 Старорусского участкового лесничества Старорусского лесничества и кварталами 1, 2, 3, 8, 9, 10 Коломенского участкового лесничества Поддорского лесничества;

от точки 285 - в северо-восточном направлении между кварталом 211 Старорусского участкового лесничества Старорусского лесничества и кварталами 10, 4 Коломенского участкового лесничества Поддорского лесничества;

от точки 291 - в юго-восточном и южном направлениях между кварталами 219, 226, 230 Старорусского участкового лесничества Старорусского лесничества и кварталами 4, 11, 15, 200 Коломенского участкового лесничества Поддорского лесничества;

от точки 319 - в северо-восточном направлении между кварталами 230, 227 Старорусского участкового лесничества Старорусского лесничества и кварталами 31, 28, 22, 16 Коломенского участкового лесничества Поддорского лесничества;

от точки 333 - в южном направлении между кварталом 228 Старорусского участкового лесничества Старорусского лесничества и кварталами 16, 22 Коломенского участкового лесничества Поддорского лесничества;

от точки 342 - в северо-восточном направлении между кварталами 228, 231 Старорусского участкового лесничества Старорусского лесничества и кварталами 202, 203, 41, 32 Коломенского участкового лесничества Поддорского лесничества;

от точки 351 - в юго-восточном направлении между кварталами 101, 102, 224, 226, 227 Ловатского участкового лесничества Старорусского лесничества и кварталами 32, 43, 65, 64, 78, 94, 209 Коломенского участкового лесничества Поддорского лесничества;

от точки 382 - в юго-восточном направлении между кварталом 228 Ловатского участкового лесничества Старорусского лесничества и землями Поддорского муниципального района Новгородской области;

от точки 384 - в южном направлении по руслу реки Ловать;

от точки 415 - в восточном направлении между кварталами 96, 97, 98, 99, 100, 86, 161, 124, 121 Ляховичского участкового лесничества Старорусского лесничества и кварталами 6, 7, 8, 1, 2, 3 Дороганского участкового лесничества Поддорского лесничества;

от точки 434 - в южном направлении по руслу реки Щебенка;

от точки 464 - в южном направлении между кварталами 12, 18, 138, 139, 38, 48, 58 Ляховичского участкового лесничества Старорусского лесничества и кварталами 11, 10, 15, 18, 23, 27, 168, 172 Дороганского участкового лесничества Поддорского лесничества;

от точки 493 - в северо-восточном направлении между кварталами 58, 48, 38, 39 Ляховичского участкового лесничества Старорусского лесничества и кварталами 33, 173 Дороганского участкового лесничества Поддорского лесничества;

от точки 501 - в юго-восточном направлении между кварталами 39, 48, 58 Ляховичского участкового лесничества Старорусского лесничества и кварталами 173, 174 Дороганского участкового лесничества Поддорского лесничества;

от точки 507 - в восточном направлении между кварталами 59, 60, 157, 61 Ляховичского участкового лесничества Старорусского лесничества и кварталами 173, 174, 34, 35, 36 Дороганского участкового лесничества Поддорского лесничества;

от точки 519 - в южном направлении между кварталами 19, 66 Шубинского участкового лесничества Старорусского лесничества и кварталом 36 Дороганского участкового лесничества Поддорского лесничества;

от точки 524 - в южном направлении между кварталами 66, 73, 80, 86, 92 Шубинского участкового лесничества Старорусского лесничества и кварталами 42, 48, 52, 59, 65 Дороганского участкового лесничества Поддорского лесничества;

от точки 527 - в юго-восточном направлении между кварталами 224, 232, 235, 51, 253 Шубинского участкового лесничества Старорусского лесничества и кварталами 80, 87, 91, 96, 99, 102, 103 Дороганского участкового лесничества Поддорского лесничества;

от точки 540 - в северо-восточном направлении между кварталами 253, 51 Шубинского участкового лесничества Старорусского лесничества и кварталами 103, 100 Дороганского участкового лесничества Поддорского лесничества;

от точки 542 - в юго-восточном направлении между кварталом 51 Шубинского участкового лесничества Старорусского лесничества и кварталами 100, 105 Дороганского участкового лесничества Поддорского лесничества до точки 549 (узловой 69);

от точки 549 (узловой 69) стыка границ Поддорского, Старорусского и Марёвского муниципальных районов Новгородской области - в южном направлении между кварталами 19, 24, 37, 43, 53 Велильского участкового лесничества Марёвского лесничества и кварталами 105, 116, 122, 128 Дороганского участкового лесничества Поддорского лесничества;

от точки 551 - в юго-восточном направлении между кварталами 53, 63, 71 Велильского участкового лесничества Марёвского лесничества и кварталами 44, 59 Бушевского участкового лесничества Поддорского лесничества;



от точки 552 - в южном направлении между кварталами 71, 79, 89, 100, 113 Велильского участкового лесничества Марёвского лесничества и кварталами 59, 74, 86, 101 Бушевского участкового лесничества Поддорского лесничества;

от точки 555 - в юго-западном направлении между кварталом 113 Велильского участкового лесничества Марёвского лесничества и кварталами 101, 118 Бушевского участкового лесничества Поддорского лесничества;

от точки 556 - в южном направлении между кварталами 113, 127, 140, 155, 171, 184 Велильского участкового лесничества Марёвского лесничества и кварталами 118, 133, 145, 155, 170 Бушевского участкового лесничества Поддорского лесничества;

от точки 558 - в юго-западном направлении до точки 559 (узловой 70) стыка границ Поддорского, Марёвского и Холмского муниципальных районов Новгородской области между кварталами 171, 184 Велильского участкового лесничества Марёвского лесничества и кварталом 170 Бушевского участкового лесничества Поддорского лесничества;

от точки 559 (узловой 70) - в юго-западном направлении между кварталом 9 Находского участкового лесничества Холмского лесничества и кварталом 170 Бушевского участкового лесничества Поддорского лесничества;

от точки 560 - в западном направлении между кварталами 9, 134, 8 Находского участкового лесничества Холмского лесничества и кварталами 170, 191, 190, 189 Бушевского участкового лесничества Поддорского лесничества;

от точки 563 - в южном направлении между кварталом 7 Находского участкового лесничества Холмского лесничества и кварталом 189 Бушевского участкового лесничества Поддорского лесничества;

от точки 565 - в западном направлении между кварталами 7, 6, 5, 15, 22, 38 Находского участкового лесничества Холмского лесничества и кварталами 189, 188, 187, 220 Бушевского участкового лесничества Поддорского лесничества;

от точки 567 - в северо-западном направлении между кварталом 5 Находского участкового лесничества Холмского лесничества и кварталом 188 Бушевского участкового лесничества Поддорского лесничества;

от точки 568 - в южном направлении между кварталом 5 Находского участкового лесничества Холмского лесничества и кварталом 187 Бушевского участкового лесничества Поддорского лесничества;

от точки 569 - в юго-западном направлении между кварталами 15, 22, 38 Находского участкового лесничества Холмского лесничества и кварталами 187, 220 Бушевского участкового лесничества Поддорского лесничества;

от точки 571 - в западном направлении между кварталом 37 Находского участкового лесничества Холмского лесничества и кварталами 220, 199 Бушевского участкового лесничества Поддорского лесничества;

от точки 572 - в северо-западном направлении между кварталами 37, 36 Находского участкового лесничества Холмского лесничества и кварталами 199, 195 Бушевского участкового лесничества Поддорского лесничества;

от точки 575 - в западном направлении между кварталами 35, 34, 33, 32, 4 Находского участкового лесничества Холмского лесничества и кварталами 195, 194, 193, 192 Бушевского участкового лесничества Поддорского лесничества;

от точки 581 - в северо-восточном направлении между кварталом 4 Находского участкового лесничества Холмского лесничества и кварталом 192 Бушевского участкового лесничества Поддорского лесничества;

от точки 582 - в северо-западном направлении между кварталом 4 Находского участкового лесничества Холмского лесничества и кварталом 179 Бушевского участкового лесничества Поддорского лесничества;

от точки 583 - в северо-восточном направлении между кварталом 4 Находского участкового лесничества Холмского лесничества и кварталом 179 Бушевского участкового лесничества Поддорского лесничества;

от точки 584 - в западном направлении между кварталами 4, 3, 2 Находского участкового лесничества Холмского лесничества и кварталами 179, 172, 171, 157 Бушевского участкового лесничества Поддорского лесничества;

от точки 591 - в юго-западном направлении между кварталами 2, 155 Находского участкового лесничества Холмского лесничества и кварталом 157 Бушевского участкового лесничества Поддорского лесничества;

от точки 592 - в северо-западном направлении между кварталами 153, 152 Находского участкового лесничества Холмского лесничества и кварталами 157, 230 Бушевского участкового лесничества Поддорского лесничества;

от точки 594 - в западном направлении между кварталом 152 Находского участкового лесничества Холмского лесничества и кварталами 230, 229 Бушевского участкового лесничества Поддорского лесничества, пересекает реку Ловать;

от точки 597 - в западном направлении пересекает русло реки Ловать, между кварталами 190, 38 Чекуновского участкового лесничества Холмского лесничества и кварталами 188, 186 Поддорского участкового лесничества Поддорского лесничества;

от точки 599 - в юго-западном направлении между кварталами 38, 37 Чекуновского участкового лесничества Холмского лесничества и кварталом 186 Поддорского участкового лесничества Поддорского лесничества;

от точки 601- в северо-западном направлении между кварталом 37 Чекуновского участкового лесничества Холмского лесничества и кварталом 186 Поддорского участкового лесничества Поддорского лесничества;

от точки 602 - в юго-западном направлении между кварталом 37 Чекуновского участкового лесничества Холмского лесничества и кварталами 155, 154 Поддорского участкового лесничества Поддорского лесничества;



от точки 711 - в юго-западном направлении между кварталом 160 Чекуновского участкового лесничества Холмского лесничества и кварталами 75, 74, 100 Поддорского участкового лесничества Поддорского лесничества;

от точки 726 - в северном и северо-восточном направлении между кварталом 160 Чекуновского участкового лесничества Холмского лесничества и кварталом 100 Поддорского участкового лесничества Поддорского лесничества;

от точки 733 - в юго-восточном направлении между кварталом 160 Чекуновского участкового лесничества Холмского лесничества и кварталом 100 Поддорского участкового лесничества Поддорского лесничества;

от точки 739 - в юго-восточном направлении между автомобильной дорогой Холм-Поддорье и кварталом 100 Поддорского участкового лесничества Поддорского лесничества;

от точки 742 - в южном и юго-восточном направлениях между землями Красноборского сельского поселения Холмского муниципального района Новгородской области и кварталом 100 Поддорского участкового лесничества Поддорского лесничества;

от точки 746 - в юго-западном направлении между кварталом 162 Чекуновского участкового лесничества Холмского лесничества и кварталом 100 Поддорского участкового лесничества Поддорского лесничества;

от точки 748 - в северо-западном направлении между кварталом 162 Чекуновского участкового лесничества Холмского лесничества и кварталом 100 Поддорского участкового лесничества Поддорского лесничества;

от точки 754 - в юго-восточном направлении между кварталом 162 Чекуновского участкового лесничества Холмского лесничества и кварталом 100 Поддорского участкового лесничества Поддорского лесничества;

от точки 761 - в южном направлении между кварталом 162 Чекуновского участкового лесничества Холмского лесничества и кварталом 100 Поддорского участкового лесничества Поддорского лесничества;

от точки 766 - в юго-западном направлении между кварталом 162 Чекуновского участкового лесничества Холмского лесничества и кварталом 100 Поддорского участкового лесничества Поддорского лесничества;

от точки 771 - в западном направлении между кварталами 3, 2 Чекуновского участкового лесничества Холмского лесничества и кварталом 100 Поддорского участкового лесничества Поддорского лесничества, болотом государственного природного заповедника «Рдейский» на территории Поддорского муниципального района Новгородской области;

от точки 778 - в юго-западном направлении между кварталами 2, 1 Чекуновского участкового лесничества Холмского лесничества и болота государственного природного заповедника «Рдейский» на территории Поддорского муниципального района Новгородской области;

от точки 780 - в северо-западном направлении по просеке, расположенной северо-восточнее озера Рдейское;

от точки 781 - в юго-западном направлении между кварталами 2, 1 Чекуновского участкового лесничества Холмского лесничества и болота государственного природного заповедника «Рдейский» на территории Поддорского муниципального района Новгородской области;

от точки 783 (узловой 40) стыка границ Поддорского, Холмского муниципальных районов Новгородской области и Бежаницкого района Псковской области до точки 980 (узловой 42) стыка границ Волотовского, Поддорского муниципальных районов Новгородской области и Дедовичского района Псковской области граница совпадает с административно-территориальной границей Новгородской области, граничащей с Псковской областью, в северо-западном направлении по границе государственного природного заповедника «Рдейский» на территории Поддорского муниципального района Новгородской области, по границе кварталов 155, 58, 117 Серболовского участкового лесничества Поддорского лесничества, по земельным участкам СПК «Починное» Поддорского муниципального района Новгородской области, по границе кварталов 116, 115, 110, 57, 113, 56, 55, 53, 46, 35, 28, 19, 10, 11, 8 Серболовского участкового лесничества Поддорского лесничества, по земельным участкам СПК «Починное» Поддорского муниципального района Новгородской области, по границе кварталов 70, 4, 68, 3, 1 Серболовского участкового лесничества Поддорского лесничества, по границе кварталов 39, 38, 34, 33 Белебёлковского участкового лесничества Поддорского лесничества;

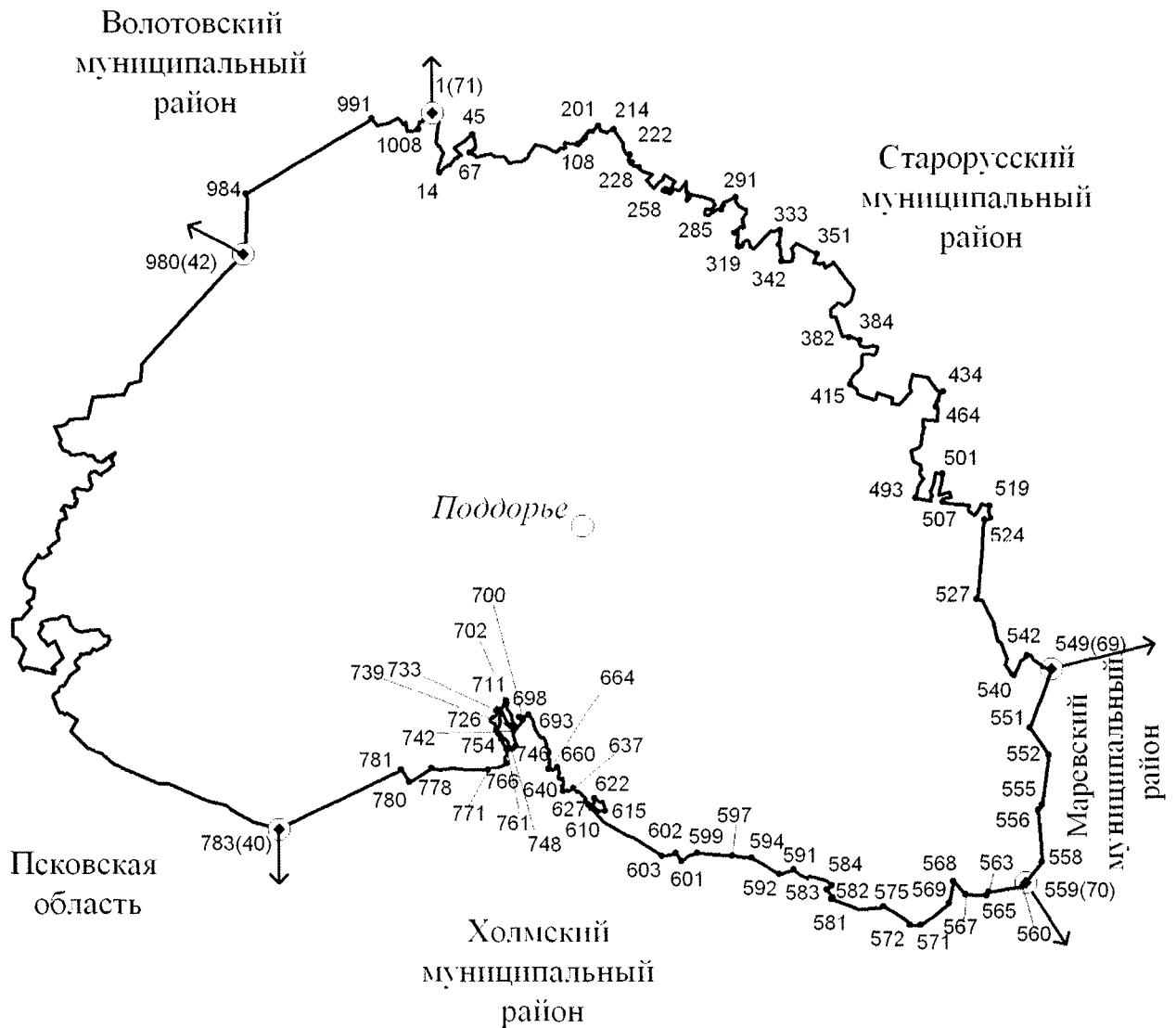
от точки 980 (узловой 42) - в северном направлении между кварталом 127 Волотовского участкового лесничества Старорусского лесничества и кварталом 33 Белебёлковского участкового лесничества Поддорского лесничества;

от точки 984 - в северо-восточном направлении между кварталами 112, 113, 98 Волотовского участкового лесничества Старорусского лесничества и кварталами 15, 14, 6 Белебёлковского участкового лесничества Поддорского лесничества;

от точки 991 - в восточном направлении между кварталами 100, 99 Волотовского участкового лесничества Старорусского лесничества и кварталами 6, 2, 4 Белебёлковского участкового лесничества Поддорского лесничества;

от точки 1008 - в северо-восточном направлении между кварталом 99 Волотовского участкового лесничества Старорусского лесничества и кварталом 4 Белебёлковского участкового лесничества Поддорского лесничества до точки 1 (узловой 71) стыка границ Волотовского, Старорусского, Поддорского муниципальных районов Новгородской области, расположенной в 3,6 км северо-восточнее урочища Островок Поддорского муниципального района Новгородской области, и 3,0 км западнее урочища Смолово Старорусского муниципального района Новгородской области.

Карта (схема) границ  
муниципального образования Поддорского муниципального района  
Новгородской области



10) в приложении к областному закону «О наделении сельских районов и города Великий Новгород статусом муниципальных районов и городского округа Новгородской области и утверждении границ их территорий» подраздел «Описание административно-территориальной границы Холмского района Новгородской области» изложить в следующей редакции:

«Описание границ

муниципального образования Холмского муниципального района  
Новгородской области

Граница муниципального образования Холмского муниципального района Новгородской области проходит:

от точки 1 (узловой 40) на стыке границ Холмского, Поддорского муниципальных районов Новгородской области и Бежаницкого района Псковской области - в северо-восточном направлении по болоту государственного природного заповедника «Рдейский» на территории Поддорского муниципального района Новгородской области, в 0,37 км южнее геодезического пункта «ур. Остров Еловик» с отметкой 95.9 и в 2,1 км севернее геодезического пункта «ур. Остров Гряда» с отметкой 100.1, между кварталом 1 Чекуновского участкового лесничества Холмского лесничества и болотом государственного природного заповедника «Рдейский» на территории Поддорского муниципального района Новгородской области;

от точки 3 - в юго-восточном направлении на протяжении 1,1 км по просеке, расположенной северо-восточнее озера Рдейское;

от точки 4 - в северо-восточном направлении между кварталами 1, 2 Чекуновского участкового лесничества Холмского лесничества и болотом государственного природного заповедника «Рдейский» на территории Поддорского муниципального района Новгородской области;

от точки 6 - в восточном направлении между кварталами 2, 3 Чекуновского участкового лесничества Холмского лесничества и болотом государственного природного заповедника «Рдейский» на территории Поддорского муниципального района Новгородской области, кварталом 100 Поддорского участкового лесничества Поддорского лесничества;

от точки 13 - в северо-восточном направлении на протяжении 1,5 км между кварталом 162 Чекуновского участкового лесничества Холмского лесничества и кварталом 100 Поддорского участкового лесничества Поддорского лесничества;

от точки 18 - в северном направлении на протяжении 1,7 км между кварталом 162 Чекуновского участкового лесничества Холмского лесничества и кварталом 100 Поддорского участкового лесничества Поддорского лесничества;

от точки 25 - в северном и северо-западном направлениях на протяжении 0,9 км между кварталом 162 Чекуновского участкового лесничества Холмского лесничества и кварталом 100 Поддорского участкового лесничества Поддорского лесничества;

от точки 30 - в южном и юго-восточном направлениях на протяжении 1,5 км между кварталом 162 Чекуновского участкового лесничества Холмского лесничества и кварталом 100 Поддорского участкового лесничества Поддорского лесничества;

от точки 36 - в восточном направлении на протяжении 0,45 км между кварталом 162 Чекуновского участкового лесничества Холмского лесничества и кварталом 100 Поддорского участкового лесничества Поддорского лесничества;

от точки 38 - в северном и северо-западном направлениях на протяжении 1,56 км между кварталом 162 Чекуновского участкового лесничества Холмского лесничества и кварталом 100 Поддорского участкового лесничества Поддорского лесничества;

от точки 45 - в северном и северо-западном направлениях на протяжении 1,36 км между кварталом 160 Чекуновского участкового лесничества Холмского лесничества и кварталом 100 Поддорского участкового лесничества Поддорского лесничества;

от точки 51 - в южном и юго-западном направлениях на протяжении 1,4 км между кварталом 160 Чекуновского участкового лесничества Холмского лесничества и кварталом 100 Поддорского участкового лесничества Поддорского лесничества;

от точки 58 - в северном и северо-восточном направлениях между кварталом 160 Чекуновского участкового лесничества Холмского лесничества и кварталами 100, 74, 75 Поддорского участкового лесничества Поддорского лесничества;

от точки 73 - в южном и юго-восточном направлениях между кварталом 160 Чекуновского участкового лесничества Холмского лесничества и кварталом 75 Поддорского участкового лесничества Поддорского лесничества;

от точки 82 - в северо-восточном направлении между кварталом 161 Чекуновского участкового лесничества Холмского лесничества и кварталом 75 Поддорского участкового лесничества Поддорского лесничества;

от точки 84 - в северном и северо-западном направлениях на протяжении 0,5 км между кварталом 161 Чекуновского участкового лесничества Холмского лесничества и кварталом 75 Поддорского участкового лесничества Поддорского лесничества;

от точки 86 - в восточном направлении между кварталом 161 Чекуновского участкового лесничества Холмского лесничества и кварталами 75, 76 Поддорского участкового лесничества Поддорского лесничества;

от точки 91 - в южном и юго-восточном направлениях между землями СПК «Холмское» Холмского муниципального района Новгородской области и кварталами 76, 87, 101 Поддорского участкового лесничества Поддорского лесничества;



от точки 120 - в восточном и северо-восточном направлениях между кварталом 161 Чекуновского участкового лесничества Холмского лесничества и кварталом 101 Поддорского участкового лесничества Поддорского лесничества;

от точки 124 - в юго-восточном направлении между кварталами 161, 165 Чекуновского участкового лесничества Холмского лесничества и кварталом 101, 116 Поддорского участкового лесничества Поддорского лесничества;

от точки 144 - в северо-восточном направлении между кварталом 165 Чекуновского участкового лесничества Холмского лесничества и кварталом 116 Поддорского участкового лесничества Поддорского лесничества;

от точки 147 - в юго-восточном направлении между кварталами 166, 169 Чекуновского участкового лесничества Холмского лесничества и кварталами 116, 117, 122 Поддорского участкового лесничества Поддорского лесничества;

от точки 169 - в западном направлении между кварталом 169 Чекуновского участкового лесничества Холмского лесничества и кварталом 122 Поддорского участкового лесничества Поддорского лесничества;

от точки 174 - в южном и юго-восточном направлениях между кварталами 11, 20, 21, 22 Чекуновского участкового лесничества Холмского лесничества и кварталами 122, 152, 153, 154 Поддорского участкового лесничества Поддорского лесничества;

от точки 181 - в восточном и северо-восточном направлениях между кварталом 37 Чекуновского участкового лесничества Холмского лесничества и кварталами 154, 155 Поддорского участкового лесничества Поддорского лесничества;

от точки 182 - в южном и юго-восточном направлениях между кварталом 37 Чекуновского участкового лесничества Холмского лесничества и кварталом 186 Поддорского участкового лесничества Поддорского лесничества;

от точки 183 - в восточном и северо-восточном направлениях между кварталами 37, 38 Чекуновского участкового лесничества Холмского лесничества и кварталом 186 Поддорского участкового лесничества Поддорского лесничества;

от точки 185 - в восточном направлении между кварталами 38, 190 Чекуновского участкового лесничества Холмского лесничества и кварталами 186, 188 Поддорского участкового лесничества Поддорского лесничества, пересекает реку Ловать (между кварталом 152 Находского участкового лесничества Холмского лесничества и кварталами 229, 230 Бушевского участкового лесничества Поддорского лесничества);

от точки 190 - в юго-восточном направлении между кварталами 152, 153 Находского участкового лесничества Холмского лесничества и кварталами 230, 157 Бушевского участкового лесничества Поддорского лесничества;

от точки 192 - в восточном и северо-восточном направлениях между кварталами 155, 2 Находского участкового лесничества Холмского лесничества и кварталом 157 Бушевского участкового лесничества Поддорского лесничества;

от точки 193 - в восточном и юго-восточном направлениях между кварталами 2, 3, 4 Находского участкового лесничества Холмского лесничества и кварталами 157, 171, 172, 179 Бушевского участкового лесничества Поддорского лесничества;

от точки 200 - в юго-западном направлении между кварталом 4 Находского участкового лесничества Холмского лесничества и кварталом 179 Бушевского участкового лесничества Поддорского лесничества;

от точки 201 - в юго-восточном, юго-западном направлениях между кварталом 4 Находского участкового лесничества Холмского лесничества и кварталом 179 Бушевского участкового лесничества Поддорского лесничества;

от точки 203 - в восточном и юго-восточном направлениях между кварталами 4, 32, 33, 34, 35 Находского участкового лесничества Холмского лесничества и кварталами 192, 193, 194 Бушевского участкового лесничества Поддорского лесничества;

от точки 208 - в юго-восточном направлении между кварталами 35, 36, 37 Находского участкового лесничества Холмского лесничества и кварталами 194, 195, 199 Бушевского участкового лесничества Поддорского лесничества;

от точки 210 - в восточном направлении между кварталом 37 Находского участкового лесничества Холмского лесничества и кварталами 199, 220 Бушевского участкового лесничества Поддорского лесничества;

от точки 213 - в северо-восточном направлении между кварталами 38, 22, 15, 5 Находского участкового лесничества Холмского лесничества и кварталами 220, 187 Бушевского участкового лесничества Поддорского лесничества;

от точки 215 - в северном и северо-восточном направлениях между кварталом 5 Находского участкового лесничества Холмского лесничества и кварталом 187 Бушевского участкового лесничества Поддорского лесничества;

от точки 216 - в юго-восточном направлении между кварталом 5 Находского участкового лесничества Холмского лесничества и кварталом 188 Бушевского участкового лесничества Поддорского лесничества;

от точки 217 - в восточном направлении между кварталами 15, 6, 7 Находского участкового лесничества Холмского лесничества и кварталами 188, 189 Бушевского участкового лесничества Поддорского лесничества;

от точки 219 - в северо-западном направлении между кварталом 7 Находского участкового лесничества Холмского лесничества и кварталом 189 Бушевского участкового лесничества Поддорского лесничества;

от точки 221 - в северо-восточном направлении между кварталами 8, 134, 9 Находского участкового лесничества Холмского лесничества и кварталами 189, 190, 191, 170 Бушевского участкового лесничества Поддорского лесничества;

от точки 224 - в северо-восточном направлении между кварталом 9 Находского участкового лесничества Холмского лесничества и кварталом 170 Бушевского участкового лесничества Поддорского лесничества;

от точки 225 (узловой 70) на стыке границ Поддорского, Холмского и Марёвского муниципальных районов Новгородской области - в восточном направлении между кварталами 9, 10, 11, 12, 13, 14 Находского участкового лесничества Холмского лесничества и кварталами 184, 185, 186, 187, 188 Велильского участкового лесничества Марёвского лесничества;

от точки 227 - в южном направлении между кварталами 14, 17, 20, 30 Находского участкового лесничества Холмского лесничества и кварталами 196, 203, 209, 230 Велильского участкового лесничества Марёвского лесничества;

от точки 229 - в восточном направлении между кварталом 49 Находского участкового лесничества Холмского лесничества и кварталом 230 Велильского участкового лесничества Марёвского лесничества;

от точки 230 - в южном направлении между кварталами 49, 67, 82, 93, 113 Находского участкового лесничества Холмского лесничества и кварталами 242, 252, 265, 275, 281 Велильского участкового лесничества Марёвского лесничества;

от точки 231 - в юго-восточном направлении между кварталами 13, 14 Аполецкого участкового лесничества Холмского лесничества и кварталом 281 Велильского участкового лесничества Марёвского лесничества;

от точки 239 - в восточном направлении между кварталами 14, 33 Аполецкого участкового лесничества Холмского лесничества и кварталами 281, 282, 283 Велильского участкового лесничества Марёвского лесничества;

от точки 260 - в северо-западном направлении между кварталом 15 Аполецкого участкового лесничества Холмского лесничества и кварталом 283 Велильского участкового лесничества Марёвского лесничества;

от точки 271 - в северо-восточном направлении между кварталами 15, 17 Аполецкого участкового лесничества Холмского лесничества и кварталами 283, 278 Велильского участкового лесничества Марёвского лесничества;

от точки 287 - в юго-восточном направлении между кварталами 17, 18 Аполецкого участкового лесничества Холмского лесничества и кварталом 279 Велильского участкового лесничества Марёвского лесничества;

от точки 296 - в северо-восточном направлении между кварталом 18 Аполецкого участкового лесничества Холмского лесничества и кварталами 279, 280 Велильского участкового лесничества Марёвского лесничества;

от точки 305 - в юго-восточном направлении между кварталами 18, 19 Аполецкого участкового лесничества Холмского лесничества и кварталами 355, 272 Велильского участкового лесничества Марёвского лесничества;

от точки 311 - в юго-западном направлении между кварталом 19 Аполецкого участкового лесничества Холмского лесничества и кварталами 360, 285 Велильского участкового лесничества Марёвского лесничества;

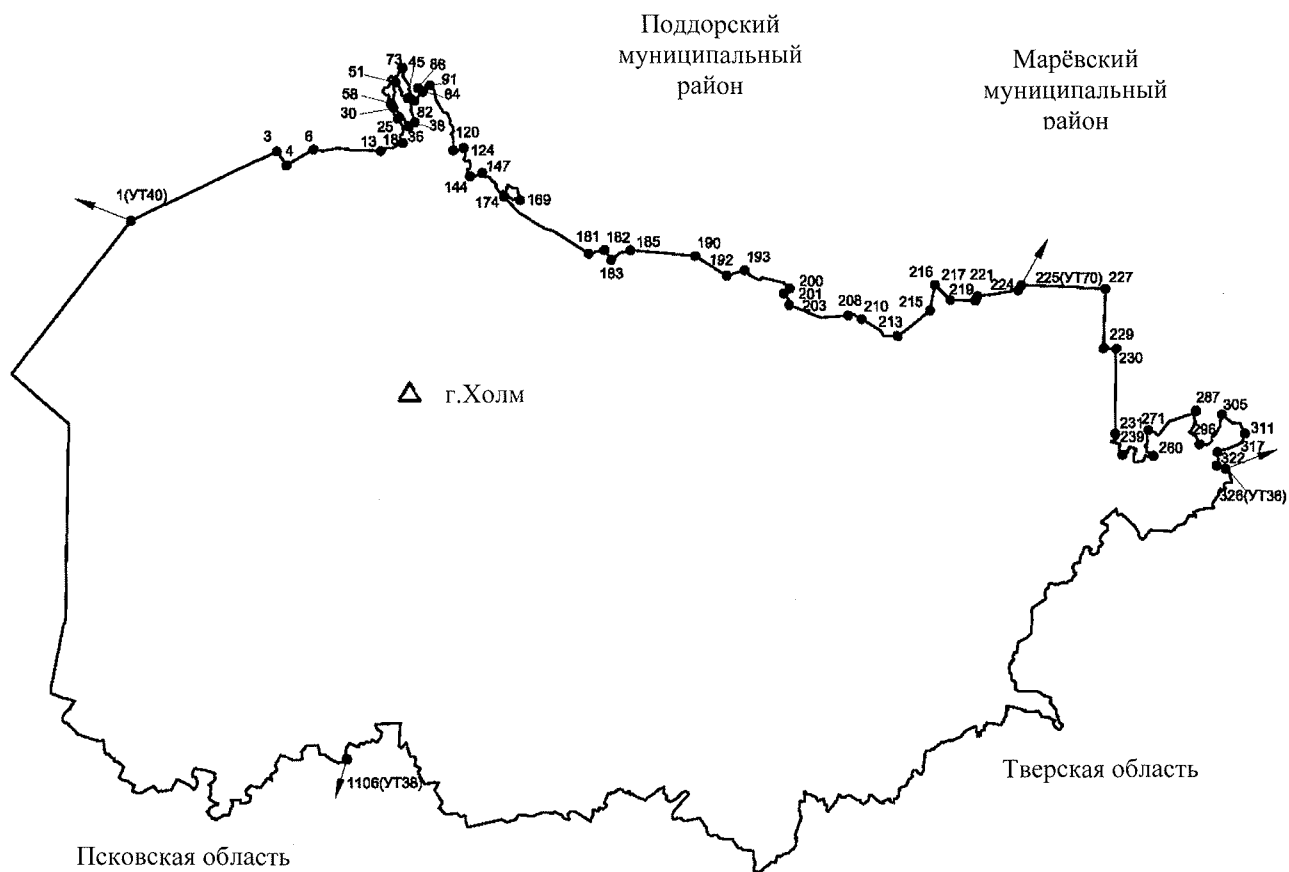
от точки 317 - в южном направлении между кварталами 19, 35 Аполецкого участкового лесничества Холмского лесничества и кварталом 285 Велильского участкового лесничества Марёвского лесничества;

от точки 322 - в юго-западном направлении между кварталом 35 Аполецкого участкового лесничества Холмского лесничества и кварталом 285 Велильского участкового лесничества Марёвского лесничества;

от точки 326 (узловой 36) на стыке границ Марёвского и Холмского муниципальных районов Новгородской области и Андреапольского района Тверской области, которая расположена в 0,3 км в северо-восточном направлении от пункта полигонометрии с отметкой 182.2 на территории Холмского муниципального района Новгородской области и в 4,7 км западнее населенного пункта Желонка Марёвского муниципального района Новгородской области - по административно-территориальной границе между Новгородской и Тверской областями;

от точки 1106 (узловой 38) стыка границ Холмского муниципального района Новгородской области, Торопецкого района Тверской области и Локнянского района Псковской области до точки 1 (узловой 40) - по административно-территориальной границе между Новгородской и Псковской областями.

Карта (схема) границ  
муниципального образования Холмского муниципального района  
Новгородской области



Условные обозначения:

————— - граница муниципального образования

• - характерная точка границы муниципального образования и ее номер »;

## Статья 2

Внести в областной закон от 02.12.2004 № 350-ОЗ «Об установлении границ муниципальных образований, входящих в состав территории Волотовского муниципального района, наделении их статусом сельских поселений, определении административных центров и перечня населенных пунктов, входящих в состав территорий поселений» (газета «Новгородские ведомости» от 15.12.2004, 23.03.2005, 15.06.2005, 07.04.2009, 05.04.2010, 12.10.2012, 06.05.2016) следующие изменения:

1) статью 1 изложить в следующей редакции:

«Статья 1

Установить границы территорий муниципальных образований, входящих в состав территории Волотовского муниципального района Новгородской области, согласно геодезическим данным и сведениям, внесенным в Единый государственный реестр недвижимости, картам (схемам) и описанию границ муниципальных образований (приложения 1, 1<sup>1</sup>, 6).

Геодезические данные и сведения, содержащиеся в Едином государственном реестре недвижимости, являются приоритетными и применяются для установления прохождения границ территорий муниципальных образований на местности, а также при рассмотрении вопросов градостроительства и землеустройства.»;

2) приложения 1 и 1<sup>1</sup> изложить в следующей редакции:

«Приложение 1

### Описание границ

муниципального образования сельского поселения Волот  
Волотовского муниципального района Новгородской области

Граница муниципального образования сельского поселения Волот Волотовского муниципального района Новгородской области проходит:

от точки 1 - в юго-восточном направлении квартала 60 Дубовицкого участкового лесничества Старорусского лесничества до устья реки Перехода;

от точки 6 - в юго-восточном направлении по границе пашни;

от точки 7 - в юго-восточном направлении квартала 66 Порожского участкового лесничества Старорусского лесничества;

от точки 9 - в юго-восточном направлении между кварталами 66, 67 Порожского участкового лесничества Старорусского лесничества и кварталом 60 Дубовицкого участкового лесничества Старорусского лесничества;

от точки 16 - в юго-восточном направлении между кварталом 67 Порожского участкового лесничества Старорусского лесничества и

кварталом 61 Дубовицкого участкового лесничества Старорусского лесничества;

от точки 23 - в юго-восточном направлении между кварталом 76 Порожского участкового лесничества Старорусского лесничества и кварталами 65, 116 Дубовицкого участкового лесничества Старорусского лесничества;

от точки 26 - в южном направлении по руслу реки Чернец;

от точки 33 - в южном направлении между кварталом 95 Порожского участкового лесничества Старорусского лесничества и кварталом 118 Дубовицкого участкового лесничества Старорусского лесничества;

от точки 39 - в юго-западном направлении по южной стороне полосы отвода железной дороги Дно-Валдай Октябрьской железной дороги, квартала 120 Дубовицкого участкового лесничества Старорусского лесничества;

от точки 44 - в южном направлении между кварталами 104, 106, 109 Порожского участкового лесничества Старорусского лесничества и кварталами 120, 92, 95, 97, 99 Дубовицкого участкового лесничества Старорусского лесничества;

от точки 54 - в западном направлении между кварталом 109 Порожского участкового лесничества Старорусского лесничества и кварталом 99 Дубовицкого участкового лесничества Старорусского лесничества;

от точки 56 - в западном направлении между кварталом 109 Порожского участкового лесничества Старорусского лесничества и кварталом 148 Дубовицкого участкового лесничества Старорусского лесничества;

от точки 57 - в южном направлении между кварталом 109 Порожского участкового лесничества Старорусского лесничества и кварталом 148 Дубовицкого участкового лесничества Старорусского лесничества;

от точки 59 - в южном направлении между кварталами 132, 131, 135 Порожского участкового лесничества Старорусского лесничества;

от точки 72 - в северном направлении между кварталами 132, 131, 135 Порожского участкового лесничества Старорусского лесничества и кварталом 124 Дубовицкого участкового лесничества Старорусского лесничества;

от точки 74 - в юго-восточном направлении между кварталом 123 Порожского участкового лесничества Старорусского лесничества и кварталом 135 Дубовицкого участкового лесничества Старорусского лесничества;

от точки 77 - в юго-восточном направлении между кварталом 123 Порожского участкового лесничества Старорусского лесничества и кварталом 135 Дубовицкого участкового лесничества Старорусского лесничества;

от точки 79 - в восточном направлении между кварталом 145 Порожского участкового лесничества Старорусского лесничества и кварталом 124 Дубовицкого участкового лесничества Старорусского лесничества;

от точки 82 - в южном направлении между кварталами 3, 4, 7 Волотовского участкового лесничества Старорусского лесничества и кварталами 100, 127 Дубовицкого участкового лесничества Старорусского лесничества;

от точки 94 - в юго-западном направлении между кварталом 7 Волотовского участкового лесничества Старорусского лесничества и кварталом 102 Дубовицкого участкового лесничества Старорусского лесничества;

от точки 95 - в южном направлении между кварталом 9 Волотовского участкового лесничества Старорусского лесничества и кварталом 102 Дубовицкого участкового лесничества Старорусского лесничества;

от точки 96 - в юго-западном направлении по руслу реки Снежа;

от точки 130 - в западном направлении по границе мелиоративной канавы;

от точки 141 - в юго-западном направлении кварталов 15, 25, 14, 13, 144, 2, 1 Волотовского участкового лесничества Старорусского лесничества;

от точки 156 - в западном направлении квартала 2 Волотовского участкового лесничества Старорусского лесничества;

от точки 158 - в западном направлении по границе сельскохозяйственных угодий (контур луга);

от точки 161 - в северо-западном направлении квартала 1 Волотовского участкового лесничества Старорусского лесничества;

от точки 162 - в северо-западном направлении квартала 1 Волотовского участкового лесничества Старорусского лесничества;

от точки 163 - в северо-западном направлении по границе сельскохозяйственных угодий (контур луга);

от точки 166 - в северо-западном направлении квартала 128 Порожского участкового лесничества Старорусского лесничества;

от точки 169 - в юго-западном направлении по границе мелиоративной канавы;

от точки 170 - в западном направлении по оси газопровода Валдай-Псков-Рига;

от точки 173 - в северном направлении по оси автомобильной дороги Волот-Верёхново;

от точки 175 - в северном направлении по оси полевой дороги;

от точки 185 - в западном направлении по оси полевой дороги;

от точки 195 - в северо-западном направлении по оси автомобильной дороги Волот-Верёхново;

от точки 198 - в северо-западном направлении по оси грунтовой автомобильной дороги;

от точки 206 - в юго-западном направлении по руслу реки Псижа;

от точки 217 - в западном направлении вдоль границы мелиоративной канавы;

от точки 219 - в северном направлении вдоль границы мелиоративной канавы;

от точки 222 - в северном направлении по границе сельскохозяйственных угодий (сенокос);



от точки 223 - в северном направлении по границе сельскохозяйственных угодий (пашни, сенокос);

от точки 226 - в северо-западном направлении вдоль границы мелиоративной канавы;

от точки 230 - в северо-восточном направлении по границе сельскохозяйственных угодий (луговой растительности);

от точки 232 - в северо-западном направлении, пересекая железную дорогу Дно-Валдай Октябрьской железной дороги;

от точки 234 - в северо-западном и северном направлении по границе населенного пункта поселок Волот (по контуру сельскохозяйственных угодий (луговой растительности));

от точки 238 - в юго-западном направлении по оси автомобильной дороги поселок Волот;

от точки 239 - в восточном направлении по границе мелиоративной канавы;

от точки 248 - в северо-восточном направлении по границе мелиоративной канавы;

от точки 253 - в южном направлении по оси грунтовой дороги;

от точки 254 - в восточном направлении по границе сельскохозяйственных угодий (луговой растительности);

от точки 257 - в северо-восточном направлении по границе сельскохозяйственных угодий (пашни) бывшего СПК «Волотовский» Волотовского муниципального района Новгородской области;

от точки 265 - в юго-восточном направлении по оси полевой дороги (по границе населенного пункта Хотяжа);

от точки 270 - в юго-восточном направлении пересекая автомобильную дорогу Шимск-Волот;

от точки 272 - в южном направлении по границе сельскохозяйственных угодий (пашни);

от точки 275 - в юго-восточном направлении по оси полевой дороги;

от точки 276 - в южном направлении по руслу реки Псижа;

от точки 425 - в юго-западном направлении по оси полевой дороги;

от точки 435 - в южном направлении по границе мелиоративной канавы;

от точки 445 - в западном направлении по оси автомобильной дороги Яжелбицы-Демянск-Залучье-Старая Русса-Сольцы;

от точки 446 - в юго-восточном направлении по оси полевой дороги;

от точки 455 - в южном направлении квартала 127 Порожского участкового лесничества Старорусского лесничества;

от точки 468 - в восточном направлении квартала 127 Порожского участкового лесничества Старорусского лесничества;

от точки 469 - в северном направлении квартала 129 Порожского участкового лесничества Старорусского лесничества;

от точки 470 - в северо-восточном направлении квартала 129 Порожского участкового лесничества Старорусского лесничества, пересекая автомобильную дорогу Яжелбицы-Демянск-Залучье-Старая Русса-Сольцы;

от точки 474 - в северо-восточном направлении кварталов 97, 113, 114, 115 Порожского участкового лесничества Старорусского лесничества;

от точки 481 - в северном направлении по руслу реки Соломенка;

от точки 548 - в северном направлении квартала 82 Порожского участкового лесничества Старорусского лесничества;

от точки 553 - в северо-восточном направлении по границе сельскохозяйственных угодий (пашни);

от точки 555 - в северо-восточном направлении по границе сельскохозяйственных угодий (луговой растительности);

от точки 558 - в северном направлении по границе сельскохозяйственных угодий (пашни);

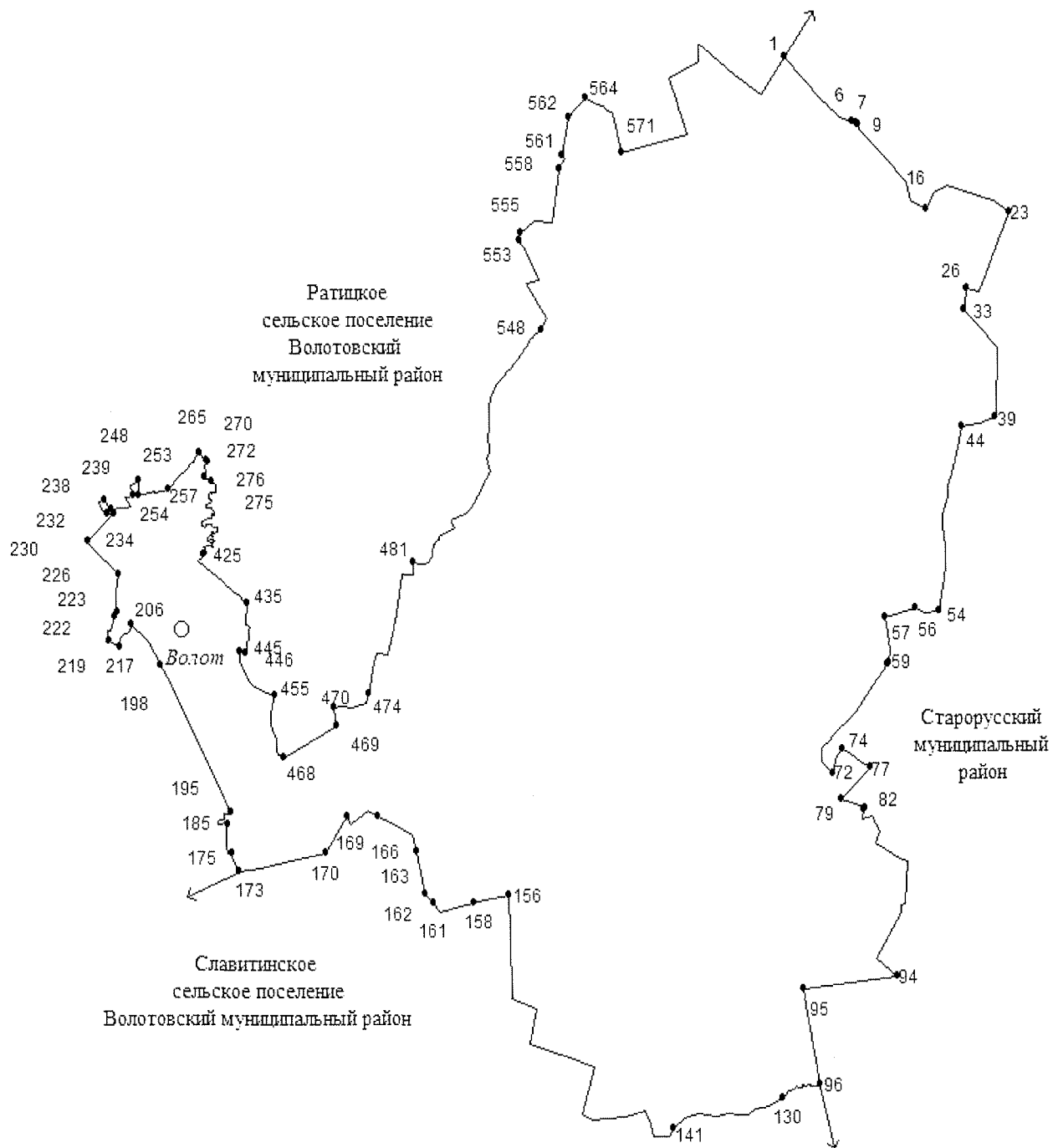
от точки 561 - в северо-восточном направлении по оси полевой дороги;

от точки 562 - в северном направлении по границе мелиоративного канала;

от точки 564 - в юго-восточном направлении кварталов 63, 64 Порожского участкового лесничества Старорусского лесничества;

от точки 571 до точки 1 - в северном направлении кварталов 64, 67, 63, 55, 57 Порожского участкового лесничества Старорусского лесничества.

Карта (схема) границ  
 муниципального образования сельского поселения Волот  
 Волотовского муниципального района Новгородской области



Условные обозначения:

- граница муниципального образования
- 1 - характерная точка границы муниципального образования и ее номер      »;

Описание границ  
муниципального образования Ратицкого сельского поселения  
Волотовского муниципального района Новгородской области

Граница муниципального образования Ратицкого сельского поселения Волотовского муниципального района Новгородской области проходит:

от точки 1 - в восточном направлении от автомобильной дороги Яжелбицы-Демянск-Залучье-Старая Русса-Сольцы по административно-территориальной границе Солецкого муниципального района Новгородской области между кварталом 5 Порожского участкового лесничества Старорусского лесничества и кварталами 51, 38 Выбитского участкового лесничества Шимского лесничества;

от точки 5 - в северо-восточном направлении между кварталом 6 Порожского участкового лесничества Старорусского лесничества и кварталами 38, 67, 68 Выбитского участкового лесничества Шимского лесничества;

от точки 18 - в юго-восточном направлении между кварталами 6, 7 Порожского участкового лесничества Старорусского лесничества и кварталом 70 Выбитского участкового лесничества Шимского лесничества;

от точки 23 - в северо-восточном направлении между кварталами 8, 9 Порожского участкового лесничества Старорусского лесничества и кварталом 70 Выбитского участкового лесничества Шимского лесничества;

от точки 25 - в юго-восточном направлении между кварталами 9, 21, 22 Порожского участкового лесничества Старорусского лесничества и кварталами 70, 73 Выбитского участкового лесничества Шимского лесничества;

от точки 31 - в восточном направлении между кварталами 30 Порожского участкового лесничества Старорусского лесничества и кварталом 73 Выбитского участкового лесничества Шимского лесничества;

от точки 32 - в северном направлении между кварталом 10 Порожского участкового лесничества Старорусского лесничества и кварталом 73 Выбитского участкового лесничества Шимского лесничества до точки 34 (узловой 49) стыка границ Волотовского, Солецкого и Шимского муниципальных районов Новгородской области;

от точки 34 (узловой 49) стыка границ Волотовского, Солецкого и Шимского муниципальных районов Новгородской области - в восточном направлении между кварталом 10 Порожского участкового лесничества Старорусского лесничества и по землям сельскохозяйственных угодий бывшего СПК «Прожектор» Шимского муниципального района Новгородской области;

от точки 36 - в южном направлении между кварталом 10 Порожского участкового лесничества Старорусского лесничества и по землям сельскохозяйственных угодий бывшего СПК «Прожектор» Шимского муниципального района Новгородской области и кварталом 173 Шелонского участкового лесничества Шимского лесничества;

от точки 41 - в северо-восточном направлении между кварталом 11 Порожского участкового лесничества Старорусского лесничества и кварталами 173, 174 Шелонского участкового лесничества Шимского лесничества;

от точки 57 - в северном направлении между кварталами 11, 1 Порожского участкового лесничества Старорусского лесничества и кварталами 174, 169 Шелонского участкового лесничества Шимского лесничества;

от точки 61 - в северо-восточном направлении по кварталам 1, 2 Порожского участкового лесничества Старорусского лесничества;

от точки 67 - в восточном направлении по кварталу 3 Порожского участкового лесничества Старорусского лесничества;

от точки 71 - в юго-восточном направлении между кварталом 4 Порожского участкового лесничества Старорусского лесничества и кварталом 170 Шелонского участкового лесничества Шимского лесничества до точки 74 (узловой 50) стыка границ Волотовского, Старорусского и Шимского муниципальных районов Новгородской области;

от точки 74 (узловой 50) стыка границ Шимского, Волотовского и Старорусского муниципальных районов Новгородской области - в восточном направлении между кварталом 15 Порожского участкового лесничества Старорусского лесничества и кварталами 20, 21 Дубовицкого участкового лесничества Старорусского лесничества;

от точки 81 - в северо-восточном и юго-восточном направлениях между кварталом 15 Порожского участкового лесничества Старорусского лесничества и кварталом 21 Дубовицкого участкового лесничества Старорусского лесничества, кварталом 172 Шелонского участкового лесничества Шимского лесничества;

от точки 85 - в северо-восточном и юго-восточном направлениях между кварталом 16 Порожского участкового лесничества Старорусского лесничества и кварталом 172 Шелонского участкового лесничества Шимского лесничества, кварталом 19 Дубовицкого участкового лесничества Старорусского лесничества;

от точки 90 - в северо-восточном направлении между кварталом 16 Порожского участкового лесничества Старорусского лесничества и кварталами 19, 22 Дубовицкого участкового лесничества Старорусского лесничества;

от точки 92 - в юго-восточном направлении между кварталами 16, 19 Порожского участкового лесничества Старорусского лесничества и кварталами 22, 24, 25 Дубовицкого участкового лесничества Старорусского лесничества;

от точки 114 - в восточном направлении между кварталом 19 Порожского участкового лесничества Старорусского лесничества и кварталом 25 Дубовицкого участкового лесничества Старорусского лесничества;

от точки 116 - в южном направлении между кварталом 19 Порожского участкового лесничества Старорусского лесничества и кварталом 51 Дубовицкого участкового лесничества Старорусского лесничества;

от точки 118 - в юго-западном направлении между кварталом 19 Порожского участкового лесничества Старорусского лесничества и кварталами 51, 56 Дубовицкого участкового лесничества Старорусского лесничества;

от точки 125 - в юго-западном направлении между кварталом 19 Порожского участкового лесничества Старорусского лесничества и кварталом 104 Дубовицкого участкового лесничества Старорусского лесничества до русла реки Перехода;

от точки 127 - в северо-западном направлении по руслу реки Перехода до слияния с руслом ручья Крутой;

от точки 139 - в юго-западном направлении по руслу ручья Крутой;

от точки 203 - в южном и юго-западном направлениях между кварталами 42, 56 Порожского участкового лесничества Старорусского лесничества и кварталами 104, 59 Дубовицкого участкового лесничества Старорусского лесничества;

от точки 221 - в южном направлении кварталов 57, 65 Порожского участкового лесничества Старорусского лесничества;

от точки 222 - в северо-западном направлении кварталов 57, 65 Порожского участкового лесничества Старорусского лесничества;

от точки 225 - в южном направлении кварталов 55, 65 Порожского участкового лесничества Старорусского лесничества;

от точки 229 - в западном направлении квартала 64 Порожского участкового лесничества Старорусского лесничества;

от точки 231 - в северном направлении квартала 64 Порожского участкового лесничества Старорусского лесничества;

от точки 232 - в северо-западном направлении кварталов 63, 64 Порожского участкового лесничества Старорусского лесничества;

от точки 238 - в южном направлении квартала 64 Порожского участкового лесничества Старорусского лесничества;

от точки 245 - в южном и юго-западном направлении квартала 82 Порожского участкового лесничества Старорусского лесничества;

от точки 254 - в южном и юго-западном направлениях по руслу реки Соломенка;

от точки 321 - в южном и юго-западном направлениях кварталов 114, 115 Порожского участкового лесничества Старорусского лесничества;

от точки 326 - в юго-западном направлении кварталов 128, 129 Порожского участкового лесничества Старорусского лесничества;

от точки 334 - в северном направлении квартала 127 Порожского участкового лесничества Старорусского лесничества;

от точки 347 - в северо-западном направлении по оси полевой дороги до оси автомобильной дороги Яжелбицы-Демянск-Залучье-Старая Русса-Сольцы;

от точки 356 - в восточном направлении по оси автомобильной дороги Яжелбицы-Демянск-Залучье-Старая Русса-Сольцы;

от точки 357 - в северном направлении вдоль мелиоративной канавы;

от точки 363 - в северо-западном направлении по оси полевой дороги;

от точки 373 - в северо-восточном направлении по краю пашни до русла реки Псижа;

от точки 377 - в северном направлении по руслу реки Псижа;

- от точки 526 - в северо-западном направлении деревни Борок;
- от точки 530 - в северо-западном направлении, пересекая автомобильную дорогу Шимск-Волот;
- от точки 532 - в северном направлении по оси полевой дороги;
- от точки 536 - в юго-западном направлении по землям сельскохозяйственных угодий СПК «Волотовский» Волотовского муниципального района Новгородской области;
- от точки 548 - в северном направлении по грунтовой автомобильной дороге;
- от точки 549 - в южном направлении по центру мелиоративной канавы;
- от точки 556 - в южном направлении по границе деревни Волот (по краю контура луга);
- от точки 557 - в западном направлении по центру мелиоративной канавы;
- от точки 563 - в северном направлении по оси автомобильной дороги Яжелбицы-Демянск-Залучье-Старая Русса-Сольцы;
- от точки 564 - в западном направлении и юго-восточном направлении, огибая территорию хозяйственных построек до железной дороги;
- от точки 567 - в южном направлении, пересекая железную дорогу Дно-Валдай Октябрьской железной дороги и полосу отвода железной дороги;
- от точки 571 - в юго-западном направлении по контуру луговой растительности до мелиоративной канавы;
- от точки 572 - в юго-восточном направлении по центру мелиоративной канавы;
- от точки 576 - в южном направлении по оси полевой дороги до пересечения с мелиоративной канавой;
- от точки 580 - в юго-восточном направлении по центру мелиоративных канав;
- от точки 585 - в северном направлении по руслу реки Псижа;
- от точки 596 - в южном направлении оси автомобильной дороги Волот-Верёхново;
- от точки 607 - в южном направлении по границе деревни Точка;
- от точки 627 - в южном направлении по оси автомобильной дороги Волот-Верёхново;
- от точки 629 - в западном направлении по оси газопровода Валдай-Псков-Рига;
- от точки 631 - в юго-восточном направлении квартала 139 Порожского участкового лесничества Старорусского лесничества;
- от точки 632 - в южном и западном направлениях кварталов 1, 10 Волотовского участкового лесничества Старорусского лесничества;
- от точки 635 - в южном направлении квартала 143 Порожского участкового лесничества Старорусского лесничества;
- от точки 641 - в южном направлении между кварталами 17, 18 Волотовского участкового лесничества Старорусского лесничества;

от точки 657 - в западном и юго-западном направлениях между кварталами 30, 132, 17 Волотовского участкового лесничества Старорусского лесничества;

от точки 663 - в западном направлении кварталов 38, 52, 51, 50, 49 Волотовского участкового лесничества Старорусского лесничества;

от точки 679 - в северном направлении квартала 35 Волотовского участкового лесничества Старорусского лесничества и кварталов 153, 140 Порожского участкового лесничества Старорусского лесничества;

от точки 694 - в северо-западном направлении квартала 122 Порожского участкового лесничества Старорусского лесничества;

от точки 703 (узловой 44) стыка границы Новгородской области с Псковской областью - в северо-восточном направлении между кварталами 120, 122 Порожского участкового лесничества Старорусского лесничества и кварталами 132, 133, 215 Выбитского участкового лесничества Шимского лесничества до реки Колошка;

от точки 721 - в северном направлении по руслу реки Колошка;

от точки 757 - в северном направлении между кварталом 110 Порожского участкового лесничества Старорусского лесничества и кварталом 211 Выбитского участкового лесничества Шимского лесничества;

от точки 764 - в северном направлении между кварталом 87 Порожского участкового лесничества Старорусского лесничества и кварталом 207 Выбитского участкового лесничества Шимского лесничества;

от точки 774 - в северо-западном направлении между кварталом 69 Порожского участкового лесничества Старорусского лесничества и кварталами 195, 196 Выбитского участкового лесничества Шимского лесничества;

от точки 797 - в западном и юго-западном направлениях по руслу ручья без названия;

от точки 836 - в юго-западном направлении между кварталом 68 Порожского участкового лесничества Старорусского лесничества и кварталом 177 Выбитского участкового лесничества Шимского лесничества;

от точки 843 - в северном направлении по руслу ручья без названия;

от точки 871 - в северо-западном направлении квартала 68 Порожского участкового лесничества Старорусского лесничества;

от точки 877 - в северо-западном направлении вдоль границ сельскохозяйственных угодий КФХ Степанова Волотовского муниципального района Новгородской области;

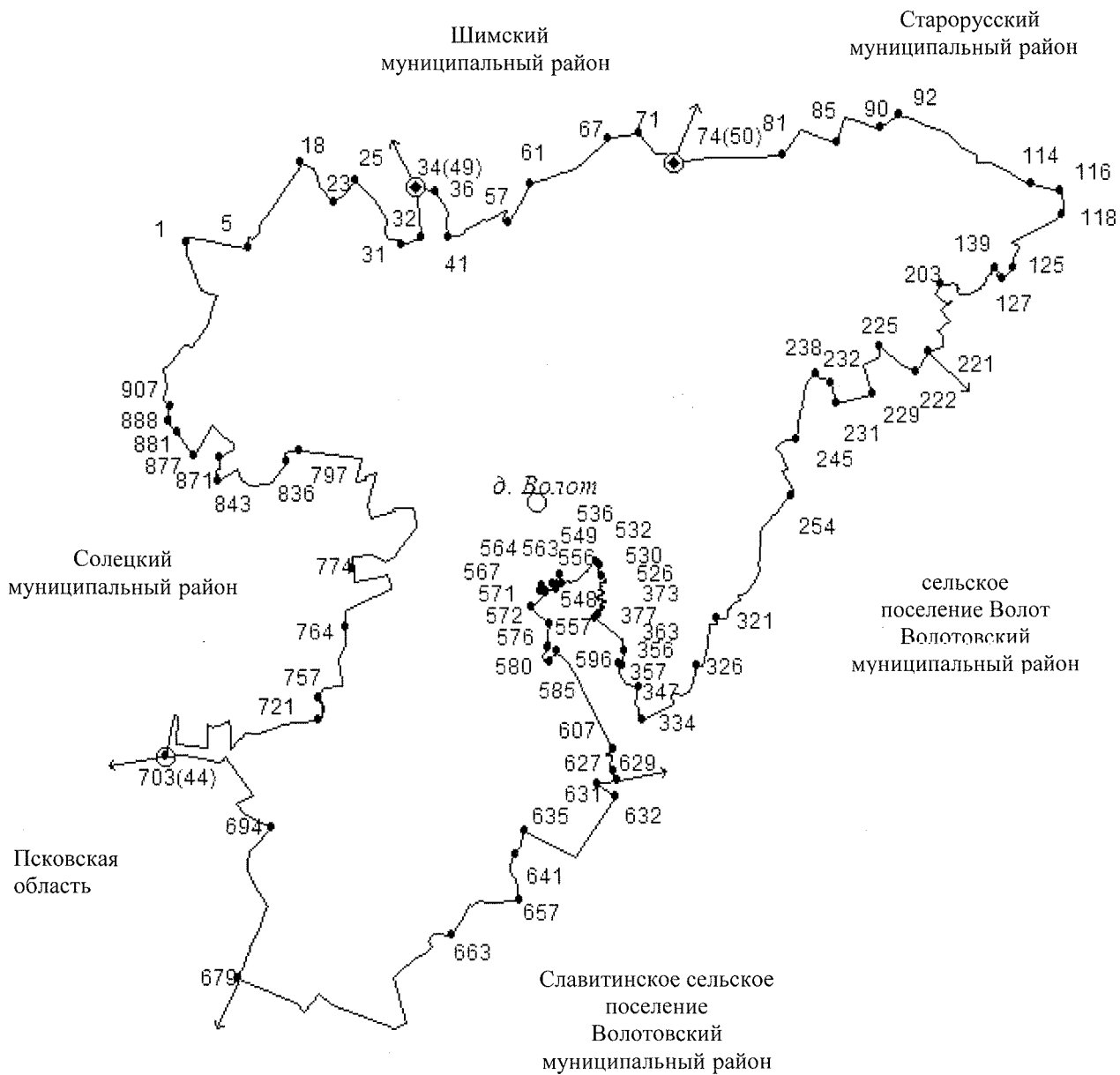
от точки 881 - в северо-западном направлении по землям сельскохозяйственных угодий (луг);

от точки 888 - в северном направлении по руслу реки Колошка;

от точки 907 до точки 1- в северном направлении между кварталами 43, 20 Порожского участкового лесничества Старорусского лесничества и кварталами 161, 72, 43, 52 Выбитского участкового лесничества Шимского лесничества.



Карта (схема) границ  
муниципального образования Ратицкого сельского поселения  
Волотовского муниципального района Новгородской области



3) приложение 6 изложить в следующей редакции:

«Приложение 6

### Описание границ

муниципального образования Славитинского сельского поселения  
Волотовского муниципального района Новгородской области

Граница муниципального образования Славитинского сельского поселения Волотовского муниципального района Новгородской области проходит:

от точки 1 - в юго-восточном направлении кварталов 35, 36, 49, 50 Волотовского участкового лесничества Старорусского лесничества;

от точки 2 - в южном направлении кварталов 154, 50 Волотовского участкового лесничества Старорусского лесничества;

от точки 3 - в северном направлении кварталов 154, 50 Волотовского участкового лесничества Старорусского лесничества;

от точки 4 - в юго-восточном направлении кварталов 154, 50, 37, 51, 52 Порожского участкового лесничества Старорусского лесничества;

от точки 7 - в северном направлении квартала 37 Волотовского участкового лесничества Старорусского лесничества;

от точки 8 - в северо-восточном направлении кварталов 154, 150, 152, 151 Порожского участкового лесничества Старорусского лесничества;

от точки 23 - в северном направлении между кварталами 17, 18 Волотовского участкового лесничества Старорусского лесничества;

от точки 41 - в северном направлении квартала 141 Порожского участкового лесничества Старорусского лесничества;

от точки 47 - в юго-восточном направлении квартала 142 Порожского участкового лесничества Старорусского лесничества;

от точки 48 - в северо-восточном направлении кварталов 142, 139 Порожского участкового лесничества Старорусского лесничества;

от точки 50 - в северо-западном направлении квартала 139 Порожского участкового лесничества Старорусского лесничества;

от точки 51 - в северо-восточном направлении по оси газопровода Валдай-Псков-Рига;

от точки 56 - в северо-восточном направлении вдоль мелиоративной канавы;

от точки 57 - в юго-восточном направлении кварталов 126, 128, 144, 146 Порожского участкового лесничества Старорусского лесничества;

от точки 81 - в юго-восточном направлении квартала 15 Волотовского участкового лесничества Старорусского лесничества;

от точки 85 - в восточном направлении вдоль мелиоративного канала;

от точки 96 - в северо-восточном направлении по руслу реки Снежа;

от точки 130 - в юго-восточном направлении между кварталами 16, 29, 47 Волотовского участкового лесничества Старорусского лесничества и кварталами 130, 132 Дубовицкого участкового лесничества Старорусского лесничества;

от точки 143 - в южном направлении между кварталами 47, 46, 72, 99 Волотовского участкового лесничества Старорусского лесничества и кварталами 102, 105, 106, 130, 131, 132 Астриловского участкового лесничества Старорусского лесничества;

от точки 169 (узловой 71) стыка границ Поддорского, Старорусского муниципальных районов Новгородской области - в юго-западном направлении между кварталами 99 Волотовского участкового лесничества Старорусского лесничества и кварталом 1 Белебёлковского участкового лесничества Поддорского лесничества;

от точки 176 - в западном направлении по руслу реки Коростовка;

от точки 186 - в северо-западном направлении по контуру пашни бывшего совхоза Поляны Волотовского муниципального района Новгородской области;

от точки 190 - в юго-западном направлении между кварталами 98, 113, 125, 127 Волотовского участкового лесничества Старорусского лесничества и кварталами 2, 6, 14, 15, 33 Белебёлковского участкового лесничества Поддорского лесничества;

от точки 204 (узловой 42) стыка границ Поддорского, Волотовского муниципальных районов Новгородской области и Псковской области - в западном направлении кварталов 127, 126 Волотовского участкового лесничества Старорусского лесничества;

от точки 209 - в северо-западном направлении кварталов 127, 126 Волотовского участкового лесничества Старорусского лесничества;

от точки 224 - в северо-западном направлении кварталов 121, 116 Волотовского участкового лесничества Старорусского лесничества;

от точки 240 - в северо-восточном направлении кварталов 114, 116 Волотовского участкового лесничества Старорусского лесничества;

от точки 247 - в северо-западном направлении кварталов 107, 87, 86 Волотовского участкового лесничества Старорусского лесничества;

от точки 255 - в северо-западном направлении кварталов 55, 56 Волотовского участкового лесничества Старорусского лесничества;

от точки 260 - в северо-западном направлении кварталов 55, 56 Волотовского участкового лесничества Старорусского лесничества;

от точки 269 - в западном направлении кварталов 55, 56 Волотовского участкового лесничества Старорусского лесничества;

от точки 273 - в северном направлении вдоль мелиоративной канавы;

от точки 280 - в восточном направлении вдоль берега озера Черное;

от точки 290 - в восточном направлении вдоль канавы;

от точки 299 до точки 1 - в северном направлении кварталов 49, 35 Волотовского участкового лесничества Старорусского лесничества.

Карта (схема) границ  
муниципального образования Славитинского сельского поселения  
Волотовского муниципального района Новгородской области



Условные обозначения:

- граница муниципального образования
- 1 - характерная точка границы муниципального образования и ее номер

### Статья 3

Внести в областной закон от 02.12.2004 № 351-ОЗ «Об установлении границ муниципальных образований, входящих в состав территории Крестецкого муниципального района, наделении их статусом городского и сельских поселений, определении административных центров и перечня населенных пунктов, входящих в состав территорий поселений» (газета «Новгородские ведомости» от 15.12.2004, 23.03.2005, 15.06.2005, 07.04.2009, 03.04.2010, 12.10.2012, 06.05.2016) следующие изменения:

1) статью 1 изложить в следующей редакции:

«Статья 1

Установить границы территорий муниципальных образований, входящих в состав территории Крестецкого муниципального района Новгородской области, согласно геодезическим данным и сведениям, внесенным в Единый государственный реестр недвижимости, картам (схемам) и описанию границ муниципальных образований (приложения 1, 3, 5, 6, 8).

Геодезические данные и сведения, содержащиеся в Едином государственном реестре недвижимости, являются приоритетными и применяются для установления прохождения границ территорий муниципальных образований на местности, а также при рассмотрении вопросов градостроительства и землеустройства.»;

2) приложение 1 изложить в следующей редакции:

«Приложение 1

#### Описание границ

муниципального образования Крестецкого городского поселения  
Крестецкого муниципального района Новгородской области

Граница муниципального образования Крестецкого городского поселения Крестецкого муниципального района Новгородской области проходит:

от точки 1 - в северо-восточном направлении по границе кварталов 51, 52, 53, 54 Винского участкового лесничества Крестецкого лесничества, пересекая автомобильную дорогу Крестцы-Усть-Волма, пересекая русло ручья без названия, по границе квартала 163 Винского участкового лесничества Крестецкого лесничества;

от точки 32 - в северо-восточном направлении по границе кварталов 163, 162 Винского участкового лесничества Крестецкого лесничества;

от точки 33 - в восточном направлении кварталов 119, 128 Жаровского участкового лесничества Крестецкого лесничества;

от точки 54 - в южном направлении кварталов 81, 86, 91, 162, 172, 178 Жаровского участкового лесничества Крестецкого лесничества;

от точки 95 - в юго-западном направлении кварталов 115, 116 Ручьевского участкового лесничества Крестецкого лесничества;

от точки 110 - в восточном и южном направлениях кварталов 30, 19, 20, 33, 43, 52, 67, 86, 145, 100, 110 Крестецкого участкового лесничества Крестецкого лесничества;

от точки 130 - в юго-западном направлении по границе кварталов 56, 114 Новорахинского участкового лесничества Крестецкого лесничества, пересекая автомобильную дорогу Москва-Тверь-Великий Новгород-Санкт-Петербург, кварталов 119, 120, 121 Новорахинского участкового лесничества Крестецкого лесничества;

от точки 155 - в юго-восточном направлении кварталов 121, 122, 123, 83, 86, 85, 84 Новорахинского участкового лесничества Крестецкого лесничества;

от точки 173 - в юго-западном направлении квартала 84 Новорахинского участкового лесничества Крестецкого лесничества, пересекая квартал 144 Новорахинского участкового лесничества Крестецкого лесничества и огибая территорию детского лагеря «Парус», находящегося в границах Крестецкого городского поселения, по границе пашни ТОО «Новорахинское» Крестецкого муниципального района Новгородской области;

от точки 188 - в северо-западном направлении по оси автомобильной дороги Крестцы-Старое Рахино;

от точки 196 - в юго-западном направлении, пересекая автомобильную дорогу Крестцы-Старое Рахино, по границе пашни ТОО «Новорахинское» Крестецкого муниципального района Новгородской области, между лесным кварталом 185 Крестецкого участкового лесничества Крестецкого лесничества и границе сенокоса ТОО «Новорахинское» Крестецкого муниципального района Новгородской области, с выходом на русло реки Холова;

от точки 201 - в северном направлении по руслу реки Холова;

от точки 267 - в западном и южном направлениях по границе пашни ТОО «Новорахинское» Крестецкого муниципального района Новгородской области, кварталу 144 Новорахинского участкового лесничества Крестецкого лесничества;

от точки 269 - в южном направлении кварталов 235, 249, 263, 278, 292, 308 Островского участкового лесничества Крестецкого лесничества;

от точки 279 - в западном и южном направлениях кварталов 322, 321, 320, 319, 318, 317, 330, 346 Островского участкового лесничества Крестецкого лесничества;

от точки 294 (узловой 63) - в северо-западном направлении между кварталами 345, 239, 328 Островского участкового лесничества Крестецкого лесничества и кварталами 5, 4 Лычковского участкового лесничества Демянского лесничества;

от точки 300 - в юго-западном направлении между кварталами 328, 344, 359, 369, 372 Островского участкового лесничества Крестецкого

лесничества и кварталами 4, 3, 9, 17, 25, 34 Лычковского участкового лесничества Демянского лесничества;

от точки 313 - в северо-западном направлении между кварталами 372, 370 Островского участкового лесничества Крестецкого лесничества и кварталами 41, 24 Лычковского участкового лесничества Демянского лесничества;

от точки 316 - в северном и северо-восточном направлениях между кварталами 370, 367, 357 Островского участкового лесничества Крестецкого лесничества и кварталами 16, 2 Лычковского участкового лесничества Демянского лесничества;

от точки 321 - в северо-западном направлении между кварталами 357, 341, 324, 295, 265 Островского участкового лесничества Крестецкого лесничества и кварталом 2 Лычковского участкового лесничества Демянского лесничества, кварталом 10 Кневицкого участкового лесничества Демянского лесничества;

от точки 341 - в северо-западном направлении между кварталами 424, 430, 340 Островского участкового лесничества Крестецкого лесничества и кварталом 10 Кневицкого участкового лесничества Демянского лесничества;

от точки 343 - в юго-восточном направлении между кварталом 340 Островского участкового лесничества Крестецкого лесничества и кварталом 10 Кневицкого участкового лесничества Демянского лесничества;

от точки 344 - в юго-западном направлении между кварталами 340, 339, 436 Островского участкового лесничества Крестецкого лесничества и кварталами 9, 8, 7 Кневицкого участкового лесничества Демянского лесничества;

от точки 347 - в северо-западном направлении между кварталами 436, 182 Островского участкового лесничества Крестецкого лесничества и кварталами 6, 4 Кневицкого участкового лесничества Демянского лесничества;

от точки 350 - в юго-западном направлении между кварталами 427, 435, 434 Островского участкового лесничества Крестецкого лесничества и кварталами 3, 2 Кневицкого участкового лесничества Демянского лесничества;

от точки 355 - в северном направлении между кварталом 434 Островского участкового лесничества Крестецкого лесничества и кварталом 2 Кневицкого участкового лесничества Демянского лесничества;

от точки 357 - в юго-западном направлении между кварталами 180, 179 Островского участкового лесничества Крестецкого лесничества и кварталами 2, 1 Кневицкого участкового лесничества Демянского лесничества до точки 359 (узловой 64) стыка границ Крестецкого, Демянского и Парфинского муниципальных районов Новгородской области;

от точки 359 (узловой 64) - в северо-западном направлении между кварталами 179, 175, 171, 164, 157, 151, 139, 130, 117, 102, 89 Островского участкового лесничества Крестецкого лесничества и кварталами 46, 33, 6,

154, 148, 141, 135, 128 Полавского участкового лесничества Парфинского лесничества;

от точки 369 - в северном направлении кварталов 206, 202 Зайцевского участкового лесничества Крестецкого лесничества;

от точки 376 - в восточном направлении кварталов 65, 66, 67, 68, 69 Островского участкового лесничества Крестецкого лесничества;

от точки 384 - в южном направлении кварталов 70, 82 Островского участкового лесничества Крестецкого лесничества;

от точки 386 - в восточном направлении кварталов 83, 84, 85, 86, 87, 100, 101 Островского участкового лесничества Крестецкого лесничества;

от точки 400 - в северном направлении по руслу реки Мошня;

от точки 419 - в северном направлении кварталов 143, 89, 77, 72, 60, 46, 39, 27 Крестецкого участкового лесничества Крестецкого лесничества;

от точки 444 - в северо-западном направлении кварталов 130, 129, 128, 118 Винского участкового лесничества Крестецкого лесничества;

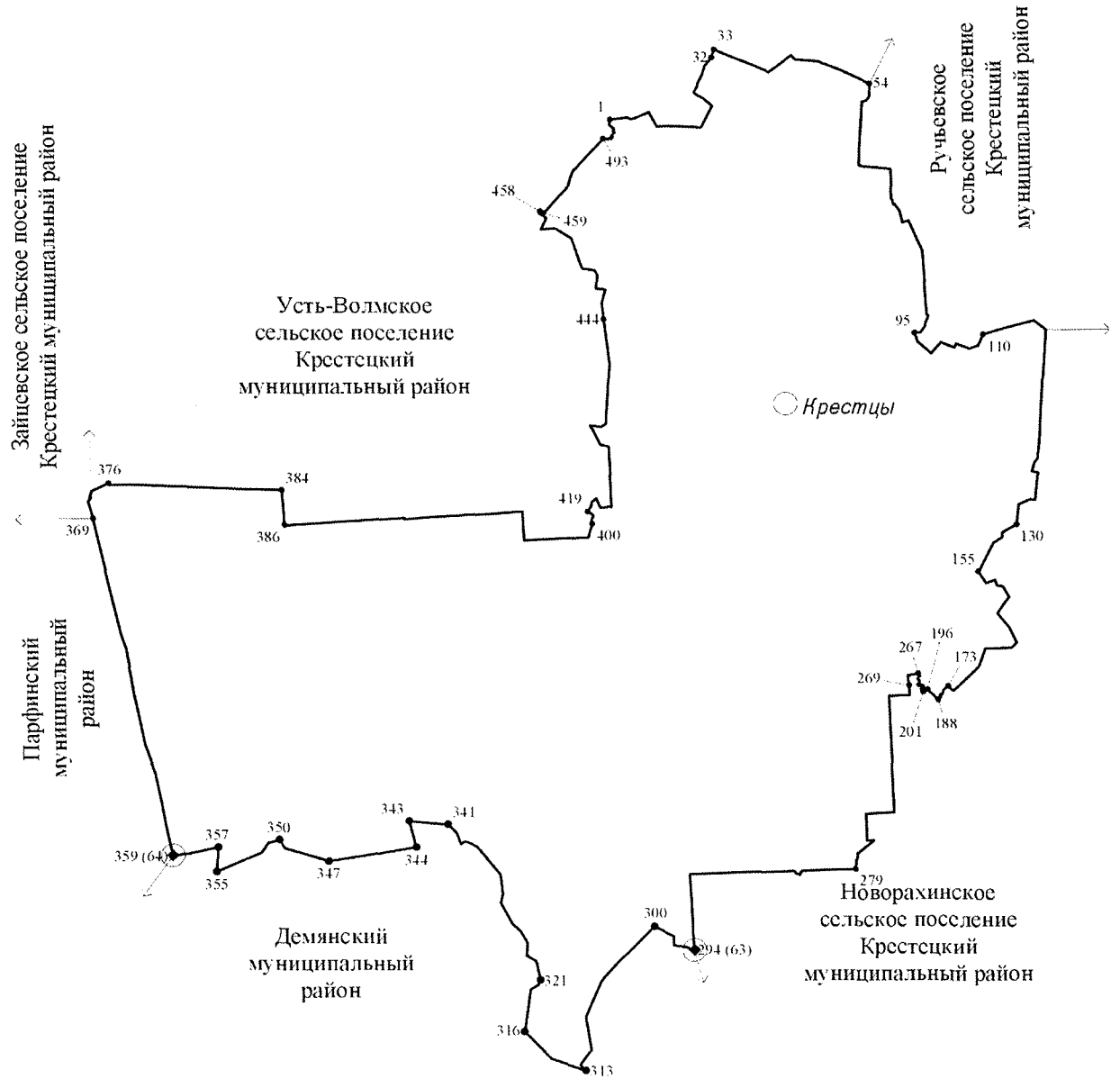
от точки 458 - в юго-восточном направлении по оси автомобильной дороги Москва-Тверь-Великий Новгород-Санкт-Петербург;

от точки 459 - в северо-восточном направлении по подъездной автомобильной дороге к станции подземного хранения газа, частично совпадающей с границами кварталов 179, 107, 180, 79 Винского участкового лесничества Крестецкого лесничества;

от точки 493 до точки 1 - в северо-восточном направлении по границе объекта станции подземного хранения газа с выходом на границу квартала 51 Винского участкового лесничества Крестецкого лесничества.



Карта (схема) границ  
муниципального образования Крестецкого городского поселения  
Крестецкого муниципального района Новгородской области



Условные обозначения:

- - граница муниципального образования
- 1 - характерная точка границы муниципального образования и ее номер »;

3) приложение 3 изложить в следующей редакции:

«Приложение 3

Описание границ  
муниципального образования Зайцевского сельского поселения  
Крестецкого муниципального района Новгородской области

Граница муниципального образования Зайцевского сельского поселения Крестецкого муниципального района Новгородской области проходит:

от точки 1 (узловой 55) - в восточном направлении между кварталами 224, 225, 226, 227 Парневского участкового лесничества Маловишерского лесничества и кварталами 1, 2, 3, 4 Устьволмского участкового лесничества Крестецкого лесничества;

от точки 5 - в южном направлении по границе кварталов 5, 14, 26, 38, 206, 61, 77, 94 Устволмского участкового лесничества Крестецкого лесничества;

от точки 20 - в южном и западном направлениях по границе кварталов 23, 34, 35, 36 Зайцевского участкового лесничества Крестецкого лесничества;

от точки 25 - в юго-восточном направлении по границе кварталов 125, 194 Устволмского участкового лесничества Крестецкого лесничества;

от точки 32 - в южном направлении по границе кварталов 1, 4, 7, 9, 14, 22, 28, 165, 166, 61, 70, 69, 84, 83, 165, 166, 57, 60, 69 Винского участкового лесничества Крестецкого лесничества;

от точки 58 - в западном направлении по границе кварталов 83, 82 Винского участкового лесничества Крестецкого лесничества, квартала 148 Зайцевского участкового лесничества Крестецкого лесничества;

от точки 61 - в южном направлении по границе кварталов 148, 158, 164, 167, 170, 174, 176, 183, пересекая улучшенную грунтовую автомобильную дорогу, кварталов 189, 194, 198, 202 Зайцевского участкового лесничества Крестецкого лесничества, квартала 75 Островского участкового лесничества Крестецкого лесничества;

от точки 79 - в юго-западном направлении между кварталами 206, 489 Зайцевского участкового лесничества Крестецкого лесничества и кварталами 128, 127 Полавского участкового лесничества Парфинского лесничества;

от точки 83 - в западном направлении между кварталами 489, 205, 200, 204, 203, 496, 495 Зайцевского участкового лесничества Крестецкого лесничества и кварталами 127, 126 Полавского участкового лесничества Парфинского лесничества, земельными участками из состава земель запаса по границе Парфинского муниципального района Новгородской области, кварталами 11, 10, 12 Лажинского участкового лесничества Парфинского лесничества, земельными участками из состава земель запаса по границе Парфинского муниципального района Новгородской области;

от точки 98 - в южном направлении между кварталами 495, 498 Зайцевского участкового лесничества Крестецкого лесничества и земельными

участками из состава земель запаса по границе Парфинского муниципального района Новгородской области, кварталом 9 Лажинского участкового лесничества Парфинского лесничества;

от точки 105 - в западном направлении между кварталами 498, 497, 492 Зайцевского участкового лесничества Крестецкого лесничества и кварталами 9, 8, 7, 6 Лажинского участкового лесничества Парфинского лесничества;

от точки 117 - в северном направлении между кварталом 492 Зайцевского участкового лесничества Крестецкого лесничества и кварталом 6 Лажинского участкового лесничества Парфинского лесничества;

от точки 121 - в западном направлении между границей сельскохозяйственных угодий (пашни) бывшего ТОО «Россия» Крестецкого муниципального района Новгородской области, кварталом 490 Зайцевского участкового лесничества Крестецкого лесничества и земельными участками из состава земель запаса по границе Парфинского муниципального района Новгородской области, кварталом 5 Лажинского участкового лесничества Парфинского лесничества;

от точки 135 - в юго-западном направлении между кварталом 516 Зайцевского участкового лесничества Крестецкого лесничества и кварталом 5 Лажинского участкового лесничества Парфинского лесничества;

от точки 139 - в северо-западном направлении между кварталами 516, 515, 512 Зайцевского участкового лесничества Крестецкого лесничества и кварталами 5, 4, 2, 1 Лажинского участкового лесничества Парфинского лесничества;

от точки 154 - в юго-западном и западном направлениях между кварталами 306, 305 Зайцевского участкового лесничества Крестецкого лесничества и кварталом 1 Лажинского участкового лесничества Парфинского лесничества, земельными участками из состава земель запаса по границе Парфинского муниципального района Новгородской области;

от точки 164 - в северном направлении по восточному берегу озера Ильмень;

от точки 211 - в северном направлении по акватории озера Ильмень;

от точки 213 (узловой 74) на стыке границ Крестецкого, Парфинского и Новгородского муниципальных районов Новгородской области - в северо-восточном направлении по восточному берегу озера Ильмень, пересекая реку Веркасенка с южного берега на северный берег, по северному берегу реки Веркасенка, между границей сельскохозяйственных угодий (сенокоса) бывшего ТОО «Россия» Крестецкого муниципального района Новгородской области, кварталами 289, 278 Зайцевского участкового лесничества Крестецкого лесничества и границей сельскохозяйственных угодий (сенокоса) бывшего ТОО «Содружество» Новгородского муниципального района Новгородской области, кварталами 203, 127 Пролетарского участкового лесничества Новгородского лесничества;

от точки 477 - в восточном и юго-восточном направлениях между кварталами 278, 279, 280 Зайцевского участкового лесничества Крестецкого

лесничества и кварталами 127, 204, 205 Пролетарского участкового лесничества Новгородского лесничества;

от точки 483 - в северо-западном направлении между кварталами 270, 269, 258 Зайцевского участкового лесничества Крестецкого лесничества и кварталами 205, 204, 201 Пролетарского участкового лесничества Новгородского лесничества;

от точки 490 - в восточном направлении между кварталами 258, 259, 260 Зайцевского участкового лесничества Крестецкого лесничества и кварталами 201, 202 Пролетарского участкового лесничества Новгородского лесничества;

от точки 496 - в северном направлении между кварталом 503 Зайцевского участкового лесничества Крестецкого лесничества и кварталами 202, 199 Пролетарского участкового лесничества Новгородского лесничества;

от точки 499 - в западном и северо-западном направлениях между кварталом 499 Зайцевского участкового лесничества Крестецкого лесничества и кварталами 199, 198 Пролетарского участкового лесничества Новгородского лесничества;

от точки 504 - в северо-восточном направлении между кварталами 499, 500 Зайцевского участкового лесничества Крестецкого лесничества и кварталами 196, 197, 195 Пролетарского участкового лесничества Новгородского лесничества;

от точки 868 - в северном направлении между кварталами 500, 231 Зайцевского участкового лесничества Крестецкого лесничества и кварталами 195, 191 Пролетарского участкового лесничества Новгородского лесничества;

от точки 875 - в восточном направлении между кварталами 231, 232, 233 Зайцевского участкового лесничества Крестецкого лесничества и кварталами 192, 193 Пролетарского участкового лесничества Новгородского лесничества;

от точки 884 - в северном и северо-западном направлениях между кварталами 225, 222, 218 Зайцевского участкового лесничества Крестецкого лесничества и кварталами 193, 190, 186 Пролетарского участкового лесничества Новгородского лесничества;

от точки 889 - в северо-восточном направлении между кварталами 218, 215 Зайцевского участкового лесничества Крестецкого лесничества и кварталами 186, 183 Пролетарского участкового лесничества Новгородского лесничества;

от точки 891 - в восточном направлении между кварталами 215, 216 Зайцевского участкового лесничества Крестецкого лесничества и кварталами 183, 182 Пролетарского участкового лесничества Новгородского лесничества;

от точки 904 - в северо-западном и северном направлениях между кварталами 216, 213, 209, 210, 207 Зайцевского участкового лесничества Крестецкого лесничества и кварталами 182, 105 Пролетарского участкового

лесничества Новгородского лесничества, кварталами 178, 177 Пролетарского участкового лесничества Новгородского лесничества;

от точки 916 - в восточном направлении между кварталами 207, 208 Зайцевского участкового лесничества Крестецкого лесничества и кварталами 90, 91 Пролетарского участкового лесничества Новгородского лесничества;

от точки 918 - в северном и северо-западном направлениях между кварталами 105, 431, 98, 426, 76, 67 Зайцевского участкового лесничества Крестецкого лесничества и кварталами 91, 79, 156, 68, 59, 49, 150 Пролетарского участкового лесничества Новгородского лесничества;

от точки 934 - в юго-восточном и северо-западном направлениях между кварталами 67, 68, 62 Зайцевского участкового лесничества Крестецкого лесничества и кварталами 150, 148 Пролетарского участкового лесничества Новгородского лесничества;

от точки 944 - в северо-восточном направлении между кварталами 62, 63, 416, 407 Зайцевского участкового лесничества Крестецкого лесничества и кварталами 148, 147 Пролетарского участкового лесничества Новгородского лесничества;

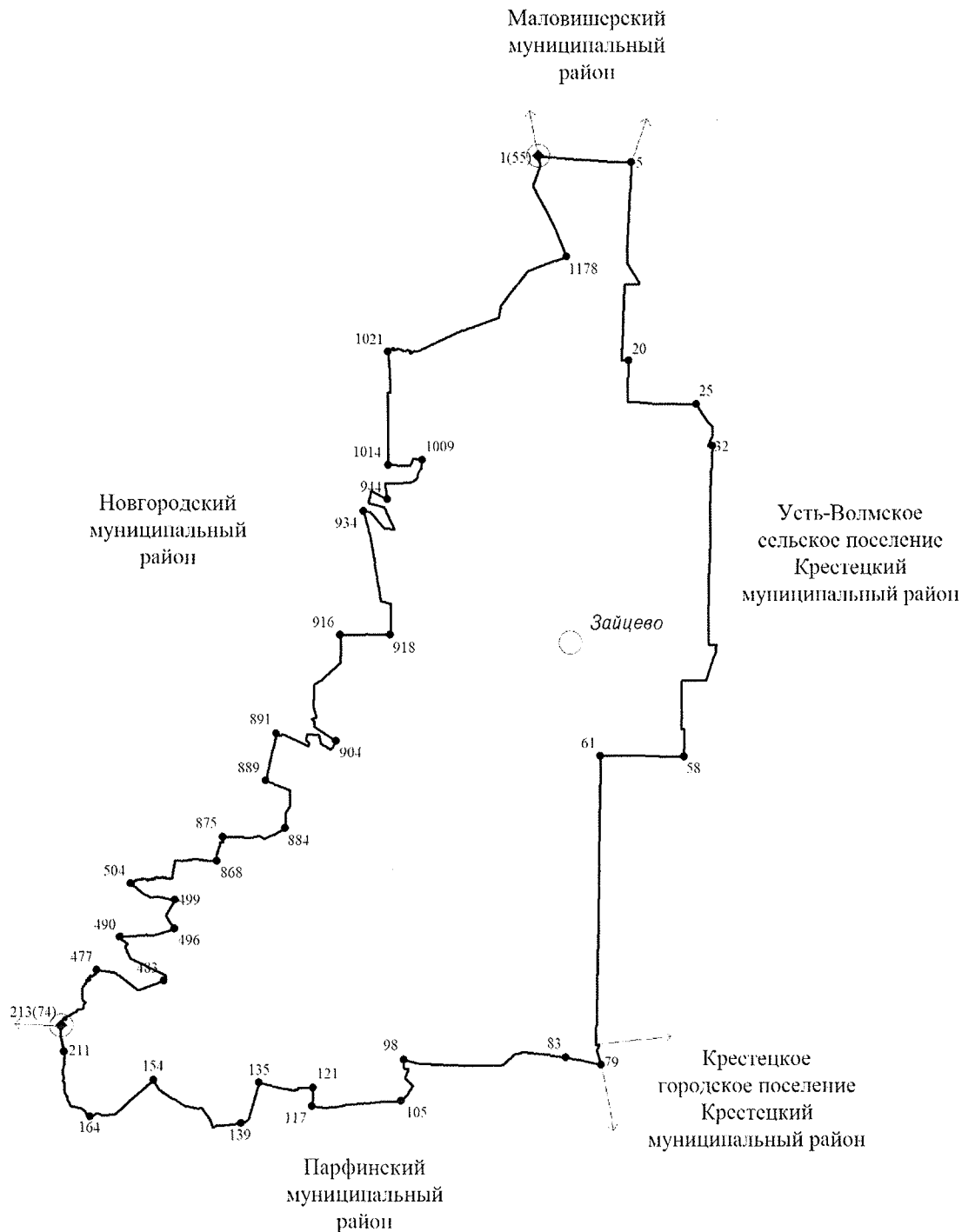
от точки 1009 - в западном и юго-западном направлениях между кварталами 57, 56 Зайцевского участкового лесничества Крестецкого лесничества и кварталом 147 Пролетарского участкового лесничества Новгородского лесничества;

от точки 1014 - в северном направлении между кварталами 56, 48, 37, 25, 15 Зайцевского участкового лесничества Крестецкого лесничества и кварталами 26, 15, 8, 4, 1 Пролетарского участкового лесничества Новгородского лесничества;

от точки 1021 - в северо-восточном направлении между кварталами 15, 16, 17, 10, 11, 6, 3, 1, 2 Зайцевского участкового лесничества Крестецкого лесхоза и кварталами 150, 151, 152, 153, 154, 141, 126, 111 Мстинского участкового лесничества Новгородского лесничества;

от точки 1178 до точки 1 (узловой 55) - в северо-западном и северо-восточном направлениях между кварталами 35, 23, 10, 1 Устьволмского участкового лесничества Крестецкого лесничества и кварталами 111, 86, 70 Мстинского участкового лесничества Новгородского лесничества до точки 1 (узловой 55).

Карта (схема) границ  
муниципального образования Зайцевского сельского поселения  
Крестецкого муниципального района Новгородской области



Условные обозначения:

- - граница муниципального образования  
• 1 - характерная точка границы муниципального образования и ее номер

4) приложения 5 и 6 изложить в следующей редакции:

«Приложение 5

### Описание границ

муниципального образования Новорахинского сельского поселения  
Крестецкого муниципального района Новгородской области

Граница муниципального образования Новорахинского сельского поселения Крестецкого муниципального района Новгородской области проходит:

- от точки 1 - в восточном направлении по границе кварталов 20, 21, 22, 9, 23 Крестецкого участкового лесничества Крестецкого лесничества;
- от точки 8 - в южном направлении по границе квартала 35 Крестецкого участкового лесничества Крестецкого лесничества;
- от точки 16 - в юго-восточном направлении по границе квартала 125 Ручьевского участкового лесничества Крестецкого лесничества;
- от точки 17 - в южном направлении по границе кварталов 56, 70 Крестецкого участкового лесничества Крестецкого лесничества;
- от точки 22 - в восточном направлении по границе квартала 70 Крестецкого участкового лесничества Крестецкого лесничества;
- от точки 25 - по руслу реки Каменка, по границе кварталов 70, 141 Крестецкого участкового лесничества Крестецкого лесничества;
- от точки 74 - в восточном направлении по границе кварталов 132, 130, 131 Ручьевского участкового лесничества Крестецкого лесничества;
- от точки 85 - по руслу реки Боронина, по границе кварталов 131, 128, Ручьевского участкового лесничества Крестецкого лесничества;
- от точки 286 - в северном направлении по границе кварталов 128, 124, 121, 114, 111 Ручьевского участкового лесничества Крестецкого лесничества;
- от точки 311 - по руслу реки Каменка, по границе кварталов 103, 93, 86 Ручьевского участкового лесничества Крестецкого лесничества;
- от точки 717 - в юго-восточном направлении между кварталами 95, 101, 102, 103, 2, 5, 11, 16, 18 Локотского участкового лесничества Крестецкого лесничества и кварталами 102, 103, 104, 105, 118, 120 Теребуновского участкового лесничества Окуловского лесничества;
- от точки 747 - в северо-восточном направлении между кварталами 18, 21, 22, 23, 24, 25, 6, 3, 6, 27, 28, 29, 30 Локотского участкового лесничества Крестецкого лесничества и кварталами 120, 121, 221, 122, 119, 123, 124, 125, 126, 215, 137, 138, 139 Теребуновского участкового лесничества Окуловского лесничества;
- от точки 862 - в южном направлении между кварталами 30, 31, 106, 51 Локотского участкового лесничества Крестецкого лесничества и кварталами 139, 144, 146 Теребуновского участкового лесничества Окуловского лесничества;

от точки 884 - по руслу реки Шлинка (между кварталами 52, 53 Локотского участкового лесничества Крестецкого лесничества и кварталом 145 Теребуновского участкового лесничества Окуловского лесничества);

от точки 1022 - в южном направлении между кварталами 54, 60, 26, 91 Локотского участкового лесничества Крестецкого лесничества и кварталами 1, 21, 44, 45, 57, 58 Новотроицкого участкового лесничества Национального парка «Валдайский» до поворотной точки 1057 (узловой 62) на стыке границ Крестецкого, Окуловского и Валдайского муниципальных районов Новгородской области;

от точки 1057 (узловой 62) - в юго-западном направлении между кварталами 91, 56, 57 Локотского участкового лесничества Крестецкого лесничества и кварталами 2, 11 Новотроицкого участкового лесничества Национального парка «Валдайский»;

от точки 1066 - в западном направлении между кварталами 57, 92, 88, 58, 94, 93 Локотского участкового лесничества Крестецкого лесничества и кварталами 12, 11, 10, 9, 8, 7 Яжелбицкого участкового лесничества Валдайского лесничества;

от точки 1200 - в северо-западном направлении между кварталами 93, 85, 42, 80 Локотского участкового лесничества Крестецкого лесничества и кварталами 7, 6, 3, 1 Яжелбицкого участкового лесничества Валдайского лесничества;

от точки 1216 - в юго-западном направлении между кварталом 79 Локотского участкового лесничества Крестецкого лесничества, кварталами 80, 55, 54, 118, 68, 67, 133 Новорахинского участкового лесничества Крестецкого лесничества, по границе сельскохозяйственных угодий (сенокоса) бывшего СПК «Новорахинское» Крестецкого муниципального района Новгородской области, по руслу реки Черная, кварталом 143 Новорахинского участкового лесничества Крестецкого лесничества и кварталами 1, 2, 4, 14, 15, 22 Яжелбицкого участкового лесничества Валдайского лесничества;

от точки 1320 - в юго-восточном направлении между кварталами 143, 25, 82, 150 Новорахинского участкового лесничества Крестецкого лесничества и кварталами 22, 29 Яжелбицкого участкового лесничества Валдайского лесничества;

от точки 1437 - в западном направлении между кварталами 150, 81, 19, 149 Новорахинского участкового лесничества Крестецкого лесничества и кварталами 39, 112, 113 Яжелбицкого участкового лесничества Валдайского лесничества;

от точки 1507 - в южном направлении между кварталами 18, 155, 154, 153, 110 Новорахинского участкового лесничества Крестецкого лесничества и кварталами 113, 115, 114, 118, 122 Яжелбицкого участкового лесничества Валдайского лесничества;

от точки 1553 - в юго-западном направлении между кварталами 110, 111, 172, 176 Новорахинского участкового лесничества Крестецкого лесничества и кварталами 122, 123, 129 Яжелбицкого участкового лесничества Валдайского лесничества;



от точки 1558 - в южном и северо-западном направлениях между кварталом 183 Новорахинского участкового лесничества Крестецкого лесничества и кварталами 129, 137 Яжелбицкого участкового лесничества Валдайского лесничества, границей сельскохозяйственных угодий (пашни) бывшего совхоза «Красная Звезда» Валдайского муниципального района Новгородской области;

от точки 1603 - в юго-западном направлении между кварталом 186 Новорахинского участкового лесничества Крестецкого лесничества и границей сельскохозяйственных угодий (сенокоса) бывшего совхоза «Красная Звезда» Валдайского муниципального района Новгородской области, кварталом 305 Яжелбицкого участкового лесничества Валдайского лесничества;

от точки 1607 - в северо-западном направлении между кварталами 186, 185 Новорахинского участкового лесничества Крестецкого лесничества, границей сельскохозяйственных угодий (пастбища и пашни) бывшего СПК «Озерки» Крестецкого муниципального района Новгородской области и границей сельскохозяйственных угодий (пашни) бывшего совхоза «Красная Звезда» Валдайского муниципального района Новгородской области, кварталами 305, 304, 302, 301 Яжелбицкого участкового лесничества Валдайского лесничества;

от точки 1629 - в юго-западном направлении между границей сельскохозяйственных угодий (сенокоса и пашни) бывшего СПК «Озерки» Крестецкого муниципального района Новгородской области, кварталом 192 Новорахинского участкового лесничества Крестецкого лесничества, границей сельскохозяйственных угодий (сенокоса) СПК «Озерки» Крестецкого муниципального района Новгородской области и кварталом 301 Яжелбицкого участкового лесничества Валдайского лесничества, границей сельскохозяйственных угодий (пашни) бывшего совхоза «Красная Звезда» Валдайского муниципального района Новгородской области, границей сельскохозяйственных угодий (пастбища, сенокоса и пашни) бывшего АО «Любница» Валдайского муниципального района Новгородской области;

от точки 1685 - в западном направлении между границей сельскохозяйственных угодий (пастбища, сенокоса) бывшего СПК «Озерки» Крестецкого муниципального района Новгородской области и кварталами 170, 168, 167 Яжелбицкого участкового лесничества Валдайского лесничества, границей сельскохозяйственных угодий (пастбища, сенокоса и пашни) АО «Любница» Валдайского муниципального района Новгородской области;

от точки 1691 - в южном направлении между границей сельскохозяйственных угодий (пашни) бывшего СПК «Озерки» Крестецкого муниципального района Новгородской области и границей сельскохозяйственных угодий (сенокоса и пашни) АО «Любница» Валдайского муниципального района Новгородской области;

от точки 1693 - в северо-западном направлении между кварталом 188 Новорахинского участкового лесничества Крестецкого лесничества, границей сельскохозяйственных угодий (пастбища) бывшего СПК «Озерки» Крестецкого муниципального района Новгородской области, кварталами 365, 360, 352,

336 Островского участкового лесничества Крестецкого лесничества и границей сельскохозяйственных угодий (сенокоса) бывшего АО «Любница» Валдайского муниципального района Новгородской области, кварталами 162, 161, 156, 155, 154 Яжелбицкого участкового лесничества Валдайского лесничества;

от точки 1709 - в юго-западном направлении между кварталами 335, 351, 350, 349 Островского участкового лесничества Крестецкого лесничества и кварталами 154, 157 Яжелбицкого участкового лесничества Валдайского лесничества до точки 1717 (узловой 63) на стыке границ Валдайского, Крестецкого и Демянского муниципальных районов Новгородской области;

от точки 1717 (узловой 63) - в северо-западном направлении между кварталами 348, 347, 346 Островского участкового лесничества Крестецкого лесничества и кварталами 8, 7, 6, 5 Лычковского участкового лесничества Демянского лесничества;

от точки 1723 - в северном направлении по границе кварталов 345, 329, 316 Островского участкового лесничества Крестецкого лесничества;

от точки 1726 - в восточном направлении по границе кварталов 302, 303, 304, 305, 306, 307 Островского участкового лесничества Крестецкого лесничества;

от точки 1738 - в восточном направлении по границе кварталов 307, 291, 276, 277, 262, 248, 234, 221 Островского участкового лесничества Крестецкого лесничества;

от точки 1746 - в северо-восточном направлении по границе квартала 185 Крестецкого участкового лесничества Крестецкого лесничества;

от точки 1749 - в северо-восточном направлении по границе сельскохозяйственных угодий (сенокоса) бывшего совхоза «Крестецкий» Крестецкого муниципального района Новгородской области;

от точки 1750 - в южном направлении по руслу реки Холова;

от точки 1816 - в северо-восточном направлении по границе квартала 185 Крестецкого участкового лесничества Крестецкого лесничества;

от точки 1821 - в юго-восточном направлении по оси автомобильной дороги Крестцы-Старое Рахино;

от точки 1829 - в северо-восточном направлении по оси автомобильной подъездной дороги к детскому лагерю «Парус», находящегося в границах Крестецкого городского поселения, обходя насосную станцию, пересекая квартал 144 Новорахинского участкового лесничества Крестецкого лесничества, огибая территорию детского лагеря «Парус», по границе квартала 144 Новорахинского участкового лесничества Крестецкого лесничества;

от точки 1844 - в северо-восточном направлении по границе кварталов 186, 183 Крестецкого участкового лесничества Крестецкого лесничества;

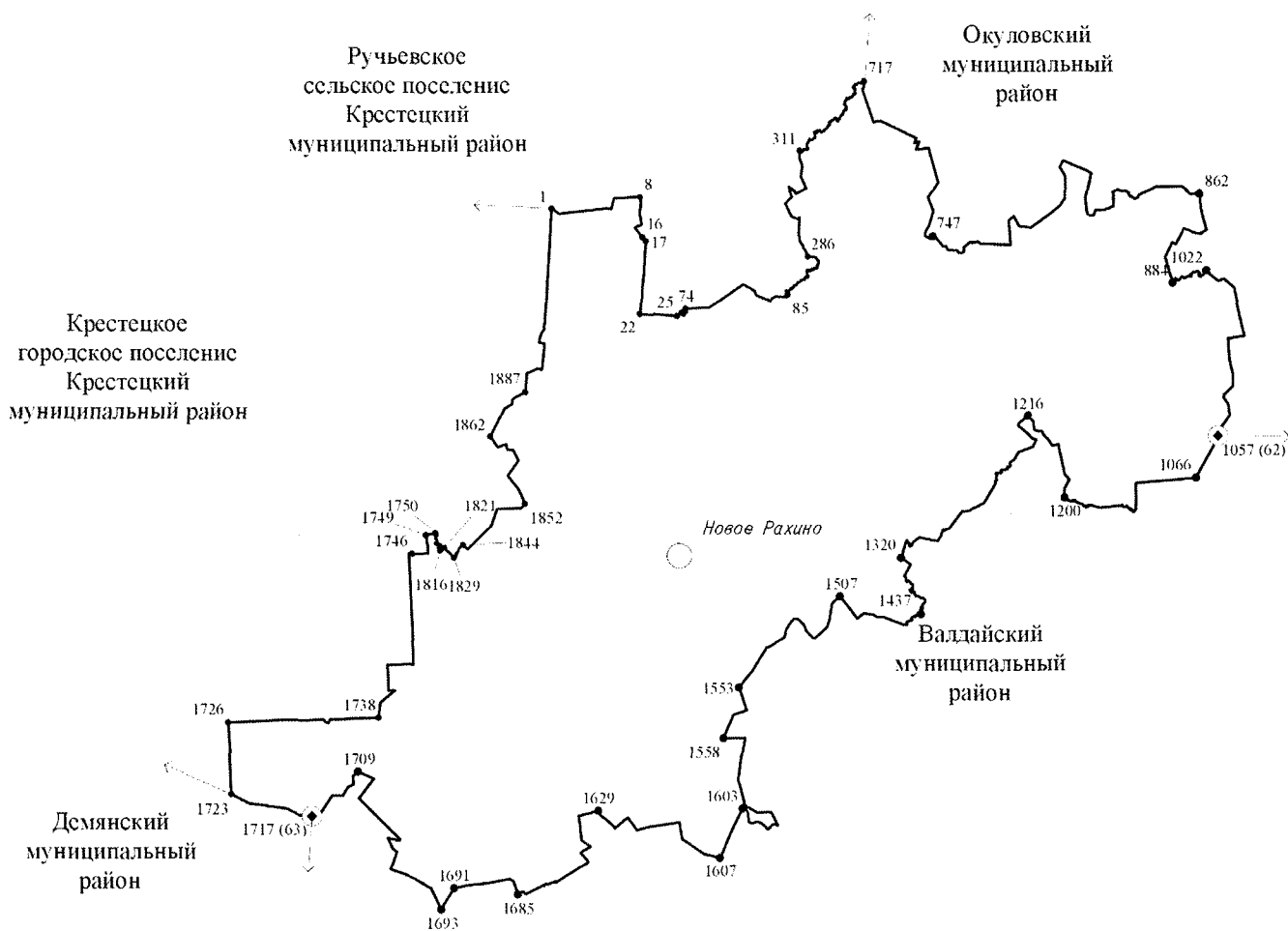
от точки 1852 - в северо-западном направлении по границе кварталов 183, 182, 175 Крестецкого участкового лесничества Крестецкого лесничества;

от точки 1862 - в северо-восточном направлении по границе кварталов 175, 118, 157, пересекая федеральную автомобильную дорогу Москва-Тверь-

Великий Новгород-Санкт-Петербург Крестецкого участкового лесничества  
Крестецкого лесничества;

от точки 1887 до точки 1 - в северном направлении по границе кварталов 157, 99, 85, 66, 51, 42, 32 Крестецкого участкового лесничества Крестецкого лесничества.

Карта (схема) границ  
муниципального образования Новорахинского сельского поселения  
Крестецкого муниципального района Новгородской области



Условные обозначения:

- - граница муниципального образования
- 1 - характерная точка границы муниципального образования и ее номер

Описание границ  
муниципального образования Ручьевского сельского поселения  
Крестецкого муниципального района Новгородской области

Граница муниципального образования Ручьевского сельского поселения Крестецкого муниципального района Новгородской области проходит:

от точки 1 - в восточном направлении между кварталами 1, 2, 3, 7, 49, 50, 10, 11, 48, 61 Жаровского участкового лесничества Крестецкого лесничества, кварталами 16, 17, 18, 14, 15 Ручьевского участкового лесничества Крестецкого лесничества и кварталами 164, 165, 159, 257, 258, 259, 255, 260 Торбинского участкового лесничества Окуловского лесничества, кварталами 254, 255, 248, 249, 234, 235, 260, 256, 257 Боровёнковского участкового лесничества Окуловского лесничества;

от точки 824 - в юго-восточном направлении между кварталами 15, 12, 22, 13, 24 Ручьевского участкового лесничества Крестецкого лесничества и кварталами 260, 256, 257 Боровёнковского участкового лесничества Окуловского лесничества, кварталом 224, 227 Теребуновского участкового лесничества Окуловского лесничества;

от точки 847 - в юго-западном и юго-восточном направлениях между кварталами 24, 25, 26, 28, 49, 50, 62, 63, 38, 42, 53 Ручьевского участкового лесничества Крестецкого лесничества и кварталами 227, 226, 148, 147, 18, 16, 17, 155, 27, 34, 43 Теребуновского участкового лесничества Окуловского лесничества;

от точки 998 - в юго-западном направлении между кварталами 53, 52 Ручьевского участкового лесничества Крестецкого лесничества и кварталами 34, 43, 42, 41 Теребуновского участкового лесничества Окуловского лесничества;

от точки 1002 - в северо-восточном и восточном направлениях между кварталами 65, 72, 66, 67, 68 Ручьевского участкового лесничества Крестецкого лесничества и кварталами 41, 42, 43, 44 Теребуновского участкового лесничества Окуловского лесничества;

от точки 1022 - в юго-восточном направлении между кварталами 68, 74, 85, 86 Ручьевского участкового лесничества Крестецкого лесничества и кварталами 46, 47, 102 Теребуновского участкового лесничества Окуловского лесничества;

от точки 1095 - в южном направлении кварталов 95, 100, 99, 1 Локотского участкового лесничества Крестецкого лесничества (по руслу реки Каменка);

от точки 1501 - в южном направлении кварталов 1, 4, 9, 12, 17 Локотского участкового лесничества Крестецкого лесничества;

от точки 1527 - в юго-западном направлении кварталов 17, 32 Локотского участкового лесничества Крестецкого лесничества (по руслу реки Боронина);

от точки 1727 - в западном направлении кварталов 11, 10, 9, 8, 14, 13 Новорахинского участкового лесничества Крестецкого лесничества;

от точки 1738 - в юго-западном направлении квартала 88 Крестецкого участкового лесничества Крестецкого лесничества (по руслу реки Каменка);

от точки 1787 - в западном направлении квартала 88 Крестецкого участкового лесничества Крестецкого лесничества;

от точки 1790 - в северном направлении кварталов 69, 55, 54, 34 Крестецкого участкового лесничества Крестецкого лесничества;

от точки 1803 - в западном направлении кварталов 34, 33, 32, 31, 40, 132, 131, 17 Крестецкого участкового лесничества Крестецкого лесничества;

от точки 1829 - в северо-восточном направлении квартала 184 Жаровского участкового лесничества Крестецкого лесничества;

от точки 1833 - по оси автомобильной дороги Крестцы-Окуловка-Боровичи;

от точки 1840 - в северном направлении кварталов 182, 180, 175, 98, 90, 85, 137, 128, 121, 122, 115, 67, 52, 39, 27, 17, 12, 8, 4 Жаровского участкового лесничества Крестецкого лесничества;

от точки 1890 до точки 1 - в северном направлении квартала 136 Усть-Волмского участкового лесничества Крестецкого лесничества (по руслу реки Волма).

Карта (схема) границ  
муниципального образования Ручьевского сельского поселения  
Крестецкого муниципального района Новгородской области



Условные обозначения:

- - граница муниципального образования
- 1 - характерная точка границы муниципального образования и ее номер

5) приложение 8 изложить в следующей редакции:

«Приложение 8

Описание границ  
муниципального образования Усть-Волмского сельского поселения  
Крестецкого муниципального района Новгородской области

Граница муниципального образования Усть-Волмского сельского поселения Крестецкого муниципального района Новгородской области проходит:

от точки 1 - в восточном направлении между кварталами 228, 229, 230, 231 Парневского участкового лесничества Маловишерского лесничества и кварталами 1, 2, 3, 4, 5, 6, 7, 8, 9 Устьволмского участкового лесничества Крестецкого лесничества;

от точки 6 - в юго-восточном направлении между кварталами 55, 433, 56 Дворищенского участкового лесничества Маловишерского лесничества и кварталами 9, 18, 31 Устьволмского участкового лесничества Крестецкого лесничества;

от точки 9 - в северо-восточном направлении между кварталами 56, 57 Дворищенского участкового лесничества Маловишерского лесничества, по руслу реки Сиверка и руслу реки Холова, кварталами 31, 201 Устьволмского участкового лесничества Крестецкого лесничества;

от точки 177 - в северном направлении между кварталом 57 Дворищенского участкового лесничества Маловишерского лесничества и кварталами 202, 19 Устьволмского участкового лесничества Крестецкого лесничества;

от точки 179 - в восточном направлении между кварталами 58, 59, 60 Дворищенского участкового лесничества Маловишерского лесничества и кварталами 19, 20, 21, 22 Устьволмского участкового лесничества Крестецкого лесничества;

от точки 191 - в южном направлении между кварталами 60, 63 Дворищенского участкового лесничества Маловишерского лесничества и кварталами 22, 34 Устьволмского участкового лесничества Крестецкого лесничества;

от точки 204 - в северо-восточном направлении между кварталом 63 Дворищенского участкового лесничества Маловишерского лесничества и кварталом 204 Устьволмского участкового лесничества Крестецкого лесничества;

от точки 216 - в юго-восточном направлении по левому берегу реки Мста на протяжении 7,5 км;

от точки 261 - в северо-восточном направлении, пересекая русло реки Мста, между кварталами 71, 236, 234 Дворищенского участкового лесничества Маловишерского лесничества, земельными участками из состава земель запаса, кварталом 232 Дворищенского участкового лесничества Маловишерского лесничества и кварталами 218, 214, 89, 210, 73, 219 Устьволмского участкового лесничества Крестецкого лесничества;

от точки 293 - в восточном и юго-восточном направлениях, по руслу реки Мста между кварталами 157, 160, 161, 162, 166, 167, 168 Бургинского участкового лесничества Маловишерского лесничества и кварталами 219, 73, 74, 75 Устьволомского участкового лесничества Крестецкого лесничества, по руслу реки Vereбушка, кварталами 92, 109 Устьволомского участкового лесничества Крестецкого лесничества до точки 323 (узловой 56) на стыке границ Крестецкого, Маловишерского и Окуловского муниципальных районов Новгородской области;

от точки 323 (узловой 56) - в южном направлении между кварталами 109, 124 Устьволомского участкового лесничества Крестецкого лесничества и кварталами 157, 164 Торбинского участкового лесничества Окуловского лесничества до пересечения с руслом реки Волма;

от точки 326 - в южном и западном направлениях кварталов 1, 5, 9, 13, 18, 28, 40, 53, 68, 77, 81, 137, 129, 132, 131, 130, 144 Жаровского участкового лесничества Крестецкого лесничества;

от точки 378 - в западном направлении по границе квартала 81 Винского участкового лесничества Крестецкого лесничества, пересекая автомобильную дорогу Крестцы-Усть-Волма, и по границе кварталов 164, 80 Винского участкового лесничества Крестецкого лесничества;

от точки 410 - в юго-западном направлении кварталов 80, 93, 180 (по объектам газовой инфраструктуры - газопроводу, забору станции подземного хранения газа, по оси подъездной дороги к станции подземного хранения газа) Винского участкового лесничества Крестецкого лесничества;

от точки 467 - по оси автомобильной дороги Москва-Тверь-Великий Новгород-Санкт-Петербург;

от точки 468 - в юго-восточном направлении кварталов 185, 189 Винского участкового лесничества Крестецкого лесничества;

от точки 479 - в южном направлении по границе кварталов 5, 6, 28, 47, 61, 73, 78, 90, 105, 147 (по руслу реки Мошня) Крестецкого участкового лесничества Крестецкого лесничества;

от точки 527 - в западном направлении кварталов 116, 115, 99, 98, 97, 96, 95, 94, 93, 92, 81, 80, 79, 78, 77, 76, 75 Островского участкового лесничества Крестецкого лесничества;

от точки 552 - в северном направлении кварталов 206, 201, 197, 193, 188, 182, 175, 173, 169, 166, 163, 157, 147, 138 Зайцевского участкового лесничества Крестецкого лесничества;

от точки 566 - в восточном и северном направлениях кварталов 67, 68, 59, 56, 41, 42 Винского участкового лесничества Крестецкого лесничества;

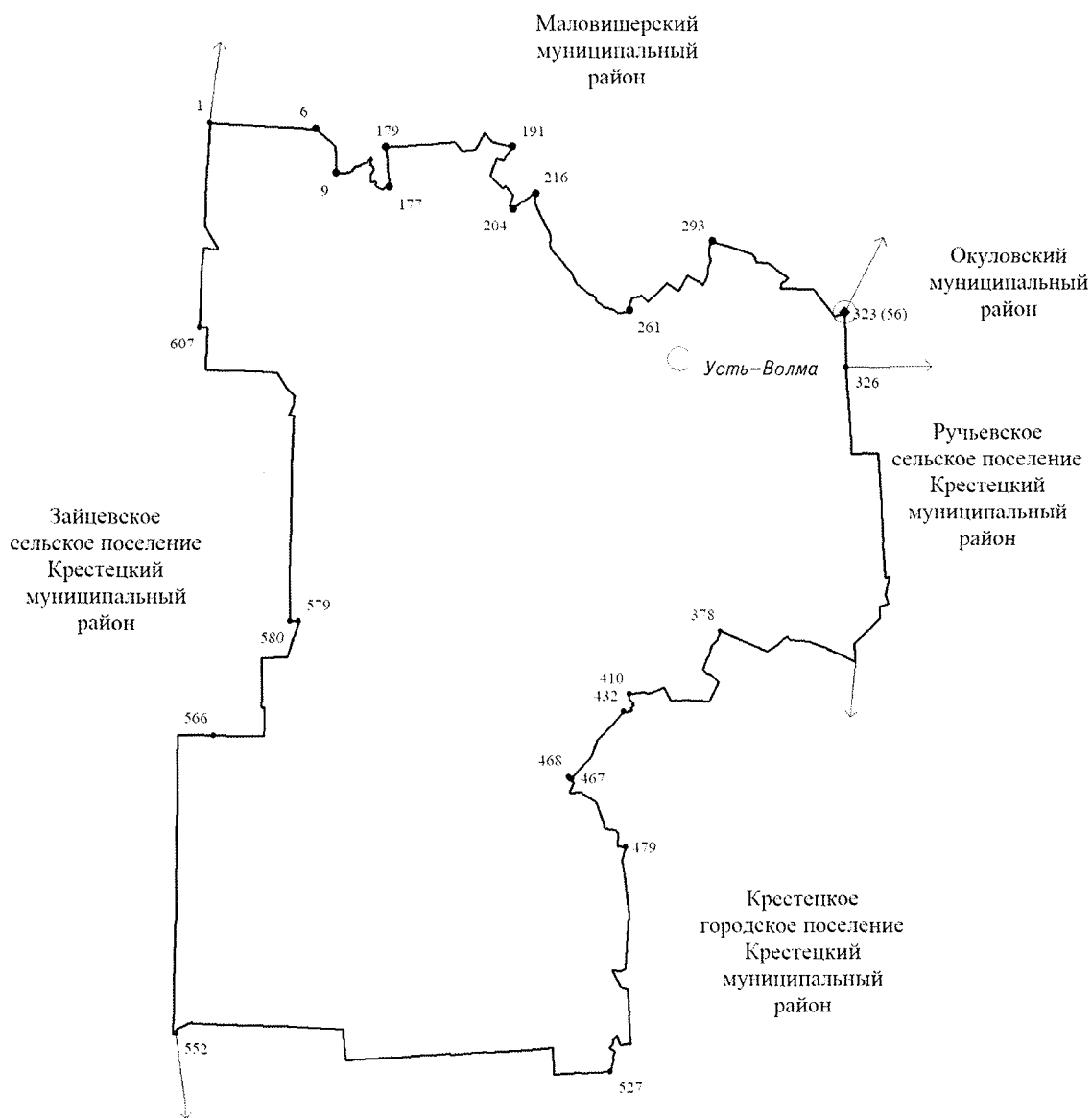
от точки 579 - по оси автомобильной дороги Москва-Тверь-Великий Новгород-Санкт-Петербург;

от точки 580 - в северном и западном направлениях кварталов 106, 104, 97, 91, 83, 75, 66, 61, 55, 47, 46, 45, 33, 22 Зайцевского участкового лесничества Крестецкого лесничества;



от точки 607 до точки 1 - в северном направлении кварталов 93, 76, 60, 48, 37, 25, 13, 4 Усть-Волмского участкового лесничества Крестецкого лесничества.

Карта (схема) границ  
муниципального образования Усть-Волмского сельского поселения  
Крестецкого муниципального района Новгородской области



Условные обозначения:

- - граница муниципального образования  
• 1 - характерная точка границы муниципального образования и ее номер

#### Статья 4

Внести в областной закон от 02.12.2004 № 352-ОЗ «Об установлении границ муниципальных образований, входящих в состав территории Поддорского муниципального района, наделении их статусом сельских поселений, определении административных центров и перечня населенных пунктов, входящих в состав территорий поселений» (газета «Новгородские ведомости» от 08.12.2004, 23.03.2005, 15.06.2005, 07.04.2009) следующие изменения:

1) статью 1 изложить в следующей редакции:

«Статья 1

Установить границы территорий муниципальных образований, входящих в состав территории Поддорского муниципального района Новгородской области, согласно геодезическим данным и сведениям, внесенным в Единый государственный реестр недвижимости, картам (схемам) и описанию границ муниципальных образований (приложения 1-3).

Геодезические данные и сведения, содержащиеся в Едином государственном реестре недвижимости, являются приоритетными и применяются для установления прохождения границ территорий муниципальных образований на местности, а также при рассмотрении вопросов градостроительства и землеустройства.»;

2) приложения 1-3 изложить в следующей редакции:

«Приложение 1

#### Описание границ

муниципального образования Белебёлковского сельского поселения  
Поддорского муниципального района Новгородской области

Граница муниципального образования Белебёлковского сельского поселения Поддорского муниципального района Новгородской области проходит:  
от точки 1 (узловой 71) - в южном направлении по административно-территориальной границе Старорусского муниципального района Новгородской области, между кварталами 132, 119, 125 Астриловского участкового лесничества Старорусского лесничества и кварталами 1, 4, 98, 99, 8, Белебёлковского участкового лесничества Поддорского лесничества;

от точки 13- в северо-восточном направлении между кварталами 125, 123 Астриловского участкового лесничества Старорусского лесничества и кварталами 11, 113, 104, 7 Белебёлковского участкового лесничества Поддорского лесничества;

от точки 43 - в северо-восточном и юго-восточном направлениях между кварталом 123 Астриловского участкового лесничества Старорусского лесничества и кварталом 7 Белебёлковского участкового лесничества Поддорского лесничества;

от точки 68 - в восточном направлении между кварталами 123, 126, 127, 128 Астриловского участкового лесничества Старорусского лесничества и кварталами 9, 105, 106, 107, 101, 108, 102 Белебёлковского участкового лесничества Поддорского лесничества, по земельным участкам СПК «Перегино» Поддорского муниципального района Новгородской области, земельным участкам из состава земель запаса;

от точки 108 - в северо-восточном направлении по руслу реки Холынья;

от точки 200 - в восточном направлении между кварталом 122 Астриловского участкового лесничества Старорусского лесничества и кварталом 100 Белебёлковского участкового лесничества Поддорского лесничества, земельным участкам из состава земель запаса;

от точки 214 - в юго-восточном направлении между кварталом 90 Астриловского участкового лесничества Старорусского лесничества, земельными участками СПК «Союз» Поддорского муниципального района Новгородской области и кварталами 5, 103 Белебёлковского участкового лесничества Поддорского лесничества, пересекает автомобильную дорогу Старая Русса-Белебёлка-Ямно-«Шимск-Старая Русса-Локня-Невель», по контуру пашни;

от точки 228 - в южном направлении по руслу реки Полисть;

от точки 290 - в юго-западном направлении кварталов 120, 82, 13, Белебёлковского участкового лесничества Поддорского лесничества;

от точки 311 - в южном направлении кварталов 33, 44, 52, 66 Коломенского участкового лесничества Поддорского лесничества;

от точки 320 - в юго-западном направлении кварталов 88, 32, 179, 189, 48, 192, 197, 208, 211, 214, 213, 221, 239, 240 Белебёлковского участкового лесничества Поддорского лесничества;

от точки 381 - в юго-западном направлении по канаве Новая;

от точки 401 - в юго-западном направлении по восточному берегу озера Куровское;

от точки 408 - в юго-восточном направлении кварталов 75, 81, Белебёлковского участкового лесничества Поддорского лесничества;

от точки 411 - в южном направлении по западному берегу озера Гебежское;

от точки 416 - в юго-западном направлении квартала 146 Серболовского участкового лесничества Поддорского лесничества, по земельным участкам бывшего совхоза «Нивки» Поддорского муниципального района Новгородской области, квартала 151 Серболовского участкового лесничества Поддорского лесничества;

от точки 439 - в юго-западном направлении по канаве;

от точки 450 - в юго-западном направлении кварталов 149, 150, 148, 149, 156, 58 Серболовского участкового лесничества Поддорского лесничества;

от точки 481 - в юго-западном направлении по грунтовой автомобильной дороге от деревни Заполье до урочища Костково;

от точки 482 - в юго-западном направлении квартала 153 Серболовского участкового лесничества Поддорского лесничества;

от точки 490 - в юго-западном направлении по канаве, по юго-восточному берегу озера Прудское, по канаве;

от точки 510 - в юго-западном направлении квартала 155 Серболовского участкового лесничества Поддорского лесничества;

от точки 522 - в северо-западном направлении по административно-территориальной границе Псковской области, кварталов 58, 117 Серболовского участкового лесничества Поддорского лесничества;

от точки 528 - в северо-западном направлении по административно-территориальной границе Псковской области, по земельным участкам СПК «Починное» Поддорского муниципального района Новгородской области;

от точки 530 - в северо-западном направлении по административно-территориальной границе Псковской области, кварталов 116, 115, 110, 57, 113, 56, 55, 53, 46, 35, 28, 19, 10, 11, 8 Серболовского участкового лесничества Поддорского лесничества;

от точки 636 - в северо-западном направлении по административно-территориальной границе Псковской области, по земельным участкам СПК «Починное» Поддорского муниципального района Новгородской области;

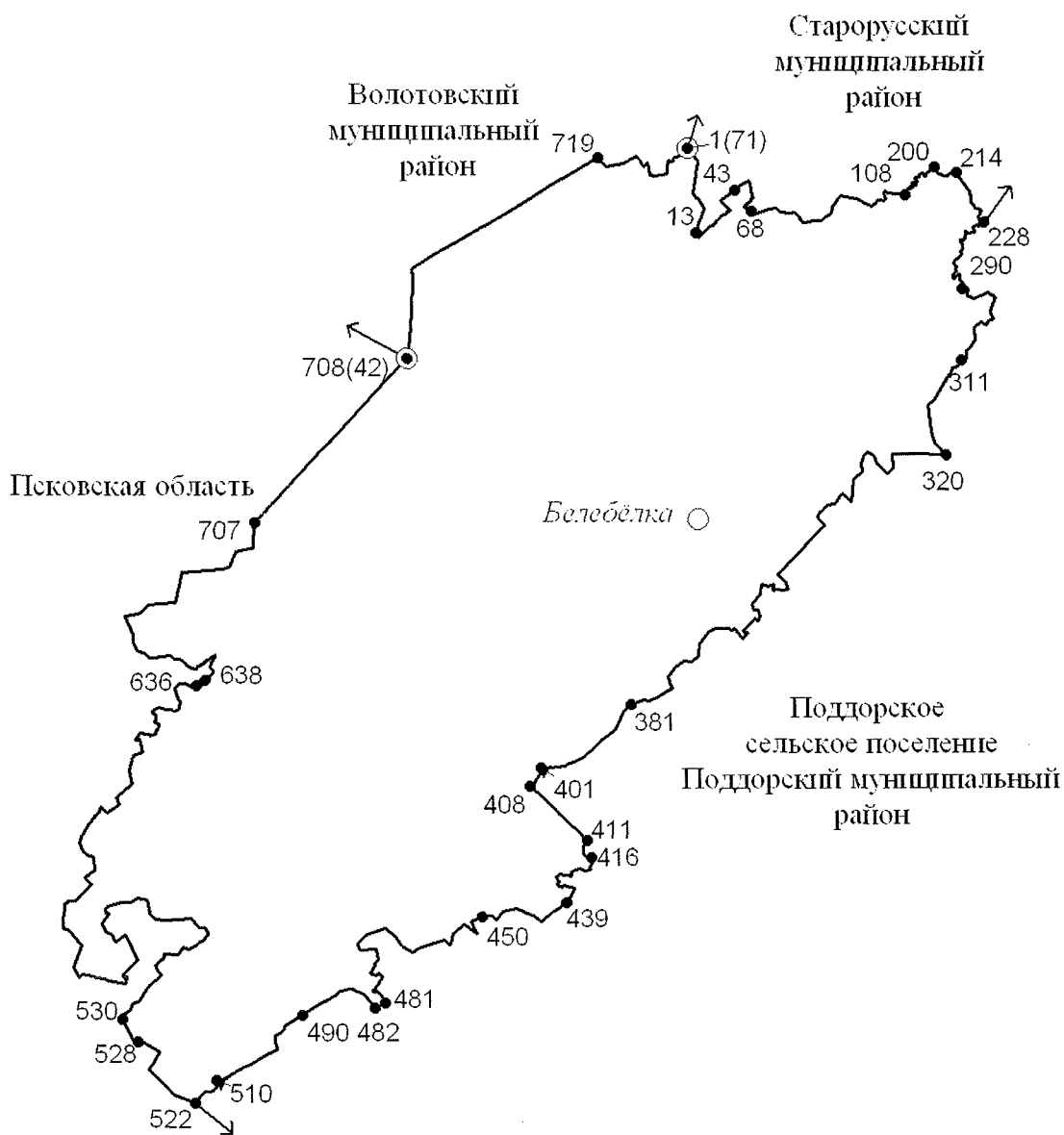
от точки 638 - в северо-восточном направлении по административно-территориальной границе Псковской области, кварталов 70, 4, 68, 3, 1 Серболовского участкового лесничества Поддорского лесничества, кварталов 70, 4, 38, по руслу реки Ушенка, кварталов 3, 1 Белебёлковского участкового лесничества Поддорского лесничества;

от точки 707 - в северном направлении по административно-территориальной границе Псковской области до точки 708 (узловой 42), кварталов 39, 38, 34, 33 Белебёлковского участкового лесничества Поддорского лесничества;

от точки 708 (узловой 42) - в северо-восточном направлении по административно-территориальной границе Волотовского муниципального района Новгородской области, между кварталами 33, 15, 14, 6 Белебёлковского участкового лесничества Поддорского лесничества и кварталами 127, 112, 113, 98 Волотовского участкового лесничества Старорусского лесничества;

от точки 719 до точки 1 (узловой 71) - в восточном направлении по административно-территориальной границе Волотовского муниципального района Новгородской области, между кварталами 6, 2, 4, 1 Белебёлковского участкового лесничества Поддорского лесничества и кварталами 100, 99 Волотовского участкового лесничества Старорусского лесничества.

Карта (схема) границ  
муниципального образования Белебёлковского сельского поселения  
Поддорского муниципального района Новгородской области



Условные обозначения:

- - граница муниципального образования
- 1 - характерная точка границы муниципального образования и ее номер

Описание границ  
муниципального образования Поддорского сельского поселения  
Поддорского муниципального района Новгородской области

Граница муниципального образования Поддорского сельского поселения Поддорского муниципального района Новгородской области проходит:  
от точки 1 - в восточном направлении по руслу реки Полисть, вдоль административно-территориальной границы Старорусского муниципального района Новгородской области;

от точки 13 - в юго-восточном направлении между землями Ивановского сельского поселения Старорусского муниципального района Новгородской области и кварталом 109 Белебёлковского участкового лесничества Поддорского лесничества;

от точки 17 - в юго-восточном направлении между кварталами 95, 97 Астриловского участкового лесничества Старорусского лесничества и кварталами 109, 12, 121, 123, 122 Белебёлковского участкового лесничества Поддорского лесничества;

от точки 31 - в юго-восточном направлении между кварталами 123, 126, 127, 128 Астриловского участкового лесничества Старорусского лесничества и кварталами 9, 105, 106, 107, 101, 108, 102 Белебёлковского участкового лесничества Поддорского лесничества, по земельным участкам СПК «Перегино» Поддорского муниципального района Новгородской области, земельными участками из состава земель запаса;

от точки 59 - в северо-восточном и южном направлениях между кварталами 211, 219, 226, 230 Старорусского участкового лесничества Старорусского лесничества и кварталами 4, 11, 15, 200 Коломенского участкового лесничества Поддорского лесничества;

от точки 92 - в юго-западном направлении по руслу реки Порусья;

от точки 142 - в юго-восточном и южном направлениях по границе кварталов 201, 38, 50, 60, 217 Коломенского участкового лесничества Поддорского лесничества;

от точки 154 - в юго-восточном направлении по землям запаса;

от точки 165 - в юго-западном направлении по руслу реки Редья;

от точки 372 - в южном направлении по руслу ручья без названия;

от точки 387 - в восточном и южном направлениях по границе кварталов 158, 159, 233, 173, 180, 191 Коломенского участкового лесничества Поддорского лесничества;

от точки 412 - в юго-западном направлении по границе кварталов 6, 7, 12, 27, 26 Поддорского участкового лесничества Поддорского лесничества;

от точки 425 - в южном направлении по оси грунтовой автомобильной дороги и в юго-восточном направлении по руслу ручья без названия;

от точки 441- в юго-западном направлении по оси грунтовой дороги урочище Острова-урочище Поручка;

от точки 471- в западном направлении по канаве, по южному берегу озера Студеное, по канаве;

от точки 503 - в западном направлении между земельными участками СПК «Холмское» Холмского муниципального района Новгородской области, по административно-территориальной границе Холмского муниципального района Новгородской области, кварталами 161, 160, 162, 3, 2 Чекуновского участкового лесничества Холмского лесничества и кварталами 87, 76, 75, 74, 100 Поддорского участкового лесничества Поддорского лесничества;

от точки 593 - в юго-западном направлении между кварталами 2, 1 Чекуновского участкового лесничества Холмского лесничества и болота государственного природного заповедника «Рдейский» до точки 598 (узловой 40);

от точки 598 (узловой 40) - в северо-западном направлении между административно-территориальной границей Псковской области и границей государственного природного заповедника «Рдейский», по границе квартала 155 Серболовского участкового лесничества Поддорского лесничества;

от точки 609 - в северо-восточном направлении по границе кварталов 58, 44, 45 Серболовского участкового лесничества Поддорского лесничества;

от точки 715 - в западном направлении по западному берегу озера Гебежское;

от точки 720 - в северо-западном направлении по границе квартала 45 Серболовского участкового лесничества Поддорского лесничества;

от точки 723 - в восточном направлении по восточному берегу озера Куровское, в северо-восточном направлении по канаве Новая;

от точки 754 - в северо-восточном направлении по границе кварталов 75, 71, 69, 64, 60, 57, 54, 52, 47, 45, 31, 174, 175, 172, Белебёлковского участкового лесничества Поддорского лесничества.

от точки 810 - в северо-восточном направлении по границе кварталов 86, 26, 85, 83, 159, 149, 138 Белебёлковского участкового лесничества Поддорского лесничества;

от точки 841 до точки 1 - в северном направлении по земельным участкам Белебёлковского сельского поселения Поддорского муниципального района Новгородской области, по руслу реки Полисть.

Карта (схема) границ  
муниципального образования Поддорского сельского поселения  
Поддорского муниципального района Новгородской области



Условные обозначения:

- - граница муниципального образования
- 1 - характерная точка границы муниципального образования и ее номер



Описание границ  
муниципального образования Селеевского сельского поселения  
Поддорского муниципального района Новгородской области

Граница муниципального образования Селеевского сельского поселения Поддорского муниципального района Новгородской области проходит:

от точки 1 - в восточном направлении между кварталами 230, 227 Старорусского участкового лесничества Старорусского лесничества и кварталами 31, 28, 22, 16 Коломенского участкового лесничества Поддорского лесничества, по административно-территориальной границе Старорусского муниципального района Новгородской области;

от точки 15 - в южном и юго-восточном направлениях между кварталами 228, 231 Старорусского участкового лесничества Старорусского лесничества и кварталами 16, 22, 202, 203, 41, 32 Коломенского участкового лесничества Поддорского лесничества;

от точки 33 - в южном и юго-восточном направлении между кварталами 101, 102, 224, 226, 227 Ловатского участкового лесничества Старорусского лесничества и кварталами 32, 43, 65, 64, 78, 94, 209 Коломенского участкового лесничества Поддорского лесничества;

от точки 65 - в юго-восточном направлении между кварталом 228 Ловатского участкового лесничества Старорусского лесничества и землями Поддорского муниципального района Новгородской области;

от точки 66 - в южном направлении по руслу реки Ловать;

от точки 97 - в восточном направлении между кварталами 96, 97, 98, 99, 100, 86, 161, 124, 121 Ляховичского участкового лесничества Старорусского лесничества и кварталами 6, 7, 8, 1, 2, 3 Дороганского участкового лесничества Поддорского лесничества;

от точки 116 - в южном направлении по руслу реки Щебенка;

от точки 146 - в южном и юго-восточном направлениях между кварталами 12, 18, 138, 139, 38, 48, 58, 48, 38, 39, 49, 59, 60, 157, 61 Ляховичского участкового лесничества Старорусского лесничества и кварталами 11, 10, 15, 18, 23, 27, 168, 172, 33, 173, 174, 34, 35, 36 Дороганского участкового лесничества Поддорского лесничества;

от точки 201 - в южном направлении между кварталами 19, 66, 73, 80, 86, 92, 224, 232, 235, 51, 253, 51 Шубинского участкового лесничества Старорусского лесничества и кварталами 42, 48, 52, 59, 65, 72, 80, 87, 91, 96, 99, 102, 103, 100, 105 Дороганского участкового лесничества Поддорского лесничества;

от точки 231 (узловой 69) - в южном направлении между кварталами 19, 24, 37, 43, 53 Велильского участкового лесничества Марёвского лесничества и кварталами 105, 116, 122, 128 Дороганского участкового лесничества Поддорского лесничества, по административно-территориальной границе Марёвского муниципального района Новгородской области;

от точки 233 - в южном направлении между кварталами 53, 63, 71, 79, 89, 100, 113, 127, 140, 155, 171, 184 Велильского участкового лесничества Марёвского лесничества и кварталами 44, 59, 74, 86, 101, 118, 133, 145, 155, 170 Бушевского участкового лесничества Поддорского лесничества, по административно-территориальной границе Марёвского муниципального района Новгородской области до административно-территориальной границы Холмского муниципального района Новгородской области, до точки 241 (узловой 70);

от точки 241 (узловой 70) - в западном направлении между кварталами 9, 134, 8 Находского участкового лесничества Холмского лесничества и кварталами 170, 191, 190, 189 Бушевского участкового лесничества Поддорского лесничества;

от точки 245 - в южном направлении между кварталом 7 Находского участкового лесничества Холмского лесничества и кварталом 189 Бушевского участкового лесничества Поддорского лесничества;

от точки 247 - в западном и юго-западном направлениях между кварталами 7, 6, 5, 15, 22, 38 Находского участкового лесничества Холмского лесничества и кварталами 189, 188, 187, 220 Бушевского участкового лесничества Поддорского лесничества;

от точки 253 - в западном направлении между кварталами 37, 36, 35, 34, 33, 32, 4 Находского участкового лесничества Холмского лесничества и кварталами 220, 199, 195, 194, 193, 192 Бушевского участкового лесничества Поддорского лесничества;

от точки 264 - в северо-западном направлении между кварталами 4, 3, 2 Находского участкового лесничества Холмского лесничества и кварталами 179, 172, 171, 157 Бушевского участкового лесничества Поддорского лесничества;

от точки 273 - в западном направлении между кварталами 2, 155, 153, 152 Находского участкового лесничества Холмского лесничества и кварталами 157, 230, 229 Бушевского участкового лесничества Поддорского лесничества;

от точки 279 - в северо-западном направлении между кварталами 190, 38, 37, 22, 21, 20, 11, 169, 166, 165 Чекуновского участкового лесничества Холмского лесничества и кварталами 188, 186, 155, 154, 153, 152, 122, 117, 116 Поддорского участкового лесничества Поддорского лесничества;

от точки 346 - в северо-западном направлении между кварталами 165, 161 Чекуновского участкового лесничества Холмского лесничества и кварталами 116, 101 Поддорского участкового лесничества Поддорского лесничества;

от точки 370 - в восточном направлении по канаве;

от точки 387 - в восточном направлении по южному берегу озера Студеное;

от точки 396 - в восточном направлении по канаве;

от точки 402 - в северо-восточном направлении по оси грунтовой дороги урочище Поручка-урочище Острова;

от точки 432 - в северо-западном направлении по руслу ручья без названия;

от точки 436 - в северо-западном направлении по оси полевой дороги;

от точки 448 - в северном направлении по границе кварталов 11, 193, 5 Поддорского участкового лесничества Поддорского лесничества;

от точки 459 - в западном направлении по автомобильной дороге Поддорье- Селеево;

от точки 461 - в северном направлении по границе кварталов 190, 243, 242, 172 Коломенского участкового лесничества Поддорского лесничества;

от точки 486 - в северном направлении по руслу ручья без названия;

от точки 501 - в северном направлении по руслу реки Редья;

от точки 708 - в северном направлении по границе кварталов 197, 85, 77, 59, 49, 47 Коломенского участкового лесничества Поддорского лесничества;

от точки 731 до точки 1 - в северном направлении по руслу реки Порусья до административно-территориальной границы Старорусского муниципального района Новгородской области.

Карта (схема) границ  
муниципального образования Селеевского сельского поселения  
Поддорского муниципального района Новгородской области



Условные обозначения:

- - граница муниципального образования
- 1 - характерная точка границы муниципального образования и ее номер

».

## Статья 5

Внести в областной закон от 02.12.2004 № 353-ОЗ «Об установлении границ муниципальных образований, входящих в состав территории Холмского муниципального района, наделении их статусом городского и сельских поселений, определении административных центров и перечня населенных пунктов, входящих в состав территорий поселений» (газета «Новгородские ведомости» от 08.12.2004, 23.03.2005, 15.06.2005, 07.04.2009, 07.04.2010, 08.11.2011, 12.10.2012, 07.03.2013) следующие изменения:

1) статью 1 изложить в следующей редакции:

«Статья 1

Установить границы территорий муниципальных образований, входящих в состав территории Холмского муниципального района Новгородской области, согласно геодезическим данным и сведениям, внесенным в Единый государственный реестр недвижимости, картам (схемам) и описанию границ муниципальных образований (приложения 1-3, 6).

Геодезические данные и сведения, содержащиеся в Едином государственном реестре недвижимости, являются приоритетными и применяются для установления прохождения границ территорий муниципальных образований на местности, а также при рассмотрении вопросов градостроительства и землеустройства.»;

2) приложения 1-3 изложить в следующей редакции:

«Приложение 1

### Описание границ муниципального образования Холмского городского поселения Холмского муниципального района Новгородской области

Граница муниципального образования Холмского городского поселения Холмского муниципального района Новгородской области проходит:

от точки 1 - в восточном направлении от границы квартала 74 Холмского участкового лесничества Холмского лесничества по границе квартала 210 Чекуновского участкового лесничества Холмского лесничества до автомобильной дороги Шимск-Старая Русса-Локня-Невель;

от точки 5 - пересекает автомобильную дорогу Шимск-Старая Русса-Локня-Невель;

от точки 6 - по границе контура пастбища;

от точки 9 - в северном направлении по руслу реки Ловать до места впадения в нее ручья Кукинский;

от точки 17 - в восточном и южном направлениях по руслу ручья Кукинский до границы квартала 70 Холмского участкового лесничества Холмского лесничества;

от точки 33 - в южном направлении по границе кварталов 70, 76, 75 Холмского участкового лесничества Холмского лесничества;

от точки 61 - в западном направлении пересекает автомобильную дорогу Холм-Марёво далее по мелиоративному каналу;

от точки 62 - по границе квартала 78 Холмского участкового лесничества Холмского лесничества;

от точки 84 - в южном направлении по оси автомобильной дороги Холм-Морхово;

от точки 90 - в восточном направлении по руслу ручья без названия до места впадения его в реку Большой Тудер;

от точки 91 - в северном направлении по руслу реки Большой Тудер до места впадения в реку Кунья;

от точки 126 - в северном направлении по руслу реки Кунья;

от точки 133 - по границе квартала 77 Холмского участкового лесничества Холмского лесничества;

от точки 143 - в северном направлении по руслу реки Ловать;

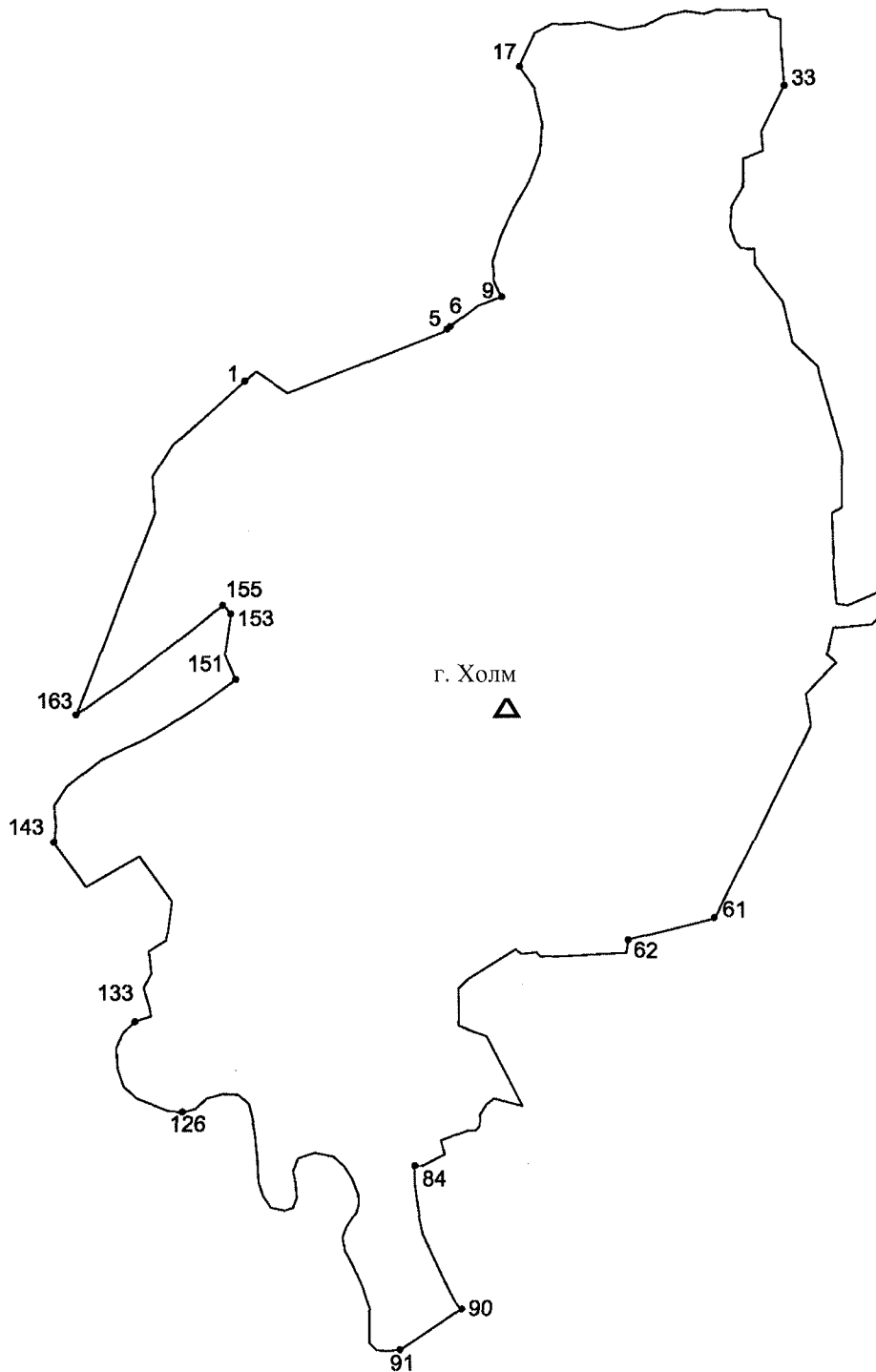
от точки 151 - в северном направлении по руслу ручья без названия;

от точки 153 - пересекает автомобильную дорогу Шимск-Старая Русса-Локня-Невель;

от точки 155 - в восточном направлении с правой стороны по границе полосы отвода автомобильной дороги Шимск-Старая Русса-Локня-Невель;

от точки 163 до точки 1 - по границе квартала 74 Холмского участкового лесничества Холмского лесничества до границы квартала 210 Чекуновского участкового лесничества Холмского лесничества.

Карта (схема) границ  
муниципального образования Холмского городского поселения  
Холмского муниципального района Новгородской области



Условные обозначения:

————— - граница муниципального образования

<sup>1</sup>• - характерная точка границы муниципального образования и ее номер

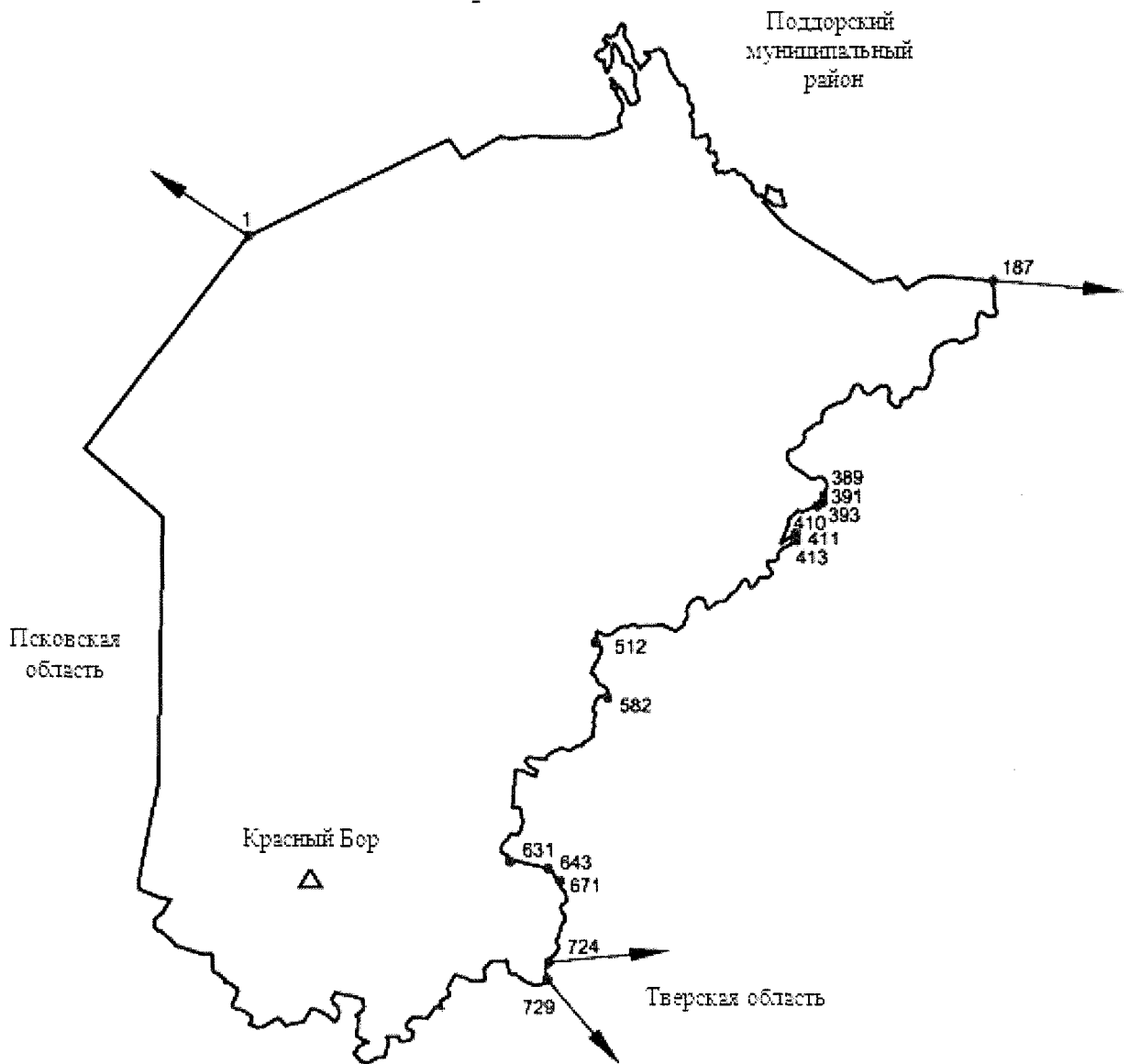
Описание границ  
муниципального образования Красноборского сельского поселения  
Холмского муниципального района Новгородской области

Граница муниципального образования Красноборского сельского поселения Холмского муниципального района Новгородской области проходит:

- от точки 1 - в северо-восточном направлении по административно-территориальной границе Поддорского муниципального района;
- от точки 187 - в юго-западном направлении по руслу реки Ловать;
- от точки 389 - в юго-западном направлении по границе муниципального образования Холмского городского поселения;
- от точки 391 - в южном направлении, пересекая автомобильную дорогу Шимск-Невель;
- от точки 393 - в юго-западном направлении по границе муниципального образования Холмского городского поселения;
- от точки 410 - в южном направлении, пересекая автомобильную дорогу Шимск-Невель;
- от точки 411 - в южном направлении по руслу ручья без названия;
- от точки 413 - в юго-западном направлении по руслу реки Ловать;
- от точки 512 - в южном направлении по руслу ручья без названия;
- от точки 582 - в южном направлении по границе кварталов 139, 143, 56, 55, 64, 63, 72 Дунаевского участкового лесничества Холмского лесничества;
- от точки 631 - в юго-восточном направлении по оси полевой дороги;
- от точки 643 - в южном направлении по руслу ручья без названия;
- от точки 671 - в южном направлении по руслу реки Кунья;
- от точки 724 - в южном направлении по административно-территориальной границе Тверской области;
- от точки 729 до точки 1 - в западном направлении по административно-территориальной границе Псковской области.



Карта (схема) границ  
муниципального образования Красноборского сельского поселения  
Холмского муниципального района Новгородской области



Условные обозначения:

- 
- - граница муниципального образования
  - 1. - характерная точка границы муниципального образования и ее номер

Описание границ  
муниципального образования Морховского сельского поселения  
Холмского муниципального района Новгородской области

Граница муниципального образования Морховского сельского поселения Холмского муниципального района Новгородской области проходит:

от точки 1 - по границе муниципального образования Холмского городского поселения;

от точки 10 - в юго-восточном направлении по руслу реки Кунья;

от точки 19 - в юго-восточном направлении по руслу реки Большой Тудер;

от точки 161 - от русла реки Большой Тудер в юго-восточном направлении по руслу пересыхающего ручья до мелиоративного канала, далее по направлению в юго-восточном направлении 148 метров до автомобильной дороги Бобяхтино-Борисово;

от точки 163 - в северо-восточном направлении по оси автомобильной дороги Бобяхтино-Борисово;

от точки 164 - в юго-восточном направлении по оси полевой дороги;

от точки 165 - в юго-западном направлении по мелиоративному каналу;

от точки 171 - в юго-западном и северо-западном направлениях по руслу ручья без названия;

от точки 209 - в западном направлении по мелиоративному каналу;

от точки 217 - по границе квартала 107 Холмского участкового лесничества Холмского лесничества;

от точки 218 - в южном направлении по оси автомобильной дороги Холм-Морхово;

от точки 224 - в юго-западном направлении по руслу ручья без названия;

от точки 225 - в юго-восточном направлении по руслу реки Малый Тудер;

от точки 242 - в восточном направлении пересекает автомобильную дорогу Холм-Морхово, по границе кварталов 107, 53, 54, 55, 56, 57, 52, 103, 104 Холмского участкового лесничества Холмского лесничества;

от точки 262 - по границе кварталов 99, 14, 21, 29 Морховского участкового лесничества Холмского лесничества;

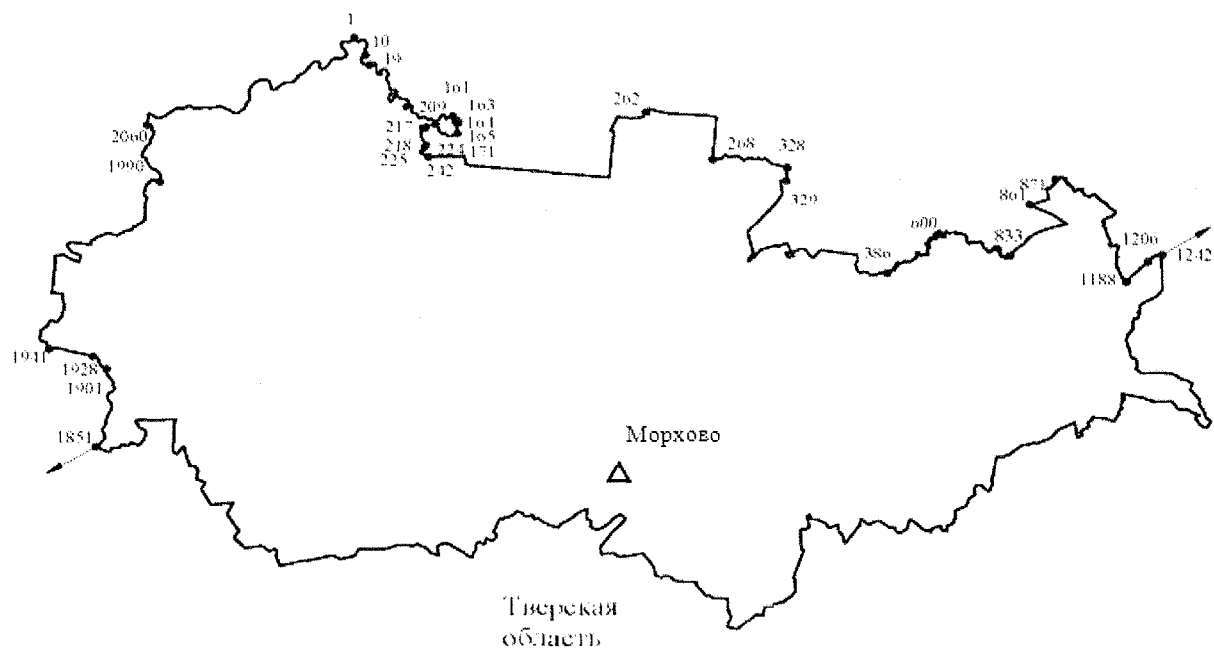
от точки 268 - в восточном направлении по руслу реки Батутинка;

от точки 328 - по границе квартала 42 Морховского участкового лесничества Холмского лесничества;

от точки 329 - по границе кварталов 47, 59, 61, 62, 63 Аполецкого участкового лесничества Холмского лесничества;

- от точки 386 - в северо-восточном направлении по руслу реки Труверша;
- от точки 600 - в юго-восточном направлении по руслу реки Крутовка;
- от точки 833 - по границе кварталов 3, 1, 2 Тухомичского участкового лесничества Холмского лесничества;
- от точки 861 - по границе квартала 52 Аполецкого участкового лесничества Холмского лесничества;
- от точки 871 - в юго-восточном направлении по руслу реки Лужня;
- от точки 1188 - в северо-восточном направлении по оси полевой дороги;
- от точки 1206 - в северо-восточном направлении по руслу ручья Осиновский;
- от точки 1242 - по административно-территориальной границе Тверской области;
- от точки 1851 - от стыка границ Тверской и Псковской областей в северном направлении по руслу реки Кунья;
- от точки 1901 - в северо-западном направлении по руслу ручья без названия;
- от точки 1928 - в северо-западном направлении по оси полевой дороги, идущей в лес;
- от точки 1941 - по границе кварталов 81, 171, 163, 62, 54, 151, 52, 49, 50, 43, 40, 133 Дунаевского участкового лесничества Холмского лесничества;
- от точки 1990 - в северо-западном и северном направлениях по руслу ручья без названия;
- от точки 2060 до точки 1 - в северном и северо-восточном направлениях по руслу реки Ловать.

Карта (схема) границ  
муниципального образования Морховского сельского поселения  
Холмского муниципального района Новгородской области



Условные обозначения:

-----  
————— - граница муниципального образования

1. - характерная точка границы муниципального образования и ее номер»;

3) приложение 6 изложить в следующей редакции:

«Приложение 6

Описание границ  
муниципального образования Тогодского сельского поселения  
Холмского муниципального района Новгородской области

Граница муниципального образования Тогодского сельского поселения Холмского муниципального района Новгородской области проходит:

от точки 1 - от пересечения русла реки Ловать с административно-территориальной границей Поддорского района по административно-территориальной границе Поддорского района;

от точки 39 - по административно-территориальной границе Марёвского муниципального района Новгородской области до административно-территориальной границы Тверской области;

от точки 140 - по административно-территориальной границе Тверской области;

от точки 303 - в юго-западном направлении от административно-территориальной границы Тверской области по руслу ручья Осиновский, по оси полевой дороги до пересечения с руслом реки Лужня;

от точки 359 - в северном направлении по руслу реки Лужня до квартала 52 Аполецкого участкового лесничества Холмского лесничества;

от точки 677 - в южном направлении по границе кварталов 44, 147, 148 Аполецкого участкового лесничества Холмского лесничества до квартала 4 Тухомичского участкового лесничества Холмского лесничества;

от точки 694 - по границе квартала 4 Тухомичского участкового лесничества Холмского лесничества до пересечения с руслом реки Крутовка;

от точки 721 - в северо-западном направлении по руслу реки Крутовка до места впадения в нее реки Труверша;

от точки 949 - в юго-западном направлении по руслу реки Труверша до квартала 76 Морховского участкового лесничества Холмского лесничества;

от точки 1163 - в западном направлении по границе кварталов 76, 75, 74, 73, 72, 71, 61, 54, 47, 41 Морховского участкового лесничества Холмского лесничества до русла реки Батутинка;

от точки 1221 - в западном направлении по руслу реки Батутинка до квартала 28 Морховского участкового лесничества Холмского лесничества;

от точки 1281 - по границе кварталов 28, 20, 19, 18, 17, 25, 35 Морховского участкового лесничества Холмского лесничества до квартала 62 Холмского участкового лесничества Холмского лесничества;

от точки 1300 - по границе кварталов 62, 61, 60, 59, 58, 112 Холмского участкового лесничества Холмского лесничества, пересекая автомобильную дорогу Холм-Морхово, до русла реки Малый Тудер;

от точки 1307 - в северо-западном направлении по руслу реки Малый Тудер до места впадения в нее ручья без названия;

от точки 1324 - в восточном направлении по руслу ручья без названия до автомобильной дороги Холм-Морхово;

от точки 1325 - в северном направлении по оси автомобильной дороги Холм-Морхово до мелиоративного канала;

от точки 1331 - в восточном направлении по руслу мелиоративного канала до впадения в него ручья без названия;

от точки 1340 - в юго-восточном направлении по руслу ручья без названия до впадения в него мелиоративного канала;

от точки 1378 - в северо-западном направлении по руслу мелиоративного канала до полевой дороги;

от точки 1384 - в северном направлении по оси полевой дороги до автомобильной дороги Бобяхтино-Борисово;

от точки 1385 - в западном направлении по оси автомобильной дороги Бобяхтино-Борисово;

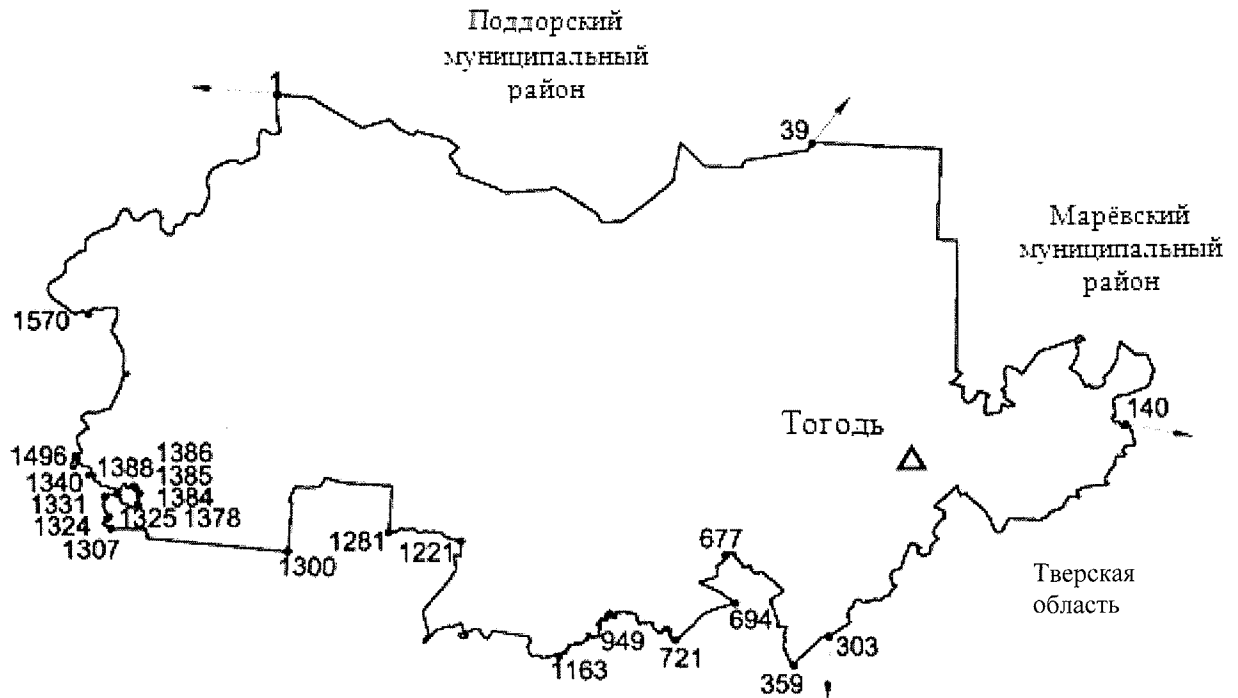
от точки 1386 - в северо-западном направлении 148 метров до мелиоративного канала, по руслу пересыхающего ручья без названия до русла реки Большой Тудер;

от точки 1388 - в северо-западном направлении по руслу реки Большой Тудер до места впадения в нее ручья без названия;

от точки 1496 - по границе муниципального образования Холмского городского поселения;

от точки 1570 до точки 1 - в северо-западном направлении по руслу реки Ловать до пересечения с административно-территориальной границей Поддорского муниципального района Новгородской области.

Карта (схема) границ  
муниципального образования Тогодского сельского поселения  
Холмского муниципального района Новгородской области



Условные обозначения:

- 
- - граница муниципального образования
  - - характерная точка границы муниципального образования и ее номер ».

## Статья 6

Внести в областной закон от 02.12.2004 № 355-ОЗ «Об установлении границ муниципальных образований, входящих в состав территории Окуловского муниципального района, наделении их статусом городских и сельских поселений, определении административных центров и перечня населенных пунктов, входящих в состав территорий поселений» (газета «Новгородские ведомости» от 15.12.2004, 23.03.2005, 15.06.2005, 13.12.2005, 07.04.2009, 07.04.2010, 12.10.2012, 30.10.2013) следующие изменения:

1) статью 1 изложить в следующей редакции:

«Статья 1

Установить границы территорий муниципальных образований, входящих в состав территории Окуловского муниципального района Новгородской области, согласно геодезическим данным и сведениям, внесенным в Единый государственный реестр недвижимости, картам (схемам) и описанию границ муниципальных образований (приложения 1-6, 8).

Геодезические данные и сведения, содержащиеся в Едином государственном реестре недвижимости, являются приоритетными и применяются для установления прохождения границ территорий муниципальных образований на местности, а также при рассмотрении вопросов градостроительства и землеустройства.»;

2) приложения 1-6 изложить в следующей редакции:

«Приложение 1

### Описание границ

муниципального образования Кулотинского городского поселения  
Окуловского муниципального района Новгородской области

Граница муниципального образования Кулотинского сельского поселения Окуловского муниципального района Новгородской области проходит:

от точки 1 - в восточном направлении от русла реки Льяная по границе квартала 24 Кулотинского участкового лесничества Окуловского лесничества;

от точки 2 - в южном направлении квартала 24 Кулотинского участкового лесничества Окуловского лесничества;

от точки 3 - в восточном направлении кварталов 24, 119 Кулотинского участкового лесничества Окуловского лесничества;

от точки 10 - в южном направлении квартала 119 Кулотинского участкового лесничества Окуловского лесничества;

от точки 12 - в северо-восточном и юго-восточном направлениях кварталов 119, 121 Кулотинского участкового лесничества Окуловского лесничества;

от точки 15 - в юго-восточном и юго-западном направлениях квартала 129 Кулотинского участкового лесничества Окуловского лесничества;



- от точки 18 - в западном направлении по границе квартала 50 Кулотинского участкового лесничества Окуловского лесничества;
- от точки 19 - в южном направлении по границе квартала 50 Кулотинского участкового лесничества Окуловского лесничества;
- от точки 22 - в северо-восточном направлении по границе кварталов 50, 51, 52, 53 Кулотинского участкового лесничества Окуловского лесничества;
- от точки 45 - в южном направлении по границе кварталов 57, 74 Кулотинского участкового лесничества Окуловского лесничества;
- от точки 47 - в северо-восточном направлении по границе кварталов 74, 75 Кулотинского участкового лесничества Окуловского лесничества;
- от точки 49 - в южном направлении по оси автомобильной дороги Окуловка-Кулотино-Топорок;
- от точки 57 - в юго-западном направлении по границе квартала 137 Кулотинского участкового лесничества Окуловского лесничества;
- от точки 59 - в юго-западном направлении по руслу реки Перетна;
- от точки 66 - в северо-восточном направлении по просеке;
- от точки 77 - по оси железной дороги Окуловка-Неболчи Октябрьской железной дороги;
- от точки 82 - в южном направлении по границе кварталов 163, 164 Окуловского участкового лесничества Окуловского лесничества;
- от точки 102 - в северо-западном и северо-восточном направлениях по границе квартала 164 Окуловского участкового лесничества Окуловского лесничества;
- от точки 106 - в восточном направлении по границе квартала 164 Окуловского участкового лесничества Окуловского лесничества;
- от точки 108 - в южном направлении по административно-территориальной границе Боровичского муниципального района Новгородской области (по границам кварталов 136, 138 Боровичского участкового лесничества) до границы квартала 185 Кулотинского участкового лесничества Окуловского лесничества, квартала 185 Кулотинского участкового лесничества Окуловского лесничества;
- от точки 110 - в юго-западном направлении по границе квартала 185;
- от точки 127 - в юго-западном направлении по границе кварталов 186, 188 Кулотинского участкового лесничества Окуловского лесничества;
- от точки 140 - в западном направлении по оси автомобильной дороги Крестцы-Окуловка-Боровичи до границы муниципального образования Окуловского городского поселения;
- от точки 164 - в северо-восточном направлении по границе муниципального образования Окуловского городского поселения (по границе квартала 26 Окуловского участкового лесничества Окуловского лесничества);

от точки 171 - в северо-восточном и северо-западном направлениях по границе муниципального образования Окуловского городского поселения (по границе кварталов 198, 192 Кулотинского участкового лесничества Окуловского лесничества);

от точки 176 - в северном направлении по границе муниципального образования Окуловского городского поселения (по границе кварталов 192, 178 Кулотинского участкового лесничества Окуловского лесничества);

от точки 190 - в северо-западном направлении по границе Окуловского городского поселения (по границе кварталов 106, 176, 175 Кулотинского участкового лесничества Окуловского лесничества);

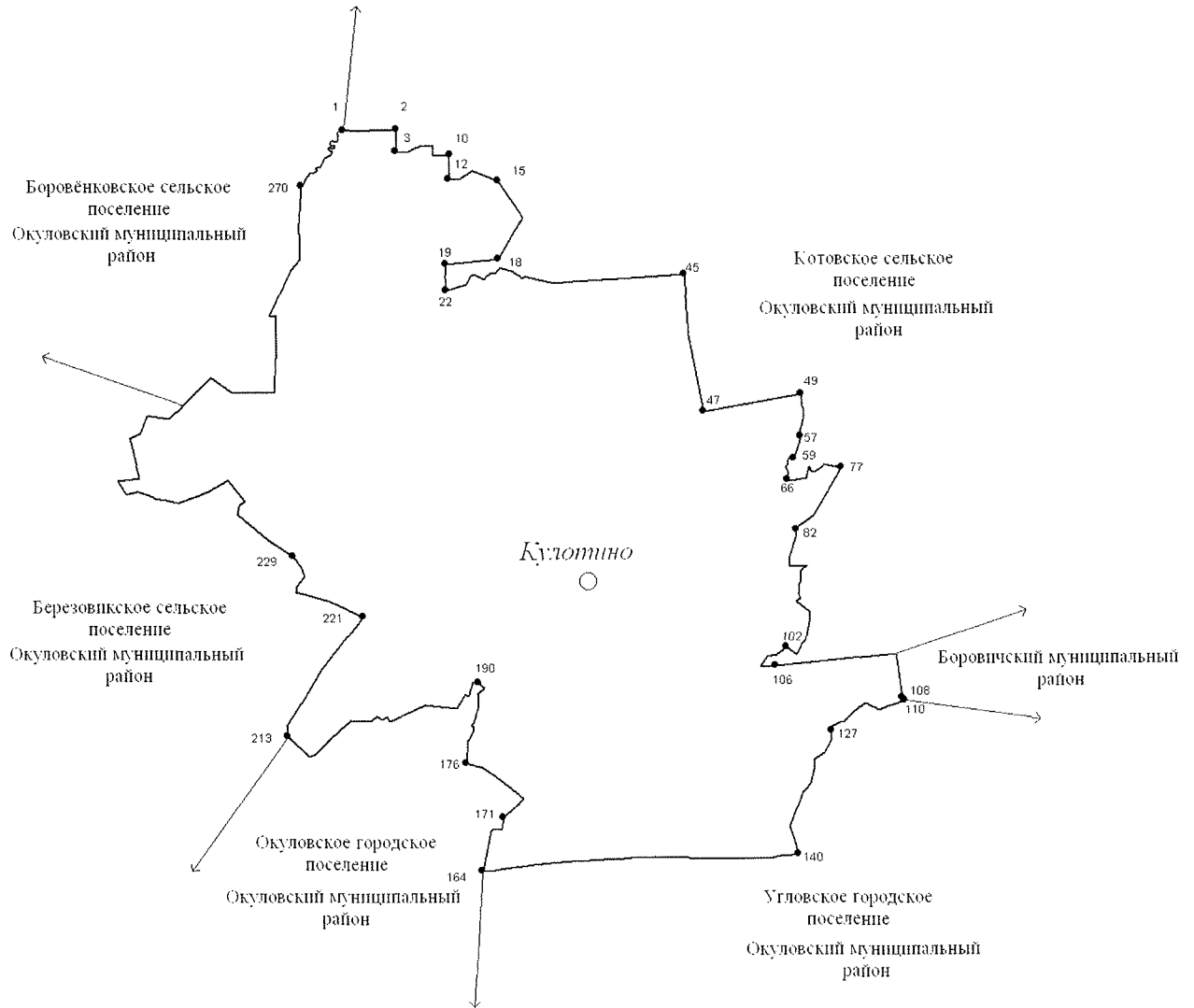
от точки 213 - в северо-восточном направлении по границе кварталов 18, 14, 105 Кулотинского участкового лесничества Окуловского лесничества);

от точки 221 - в северо-западном направлении по границе кварталов 5, 4 Окуловского участкового лесничества Окуловского лесничества;

от точки 229 - в северо-западном и северо-восточном направлениях по границе кварталов 108, 99, 98, 97, 96, 93, 80, 204, 81, 82, 73, 60, 58 Боровёнковского участкового лесничества Окуловского лесничества;

от точки 270 до точки 1 - в северо-восточном направлении по руслу реки Льяная (по границе кварталов 106, 103 Каевского участкового лесничества Окуловского лесничества).

Карта (схема) границ  
муниципального образования Кулотинского городского поселения  
Окуловского муниципального района Новгородской области



Условные обозначения:

- - граница муниципального образования
- 1 - характерная точка границы муниципального образования и ее номер

Описание границ  
муниципального образования Окуловского городского поселения  
Окуловского муниципального района Новгородской области

Граница муниципального образования Окуловского городского поселения Окуловского муниципального района Новгородской области проходит:  
от точки 1 - в северо-восточном направлении от границы квартала 18 Окуловского участкового лесничества Окуловского лесничества, по границе кварталов 175, 176, 106, 107, 177 Кулотинского участкового лесничества Окуловского лесничества до железной дороги Окуловка-Неболчи Октябрьской железной дороги;

от точки 37 - в юго-восточном направлении от железной дороги Окуловка-Неболчи Октябрьской железной дороги, по границе кварталов 192, 26, 27, 28, 32, 33 Окуловского участкового лесничества Окуловского лесничества до оси автомобильной дороги Крестцы-Окуловка-Боровичи;

от точки 50 - в восточном направлении по оси автомобильной дороги Крестцы-Окуловка-Боровичи;

от точки 51 - в юго-восточном направлении по границе кварталов 27, 28, 32, 33 Окуловского участкового лесничества Окуловского лесничества до оси автомобильной дороги Окуловка-Угловка;

от точки 96 - в северо-западном направлении по оси автомобильной дороги Окуловка-Угловка;

от точки 100 - в юго-западном направлении по границе квартала 112 пересекает железную дорогу Москва-Санкт-Петербург Октябрьской железной дороги, далее по границе квартала 144 Окуловского участкового лесничества;

от точки 181 - в юго-западном направлении по оси автомобильной дороги Окуловка-Пузырёво-Горы;

от точки 186 - в юго-западном направлении по оси автомобильной дороги Окуловка-Перестово-Горы;

от точки 190 - в северо-западном направлении по границе кварталов 142, 53, 42, 38 Окуловского участкового лесничества Окуловского лесничества;

от точки 219 - в северо-западном направлении от границы квартала 38 Окуловского участкового лесничества Окуловского лесничества, далее по руслу реки Чернавка;

от точки 271 - в северо-западном направлении по оси железной дороги Москва-Санкт-Петербург Октябрьской железной дороги;

от точки 275 - в северо-восточном направлении по руслу реки Перетна;

от точки 292 - в северо-западном и северо-восточном направлениях по границе города Окуловка (по краю пашни АО «Нива»);

от точки 319 до точки 1 - в северо-западном направлении по границе кварталов 17, 19, 18 Окуловского участкового лесничества Окуловского лесничества.

Карта (схема) границ  
муниципального образования Окуловского городского поселения  
Окуловского муниципального района Новгородской области



Условные обозначения:

- - граница муниципального образования
- 1 - характерная точка границы муниципального образования и ее номер

Описание границ  
муниципального образования Угловского городского поселения  
Окуловского муниципального района Новгородской области

Граница муниципального образования Угловского сельского поселения Окуловского муниципального района Новгородской области проходит:

от точки 1 - в восточном направлении от границы города Окуловка по оси автомобильной дороги Крестцы-Окуловка-Боровичи (по границе квартала 26 Окуловского участкового лесничества Окуловского лесничества, кварталов 198, 199, 103, 197 Кулотинского участкового лесничества Окуловского лесничества;

от точки 24 - в северо-восточном направлении по границе кварталов 197, 195, 184, 173, 174, 31 Кулотинского участкового лесничества Окуловского лесничества;

от точки 54 - в юго-восточном направлении от границы квартала 31 Кулотинского участкового лесничества Окуловского лесничества по административно-территориальной границе Боровичского муниципального района Новгородской области (по кварталам 138, 140, 170, 171, 183, 196, 198, 205, 71, 77, 82, 83, 227, 233, 236, 240, 244, 105, 110, 111, 112, 113, 115, 116, 124, 125 Боровичского участкового лесничества Боровичского лесничества, по кварталам 130, 131, 135 Пригородного участкового лесничества Боровичского лесничества) до административно-территориальной границы Тверской области;

от точки 310 (узловая 21) - в северо-западном и юго-западном направлениях по административно-территориальной границе Тверской области до русла ручья без названия;

от точки 419 (узловая 22) - в северо-западном направлении по административно-территориальной границе Валдайского муниципального района Новгородской области по кварталам 71, 61, 48, 47, 35, 28, 27, 17, 8, 7, 6, 5, 4, 3, 2, 1 Байневского участкового лесничества Национального парка «Валдайский»;

от точки 460 - в северо-западном направлении по границе квартала 46 Новотроицкого участкового лесничества Национального парка «Валдайский»;

от точки 463 - в северо-западном направлении по оси автомобильной дороги Долгие Бороды-Угловка;

от точки 477 - в северо-восточном направлении по границе кварталов 186, 133, 57, 49, 50, 46, 39, 32, 28, 27, 26, 16, 127, 126 Угловского участкового лесничества Окуловского лесничества;

от точки 671 - в северо-западном направлении по границе Национального парка «Валдайский»;

от точки 679 - в северо-западном направлении по руслу ручья без названия;

от точки 691 - в северо-восточном и северо-западном направлениях по краю пашни бывшего совхоза «Путиловец» Окуловского муниципального района Новгородской области;

от точки 750 - в северо-восточном направлении по оси автомобильной дороги Пузырёво-Варгусово;

от точки 813 - в юго-восточном направлении по границе кварталов 165, 163 Окуловского участкового лесничества Окуловского лесничества;

от точки 843 - в северо-восточном направлении по руслу ручья Межник;

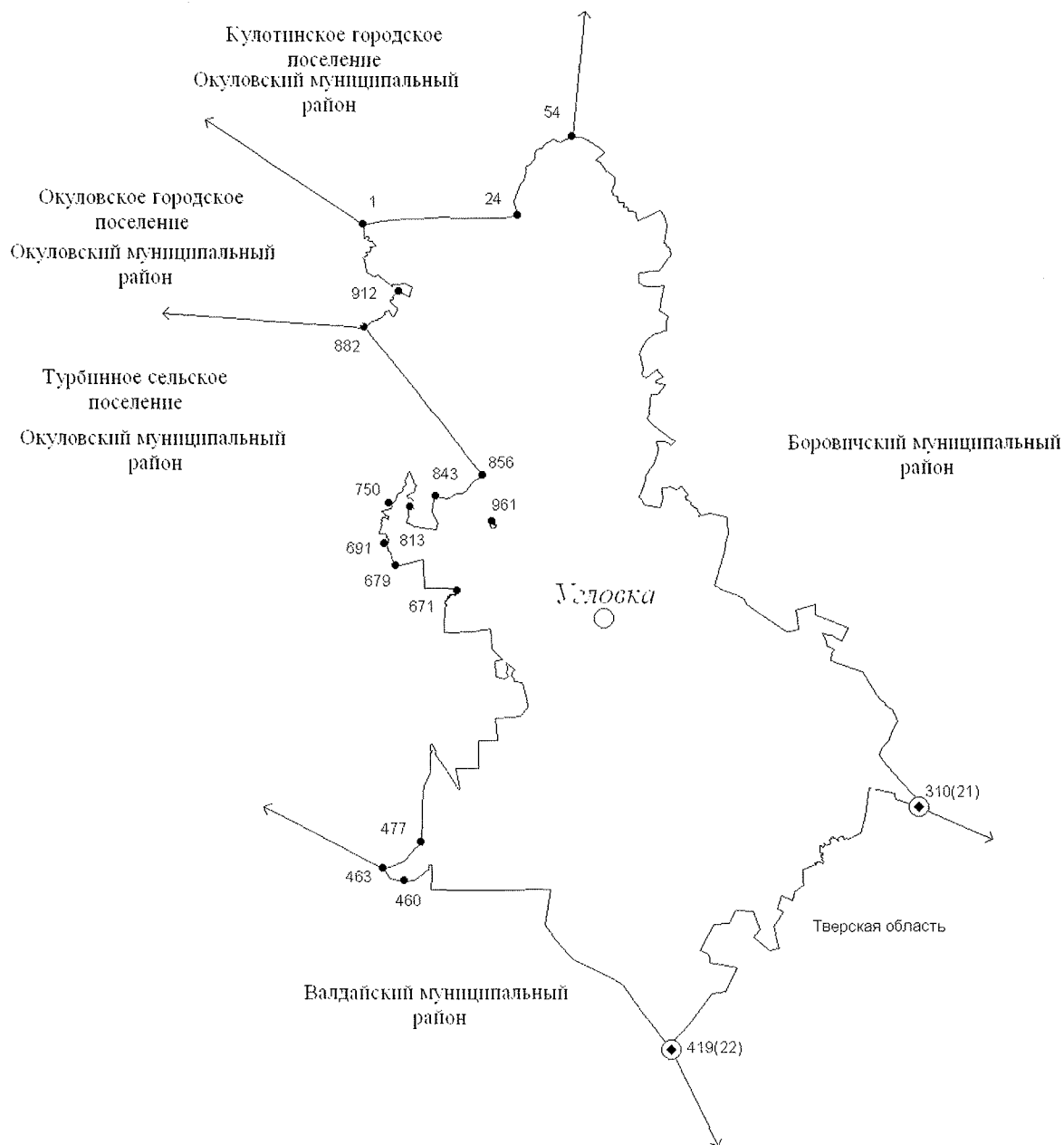
от точки 856 - в северо-западном направлении по оси железной дороги Москва-Санкт-Петербург Октябрьской железной дороги;

от точки 882 - в северо-восточном направлении по границе кварталов 112, 104 Окуловского участкового лесничества Окуловского лесничества;

от точки 912 до точки 1 - в северо-западном направлении по границе Окуловского городского поселения;

от точки 961 до 961 - по краю пашни (граница населенного пункта деревня Борозды).

Карта (схема) границ  
муниципального образования Угловского городского поселения  
Окуловского муниципального района Новгородской области



Условные обозначения:

- - граница муниципального образования
- 1 - характерная точка границы муниципального образования и ее номер



Описание границ  
муниципального образования Березовикского сельского поселения  
Окуловского муниципального района Новгородской области

Граница муниципального образования Березовикского сельского поселения Окуловского муниципального района Новгородской области проходит:

от точки 1 - в северо-восточном направлении от административно-территориальной границы Крестецкого муниципального района Новгородской области между кварталами 257, 252, 120, 126, 127, 128, 129, 272, 273, 274, 273, 271, 130, 265, 267, 268, 269, 270, 264, 246 Боровёнковского лесничества Окуловского лесничества;

от точки 124 - в северо-западном направлении по оси железной дороги Москва-Санкт-Петербург Октябрьской железной дороги;

от точки 126 - в северо-западном направлении по границе поселка Боровёнка;

от точки 159 - в северо-восточном направлении по оси автомобильной дороги Окуловка-Любытино;

от точки 169 - в северо-восточном направлении кварталов 75, 76, 200, 201, 202, 203, 204, 81, 205, 207, 83 Боровёнковского участкового лесничества Окуловского лесничества;

от точки 218 - в юго-восточном направлении кварталов 145, 144, 161, 168, 169, 175 Кулотинского участкового лесничества Окуловского лесничества;

от точки 241 - в юго-западном направлении по границе города Окуловка;

от точки 244 - в северо-западном направлении по береговой линии озера Юрково;

от точки 288 - в северо-западном направлении по руслу реки Перетна;

от точки 305 - в юго-западном направлении по оси железной дороги Москва-Санкт-Петербург Октябрьской железной дороги;

от точки 309 - в юго-западном и юго-восточном направлениях по руслу реки Чернавка;

от точки 365 - в юго-западном и юго-восточном направлениях кварталов 140, 141, 142 Окуловского участкового лесничества Окуловского лесничества;

от точки 388 - в западном направлении кварталов 3, 2, 1, 8, 7, 6, 5, 4 Бороновского участкового лесничества Национального парка «Валдайский»;

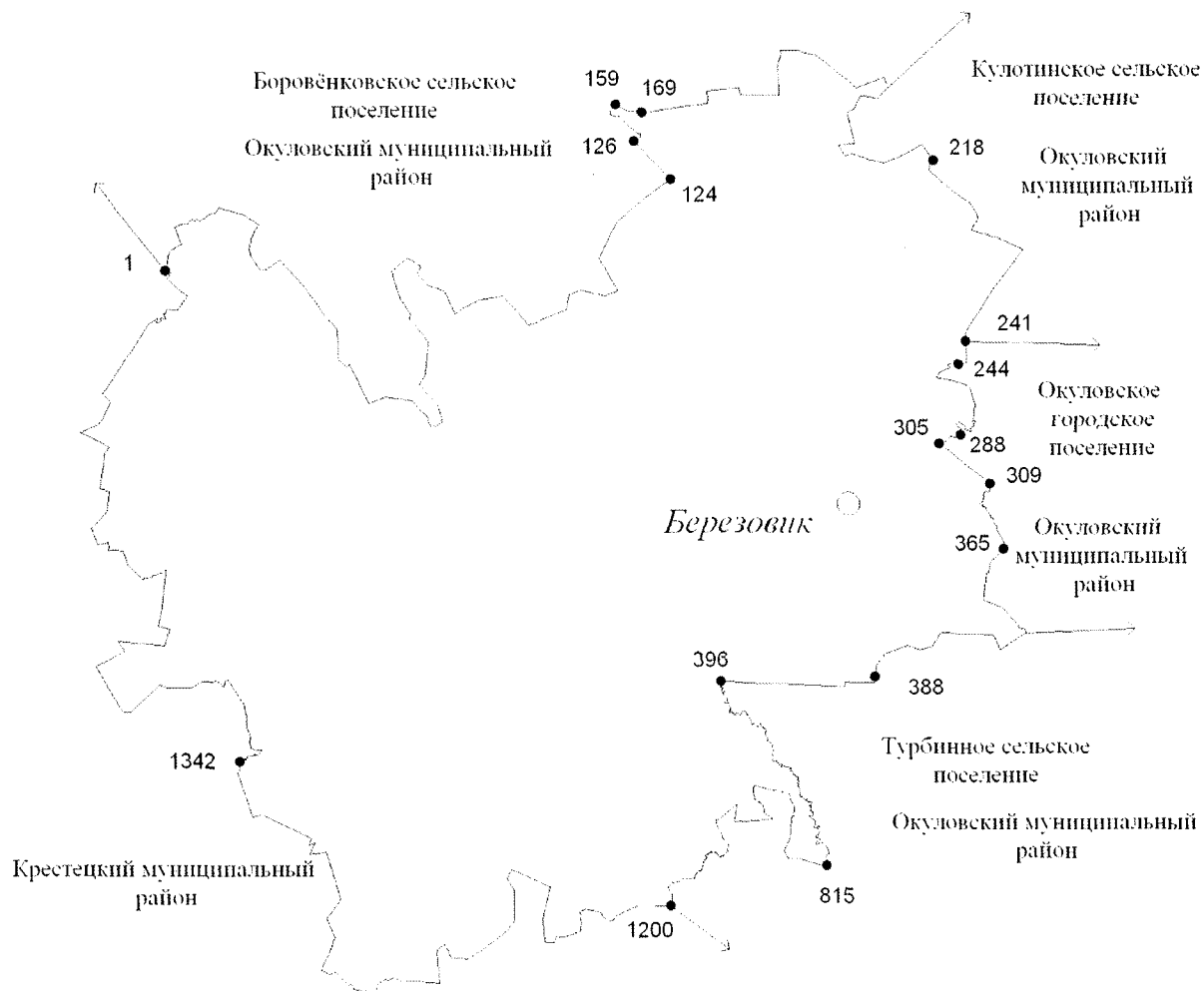
от точки 396 - в южном направлении по руслу реки Боровна;

от точки 815 - в северо-западном направлении кварталов 143, 142, 136, 133, 136, 135, 217, 138 Теребуновского лесничества Окуловского лесничества;

от точки 1200 - в северо-западном направлении по административно-территориальной границе Крестецкого муниципального района Новгородской области (кварталам 29, 28, 27, 3, 6, 25, 24, 23, 1, 21, 20, 18, 16, 11, 5, 2, 103, 102, 101, 95, 86 Локотского участкового лесничества Крестецкого лесничества);

от точки 1342 до точки 1 - в северо-западном направлении по административно-территориальной границе Крестецкого муниципального района Новгородской области (по кварталам 85, 74, 68, 67, 66, 72, 65, 52, 53, 42, 38, 63, 62, 50, 49, 28, 26, 25, 24, 13 Ручьевского участкового лесничества Крестецкого лесничества до границы квартала 257 Боровёнковского участкового лесничества Окуловского лесничества).

Карта (схема) границ  
муниципального образования Березовикского сельского поселения  
Окуловского муниципального района Новгородской области



Условные обозначения:

- - граница муниципального образования
- 1 - характерная точка границы муниципального образования и ее номер

Описание границ  
муниципального образования Боровёнковского сельского поселения  
Окуловского муниципального района Новгородской области

Граница муниципального образования Боровёнковского сельского поселения Окуловского муниципального района Новгородской области проходит:

от точки 1 - в северо-восточном направлении от русла реки Смоличенка по административно-территориальным границам Маловишерского и Любытинского муниципальных районов Новгородской области (кварталов 298, 299, 300, 301, 302, 286, 287, 249, 270, 248, 244, 246, 245 Веребьинского участкового лесничества Маловишерского лесничества);

от точки 296 (узловой 57) - в северо-восточном направлении кварталов 155, 104, 157, 105, 107, 158, по земельным участкам СПК «Ярцево» Окуловского муниципального района Новгородской области, квартала 110, земельным участкам СПК «Ярцево» Окуловского муниципального района Новгородской области, кварталов 162, 163, 164 Тиховского участкового лесничества Любытинского лесничества;

от точки 605 - в юго-восточном направлении кварталов 28, 29, 46, 47, 48, 49, 61, 62, 72 Комаровского участкового лесничества Любытинского лесничества до угла квартала 45 Каевского лесничества Окуловского лесничества;

от точки 631 - в юго-западном направлении от угла квартала 45 Каевского участкового лесничества Окуловского лесничества, кварталов 45, 44, 38, 43, 56, 57, 61, 70, 78, 79, 84, 95 Каевского участкового лесничества Окуловского лесничества, кварталов 120, 128, 130, 67, 81 Кулотинского участкового лесничества Окуловского лесничества;

от точки 740 - в западном и юго-западном направлениях кварталов 83, 206, 205, 80, 79, 77, 78, 91, 90, 89, 275, 88 Боровёнковского участкового лесничества Окуловского лесничества;

от точки 813 - в юго-восточном направлении по оси железной дороги Москва-Санкт-Петербург Октябрьской железной дороги;

от точки 816 - в юго-западном направлении кварталов 101, 100, 109, 116 Боровёнковского участкового лесничества Окуловского лесничества;

от точки 827 - в юго-западном направлении кварталов 13, 12, 11, 10, 4, 2 Теребуновского участкового лесничества Окуловского лесничества;

от точки 841 - в северо-западном и северо-восточном направлениях квартала 131 Боровёнковского участкового лесничества Окуловского лесничества;

от точки 858 - в северо-западном направлении кварталов 1, 7, 22, 21, 20, 19, 6, 5, 231, 230, 229, 225, 223, 224 Теребуновского участкового лесничества Окуловского лесничества;

от точки 940 - в северо-западном и юго-западном направлениях по административно-территориальной границе Крестецкого муниципального района Новгородской области (кварталов 13, 22, 12, 15, 14, 18, 17, 16 Ручьевского участкового лесничества Крестецкого лесничества);

от точки 1132 - в северо-западном направлении по руслу реки Волма;

от точки 1559 - в южном и юго-западном направлениях кварталов 48, 11, 10, 7 Жаровского участкового лесничества Крестецкого лесничества;

от точки 1594 - в западном направлении по руслу реки Волма;

от точки 1782 - в северном направлении кварталов 124, 109 Усть-Волмского участкового лесничества Крестецкого лесничества;

от точки 1785 (узловой 56) до точки 1 - в северном и северо-восточном направлениях кварталов 168, 165, 164, 155, 156, 151, 150, 146, 145, 144, 141, 356, 357, 358, 142, 350, 135, 351, 359, 360, 361, 362, 355, 346, 345, 129, 335, 336, 318, 319, 310 Веребьинского участкового лесничества Маловишерского лесничества до русла реки Смоличенка.

Карта (схема) границ  
муниципального образования Боровёнковского сельского поселения  
Окуловского муниципального района Новгородской области



Условные обозначения:

- - граница муниципального образования
- 1 - характерная точка границы муниципального образования и ее номер

Описание границ  
муниципального образования Котовского сельского поселения  
Окуловского муниципального района Новгородской области

Граница муниципального образования Котовского сельского поселения Окуловского муниципального района Новгородской области проходит:

от точки 1 - в юго-восточном направлении квартала 30 Каевского участкового лесничества Окуловского лесничества по административно-территориальной границе Любытинского муниципального района Новгородской области (квартала 87 Комаровского участкового лесничества Любытинского лесничества);

от точки 8 - в северо-восточном направлении по административно-территориальной границе Любытинского муниципального района Новгородской области (квартала 87 Комаровского участкового лесничества Любытинского лесничества);

от точки 13 - в юго-восточном направлении по административно-территориальной границе Любытинского муниципального района Новгородской области (кварталов 87, 102 Комаровского участкового лесничества Любытинского лесничества);

от точки 18 - в юго-восточном направлении по административно-территориальной границе Любытинского муниципального района Новгородской области (по руслу реки Мста);

от точки 36 - в северо-восточном и юго-восточном направлении по административно-территориальной границе Любытинского муниципального района Новгородской области (кварталов 96, 103, 106 Комаровского участкового лесничества Любытинского лесничества);

от точки 73 - в юго-восточном направлении по административно-территориальной границе Любытинского муниципального района Новгородской области (по руслу реки Мста);

от точки 81 (узловая 58) - в юго-восточном и юго-западном направлениях по административно-территориальной границе Боровичского муниципального района Новгородской области (по руслу реки Мста);

от точки 219 - в юго-западном и юго-восточном направлениях по административно-территориальной границе Боровичского муниципального района Новгородской области (кварталов 11, 20, 29, 37, 151, 135, 136, 138 Боровичского участкового лесничества Боровичского лесничества);

от точки 267 - в юго-западном направлении кварталов 31, 174, 173, 180, 172 Кулотинского участкового лесничества Окуловского лесничества;

от точки 269 - в северном направлении от границы квартала 112 Кулотинского участкового лесничества Окуловского лесничества по границе кварталов 112, 111 Кулотинского участкового лесничества Окуловского лесничества;

от точки 293 - в северо-восточном направлении по оси железной дороги Окуловка-Неболчи Октябрьской железной дороги;

от точки 297 - в западном и юго-западном направлениях квартала 96 Кулотинского участкового лесничества Окуловского лесничества;

от точки 309 - в северном направлении по руслу реки Перетна;

от точки 315 - в северном направлении квартала 93 Кулотинского участкового лесничества Окуловского лесничества;

от точки 317 - в северном направлении по оси автомобильной дороги Окуловка-Кулотино-Топорок;

от точки 324 - в западном направлении кварталов 93, 92 Кулотинского участкового лесничества Окуловского лесничества;

от точки 327 - в северном направлении кварталов 91, 86, 73, 56 Кулотинского участкового лесничества Окуловского лесничества;

от точки 329 - в западном направлении кварталов 56, 55, 133, 132, 49, 48 Кулотинского участкового лесничества Окуловского лесничества;

от точки 352 - в северном направлении квартала 47 Кулотинского участкового лесничества Окуловского лесничества;

от точки 355 - в северо-восточном и северо-западном направлениях кварталов 47, 35, 36, 35, 34, 33, 120 Кулотинского участкового лесничества Окуловского лесничества;

от точки 375 - в северо-западном и северо-восточном направлениях кварталов 103, 235, 233, 231, 228, 225, 220 Каевского участкового лесничества Окуловского лесничества;

от точки 387 - в северном направлении по руслу реки Мшанка;

от точки 405 до точки 1 - в северо-восточном и северо-западном направлениях кварталов 220, 219, 215, 213, 208, 37, 36, 29, 30 Каевского участкового лесничества Окуловского лесничества.



Карта (схема) границ  
муниципального образования Котовского сельского поселения  
Окуловского муниципального района Новгородской области



Условные обозначения:

- - граница муниципального образования
- 1 - характерная точка границы муниципального образования и ее номер

3) приложение 8 изложить в следующей редакции:

«Приложение 8

Описание границ  
муниципального образования Турбинного сельского поселения  
Окуловского муниципального района Новгородской области

Граница муниципального образования Турбинного сельского поселения Окуловского муниципального района Новгородской области проходит:

от точки 1 - в восточном направлении от русла реки Боровна по границе кварталов 101, 96, 97, 98, 99 Теребуновского участкового лесничества Окуловского лесничества;

от точки 5 - в северо-восточном направлении по границе кварталов 49, 50, 51, 52, 53, 141, 54, 44 Окуловского участкового лесничества Окуловского лесничества до железной дороги Москва-Санкт-Петербург Октябрьской железной дороги;

от точки 95 - в юго-восточном направлении от границы квартала 44 Окуловского участкового лесничества Окуловского лесничества по оси железной дороги Москва-Санкт-Петербург Октябрьской железной дороги (по границе кварталов 112, 129, 130, 67, 74, 82, 83 Окуловского участкового лесничества Окуловского лесничества);

от точки 121 - в юго-западном направлении по руслу ручья Межник (по границе кварталов 57, 56 Окуловского участкового лесничества Окуловского лесничества);

от точки 134 - в юго-западном направлении по границе кварталов 56, 59 Окуловского участкового лесничества Окуловского лесничества;

от точки 147 - в северном направлении по руслу ручья без названия (по кварталам 165, 162 Окуловского участкового лесничества Окуловского лесничества);

от точки 198 - в юго-западном направлении по оси автомобильной дороги Варгусово-Пузырево;

от точки 231 - в юго-западном направлении по границе кварталов 56, 57 Бороновского участкового лесничества Национального парка «Валдайский»;

от точки 287 - в юго-восточном направлении по руслу ручья без названия;

от точки 298 - в северо-восточном направлении по границе квартала 57 Бороновского участкового лесничества Национального парка «Валдайский»;

от точки 299 - в юго-восточном направлении по границе кварталов 126, 9, 17, 18, 19, 29, 157, 158, 159, 168, 47, 51, 58, 63, 62, 198, 187, 199, 200 Угловского участкового лесничества Окуловского лесничества;

от точки 500 - в юго-западном направлении по оси автомобильной дороги Долгие Бороды-Угловка;

от точки 514 - в северо-западном направлении по административно-территориальной границе Валдайского муниципального района Новгородской области (по границе кварталов 46, 45, 34, 33, 26, 19, 18, 17, 10, 9, 8, 1, 7, 6, 5, 4, 3, 2 Новотроицкого участкового лесничества Национального парка «Валдайский»);

от точки 688 (узловой 62) - в северо-восточном и северо-западном направлениях от административно-территориальной границы Крестецкого муниципального района Новгородской области (по границе кварталов 91, 26, 60, 54, 53, 52, 51, 106, 31, 30 Локотского участкового лесничества Крестецкого лесничества);

от точки 886 - в северо-восточном направлении по границе кварталов 137, 216, 134, 208, 211, 212 Теребуновского участкового лесничества Окуловского лесничества;

от точки 1270 до точки 1- в северо-западном направлении по руслу реки Боровна (кварталов 212, 211, 130, 197 Теребуновского участкового лесничества Окуловского лесничества) до границы квартала 101 Теребуновского участкового лесничества Окуловского лесничества;

от точки 1689 до точки 1689 - по краю пашни (граница населенного пункта деревня Борозды).

Карта (схема) границ  
муниципального образования Турбинного сельского поселения  
Окуловского муниципального района Новгородской области



Условные обозначения:

- - граница муниципального образования
- 1 - характерная точка границы муниципального образования и ее номер

## Статья 7

Внести в областной закон от 02.12.2004 № 356-ОЗ «Об установлении границ муниципальных образований, входящих в состав территории Маловишерского муниципального района, наделении их статусом городских и сельских поселений, определении административных центров и перечня населенных пунктов, входящих в состав территорий поселений» (газета «Новгородские ведомости» от 15.12.2004, 23.03.2005, 15.06.2005, 07.04.2009, 09.12.2009) следующие изменения:

1) статью 1 изложить в следующей редакции:

«Статья 1

Установить границы территорий муниципальных образований, входящих в состав территории Маловишерского муниципального района Новгородской области, согласно геодезическим данным и сведениям, внесенным в Единый государственный реестр недвижимости, картам (схемам) и описанию границ муниципальных образований (приложения 1-4).

Геодезические данные и сведения, содержащиеся в Едином государственном реестре недвижимости, являются приоритетными и применяются для установления прохождения границ территорий муниципальных образований на местности, а также при рассмотрении вопросов градостроительства и землеустройства.»;

2) приложения 1-4 изложить в следующей редакции:

«Приложение 1

Описание границ  
муниципального образования Большевишерского городского  
поселения Маловишерского муниципального района  
Новгородской области

Граница муниципального образования Большевишерского городского поселения Маловишерского муниципального района Новгородской области проходит:

от точки 1 - в северо-восточном направлении, пересекая железную дорогу Москва-Санкт-Петербург Октябрьской железной дороги, между кварталами 173, 174, 170, 164, 171, 165, 158, 144, 133 Грузинского участкового лесничества Чудовского лесничества и кварталами 28, 24, 20, 21, 22, 17, 13, 9, 5, 1 Грядского участкового лесничества Маловишерского лесничества;

от точки 24 - в юго-восточном направлении между кварталом 134 Грузинского участкового лесничества Чудовского лесничества и кварталом 1 Грядского участкового лесничества Маловишерского лесничества;

от точки 27 - в северо-восточном направлении между кварталами 134, 122 Грузинского участкового лесничества Чудовского лесничества и

кварталом 140 Грядского участкового лесничества Маловишерского лесничества;

от точки 30 - в восточном направлении между кварталами 122, 108, 187 Грузинского участкового лесничества Чудовского лесничества и кварталом 140 Грядского участкового лесничества Маловишерского лесничества;

от точки 32 - в южном направлении по руслу реки Обуйка между кварталами 187, 113 Грузинского участкового лесничества Чудовского лесничества и кварталом 140 Грядского участкового лесничества Маловишерского лесничества;

от точки 42 - в юго-восточном направлении между кварталами 113, 114 Грузинского участкового лесничества Чудовского лесничества и кварталами 141, 2, 3 Грядского участкового лесничества Маловишерского лесничества;

от точки 43 - в северо-восточном направлении между кварталами 114, 112, 111, 107, 96, 84, 85, 86 Грузинского участкового лесничества Чудовского лесничества и кварталами 179, 164, 140, 100, 64, 65, 62, 60 Большевишерского участкового лесничества Маловишерского лесничества;

от точки 55 - в юго-восточном направлении между кварталом 87 Грузинского участкового лесничества Чудовского лесничества и кварталами 60, 61 Большевишерского участкового лесничества Маловишерского лесничества;

от точки 58 - в восточном направлении, пересекая русло реки Оскуя, между кварталом 171 Грузинского участкового лесничества Чудовского лесничества и кварталом 317 Большевишерского участкового лесничества Маловишерского лесничества;

от точки 63 - в северо-восточном направлении между кварталами 171, 172, 173 Грузинского участкового лесничества Чудовского лесничества и кварталами 317, 38, 20 Большевишерского участкового лесничества Маловишерского лесничества;

от точки 70 - в восточном направлении между кварталами 20, 21, 22, 23, 24, 25, 8, 9, 3, 1, 2, 4, 12, 5, 6 Большевишерского участкового лесничества Маловишерского лесничества и кварталами 173, 175, 176, 159, 229, 167, 162, 163, 223 Грузинского участкового лесничества Чудовского лесничества;

от точки 130 (узловой 7) - в восточном направлении по административно-территориальной границе Ленинградской области;

от точки 153 (узловой 8) - в южном направлении по административно-территориальной границе Любытинского муниципального района Новгородской области;

от точки 167 - в западном направлении кварталов 73, 72 Каширского участкового лесничества Маловишерского лесничества;

от точки 168 - в западном направлении кварталов 69, 68, 67, 66, 65, 64, 175, 70 Пустовишерского участкового лесничества Маловишерского лесничества;

от точки 176 - в юго-западном направлении по оси грунтовой автомобильной дороги Малая Вишера-Зеленщина;

от точки 186 - в западном направлении кварталов 91, 90 Пустовишерского участкового лесничества Маловишерского лесничества;

от точки 188 - в юго-западном направлении кварталов 149, 148, 147, 146, 155, 161, 160, 159, 176, 191, 203, 217, 225 Большевишерского участкового лесничества Маловишерского лесничества;

от точки 208 - в юго-западном направлении кварталов 124, 130, 144, 158, 163, 168, 167, 161, 160, 159, 164, 243 Пустовишерского участкового лесничества Маловишерского лесничества;

от точки 221 - в юго-западном направлении кварталов 1, 4, 178, 11, 10, 9, 17, 26, 48, 60, 76, 86, 100, 110 Маловишерского участкового лесничества Маловишерского лесничества;

от точки 243 - в северо-западном направлении по административно-территориальной границе Новгородского муниципального района Новгородской области;

от точки 247 (узловой 54) - в северо-восточном направлении между кварталами 99, 94, 92, 85 Селищенского участкового лесничества Чудовского лесничества и кварталами 124, 115, 108, 102 Грядского участкового лесничества Маловишерского лесничества, пересекая автомобильную дорогу Великий Новгород-Малая Вишера;

от точки 254 - в северо-восточном направлении между кварталами 80, 72, 65 Селищенского участкового лесничества Чудовского лесничества и кварталами 95, 90, 83, 79 Грядского участкового лесничества Маловишерского лесничества;

от точки 256 - в северо-западном направлении между кварталами 65, 64, 63 Селищенского участкового лесничества Чудовского лесничества и кварталами 78, 77, 76 Грядского участкового лесничества Маловишерского лесничества;

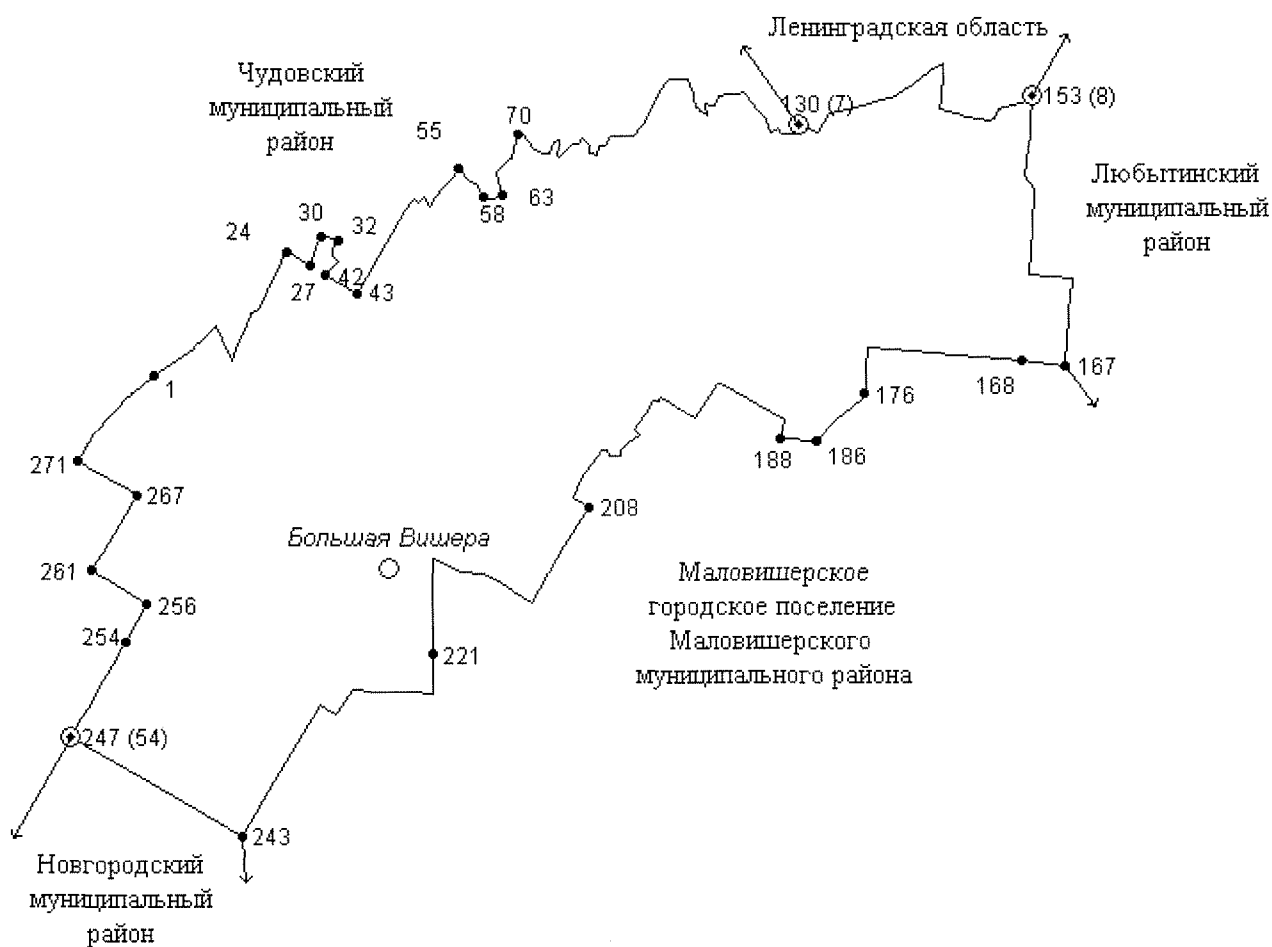
от точки 261 - в северо-восточном направлении между кварталами 62, 57, 51, 44, 37 Селищенского участкового лесничества Чудовского лесничества и кварталами 76, 71, 66, 61, 57 Грядского участкового лесничества Маловишерского лесничества;

от точки 267 - в северо-западном направлении между кварталами 37, 36, 35 Селищенского участкового лесничества Чудовского лесничества и кварталами 56, 55, 54 Грядского участкового лесничества Маловишерского лесничества;

от точки 271 до точки 1 - в северо-восточном направлении между кварталами 34, 30, 27, 24, 23, 22 Селищенского участкового лесничества

Чудовского лесничества и кварталами 54, 48, 42, 37, 35 Грядского участкового лесничества Маловишерского лесничества.

Карта (схема) границ  
муниципального образования Большевишерского городского  
поселения Маловишерского муниципального района  
Новгородской области



Условные обозначения:

- - граница муниципального образования
- 1 - характерная точка границы муниципального образования и ее номер



Описание границ  
муниципального образования Маловишерского городского поселения  
Маловишерского муниципального района Новгородской области

Граница муниципального образования Маловишерского городского поселения Маловишерского муниципального района Новгородской области проходит:

от точки 1 - в юго-восточном направлении кварталов 246, 247, 248, 249, 162 Пустовишерского участкового лесничества Маловишерского лесничества;

от точки 6 - в северо-восточном направлении кварталов 257, 250, 241, 232, 224, 216, 202, 358, 175, 346, 153, 154, 145, 130, 131, 132, 133, 137, 138 Большевишерского участкового лесничества Маловишерского лесничества;

от точки 30 - в северо-восточном направлении по оси дороги Малая Вишера-Зеленщина;

от точки 40 - в южном направлении кварталов 78, 87, 94, 99 Пустовишерского участкового лесничества Маловишерского лесничества;

от точки 73 - в юго-западном направлении по руслу реки Ланошенка;

от точки 418 - в западном направлении по оси автодороги Малая Вишера-Дора;

от точки 437 - в южном направлении кварталов 219, 224, 225, 230, 234 Пустовишерского участкового лесничества Маловишерского лесничества;

от точки 447 - в южном направлении кварталов 40, 5 Маловишерского участкового лесничества Маловишерского лесничества;

от точки 458 - в южном направлении кварталов 80, 82, 90, 101, 110, 120, 129, 140 Бургинского участкового лесничества Маловишерского лесничества;

от точки 462 - в западном направлении кварталов 236, 235 Парневского участкового лесничества Маловишерского лесничества, кварталов 141, 140, 152, 163, 174, 173 Маловишерского участкового лесничества Маловишерского лесничества;

от точки 471 - кварталов 242, 57, 247, 250, 101, 100, 99, 98, 114, 134, 151 Парневского участкового лесничества Маловишерского лесничества;

от точки 515 - в западном направлении между кварталами 151, 133, 150 Парневского участкового лесничества Маловишерского лесничества и частью квартала 178 Мстинского участкового лесничества Новгородского лесничества;

от точки 521 - в северном направлении между кварталами 150, 132, 112, 270 Парневского участкового лесничества Маловишерского лесничества и кварталом 178 Мстинского участкового лесничества Новгородского лесничества;

от точки 535 - в южном направлении между кварталами 95, 131 Парневского участкового лесничества Маловишерского лесничества и кварталом 178 Мстинского участкового лесничества Новгородского лесничества;

от точки 542 - в западном направлении между кварталами 131, 111, 130, 129, 128, 127, 149, 148 Парневского участкового лесничества Маловишерского лесничества и кварталом 172 Мстинского участкового лесничества Новгородского лесничества;

от точки 596 - в северном направлении между кварталами 148, 126, 105, 88, 72, 60, 49, 44 Парневского участкового лесничества Маловишерского лесничества и кварталами 33, 25, 17, 8, 194, 182 Вишерского участкового лесничества Новгородского лесничества;

от точки 607 - в северо-восточном направлении между кварталами 44, 35, 26, 10 Парневского участкового лесничества Маловишерского лесничества, кварталами 164, 153, 142, 130, 118 Маловишерского участкового лесничества Маловишерского лесничества и кварталами 175, 170, 160, 151, 143, 135, 128 Вишерского участкового лесничества Новгородского лесничества;

от точки 628 - в северо-западном направлении, пересекая русло реки Вишера, между кварталом 110 Маловишерского участкового лесничества Маловишерского лесничества и кварталами 128, 122 Вишерского участкового лесничества Новгородского лесничества;

от точки 631 - в северо-восточном направлении между кварталом 110 Маловишерского участкового лесничества Маловишерского лесничества и кварталом 203 Вишерского участкового лесничества Новгородского лесничества;

от точки 632 - в северо-восточном направлении кварталов 132, 123 Грядского участкового лесничества Маловишерского лесничества;

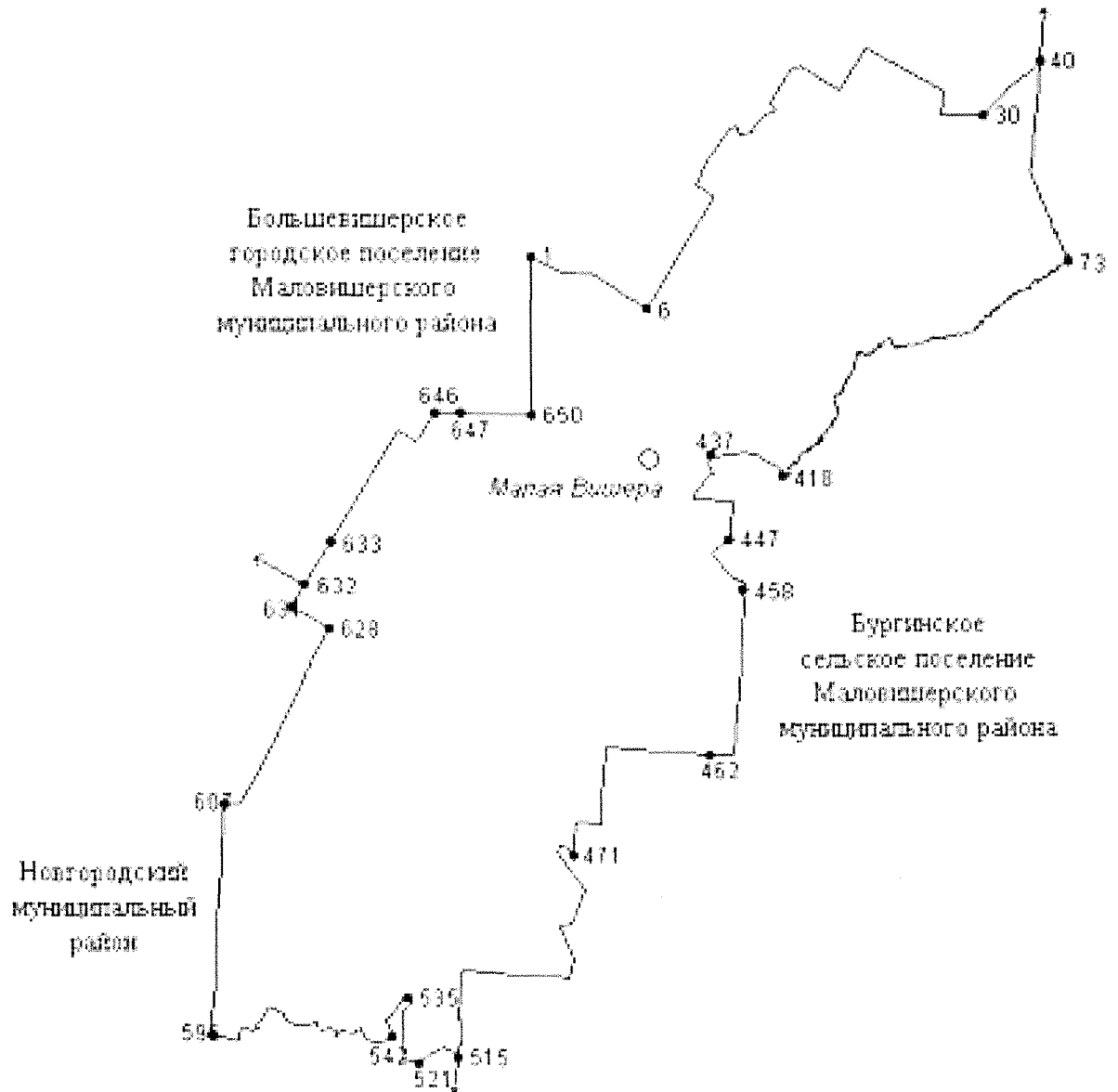
от точки 633 - в северо-восточном направлении кварталов 75, 59, 47, 25, 16, 8 Маловишерского участкового лесничества Маловишерского лесничества;

от точки 646 - в восточном направлении квартала 310 Большевишерского участкового лесничества Маловишерского лесничества;

от точки 647 - в восточном направлении кварталов 2, 3 Маловишерского участкового лесничества Маловишерского лесничества;

от точки 650 до точки 1 - в северном направлении кварталов 313, 309, 300, 288, 274, 267 Большевишерского участкового лесничества Маловишерского лесничества.

Карта (схема) границ  
муниципального образования Маловишерского городского поселения  
Маловишерского муниципального района Новгородской области



Условные обозначения

- граница муниципального образования
- 1 - характерная точка границы муниципального образования и ее номер

Описание границ  
муниципального образования Бургинского сельского поселения  
Маловишерского муниципального района Новгородской области

Граница муниципального образования Бургинского сельского поселения Маловишерского муниципального района Новгородской области проходит:

от точки 1 - по границе кварталов 57, 58, 59, 60, 61, 62, 63 Пустовишерского участкового лесничества Маловишерского лесничества;

от точки 5 - по границе кварталов 62, 63 Каширского участкового лесничества Маловишерского лесничества;

от точки 6 - по административно-территориальной границе Любытинского муниципального района Новгородской области;

от точки 10 - по границе кварталов 91, 100, 114, 127, 140, 156, 163, 176, 190, 205, 219, 234, 248, 262, 274, 285, 291 Каширского участкового лесничества Маловишерского лесничества;

от точки 31 - по границе кварталов 303, 319, 322, 332, 335, 347, 356, 365, 373, 372, 371, 372, 382, 384 Бургинского участкового лесничества Маловишерского лесничества;

от точки 58 - по руслу реки Мста;

от точки 112 - по границе кварталов 338, 134, 356 Веребьинского участкового лесничества Маловишерского лесничества;

от точки 121 - по руслу реки Веребье;

от точки 146 - по административно-территориальной границе Окуловского муниципального района Новгородской области;

от точки 236 - по границе кварталов 109, 92, 75, 74, 73, 219 Устьяволмского участкового лесничества Крестецкого лесничества;

от точки 266 - в южном направлении по руслу реки Мста между кварталами 219, 73 Устьяволмского участкового лесничества Крестецкого лесничества и кварталом 232 Бургинского участкового лесничества Маловишерского лесничества;

от точки 285 - по границе кварталов 210, 89, 214 Устьяволмского участкового лесничества Крестецкого лесничества;

от точки 298 - по левому берегу реки Мста;

от точки 343 - по границе квартала 204 Устьяволмского участкового лесничества Крестецкого лесничества;

от точки 355 - по границе кварталов 34, 22 Устьяволмского участкового лесничества Крестецкого лесничества;

от точки 370 - по границе кварталов 22, 21, 20, 19 Устьяволмского участкового лесничества Крестецкого лесничества;

от точки 382 - в западном направлении между кварталом 57 Парневского участкового лесничества Маловишерского лесничества и кварталом 19 Устьволмского участкового лесничества Крестецкого лесничества;

от точки 387 - в южном направлении по руслу реки Холова между кварталом 57 Парневского участкового лесничества Маловишерского лесничества и кварталом 201 Устьволмского участкового лесничества Крестецкого лесничества;

от точки 435 - в юго-западном направлении по руслу реки Сиверка между кварталом 56 Парневского участкового лесничества Маловишерского лесничества и кварталами 201, 31 Устьволмского участкового лесничества Крестецкого лесничества;

от точки 545 - по границе кварталов 18, 9 Устьволмского участкового лесничества Крестецкого лесничества;

от точки 551 - по границе кварталов 8, 7, 6, 5, 4, 3, 2, 1 Устьволмского участкового лесничества Крестецкого лесничества;

от точки 560 - по границе кварталов 56, 44, 43, 23, 9, 3 Мстинского участкового лесничества Новгородского лесничества;

от точки 572 - по границе кварталов 185, 186, 188, 187 Мстинского участкового лесничества Новгородского лесничества до русла реки Мста;

от точки 599 - по границе квартала 187 Мстинского участкового лесничества Новгородского лесничества;

от точки 653 - по границе кварталов 133, 113, 97, 79, 80, 81, 82, 83, 67, 56, 20 Парневского участкового лесничества Маловишерского лесничества;

от точки 695 - по границе кварталов 172, 161, 162, 151, 139, 127, 128, 193, 194, 129 Маловишерского участкового лесничества Маловишерского лесничества;

от точки 706 - по границе кварталов 128, 119, 109, 100, 89, 81 Бургинского участкового лесничества Маловишерского лесничества;

от точки 709 - по границе кварталов 41, 42, 39 Маловишерского участкового лесничества Маловишерского лесничества;

от точки 721 - по границе кварталов 229, 224, 219 Пустовишерского участкового лесничества Маловишерского лесничества;

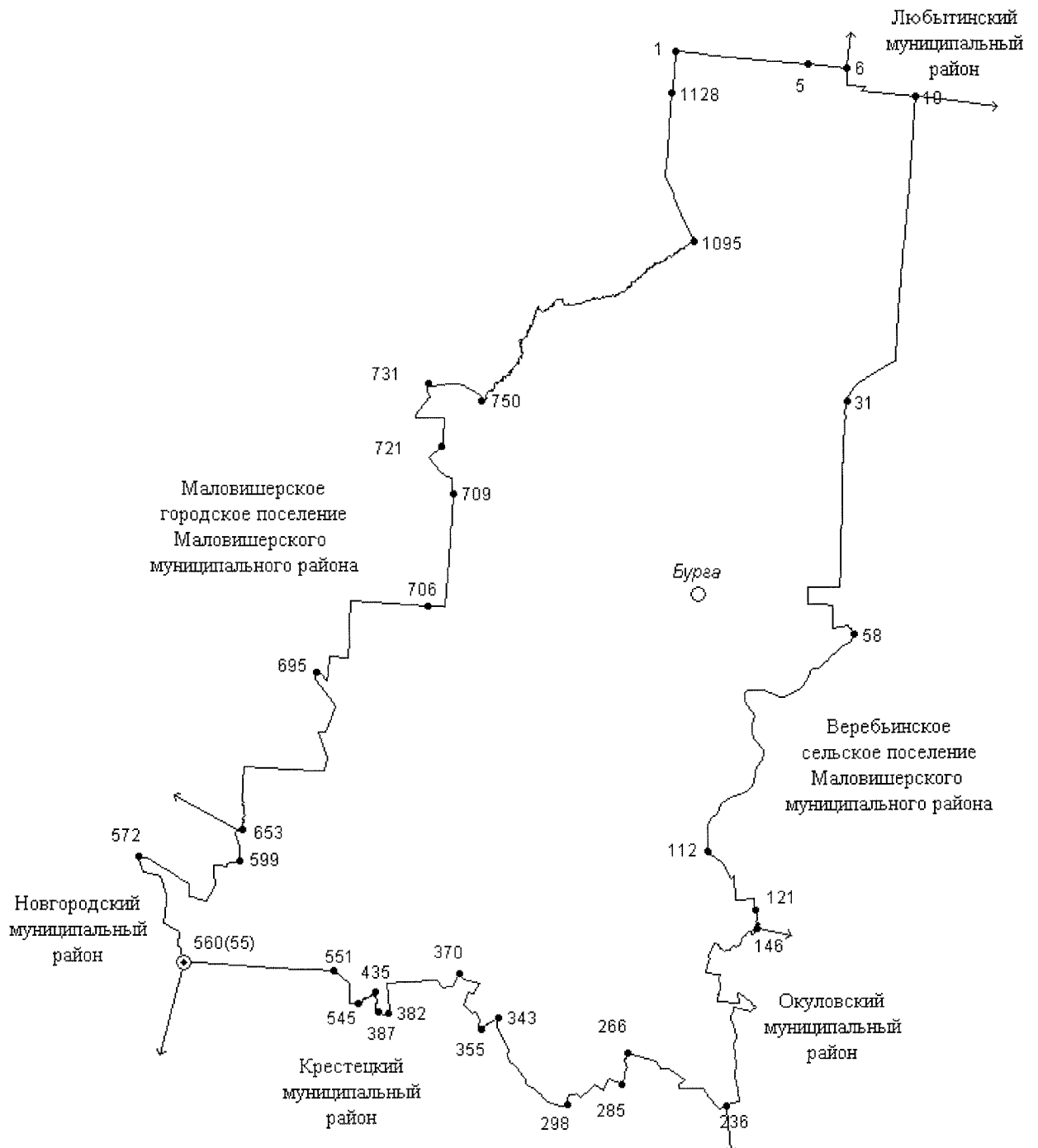
от точки 731 - по оси автомобильной дороги Малая Вишера-Дора до пересечения с руслом реки Ланошенка;

от точки 750 - по руслу реки Ланошенка;

от точки 1095 - по границе кварталов 254, 143, 109, 98, 93, 89, 86, 77 Каширского участкового лесничества Маловишерского лесничества;

от точки 1128 до точки 1 - по границе кварталов 136, 127 Большевишерского участкового лесничества Маловишерского лесничества.

Карта (схема) границ  
муниципального образования Бургинского сельского поселения  
Маловишерского муниципального района Новгородской области



Условные обозначения:

- граница муниципального образования
- 1 - характерная точка границы муниципального образования и ее номер

Описание границ  
муниципального образования Веребьинского сельского поселения  
Маловишерского муниципального района Новгородской области

Граница муниципального образования Веребьинского сельского поселения Маловишерского муниципального района Новгородской области проходит:

от точки 1 - в восточном направлении между кварталами 152, 153, 159, 160, 161, 162, 163 Радостинского участкового лесничества Любытинского лесничества и кварталами 91, 92, 93, 94, 95, 96, 97, 98, 99 Каширского участкового лесничества Маловишерского лесничества;

от точки 5 - в южном направлении между кварталами 116, 126, 135, 144, 152 Кременичского участкового лесничества Любытинского лесничества и кварталами 99, 108, 122, 135 Каширского участкового лесничества Маловишерского лесничества;

от точки 8 - в восточном направлении между кварталами 152, 153, 154, 155, 156 Кременичского участкового лесничества Любытинского лесничества и кварталами 148, 149, 321, 150 Каширского участкового лесничества Маловишерского лесничества;

от точки 12 - в южном направлении между кварталом 158 Кременичского участкового лесничества Любытинского лесничества, кварталами 118, 122, 126, 127, 42 Тиховского участкового лесничества Любытинского лесничества и кварталами 150, 173, 187, 202, 217, 232, 246, 259, 258, 344, 302, 345 Каширского участкового лесничества Маловишерского лесничества, пересекает реку Мста;

от точки 59 - в южном направлении между кварталом 137 Тиховского участкового лесничества Любытинского лесничества (бывший совхоз «Любытинский» Любытинского муниципального района Новгородской области) и кварталом 206 Каширского участкового лесничества Маловишерского лесничества;

от точки 63 - в южном направлении между кварталами 46, 55, 64, 74, 81, 80 Тиховского участкового лесничества Любытинского лесничества и кварталами 1, 10, 9 Веребьинского участкового лесничества Маловишерского лесничества, кварталом 218 (бывший кооператив «Мечта»), кварталами 217, 28, 224, 230 Веребьинского участкового лесничества Маловишерского лесничества;

от точки 89 - в юго-восточном направлении, пересекая автомобильную дорогу Новгород-Малая Вишера-Любытино, между кварталами 81, 146, 154, 155 Тиховского участкового лесничества Любытинского лесничества и кварталами 231, 79, 77, 78 Веребьинского участкового лесничества Маловишерского лесничества;

от точки 144 (узловой 57) - в южном направлении между кварталами 108, 118, 125 Каевского участкового лесничества Окуловского лесничества и кварталами 78, 245, 246 Веребьинского участкового лесничества Маловишерского лесничества;

от точки 159 - в юго-западном направлении между кварталом 130 Каевского участкового лесничества Окуловского лесничества и кварталами 246, 244 Веребьинского участкового лесничества Маловишерского лесничества;

от точки 214 - в южном направлении между кварталами 130, 138, 139 Каевского участкового лесничества Окуловского лесничества и кварталом 248 Веребьинского участкового лесничества Маловишерского лесничества;

от точки 378 - в юго-восточном направлении между кварталами 148, 163, 167 Каевского участкового лесничества Окуловского лесничества и кварталами 270, 249 Веребьинского участкового лесничества Маловишерского лесничества;

от точки 382 - в северо-западном направлении между кварталом 167 Каевского участкового лесничества Окуловского лесничества, кварталами 8, 6, 4, 2 Торбинского участкового лесничества Окуловского лесничества и кварталом 249 Веребьинского участкового лесничества Маловишерского лесничества;

от точки 393 - в юго-западном направлении между кварталами 2, 1, 3, 5, 7, 15 Торбинского участкового лесничества Окуловского лесничества и кварталами 287, 286, 302 Веребьинского участкового лесничества Маловишерского лесничества;

от точки 405 - в западном направлении между кварталами 15, 14, 13, 12, 11, 10, 9 Торбинского участкового лесничества Окуловского лесничества и кварталами 302, 301, 300, 299 Веребьинского участкового лесничества Маловишерского лесничества;

от точки 435 - в юго-восточном направлении между кварталами 9, 17, 23, 29 Торбинского участкового лесничества Окуловского лесничества и кварталами 310, 319 Веребьинского участкового лесничества Маловишерского лесничества;

от точки 453 - в северо-западном направлении между кварталами 28, 27 Торбинского участкового лесничества Окуловского лесничества и кварталом 319 Веребьинского участкового лесничества Маловишерского лесничества;

от точки 460 - в юго-западном направлении между кварталами 27, 32, 38 Торбинского участкового лесничества Окуловского лесничества и кварталом 318 Веребьинского участкового лесничества Маловишерского лесничества;

от точки 470 - в юго-восточном направлении по правой стороне железной дороги Москва-Санкт-Петербург Октябрьской железной дороги;



от точки 471 - в западном направлении между кварталами 45, 44, 43, 42 Торбинского участкового лесничества Окуловского лесничества и кварталами 366, 365 Веребьинского участкового лесничества Маловишерского лесничества;

от точки 475 - в южном направлении между кварталами 42, 51, 55, 66, 78, 77 Торбинского участкового лесничества Окуловского лесничества и кварталами 129, 345, 346, 355, 362, 361 Веребьинского участкового лесничества Маловишерского лесничества;

от точки 483 - в северо-западном направлении между кварталами 77, 76, 75, 65 Торбинского участкового лесничества Окуловского лесничества и кварталами 361, 360, 359, 352 Веребьинского участкового лесничества Маловишерского лесничества;

от точки 487 - в западном направлении между кварталами 65, 64 Торбинского участкового лесничества Окуловского лесничества и кварталами 351, 135, 350 Веребьинского участкового лесничества Маловишерского лесничества;

от точки 491 - в южном направлении между кварталами 64, 74 Торбинского участкового лесничества Окуловского лесничества и кварталом 142 Веребьинского участкового лесничества Маловишерского лесничества;

от точки 493 - в западном направлении между кварталами 90, 89, 88, 87 Торбинского участкового лесничества Окуловского лесничества и кварталами 142, 358, 357 Веребьинского участкового лесничества Маловишерского лесничества;

от точки 501 - в северном направлении по руслу реки Веребье;

от точки 526 - в северо-западном направлении кварталов 356, 134, 338 Веребьинского участкового лесничества Маловишерского лесничества;

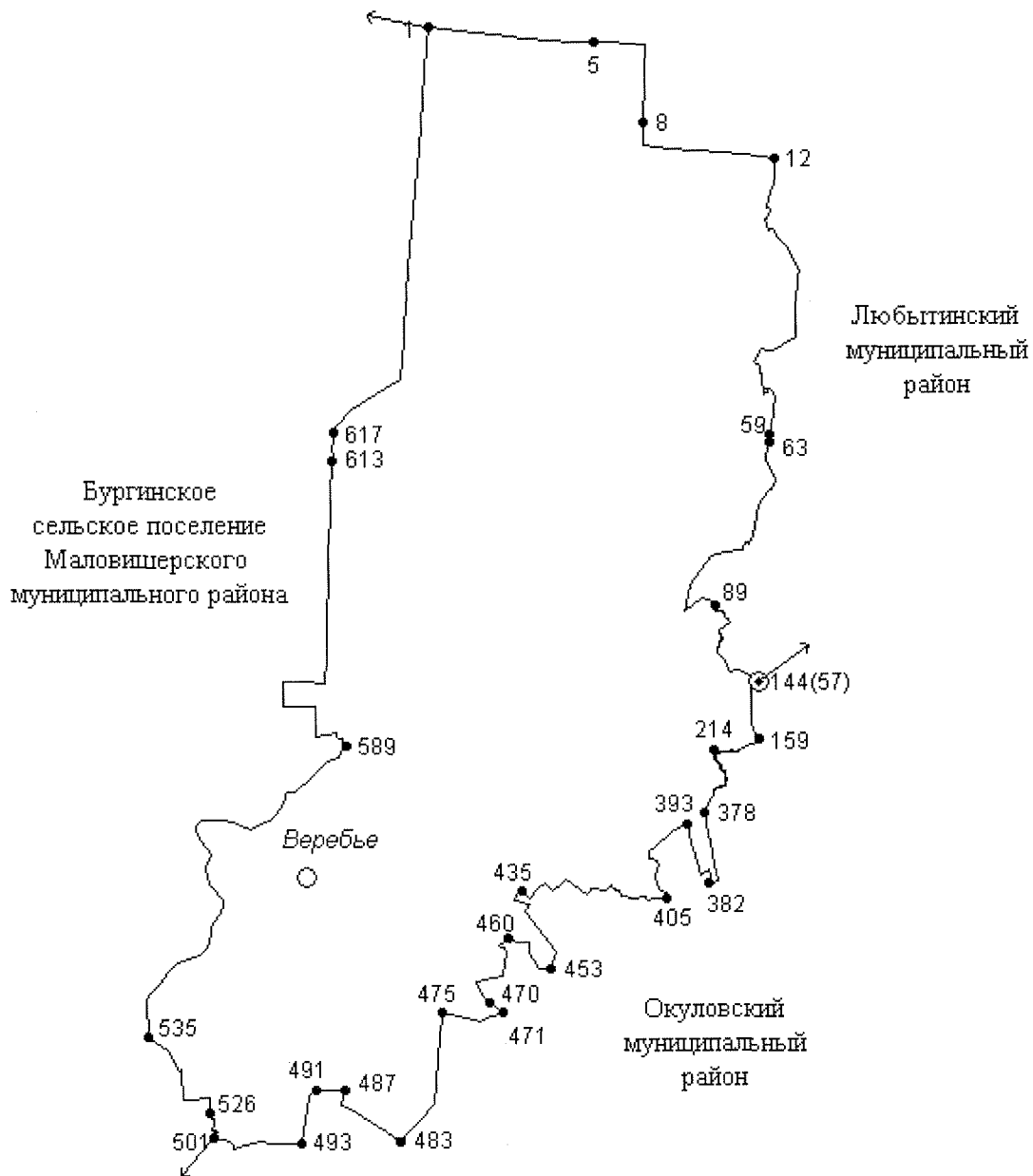
от точки 535 - в северном направлении по руслу реки Мста;

от точки 589 - в северо-западном направлении кварталов 393, 382, 381, 246, 370, 363, 364, 355, 346, 334, 331, 321, 318, 302 Бургинского участкового лесничества Маловишерского лесничества;

от точки 613 - в северном направлении кварталов 36, 202 Бургинского участкового лесничества Маловишерского лесничества;

от точки 617 до точки 1 - в северном направлении кварталов 290, 284, 273, 261, 247, 233, 218, 204, 189, 175, 162, 155, 139, 126, 113, 90 Каширского участкового лесничества Маловишерского лесничества.

Карта (схема) границ  
муниципального образования Веребьинского сельского поселения  
Маловишерского муниципального района Новгородской области



Условные обозначения:

- - граница муниципального образования
- 1 - характерная точка границы муниципального образования и ее номер

## Статья 8

Внести в областной закон от 02.12.2004 № 357-ОЗ «Об установлении границ муниципальных образований, входящих в состав территории Любытинского муниципального района, наделении их статусом сельских поселений, определении административных центров и перечня населенных пунктов, входящих в состав территорий поселений» (газета «Новгородские ведомости» от 15.12.2004, 23.03.2005, 17.06.2005, 07.04.2009, 08.11.2011, 07.03.2013, 30.12.2016) следующие изменения:

1) статью 1 изложить в следующей редакции:

«Статья 1

Установить границы территорий муниципальных образований, входящих в состав территории Любытинского муниципального района Новгородской области, согласно геодезическим данным и сведениям, внесенным в Единый государственный реестр недвижимости, картам (схемам) и описанию границ муниципальных образований (приложения 1-2).

Геодезические данные и сведения, содержащиеся в Едином государственном реестре недвижимости, являются приоритетными и применяются для установления прохождения границ территорий муниципальных образований на местности, а также при рассмотрении вопросов градостроительства и землеустройства.»;

2) приложения 1 и 2 изложить в следующей редакции:

«Приложение 1

### Описание границ

муниципального образования Любытинского сельского поселения  
Любытинского муниципального района Новгородской области

Граница муниципального образования Любытинского сельского поселения Любытинского муниципального района Новгородской области проходит:

от точки 1 - в восточном направлении квартала 158 Креничского участкового лесничества Любытинского лесничества;

от точки 2 - в северо-западном направлении кварталов 158, 157 Креничского участкового лесничества Любытинского лесничества;

от точки 6 - в северо-восточном направлении квартала 139 Креничского участкового лесничества Любытинского лесничества;

от точки 9 - в юго-восточном направлении квартала 139 Креничского участкового лесничества Любытинского лесничества;

от точки 10 - в северном направлении квартала 139 Креничского участкового лесничества Любытинского лесничества;

от точки 14 - в северо-восточном направлении кварталов 130, 187, 190 Креничского участкового лесничества Любытинского лесничества;

- от точки 30 - в южном направлении кварталов 131, 140 Кременичского участкового лесничества Любытинского лесничества;
- от точки 38 - в северо-восточном направлении квартала 140 Кременичского участкового лесничества Любытинского лесничества;
- от точки 40 - в южном направлении квартала 140 Кременичского участкового лесничества Любытинского лесничества;
- от точки 45 - в восточном направлении квартала 140 Кременичского участкового лесничества Любытинского лесничества;
- от точки 46 - в южном направлении квартала 148 Кременичского участкового лесничества Любытинского лесничества;
- от точки 47 - в западном направлении квартала 151 Кременичского участкового лесничества Любытинского лесничества;
- от точки 49 - в южном направлении квартала 151 Кременичского участкового лесничества Любытинского лесничества;
- от точки 50 - в восточном направлении квартала 151 Кременичского участкового лесничества Любытинского лесничества;
- от точки 53 - в северном направлении квартала 151 Кременичского участкового лесничества Любытинского лесничества;
- от точки 54 - в восточном направлении кварталов 148, 149, 150 Кременичского участкового лесничества Любытинского лесничества;
- от точки 56 - в северном направлении кварталов 150, 143, 134, 125, 115, 105 Кременичского участкового лесничества Любытинского лесничества (пересекая акваторию озера Малое Куренское и акваторию озера Большое Куренское);
- от точки 62 - в восточном направлении квартала 98 Кременичского участкового лесничества Любытинского лесничества и квартала 195 Неболчского участкового лесничества Любытинского лесничества;
- от точки 63 - в восточном направлении кварталов 195, 196, 197, 198, 199, 200, 201, 202 Неболчского участкового лесничества Любытинского лесничества;
- от точки 71 - в юго-восточном направлении кварталов 212, 222, 223 Неболчского участкового лесничества Любытинского лесничества;
- от точки 80 - в восточном направлении кварталов 223, 224 Неболчского участкового лесничества Любытинского лесничества;
- от точки 88 - в северно-восточном направлении кварталов 224, 214, 215 Неболчского участкового лесничества Любытинского лесничества;
- от точки 91 - в восточном направлении квартала 206 Неболчского участкового лесничества Любытинского лесничества;
- от точки 94 - в юго-восточном направлении кварталов 206, 207, 216, 225 Неболчского участкового лесничества Любытинского лесничества (пересекая автомобильную дорогу Любытино-Неболчи);

от точки 105 - в восточном направлении кварталов 225, 226, 227, 228, 229, 221, 261 Неболчского участкового лесничества Любытинского лесничества;

от точки 120 - в юго-восточном направлении по руслу реки Оляха;

от точки 760 - в восточном направлении кварталов 158, 159, 160, 161 Терebutенецкого участкового лесничества Любытинского лесничества;

от точки 765 - в восточном направлении квартала 161 (по берегу озера Любашово) Терebutенецкого участкового лесничества Любытинского лесничества;

от точки 788 - в северно-восточном направлении квартала 197 Терebutенецкого участкового лесничества Любытинского лесничества;

от точки 790 - в северно-западном направлении квартала 197 (по берегу озера Жбан), кварталов 195, 155 Терebutенецкого участкового лесничества Любытинского лесничества;

от точки 826 - в северо-восточном направлении кварталов 195, 155 (пересекая акваторию озера Горово) Терebutенецкого участкового лесничества Любытинского лесничества до административно-территориальной границы Хвойнинского муниципального района Новгородской области;

от точки 836 - в восточном направлении между кварталами 274, 275 Анциферовского участкового лесничества Хвойнинского лесничества и кварталом 149 Каменского участкового лесничества Любытинского лесничества;

от точки 841 - в юго-восточном направлении между кварталом 278 Анциферовского участкового лесничества Хвойнинского лесничества и кварталом 149 Каменского участкового лесничества Любытинского лесничества;

от точки 842 - в юго-западном направлении между кварталами 278, 279 Анциферовского участкового лесничества Хвойнинского лесничества и кварталом 149 Каменского участкового лесничества Любытинского лесничества;

от точки 844 - в южном направлении между кварталами 279, 283, 290, 300 Анциферовского участкового лесничества Хвойнинского лесничества и кварталами 149, 150, 153, 65 Каменского участкового лесничества Любытинского лесничества (пересекая акваторию озера Жбан);

от точки 864 - в юго-восточном направлении между кварталами 300, 301, 305, 253, 256, 257, 262, 263 Анциферовского участкового лесничества Хвойнинского лесничества и кварталами 65, 66, 67, 81, 161, 166, 170, 180 Каменского участкового лесничества Любытинского лесничества (пересекая акваторию озера Сормаль, акваторию озера Машковское);

от точки 946 - в юго-западном направлении по берегу озера Городно (включая острова), между кварталами 35, 47 Спасского участкового лесничества Хвойнинского лесничества и кварталом 186 Каменского участкового лесничества Любытинского лесничества;

от точки 1688 - в южном направлении между кварталами 47, 71, 100, 128 Спасского участкового лесничества Хвойнинского лесничества и

кварталами 186, 195, 184, 185 Каменского участкового лесничества Любытинского лесничества до точки 1704 (узловой 59) стыка границ Любытинского, Боровичского, Хвойнинского муниципальных районов Новгородской области, в 3,4 км в северо-восточном направлении от деревни Завеченье Любытинского муниципального района Новгородской области и в 3,5 км в северо-западном направлении от деревни Сестренки Боровичского муниципального района Новгородской области;

от точки 1704 (узловой 59) - в южном направлении между кварталами 85, 88, 90, 96, 10, 35, 45, 36, 38 Суворовского участкового лесничества Боровичского лесничества и кварталами 185, 211 Каменского участкового лесничества Любытинского лесничества, кварталами 19, 38, 47, 65, 81, 84, 104, 105 Зарубинского участкового лесничества Любытинского лесничества;

от точки 1861 - в западном направлении между кварталом 38 Суворовского участкового лесничества Боровичского лесничества, кварталами 11, 10, 6 Волокского участкового лесничества Боровичского лесничества и кварталами 105, 103, 102 Зарубинского участкового лесничества Любытинского лесничества;

от точки 1868 - в северном направлении между кварталами 6, 143 Волокского участкового лесничества Боровичского лесничества и кварталами 102, 82 Зарубинского участкового лесничества Любытинского лесничества;

от точки 1873 - в северо-западном направлении между кварталами 143, 141, 139, 138 Волокского участкового лесничества Боровичского лесничества и кварталом 221 Каменского участкового лесничества Любытинского лесничества, кварталом 62 Зарубинского участкового лесничества Любытинского лесничества, кварталами 220, 219 Каменского участкового лесничества Любытинского лесничества;

от точки 1877 - в юго-западном направлении между кварталами 138, 137, 140 Волокского участкового лесничества Боровичского лесничества и кварталами 219, 44, 61, 78, 77, 101 Зарубинского участкового лесничества Любытинского лесничества;

от точки 1892 - в юго-восточном направлении между кварталом 1 Волокского участкового лесничества Боровичского лесничества и кварталом 140 Зарубинского участкового лесничества Любытинского лесничества;

от точки 1893 - в южном направлении между кварталами 1, 15 Волокского участкового лесничества Боровичского лесничества и кварталом 140 Зарубинского участкового лесничества Любытинского лесничества;

от точки 1898 - в юго-западном направлении между кварталами 15, 14 Волокского участкового лесничества Боровичского лесничества и кварталом 140 Зарубинского участкового лесничества Любытинского лесничества;

от точки 1902 - в южном направлении между кварталами 14, 17, 29 Волокского участкового лесничества Боровичского лесничества и кварта-

лами 140, 114, 117, 145 Зарубинского участкового лесничества Любытинского лесничества;

от точки 1912 - в юго-восточном направлении между кварталами 29, 31, 153 Волокского участкового лесничества Боровичского лесничества и кварталом 145 Зарубинского участкового лесничества Любытинского лесничества;

от точки 1918 - в юго-западном направлении между кварталами 153, 59, 58, 158, 157 Волокского участкового лесничества Боровичского лесничества и кварталами 145, 120, 119 Зарубинского участкового лесничества Любытинского лесничества (пересекая автомобильную дорогу Любытино-Боровичи);

от точки 1976 - в юго-западном направлении между земельными участками из состава земель запаса, кварталами 157, 76, 78, 77, 81 Волокского участкового лесничества Боровичского лесничества и кварталами 95, 101, 100 Комаровского участкового лесничества Любытинского лесничества;

от точки 1982 - в северо-западном направлении между кварталами 81, 80 Волокского участкового лесничества Боровичского лесничества и кварталами 100, 99 Комаровского участкового лесничества Любытинского лесничества;

от точки 1983 - в южном направлении между кварталами 80, 84, 89 Волокского участкового лесничества Боровичского лесничества и кварталами 105, 108 Комаровского участкового лесничества Любытинского лесничества;

от точки 1985 - в юго-западном направлении между кварталами 209, 208, 207 Волокского участкового лесничества Боровичского лесничества и кварталами 108, 107, 106 Комаровского участкового лесничества Любытинского лесничества до точки 1995 (узловой 58) стыка границ Любытинского, Окуловского, Боровичского муниципальных районов Новгородской области, в 2,5 км в юго-восточном направлении деревни Трубец Любытинского муниципального района Новгородской области и в 5,0 км в северо-западном направлении железнодорожного переезда поселка Топорок Окуловского муниципального района Новгородской области;

от точки 1995 (узловой 58) - в северо-западном направлении по руслу реки Мста между кварталами 15, 113 Кулотинского участкового лесничества Окуловского лесничества и кварталом 106 Комаровского участкового лесничества Любытинского лесничества;

от точки 2003 - в северо-восточном направлении между кварталом 113 Кулотинского участкового лесничества Окуловского лесничества и кварталом 106 Комаровского участкового лесничества Любытинского лесничества;

от точки 2005 - в северо-западном направлении между кварталом 113 Кулотинского участкового лесничества Окуловского лесничества и кварта-

лами 106, 103 Комаровского участкового лесничества Любытинского лесничества;

от точки 2010 - в юго-западном направлении между кварталом 113 Кулотинского участкового лесничества Окуловского лесничества и кварталами 96, 116 Комаровского участкового лесничества Любытинского лесничества;

от точки 2040 - в северо-западном направлении между кварталами 6, 3, 2, 1 Кулотинского участкового лесничества Окуловского лесничества, кварталами 49, 48, 45, 30, 29, 28, 22, 21 Каевского участкового лесничества Окуловского лесничества и кварталами 96, 116 Комаровского участкового лесничества Любытинского лесничества, по руслу реки Мста, кварталами 102, 117, 87, 117, 72, 62, 61, 49, 115, 48, 47, 46 Комаровского участкового лесничества Любытинского лесничества;

от точки 2092 - в западном направлении между кварталами 21, 20 Каевского участкового лесничества Окуловского лесничества и кварталами 29, 28 Комаровского участкового лесничества Любытинского лесничества;

от точки 2095 - в северо-западном направлении между кварталами 170, 162, 160, 147, 137 Каевского участкового лесничества Окуловского лесничества и кварталом 28 Комаровского участкового лесничества Любытинского лесничества, кварталами 164, 163 Тиховского участкового лесничества Любытинского лесничества;

от точки 2113 - в северо-восточном направлении по руслу реки Язовка между кварталами 137, 136, 129 Каевского участкового лесничества Окуловского лесничества и кварталами 163, 162 Тиховского участкового лесничества Любытинского лесничества;

от точки 2157 - в северо-западном направлении между кварталом 129, 116 Каевского участкового лесничества Окуловского лесничества, кварталом 110 Тиховского участкового лесничества Любытинского лесничества;

от точки 2333 - в западном направлении по руслу реки Ужинка между кварталами 116, 115, 114, 113, 112, 107 Каевского участкового лесничества Окуловского лесничества и кварталами 158, 107, 105 Тиховского участкового лесничества Любытинского лесничества;

от точки 2398 - в юго-западном направлении между кварталом 107 Каевского участкового лесничества Окуловского лесничества и кварталом 105 Тиховского участкового лесничества Любытинского лесничества;

от точки 2399 - в северо-западном направлении между кварталами 111, 110, 109 Каевского участкового лесничества Окуловского лесничества и кварталами 105, 157, 156, 104 Тиховского участкового лесничества Любытинского лесничества;

от точки 2403 - в юго-западном направлении между кварталами 109, 108 Каевского участкового лесничества Окуловского лесничества и кварталами 104, 155 Тиховского участкового лесничества Любытинского лесничества до точки 2410 (узловой 57) стыка границ Любытинского,



Маловишерского, Окуловского муниципальных районов Новгородской области, в 6,4 км в юго-западном направлении от деревни Быково Любытинского сельского поселения Любытинского муниципального района Новгородской области, в 3,6 км в восточном направлении от деревни Комель Веребьинского сельского поселения Маловишерского муниципального района Новгородской области;

от точки 2410 (узловой 57) до точки 1 - в северном направлении между кварталами 78, 77, 239 Веребьинского участкового лесничества Маловишерского лесничества и кварталами 155, 154 Тиховского участкового лесничества Любытинского лесничества, пересекает автомобильную дорогу Малая Вишера-Любытино, между кварталами 231, 230, 224, 28, 217, 218, 9, 10, 1, 206 Веребьинского участкового лесничества Маловишерского лесничества и кварталами 146, 81, 80, 74, 64, 55, 46, 137 Тиховского участкового лесничества Любытинского лесничества, пересекает русло реки Мста, между кварталами 345, 302 Каширского участкового лесничества Маловишерского лесничества и кварталом 42 Тиховского участкового лесничества Любытинского лесничества, пересекает русло реки Мста, между кварталами 344, 258, 259, 246, 232, 217, 202, 187, 173 Каширского участкового лесничества Маловишерского лесничества и кварталами 127, 126, 122, 118 Тиховского участкового лесничества Любытинского лесничества.

Карта (схема) границ  
муниципального образования Любытинского сельского поселения  
Любытинского муниципального района Новгородской области



Условные обозначения:

- - граница муниципального образования
- 1 - характерная точка границы муниципального образования и ее номер

Описание границ  
муниципального образования Неболчского сельского поселения  
Любытинского муниципального района Новгородской области

Граница муниципального образования Неболчского сельского поселения Любытинского муниципального района Новгородской области проходит:

от точки 1 - от русла реки Ситомля по административно-территориальной границе Ленинградской области, кварталов 4, 5, 6, 12, 18, 19, 20, 21, 22, 143, 144, 23, 25, 40, 44, 57, 62, 83 Петровского участкового лесничества Любытинского лесничества (пересекая русло реки Медведок, русло реки Рапля);

от точки 30 - по административно-территориальной границе Ленинградской области, кварталов 1, 2, 3, 4, 5 Погорского участкового лесничества Любытинского лесничества;

от точки 31 - по административно-территориальной границе Ленинградской области, кварталов 61, 33, 17, 6, 7, 8, 9, 10, 11, 187 1, 2, 3, 4, 5, 16, 25, 32, 41, 49, 50, 51, 60, 73, 74, 87, 88, 103, 117, 126, 133, 138 Клишинского участкового лесничества Любытинского лесничества (пересекая русло реки Сясь, автомобильную дорогу Селище-Клишино, русло реки Теребежка, акваторию озера Струнинское, русло реки Дроздинка);

от точки 101 - по контуру сельскохозяйственных земель Неболчского сельского поселения Любытинского муниципального района Новгородской области (деревня Прощиха);

от точки 106 - по административно-территориальной границе Ленинградской области, квартала 240 Клишинского участкового лесничества Любытинского лесничества;

от точки 113 - по административно-территориальной границе Ленинградской области, кварталов 57, 58, 1, 2, 3, 4, 5, 55, 54, 52, 73, 74, 78, 80, 97, 100 Звонецкого участкового лесничества Любытинского лесничества (пересекая русло реки Лининка, русло реки Рагуша, русло ручья Точинский, русло реки Глубокуша);

от точки 163 (узловой 11) - по административно-территориальной границе Хвойнинского муниципального района Новгородской области (между кварталами 1, 6, 13, 20, 27, 26, 19, 12, 5, 4, 10, 17, 24 Анциферовского участкового лесничества Хвойнинского лесничества и кварталами 100, 123, 138, 96, 99, 32, 44, 152 Звонецкого участкового лесничества Любытинского лесничества);

от точки 191 - по административно-территориальной границе Хвойнинского муниципального района Новгородской области (между кварталами 24, 32, 39, 48, 58, 80, 92, 105, 104, 119, 138, 137, 136, 157, 172, 272, 271, 270, 269, 274 Анциферовского участкового лесничества Хвойнинского лесничества, и кварталами 51, 53, 54, 55, 68, 98, 97, 112, 127, 170, 128, 129,

141, 142, 140, 139, 143, 190, 153, 155 Терebutенецкого участкового лесничества Любытинского лесничества (пересекая русло реки Омша, русло реки Рыбина, железную дорогу Кабожа-Будогощь Октябрьской железной дороги);

от точки 260 - квартала 149 (пересекая акваторию озера Горово), по берегу озера Жбан, квартала 39 (по берегу озера Любашово), кварталов 38, 37, 36, 35 Каменского участкового лесничества Любытинского лесничества;

от точки 336 - по руслу реки Оляха;

от точки 976 - кварталов 3, 2, 1 Каменского участкового лесничества Любытинского лесничества;

от точки 980 - кварталов 40, 39, 38, 37, 137, 20, 35, 142, 140, 10, 9, 8, 7, 6, 5, 4, 195, 3, 2, 1, 11, 21, 28, 43, 50, 197, 58 Хировского участкового лесничества Любытинского лесничества, кварталов 2, 1, 3, 114, 111, 113, 112, 116, 115, 118 Тиховского участкового лесничества Любытинского лесничества (пересекая автомобильную дорогу Неболчи-Любытино, железную дорогу Неболчи-Любытино Октябрьской железной дороги, акваторию озера Большое Куренское, акваторию озера Малое Куренское, русло реки Мда);

от точки 1095 - по административно-территориальной границе Маловишерского муниципального района Новгородской области (между кварталами 173, 150, 321, 149, 148, 135, 122, 108, 99 Каширского участкового лесничества Маловишерского лесничества и кварталами 158, 156, 155, 154, 153, 152, 144, 135, 126 Кременичского участкового лесничества Любытинского лесничества);

от точки 1104 - по административно-территориальной границе Маловишерского муниципального района Новгородской области (между кварталами 99, 98, 97, 96, 95, 94, 93, 92, 91, 90, 83, 73, 63, 54, 43, 33, 32 Каширского участкового лесничества Маловишерского лесничества и кварталами 163, 162, 161, 160, 159, 153, 152, 151, 143, 136, 127, 115, 103, 102 Радостинского участкового лесничества Любытинского лесничества);

от точки 1118 - по административно-территориальной границе Маловишерского муниципального района Новгородской области (между кварталами 43, 38, 35, 28, 26, 19, 14, 8, 2 Пустовишерского участкового лесничества Маловишерского лесничества и кварталами 102, 101, 87, 77, 40, 18 Радостинского участкового лесничества Любытинского лесничества);

от точки 1125 (узловой 8) - по административно-территориальной границе Ленинградской области, кварталов 18, 6, 4, 1, 2, 3 Радостинского участкового лесничества Любытинского лесничества (пересекая автомобильную дорогу Шарья-Смолино);

от точки 1167 - по административно-территориальной границе Ленинградской области, кварталов 163, 142, 116, 95, 258, 256, 253, 244 Талецкого участкового лесничества Любытинского лесничества (пересекая железную дорогу Кабожа-Будогощь Октябрьской железной дороги);

от точки 1210 - по руслу реки Уродыня (по административно-территориальной границе Ленинградской области, квартала 244, 235 Петровского участкового лесничества Любытинского лесничества);

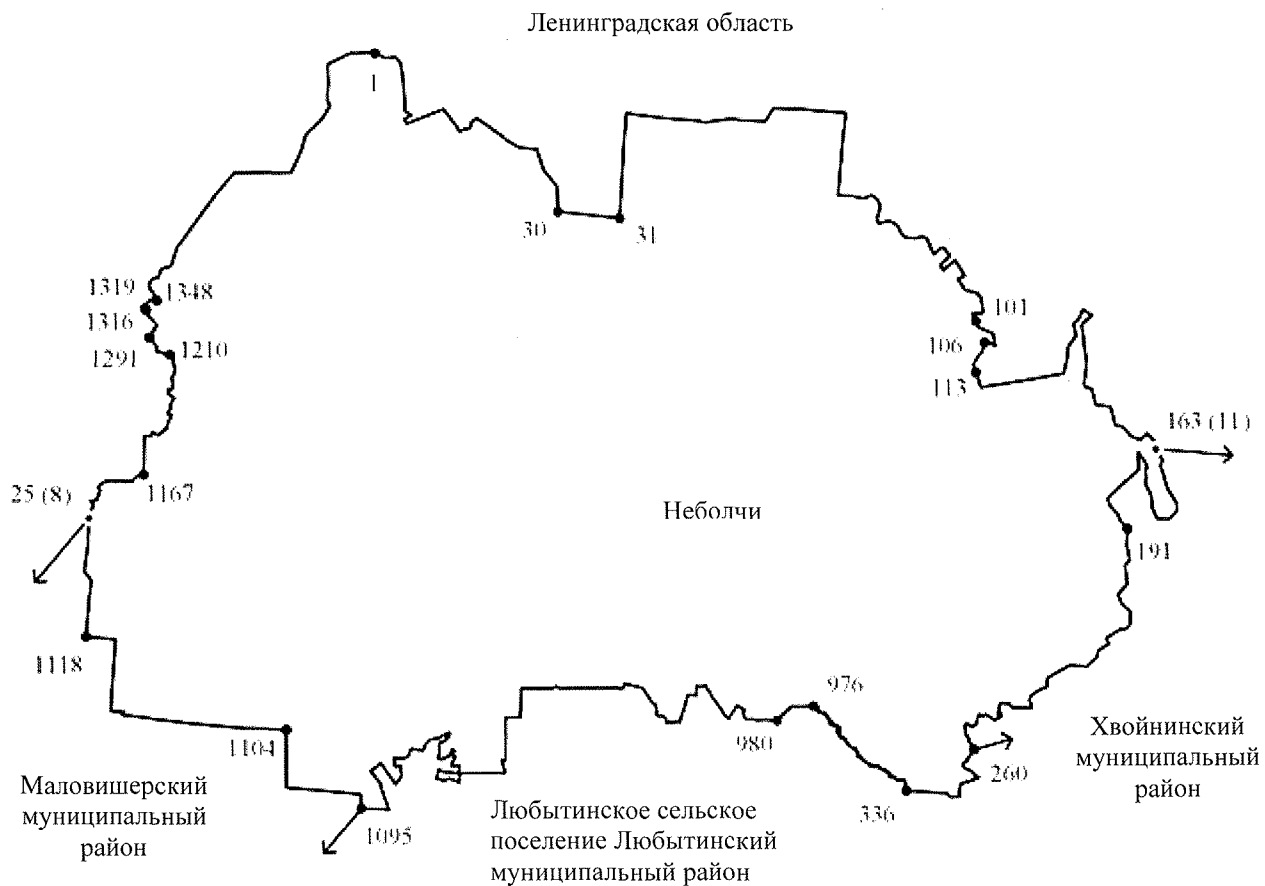
от точки 1291 - по административно-территориальной границе Ленинградской области, квартала 235 Талецкого участкового лесничества Любытинского лесничества;

от точки 1316 - по административно-территориальной границе Ленинградской области, квартала 209 Петровского участкового лесничества Любытинского лесничества (пересекая автомобильную дорогу Неболчи-Устье-Водогон-Заполье-Петровское - граница Ленинградской области);

от точки 1319 - по руслу реки Пчѣвжа (по административно-территориальной границе Ленинградской области, квартала 209 Петровского участкового лесничества Любытинского лесничества);

от точки 1348 до точки 1 - по административно-территориальной границе Ленинградской области, кварталов 201, 199, 200, 96, 84, 63, 64, 65, 66, 67, 45, 26, 13, 7, 1, 2, 3, 4 Петровского участкового лесничества Любытинского лесничества.

Карта (схема) границ  
муниципального образования Неболчского сельского поселения  
Любытинского муниципального района Новгородской области



Условные обозначения:

- - граница муниципального образования
- 1 - характерная точка границы муниципального образования и ее номер ».

## Статья 9

Внести в областной закон от 22.12.2004 № 373-ОЗ «Об установлении границ муниципальных образований, входящих в состав территории Боровичского муниципального района, наделении их статусом городского и сельских поселений, определении административных центров и перечня населенных пунктов, входящих в состав территорий поселений» (газета «Новгородские ведомости» от 12.01.2005, 23.03.2005, 13.12.2005, 07.04.2009, 09.12.2009, 05.04.2010, 06.07.2012, 07.03.2013, 31.12.2015) следующие изменения:

1) статью 1 изложить в следующей редакции:

«Статья 1

Установить границы территорий муниципальных образований, входящих в состав территории Боровичского муниципального района Новгородской области, согласно геодезическим данным и сведениям, внесенным в Единый государственный реестр недвижимости, картам (схемам) и описанию границ муниципальных образований (приложения 1-4, 6-9, 14-16).

Геодезические данные и сведения, содержащиеся в Едином государственном реестре недвижимости, являются приоритетными и применяются для установления прохождения границ территорий муниципальных образований на местности, а также при рассмотрении вопросов градостроительства и землеустройства.»;

2) приложения 1-4 изложить в следующей редакции:

«Приложение 1

### Описание границ

муниципального образования городского поселения города Боровичи  
Боровичского муниципального района Новгородской области

Граница муниципального образования городского поселения города Боровичи Боровичского муниципального района Новгородской области проходит:

от точки 1 - в юго-восточном направлении от пересечения русла ручья без названия с автомобильной дорогой Крестцы-Окуловка-Боровичи по левой стороне автомобильной дороги Крестцы-Окуловка-Боровичи в направлении города Боровичи;

от точки 6 - в северо-восточном направлении по руслу ручья без названия;

от точки 15 - в юго-восточном направлении по руслу ручья без названия;

от точки 16 - в юго-восточном направлении по юго-западному краю леса;

от точки 17 - в восточном и северном направлениях по руслу ручья без названия;

- от точки 28 - в северо-восточном направлении по урезу озера Крюково с юго-восточной стороны;
- от точки 35 - в восточном и южном направлениях по оси мелиоративной канавы;
- от точки 41 - в юго-восточном направлении по оси полевой дороги;
- от точки 59 - в южном направлении автомобильной дороги Боровичи - Коегоща;
- от точки 67 - в северо-восточном направлении по южной границе приусадебных участков деревни Плесо;
- от точки 84 - в северо-восточном направлении по руслу ручья без названия;
- от точки 94 - в северном направлении русла реки Мста;
- от точки 123 - в северо-восточном направлении через автомобильную дорогу Спасская Полисть-Малая Вишера-Любытино-Боровичи;
- от точки 129 - в северном и юго-восточном направлениях по южной и восточной границе приусадебных участков деревни Пристань;
- от точки 144 - в юго-восточном направлении по урезу озера Сушанское с юго-западной стороны;
- от точки 204 - в северо-восточном направлении по южной и восточной границе контура пашни, находящейся в общедолевой собственности собственников долей колхоза «Рассвет»;
- от точки 209 - в восточном направлении русла реки Вельгия;
- от точки 215 - в южном и восточном направлениях русла реки Вельгия;
- от точки 225 - в южном направлении по восточной границе городского кладбища;
- от точки 226 - в юго-западном направлении по границе городского кладбища, вдоль улицы Сельская, в западном и южном направлениях поселка Прогресс до улицы Шоссейной;
- от точки 271 - в северном направлении по правой стороне улицы Шоссейной;
- от точки 273 - в восточном направлении по оси переулка Устюженского;
- от точки 284 - в северном направлении по руслу ручья без названия;
- от точки 324 - в восточном и южном направлениях по руслу реки Вельгия до моста;
- от точки 361 - в восточном направлении по оси улицы Советской;
- от точки 362 - в северном направлении по оси автомобильной дороги Боровичи-Папอร์ตъ;
- от точки 370 - в юго-восточном направлении по руслу реки Быстрица до моста;
- от точки 441 - в северо-восточном направлении по оси грунтовой дороги до моста;



- от точки 457 - в восточном направлении по руслу реки Быстрица;
- от точки 473 - в северном направлении по восточной границе пашни, находящейся в общедолевой собственности собственников долей СПК «Прогресс» Боровичского муниципального района Новгородской области;
- от точки 489 - в северном направлении по западному краю приусадебных участков;
- от точки 490 - в восточном направлении по оси автомобильной дороги Устюжна-Валдай;
- от точки 497 - в южном направлении от автомобильной дороги Устюжна-Валдай по руслу ручья без названия;
- от точки 504 - в юго-западном направлении по руслу реки Быстрица;
- от точки 523 - в юго-восточном направлении по руслу ручья Тепленький;
- от точки 547 - в юго-восточном направлении по западной границе контура пастбища, находящегося в общедолевой собственности собственников долей СПК «Прогресс» Боровичского муниципального района Новгородской области;
- от точки 548 - в юго-восточном направлении по западной границе контура пастбища, находящегося в общедолевой собственности собственников долей СПК «Прогресс» Боровичского муниципального района Новгородской области;
- от точки 554 - в южном направлении по западной границе земель, находящихся в собственности крестьянского хозяйства Э.А. Иванова Боровичского муниципального района Новгородской области (пересекая пруд);
- от точки 560 - в юго-западном направлении по канаве;
- от точки 562 - в южном направлении по руслу реки Вельгия;
- от точки 607 - в юго-западном направлении по руслу ручья без названия;
- от точки 615 - в западном и северо-западном направлениях по оси грунтовой дороги до моста;
- от точки 621 - в юго-западном направлении по оси автомобильной дороги до пруда;
- от точки 623 - в северо-западном направлении от дороги по северо-восточной границе пруда;
- от точки 630 - в северо-западном направлении по северо-восточной и северной границе контура пастбища, находящегося в общедолевой собственности собственников долей СПК «Заря» Боровичского муниципального района Новгородской области;
- от точки 653 - в северо-западном направлении через автомобильную дорогу Боровичи-Перелучи;
- от точки 654 - в северо-западном направлении через автомобильную дорогу Боровичи-Перелучи;

от точки 655 - в юго-западном и северо-западном направлениях по северной границе контура пастбища, находящегося в общедолевой собственности собственников долей колхоза «Красная звезда» Боровичского муниципального района Новгородской области;

от точки 699 - в южном направлении по руслу реки Мста;

от точки 726 - в южном направлении по руслу ручья без названия;

от точки 728 - в юго-западном и северо-западном направлениях по северной границе контура пашни, находящейся в общедолевой собственности собственников долей СПК «Красная звезда» Боровичского муниципального района Новгородской области;

от точки 737 - в западном направлении через автомобильную дорогу Устюжна-Валдай, через кустарник;

от точки 738 - в северном направлении по руслу реки Круппа;

от точки 802 - в западном и юго-западном направлении по северной границе приусадебных участков деревни Шипино Боровичского муниципального района Новгородской области;

от точки 810 - в западном направлении по руслу ручья без названия;

от точки 829 - в западном и южном направлениях по северной границе приусадебных участков деревни Большие Новоселицы Боровичского муниципального района Новгородской области;

от точки 841 - в западном направлении по северной границе пашни, находящейся в общедолевой собственности собственников долей колхоза «Красная звезда» Боровичского муниципального района Новгородской области;

от точки 849 - в северном направлении по восточной границе пашни, находящейся в аренде у подсобного хозяйства ОАО «Боровичский комбинат огнеупоров»;

от точки 859 - в северном направлении по оси грунтовой дороги до пересечения с железной дорогой Боровичи-Угловка Октябрьской железной дороги;

от точки 865 - в западном направлении по оси железной дороги Боровичи-Угловка Октябрьской железной дороги;

от точки 866 - в северо-западном направлении по восточной границе контура пашни, находящейся в общедолевой собственности собственников долей ООО «Каменское» Боровичского муниципального района Новгородской области;

от точки 883 - в северо-восточном направлении через лес (по правой стороне просеки);

от точки 891 - в северо-западном направлении через автомобильную дорогу Боровичи-Травково-Шуя;

от точки 893 - в западном направлении по северо-восточной и северной границе контура пашни, находящейся в общедолевой собствен-

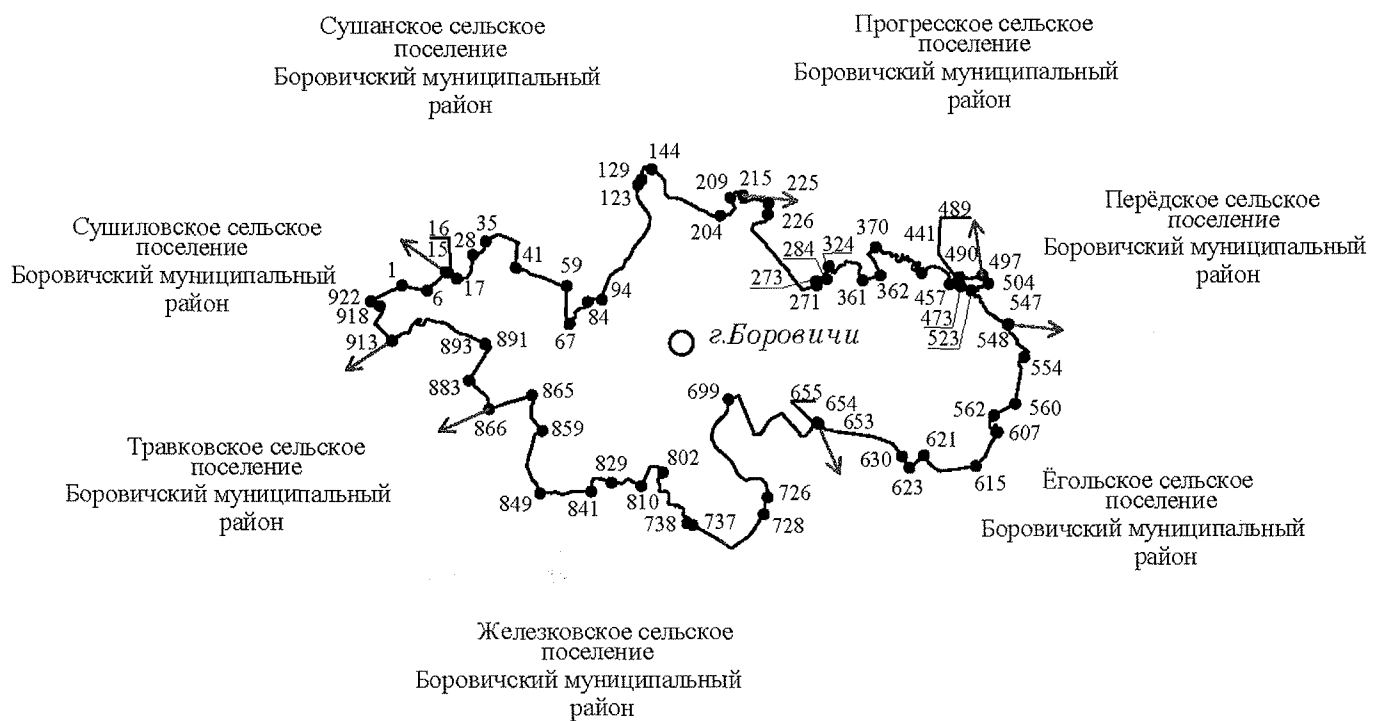
ности собственников долей колхоза «Родина» Боровичского муниципального района Новгородской области;

от точки 913 - в северо-западном направлении по северо-восточной и северной границе контура пашни, находящейся в общедолевой собственности собственников долей колхоза «Родина» Боровичского муниципального района Новгородской области;

от точки 918 - в северо-западном направлении по северной границе приусадебных участков деревни Хоромы;

от точки 922 до точки 1 - в северо-восточном направлении по руслу ручья без названия до автомобильной дороги Крестцы-Окуловка-Боровичи.

**Карта (схема) границ  
муниципального образования городского поселения города Боровичи  
Боровичского муниципального района Новгородской области**



Условные обозначения:

- - граница муниципального образования
- 1 - характерная точка границы муниципального образования и ее номер

Описание границ  
муниципального образования Волокского сельского поселения  
Боровичского муниципального района Новгородской области

Граница муниципального образования Волокского сельского поселения Боровичского муниципального района Новгородской области проходит:

от точки 1 (узловой 58) на стыке границ Боровичского, Окуловского, Любытинского муниципальных районов Новгородской области - в восточном направлении по административно-территориальной границе Любытинского муниципального района Новгородской области (между кварталами 106, 107, 108 Комаровского участкового лесничества Любытинского лесничества и кварталами 27, 28, 29 Волокского участкового лесничества Боровичского лесничества);

от точки 10 - в северном направлении по административно-территориальной границе Любытинского муниципального района Новгородской области (между кварталами 108, 105 Комаровского участкового лесничества Любытинского лесничества и кварталами 89, 84, 80 Волокского участкового лесничества Боровичского лесничества);

от точки 13 - в юго-восточном направлении по административно-территориальной границе Любытинского муниципального района Новгородской области (между кварталом 99 Комаровского участкового лесничества Любытинского лесничества и кварталом 80 Волокского участкового лесничества Боровичского лесничества);

от точки 14 - в северо-восточном направлении по административно-территориальной границе Любытинского муниципального района Новгородской области (по границе кварталов 81, 77, 78, 76 Волокского участкового лесничества Боровичского лесничества);

от точки 18 - в северо-восточном направлении по административно-территориальной границе Любытинского муниципального района Новгородской области (по границе контура пашни, между кварталами 119, 120, 39 Зарубинского участкового лесничества Любытинского лесничества и кварталами 21, 22, 58, 59, 17 Волокского участкового лесничества Боровичского лесничества);

от точки 78 - в северо-западном направлении по административно-территориальной границе Любытинского муниципального района Новгородской области (между кварталом 39 Зарубинского участкового лесничества Любытинского лесничества и кварталами 17, 31, 29 Волокского участкового лесничества Боровичского лесничества);

от точки 84 - в северном направлении по административно-территориальной границе Любытинского муниципального района Новгород-

ской области (между кварталами 39, 117, 114, 33 Зарубинского участкового лесничества Любытинского лесничества и кварталами 29, 17, 14 Волокского участкового лесничества Боровичского лесничества);

от точки 94 - в северо-восточном направлении по административно-территориальной границе Любытинского муниципального района Новгородской области (между кварталом 33 Зарубинского участкового лесничества Любытинского лесничества и кварталами 14, 15 Волокского участкового лесничества Боровичского лесничества);

от точки 98 - в северном направлении по административно-территориальной границе Любытинского муниципального района Новгородской области (между кварталом 33 Зарубинского участкового лесничества Любытинского лесничества и кварталами 15, 1 Волокского участкового лесничества Боровичского лесничества);

от точки 103 - в северо-западном направлении по административно-территориальной границе Любытинского муниципального района Новгородской области (между кварталом 33 Зарубинского участкового лесничества Любытинского лесничества и кварталом 1 Волокского участкового лесничества Боровичского лесничества);

от точки 104 - в северо-восточном направлении по административно-территориальной границе Любытинского муниципального района Новгородской области (между кварталами 101, 77, 78, 61, 44 Зарубинского участкового лесничества Любытинского лесничества, кварталом 73 Каменского участкового лесничества Любытинского лесничества и кварталами 1, 2, 140, 137, 138 Волокского участкового лесничества Боровичского лесничества);

от точки 119 - в юго-восточном направлении по административно-территориальной границе Любытинского муниципального района Новгородской области (между кварталами 73, 74 Каменского участкового лесничества Любытинского лесничества, кварталом 62 Зарубинского участкового лесничества Любытинского лесничества, кварталом 75 Каменского участкового лесничества Любытинского лесничества и кварталами 138, 139, 141, 143 Волокского участкового лесничества Боровичского лесничества);

от точки 123 - в южном направлении по административно-территориальной границе Любытинского муниципального района Новгородской области (между кварталами 82, 102 Зарубинского участкового лесничества Любытинского лесничества и кварталами 143, 6 Волокского участкового лесничества Боровичского лесничества);

от точки 128 - в восточном направлении по административно-территориальной границе Любытинского муниципального района Новгородской области (между кварталами 102, 103, 105 Зарубинского участкового лесничества Любытинского лесничества и кварталами 6, 10, 11, 38 Волокского участкового лесничества Боровичского лесничества);

от точки 134 - в южном направлении по границе кварталов 38, 39, 26 Суворовского участкового лесничества Боровичского лесничества;

от точки 137 - в северо-восточном и юго-восточном направлениях по руслу реки Омितिца;

от точки 435 - в южном направлении по границе кварталов 92, 114 Суворовского участкового лесничества Боровичского лесничества;

от точки 441 - в южном направлении по западному берегу озера Люто;

от точки 492 - в южном направлении по границе квартала 186 Суворовского участкового лесничества Боровичского лесничества;

от точки 499 - в южном направлении по западному берегу озера Пелено;

от точки 555 - в юго-западном направлении по границе кварталов 1, 2, 3, 6 Пригородного участкового лесничества Боровичского лесничества;

от точки 589 - в юго-западном направлении по границе кварталов 13, 12 Пригородного участкового лесничества Боровичского лесничества;

от точки 601 - в юго-западном направлении по руслу ручья Рудник;

от точки 701 - в южном направлении по руслу ручья Рудник;

от точки 717 - в западном направлении по руслу реки Сорода;

от точки 737 - в южном направлении по оси мелиоративного канала;

от точки 744 - в западном направлении по границе квартала 276 Пригородного участкового лесничества Боровичского лесничества до русла реки Мста;

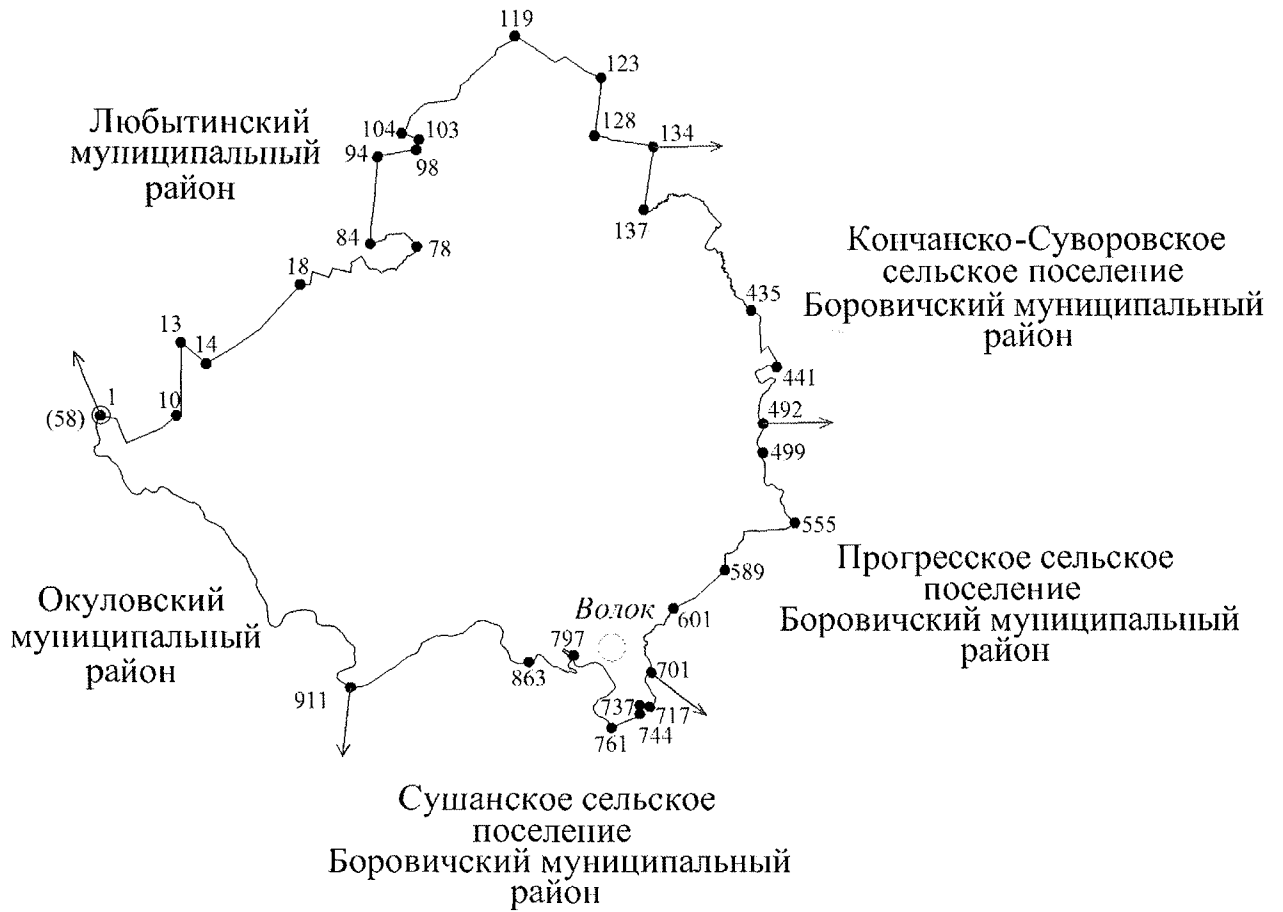
от точки 761 - в северо-западном направлении по руслу реки Мста;

от точки 797 - в западном направлении по границе кварталов 104, 3, 2 Боровичского участкового лесничества Боровичского лесничества;

от точки 863 - в западном направлении по руслу реки Мста;

от точки 911 до точки 1 (узловой 58) на стыке границ Боровичского, Окуловского, Любытинского муниципальных районов Новгородской области - в северо-западном направлении по административно-территориальной границе Окуловского муниципального района Новгородской области (по руслу реки Мста).

Карта (схема) границ  
муниципального образования Волокского сельского поселения  
Боровичского муниципального района Новгородской области



Условные обозначения:

- - граница муниципального образования
- 1 - характерная точка границы муниципального образования и ее номер

Описание границ  
муниципального образования Ёгольского сельского поселения  
Боровичского муниципального района Новгородской области

Граница муниципального образования Ёгольского сельского поселения Боровичского муниципального района Новгородской области проходит:

от точки 1 - в юго-восточном направлении через автомобильную дорогу Боровичи-Перелучи;

от точки 2 - в юго-восточном направлении по северной и северо-восточной границе контура пастбища, находящегося в общедолевой собственности собственников долей ТОО «Заря» Боровичского муниципального района Новгородской области;

от точки 25 - в юго-восточном направлении по северо-восточной границе пруда до автомобильной дороги;

от точки 32 - в северо-восточном направлении по оси автомобильной дороги Боровичи-Перелучи до пруда;

от точки 34 - в юго-восточном направлении по оси грунтовой дороги до моста;

от точки 40 - в северо-восточном направлении по руслу ручья без названия;

от точки 48 - в северном направлении по руслу реки Вельгия;

от точки 93 - в северо-восточном направлении по канаве;

от точки 95 - в северном направлении, пересекая пруд, по канаве;

от точки 101 - в северном направлении по западной границе контура пастбища;

от точки 108 - в юго-восточном направлении по руслу ручья Тепленький;

от точки 249 - в северо-восточном направлении квартала 62 Пригородного участкового лесничества Боровичского лесничества;

от точки 252 - в восточном направлении кварталов 111, 112, 230, 101, 89, 90, 93, 102, 103, 104 Плужинского участкового лесничества Боровичского лесничества;

от точки 279 - в южном направлении кварталов 114, 122 Плужинского участкового лесничества Боровичского лесничества;

от точки 286 - в западном направлении по руслу реки Вельгия;

от точки 324 - в юго-западном направлении квартала 251 Плужинского участкового лесничества Боровичского лесничества;

от точки 329 - в юго-западном направлении кварталов 251, 114, 115 Опеченского участкового лесничества Боровичского лесничества;

от точки 387 - в юго-восточном направлении по руслу реки Оловенка;



от точки 451 - в южном и западном направлениях кварталов 124, 135, 142, 149, 148 Опеченского участкового лесничества Боровичского лесничества;

от точки 577 - в северо-западном направлении по руслу реки Мста;

от точки 597 - в северо-западном направлении по руслу реки Мста;

от точки 756 - в восточном направлении по руслу ручья без названия;

от точки 772 - в северном направлении по канаве, пересекая автомобильную дорогу на газораспределительную станцию города Боровичи, в восточном направлении автомобильной дороги Боровичи-Перелучи;

от точки 787 - в восточном направлении по оси полевой дороги до пересечения с автомобильной дорогой Боровичи-Перелучи;

от точки 794 до точки 1 - в северном направлении по оси автомобильной дороги Боровичи-Перелучи.

Карта (схема) границ  
муниципального образования Ёгольского сельского поселения  
Боровичского муниципального района Новгородской области



Условные обозначения:

- - граница муниципального образования
- 1 - характерная точка границы муниципального образования и ее номер

Описание границ  
муниципального образования Железковского сельского поселения  
Боровичского муниципального района Новгородской области

Граница муниципального образования Железковского сельского поселения Боровичского муниципального района Новгородской области проходит:

от точки 1 - в северо-восточном направлении города Боровичи (по оси железной дороги Боровичи-Угловка Октябрьской железной дороги до пересечения с грунтовой автомобильной дорогой);

от точки 2 - в южном направлении города Боровичи (по оси грунтовой автомобильной дороги);

от точки 8 - в южном направлении города Боровичи (в восточном направлении контура пашни, находящейся в аренде у подсобного хозяйства ОАО «Боровичский комбинат огнеупоров»);

от точки 18 - в восточном направлении города Боровичи (в северном направлении контура пашни, находящейся в общедолевой собственности собственников долей колхоза «Красная звезда» Боровичского муниципального района Новгородской области);

от точки 26 - в восточном направлении города Боровичи (в северном направлении по границе луга, далее по канаве);

от точки 38 - в восточном направлении города Боровичи (по руслу ручья без названия);

от точки 56 - в северо-восточном направлении города Боровичи (в северном направлении приусадебных участков деревни Шипино);

от точки 65 - в южном направлении города Боровичи (по руслу реки Круппа до кустарников);

от точки 129 - в юго-восточном направлении города Боровичи (через кустарник, через автомобильную дорогу Устюжна - Валдай);

от точки 130 - в юго-восточном и северо-восточном направлениях города Боровичи (в северном направлении контура пашни, находящейся в общедолевой собственности собственников долей СПК «Красная звезда» Боровичского муниципального района Новгородской области);

от точки 139 - в северо-восточном направлении города Боровичи (по руслу ручья без названия);

от точки 141 - в северо-западном направлении города Боровичи (в северном направлении по руслу реки Мста);

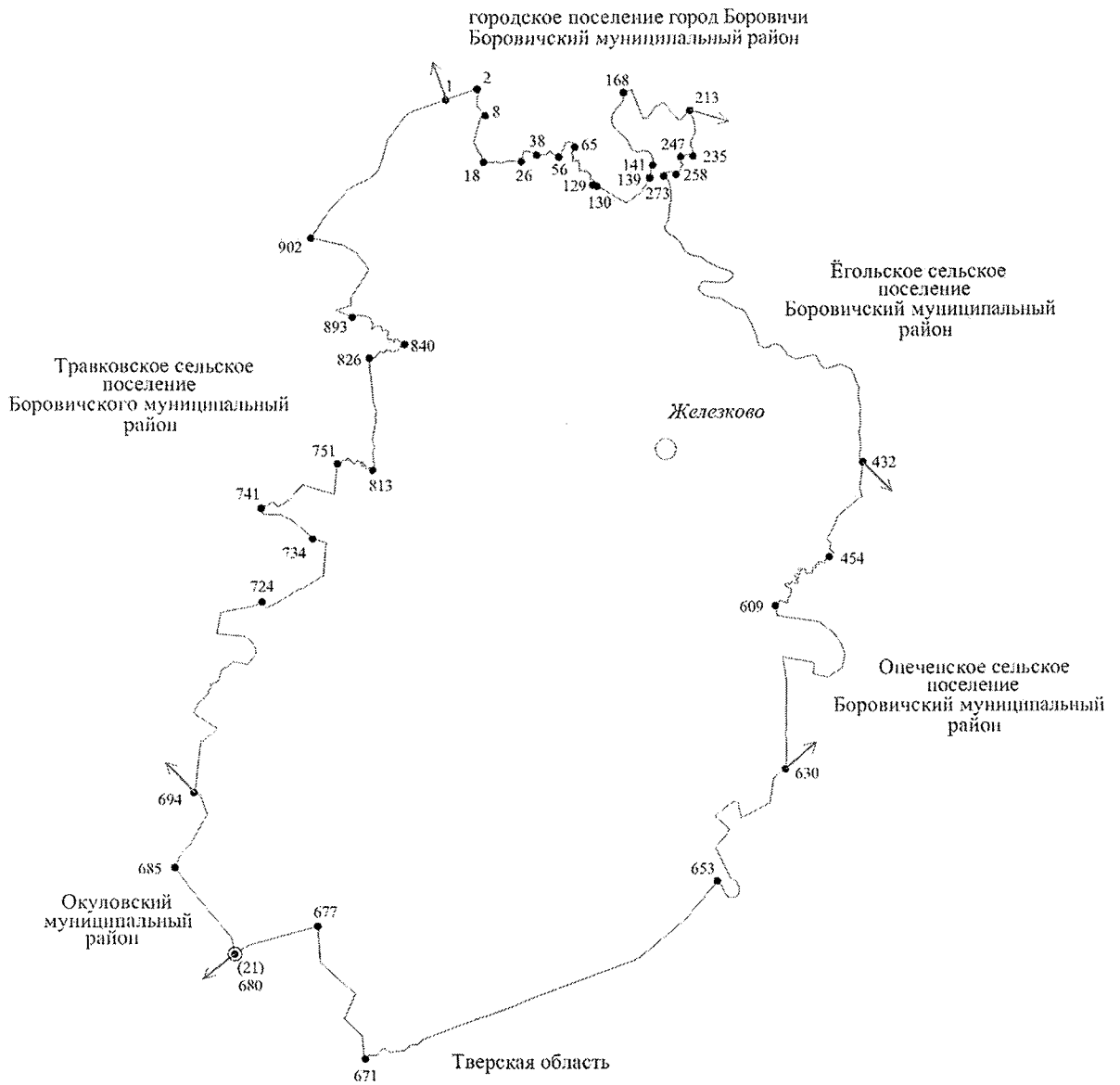
от точки 168 - в восточном направлении города Боровичи (в северном направлении контура пастбища, находящегося в общедолевой собственности собственников долей колхоза «Красная звезда» Боровичского муниципального района Новгородской области);

от точки 213 - в южном направлении по оси автомобильной дороги 49 Боровичи-Перелучи до полевой дороги;

- от точки 235 - в западном направлении по оси полевой дороги;
- от точки 247 - в юго-западном направлении по восточной стороне пашни земель личных подсобных хозяйств Мельник Е.И., Бубнова С.А.;
- от точки 258 - в юго-западном направлении по руслу ручья без названия;
- от точки 273 - в юго-восточном направлении по руслу реки Мста;
- от точки 432 - в юго-западном направлении кварталов 156, 161 Опеченского участкового лесничества Боровичского лесничества;
- от точки 454 - в юго-западном направлении по руслу реки Понеретка;
- от точки 609 - в юго-западном направлении кварталов 161, 167 Опеченского участкового лесничества Боровичского лесничества;
- от точки 630 - в юго-западном направлении по административно-территориальной границе Тверской области (кварталов 182, 181, 203 Пригородного участкового лесничества Боровичского лесничества);
- от точки 653 - в юго-западном направлении по административно-территориальной границе Тверской области (по заболоченной местности, далее по акватории озера Пирос и далее по руслу реки Валдайка);
- от точки 671 - в северо-западном направлении по административно-территориальной границе Тверской области (кварталов 209, 207 Пригородного участкового лесничества Боровичского лесничества);
- от точки 677 - в юго-западном направлении по административно-территориальной границе Тверской области (кварталов 137, 136, 135 Пригородного участкового лесничества Боровичского лесничества до точки 680 (узловой 21));
- от точки 680 (узловой 21) стыка границ Боровичского, Окуловского муниципальных районов Новгородской области и административно-территориальной границы Тверской области - в северо-западном направлении по административно-территориальной границе Окуловского муниципального района Новгородской области (между кварталами 87, 82 Угловского участкового лесничества Окуловского лесничества и кварталами 135, 131 Пригородного участкового лесничества Боровичского лесничества);
- от точки 685 - в северо-восточном направлении по административно-территориальной границе Окуловского муниципального района Новгородской области (между кварталами 184, 187 Угловского участкового лесничества Окуловского лесничества и кварталами 131, 130 Пригородного участкового лесничества Боровичского лесничества);
- от точки 694 - в северо-восточном направлении кварталов 125, 143, 118, 251 Боровичского участкового лесничества Боровичского лесничества, пересекает акваторию озера Глистницкое;
- от точки 724 - в северо-восточном направлении квартала 119 Пригородного участкового лесничества Боровичского лесничества;
- от точки 734 - в северо-западном направлении квартала 250 Боровичского участкового лесничества Боровичского лесничества;

- от точки 741 - в северо-восточном направлении квартала 104 Пригородного участкового лесничества Боровичского лесничества;
- от точки 751 - в восточном направлении по руслу реки Крупа;
- от точки 813 - в северном направлении кварталов 105, 99 Пригородного участкового лесничества Боровичского лесничества;
- от точки 826 в северо-восточном направлении по руслу ручья Медвежий;
- от точки 840 - в северо-западном направлении по руслу ручья Древковский;
- от точки 893 - в северо-западном направлении кварталов 98, 97, 147, 146, 145 Пригородного участкового лесничества Боровичского лесничества;
- от точки 902 до точки 1 - в северо-восточном направлении по оси железной дороги Боровичи-Угловка Октябрьской железной дороги.

Карта (схема) границ  
муниципального образования Железковское сельское поселение  
Боровичского муниципального района Новгородской области



Условные обозначения:

- - граница муниципального образования
- 1 - характерная точка границы объекта землеустройства и её номер

3) приложения 6-9 изложить в следующей редакции:

«Приложение 6

### Описание границ

муниципального образования Кончанско-Суворовского сельского поселения  
Боровичского муниципального района Новгородской области

Граница муниципального образования Кончанско-Суворовского сельского поселения Боровичского муниципального района Новгородской области проходит:

от точки 1 (узловой 59) на стыке границ Любытинского и Хвойнинского муниципальных районов Новгородской области - по административно-территориальной границе Хвойнинского муниципального района Новгородской области (в северо-восточном направлении между кварталами 85, 81, 81, 79, 64, 62 Суворовского участкового лесничества Боровичского лесничества и кварталами 127, 128, 100, 101, 72, 49 Спасского участкового лесничества Хвойнинского лесничества);

от точки 15 - в юго-восточном направлении по административно-территориальной границе Хвойнинского муниципального района Новгородской области (между кварталами 62, 63, 65 Суворовского участкового лесничества Боровичского лесничества и кварталами 50, 73 Спасского участкового лесничества Хвойнинского лесничества);

от точки 21 - в северо-восточном направлении по административно-территориальной границе Хвойнинского муниципального района Новгородской области (между кварталом 1 Суворовского участкового лесничества Боровичского лесничества и кварталами 73, 74 Спасского участкового лесничества Хвойнинского лесничества);

от точки 25 - в юго-западном направлении по административно-территориальной границе Хвойнинского муниципального района Новгородской области (между кварталом 1 Суворовского участкового лесничества Боровичского лесничества, кварталами 80, 83, 2, 3 Суворовского участкового лесничества Боровичского лесничества и кварталами 75, 102, 129 Спасского участкового лесничества Хвойнинского лесничества, пересекая акваторию озера Долгое);

от точки 43 - в юго-восточном направлении по административно-территориальной границе Хвойнинского муниципального района Новгородской области (между кварталами 3, 4 Суворовского участкового лесничества Боровичского лесничества и кварталами 129, 130 Спасского участкового лесничества Хвойнинского лесничества);

от точки 46 - в северо-восточном и юго-восточном направлениях по административно-территориальной границе Хвойнинского муниципального района Новгородской области (между кварталами 4, 5 Суворовского участ-

кового лесничества Боровичского лесничества и кварталами 168, 169, 141 Спасского участкового лесничества Хвойнинского лесничества);

от точки 53 - в юго-западном направлении по административно-территориальной границе Хвойнинского муниципального района Новгородской области (пересекает акваторию озера Ужа и далее по западному берегу озера Ужа);

от точки 102 - в юго-западном и юго-восточном направлениях по административно-территориальной границе Хвойнинского муниципального района Новгородской области (между кварталами 5, 8, 107, 12 Суворовского участкового лесничества Боровичского лесничества и кварталами 77, 93 Спасского участкового лесничества Хвойнинского лесничества, пересекая русло реки Будильница);

от точки 114 - в юго-восточном и северо-восточном направлениях по административно-территориальной границе Хвойнинского муниципального района Новгородской области (между кварталами 12, 13, 14, 44, 52 Суворовского участкового лесничества Боровичского лесничества и кварталами 93, 94, 100 Спасского участкового лесничества Хвойнинского лесничества, пересекая русло ручья Сенной);

от точки 128 - в юго-восточном, северо-восточном и юго-восточном направлениях по административно-территориальной границе Хвойнинского муниципального района Новгородской области (между кварталами 52, 19, 20, 21 Суворовского участкового лесничества Боровичского лесничества и кварталами 100, 101, 108, 111 Спасского участкового лесничества Хвойнинского лесничества);

от точки 163 - в северо-восточном и северо-западном направлениях по административно-территориальной границе Хвойнинского муниципального района Новгородской области (между кварталами 21, 24, 22, 17 Суворовского участкового лесничества Боровичского лесничества и кварталами 111, 112, 110, 103, 98 Спасского участкового лесничества Хвойнинского лесничества);

от точки 175 - в юго-восточном направлении по административно-территориальной границе Хвойнинского муниципального района Новгородской области (между кварталами 17, 18, 23, 25, 143 Суворовского участкового лесничества Боровичского лесничества и кварталами 85, 86, 104 Спасского участкового лесничества Хвойнинского лесничества, пересекая реку Ситница);

от точки 194 - в северо-восточном направлении по административно-территориальной границе Хвойнинского муниципального района Новгородской области (между кварталами 32, 29, 26 Суворовского участкового лесничества Боровичского лесничества и кварталами 104, 105 Спасского участкового лесничества Хвойнинского лесничества, пересекая русло реки Ситница);

от точки 219 - в северо-восточном направлении по административно-территориальной границе Хвойнинского муниципального района Новгородской области (по руслу реки Ситница);



от точки 224 - в северо-восточном направлении по административно-территориальной границе Хвойнинского муниципального района Новгородской области (по юго-восточному берегу озера Ямное);

от точки 339 - в юго-восточном и северо-восточном направлениях по административно-территориальной границе Хвойнинского муниципального района Новгородской области (между кварталами 26, 27, 28 Суворовского участкового лесничества Боровичского лесничества и кварталами 105, 106 Спасского участкового лесничества Хвойнинского лесничества);

от точки 351 (узловой 14) на стыке границ Боровичского, Хвойнинского и Мошенского муниципальных районов Новгородской области - по административно-территориальной границе Мошенского муниципального района Новгородской области (в южном направлении между кварталами 28, 35, 53 Суворовского участкового лесничества Боровичского лесничества и кварталами 25, 32, 43, 44 Устрекского участкового лесничества Мошенского лесничества);

от точки 368 - в юго-восточном направлении по административно-территориальной границе Мошенского муниципального района Новгородской области (между кварталом 72 Кончанского участкового лесничества Боровичского лесничества и кварталом 44 Устрекского участкового лесничества Мошенского лесничества);

от точки 379 - в юго-восточном направлении по административно-территориальной границе Мошенского муниципального района Новгородской области (по руслу реки Удина между кварталами 82, 62, 83 Кончанского участкового лесничества Боровичского лесничества и кварталами 44, 47, 28 Устрекского участкового лесничества Мошенского лесничества);

от точки 459 - в северо-восточном и юго-восточном направлениях по административно-территориальной границе Мошенского муниципального района Новгородской области (кварталов 28, 29, 54 Устрекского участкового лесничества Мошенского лесничества, приусадебных участков, входящих в посёлок Удино, по канаве);

от точки 487 - в северо-восточном направлении по административно-территориальной границе Мошенского муниципального района Новгородской области (по руслу реки Удина между кварталами 102, 103, 104 Кончанского участкового лесничества Боровичского лесничества и кварталами 54, 55 Устрекского участкового лесничества Мошенского лесничества);

от точки 550 - в юго-западном направлении по административно-территориальной границе Мошенского муниципального района Новгородской области (между кварталами 104, 122 Кончанского участкового лесничества Боровичского лесничества и кварталами 56, 60 Устрекского участкового лесничества Мошенского лесничества);

от точки 566 - в юго-западном направлении по административно-территориальной границе Мошенского муниципального района Новгородской области (по западному берегу озера Городно);

от точки 575 - в юго-западном направлении по административно-территориальной границе Мошенского муниципального района Новгородской области (кварталов 56, 60, 62, 65, 71 Устрекского участкового лесничества Мошенского лесничества);

от точки 616 - в юго-западном направлении по административно-территориальной границе Мошенского муниципального района Новгородской области (по руслу реки Кадвиша);

от точки 626 - в юго-западном направлении по административно-территориальной границе Мошенского муниципального района Новгородской области (по берегу озера Омша, кварталов 59, 66 Кончанского участкового лесничества Боровичского лесничества);

от точки 662 - в юго-западном направлении по административно-территориальной границе Мошенского муниципального района Новгородской области (по руслу реки Омша);

от точки 808 - в юго-западном направлении по северному берегу озера Оборотно;

от точки 833 - в северо-западном направлении квартала 22 Плужинского участкового лесничества Боровичского лесничества;

от точки 836 - в северо-западном направлении по южному и юго-западному берегам озера Черное;

от точки 874 - в юго-западном направлении кварталов 22, 26, 161 Плужинского участкового лесничества Боровичского лесничества;

от точки 887 - в юго-западном и северо-западном направлениях по южному и западному берегу озера Мохновское;

от точки 924 - в юго-западном и юго-восточном направлениях кварталов 22, 26, 161, 158, 163, 165, 167 Плужинского участкового лесничества Боровичского лесничества;

от точки 961 - в западном направлении кварталов 13, 148, 147, 146 Плужинского участкового лесничества Боровичского лесничества;

от точки 981 - в северо-западном направлении кварталов 78, 193, 192, 191, 190, 72, 73, 74, 75, 150, 138, 149, 67 Кончанского участкового лесничества Боровичского лесничества;

от точки 1035 - в северо-западном направлении пересекает автомобильную дорогу Волгино-Хвойная;

от точки 1036 - в северо-западном направлении кварталов 190, 185, 188, 184 Суворовского участкового лесничества Боровичского лесничества;

от точки 1055 - в северном направлении по руслу реки Пеленовка;

от точки 1069 - в северо-западном направлении квартала 187 Суворовского участкового лесничества Боровичского лесничества;

от точки 1070 - в юго-западном направлении кварталов 187, 186 Суворовского участкового лесничества Боровичского лесничества, по юго-восточному берегу озера Люто;

от точки 1082 - в северо-западном направлении кварталов 250, 246 Волокского участкового лесничества Боровичского лесничества, по западному и северо-западному берегу озера Люто;

от точки 1133 - в северо-западном направлении кварталов 246, 68, 57 Волокского участкового лесничества Боровичского лесничества;

от точки 1139 - в северо-западном направлении по руслу реки Омितिца;

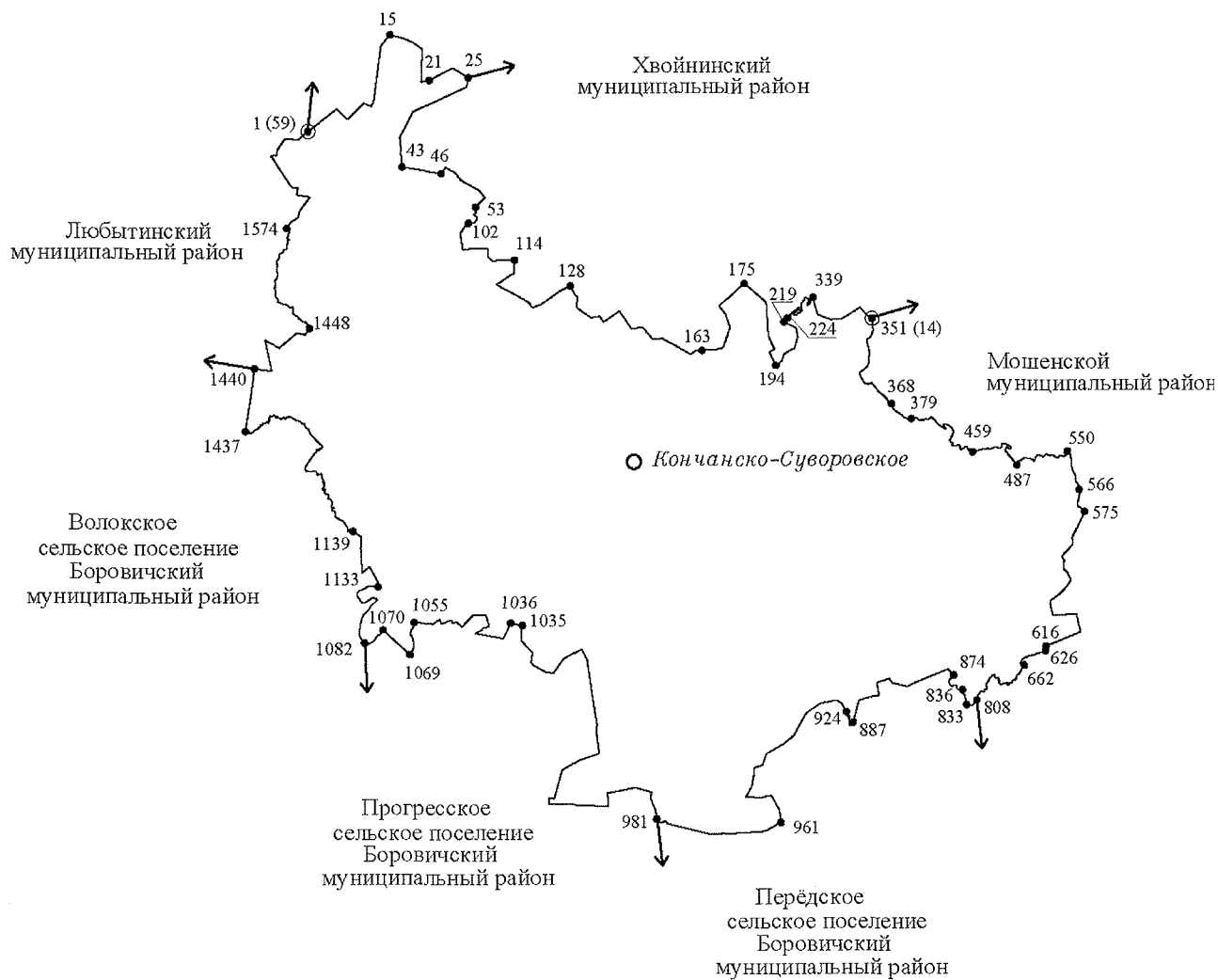
от точки 1437 - в северо-восточном направлении кварталов 25, 13, 11 Волокского участкового лесничества Боровичского лесничества;

от точки 1440 - в северо-восточном направлении по административно-территориальной границе Любытинского муниципального района Новгородской области (между кварталами 105, 104, 84 Зарубинского участкового лесничества Любытинского лесничества и кварталами 38, 36 Суворовского участкового лесничества Боровичского лесничества);

от точки 1448 - в северном направлении по административно-территориальной границе Любытинского муниципального района Новгородской области (по руслу реки Верегжа между кварталами 84, 81, 65, 47 Зарубинского участкового лесничества Любытинского лесничества и кварталами 45, 35, 10, 96 Суворовского участкового лесничества Боровичского лесничества);

от точки 1574 до точки 1 (узловой 59) на стыке границ Любытинского и Хвойнинского муниципальных районов Новгородской области - по административно-территориальной границе Любытинского муниципального района Новгородской области (в северном направлении между кварталами 38, 19 Зарубинского участкового лесничества Любытинского лесничества, кварталом 64 Каменского участкового лесничества Любытинского лесничества, кварталом 127 Спасского участкового лесничества Хвойнинского лесничества и кварталами 96, 90, 88, 84, 85 Суворовского участкового лесничества Боровичского лесничества).

Карта (схема) границ  
муниципального образования Кончанско-Суворовского сельского поселения  
Боровичского муниципального района Новгородской области



Условные обозначения:

— - граница муниципального образования

1 • - характерная точка границы муниципального образования и ее номер

Описание границ  
муниципального образования Опеченского сельского поселения  
Боровичского муниципального района Новгородской области

Граница муниципального образования Опеченского сельского поселения Боровичского муниципального района Новгородской области проходит:  
от точки 1 - в северо-восточном направлении квартала 95 Опеченского участкового лесничества Боровичского лесничества;

от точки 15 - в юго-восточном направлении по руслу реки Пожанка;

от точки 27 - в северо-восточном направлении кварталов 93, 94 Опеченского участкового лесничества Боровичского лесничества;

от точки 55 - в северо-восточном направлении квартала 247 Плужинского участкового лесничества Боровичского лесничества;

от точки 60 - в северо-восточном направлении по руслу реки Вельгия;

от точки 98 - в юго-восточном направлении по руслу реки Вельгия;

от точки 124 - в восточном направлении кварталов 122, 128, 123, 124, 125, 129, 131, 135, 140, 141, 142, 143, 144 Плужинского участкового лесничества Боровичского лесничества;

от точки 189 - в южном направлении по административно-территориальной границе Мошенского муниципального района Новгородской области (между кварталами 8, 16 Опеченского участкового лесничества Боровичского лесничества и кварталами 94, 96 Меглецкого участкового лесничества Мошенского лесничества);

от точки 199 - в восточном направлении по административно-территориальной границе Мошенского муниципального района Новгородской области (между кварталами 24, 25 Опеченского участкового лесничества Боровичского лесничества и кварталами 96, 97 Меглецкого участкового лесничества Мошенского лесничества);

от точки 208 - в юго-восточном направлении по административно-территориальной границе Мошенского муниципального района Новгородской области (между кварталом 25 Опеченского участкового лесничества Боровичского лесничества и кварталом 98 Меглецкого участкового лесничества Мошенского лесничества);

от точки 214 - в юго-западном направлении по административно-территориальной границе Мошенского муниципального района Новгородской области (между кварталом 25 Опеченского участкового лесничества Боровичского лесничества и кварталами 103, 102 Меглецкого участкового лесничества Мошенского лесничества);

от точки 218 - в юго-восточном направлении по административно-территориальной границе Мошенского муниципального района Новгородской области (между кварталом 34 Опеченского участкового лесничества Боровичского лесничества и кварталом 102 Меглецкого участкового лесничества Мошенского лесничества);

от точки 220 - в юго-восточном направлении по административно-территориальной границе Мошенского муниципального района Новгородской области (между кварталами 34, 45, 9 Опеченского участкового лесничества Боровичского лесничества и кварталами 102, 107, 108 Меглецкого участкового лесничества Мошенского лесничества);

от точки 232 - в северном направлении по административно-территориальной границе Мошенского муниципального района Новгородской области (между кварталом 5 Перелучского участкового лесничества Боровичского лесничества и кварталом 108 Меглецкого участкового лесничества Мошенского лесничества);

от точки 237 - в северо-восточном направлении по административно-территориальной границе Мошенского муниципального района Новгородской области (между кварталами 5, 6 Перелучского участкового лесничества Боровичского лесничества и кварталами 109, 100, 106 Меглецкого участкового лесничества Мошенского лесничества);

от точки 293 - в северо-западном направлении по административно-территориальной границе Мошенского муниципального района Новгородской области (по руслу реки Уверь между кварталами 3, 2, 1 Перелучского участкового лесничества Боровичского лесничества и кварталами 106, 105, 101 Меглецкого участкового лесничества Мошенского лесничества);

от точки 409 - в юго-восточном направлении по административно-территориальной границе Мошенского муниципального района Новгородской области (между кварталами 1, 2, 3 Перелучского участкового лесничества Боровичского лесничества и кварталами 34, 45, 46 Меглецкого участкового лесничества Мошенского лесничества);

от точки 427 - в северо-восточном направлении по административно-территориальной границе Мошенского муниципального района Новгородской области (между кварталом 4 Перелучского участкового лесничества Боровичского лесничества и кварталом 46 Меглецкого участкового лесничества Мошенского лесничества);

от точки 430 - в юго-восточном направлении по административно-территориальной границе Мошенского муниципального района Новгородской области (между кварталом 4 Перелучского участкового лесничества Боровичского лесничества и кварталом 47 Меглецкого участкового лесничества Мошенского лесничества);

от точки 435 - в юго-восточном направлении по административно-территориальной границе Мошенского муниципального района Новгородской области (между кварталами 4, 8 Перелучского участкового лесничества Боровичского лесничества и кварталами 52, 134 Меглецкого участкового лесничества Мошенского лесничества);

от точки 475 - в юго-западном направлении по административно-территориальной границе Мошенского муниципального района Новгородской области (в юго-западном направлении по руслу реки Медведа);

от точки 498 - в юго-западном направлении по административно-территориальной границе Мошенского муниципального района Новгородской области (в северо-западном направлении по берегу озера Болонье);

от точки 559 - в южном направлении по административно-территориальной границе Мошенского муниципального района Новгородской области (в западном направлении по берегу озера Болонье, между кварталом 19 Перелучского участкового лесничества Боровичского лесничества и кварталом 163 Меглецкого участкового лесничества Мошенского лесничества);

от точки 621 - в юго-восточном направлении по административно-территориальной границе Мошенского муниципального района Новгородской области (по руслу реке Съежа, между кварталами 76, 2 Перелучского участкового лесничества Боровичского лесничества и кварталом 164 Меглецкого участкового лесничества Мошенского лесничества);

от точки 759 - в юго-восточном направлении по административно-территориальной границе Мошенского муниципального района Новгородской области (между кварталами 2, 3, 14 Перелучского участкового лесничества Боровичского лесничества и кварталами 165, 176 Меглецкого участкового лесничества Мошенского лесничества);

от точки 765 - в восточном направлении по административно-территориальной границе Мошенского муниципального района Новгородской области (между кварталами 14, 70 Перелучского участкового лесничества Боровичского лесничества и кварталами 176, 62 Меглецкого участкового лесничества Мошенского лесничества до точки 831 (узловой 19));

от точки 831 (узловой 19) на стыке границ Боровичского, Мошенского муниципальных районов Новгородской области и Тверской области - в восточном направлении по административно-территориальной границе Тверской области (квартала 70 Перелучского участкового лесничества Боровичского лесничества);

от точки 848 - в южном направлении по административно-территориальной границе Тверской области (квартала 70 Перелучского участкового лесничества Боровичского лесничества);

от точки 854 - в юго-восточном направлении по административно-территориальной границе Тверской области (квартала 166 Перелучского участкового лесничества Боровичского лесничества);

от точки 856 - в юго-западном направлении по административно-территориальной границе Тверской области (квартала 166 Перелучского участкового лесничества Боровичского лесничества по устью реки Съежа);

от точки 878 - в юго-восточном направлении по административно-территориальной границе Тверской области (квартала 58 Перелучского участкового лесничества Боровичского лесничества);

от точки 880 - в южном направлении по административно-территориальной границе Тверской области (кварталов 79, 90, 99 Перелучского участкового лесничества Боровичского лесничества);

от точки 886 - в юго-западном направлении по административно-территориальной границе Тверской области (кварталов 99, 104, 103, 102 Перелучского участкового лесничества Боровичского лесничества);

от точки 891 - в северо-западном направлении по административно-территориальной границе Тверской области (кварталов 101, 100, 188, 94, 93, Перелучского участкового лесничества Боровичского лесничества);

от точки 904 в юго-западном направлении по административно-территориальной границе Тверской области (кварталов 82, 81, 80, 91, 92 Перелучского участкового лесничества Боровичского лесничества);

от точки 914 - в северо-западном направлении по административно-территориальной границе Тверской области (кварталов 92, 187, 63 Перелучского участкового лесничества Боровичского лесничества);

от точки 921 - в северо-восточном направлении по административно-территориальной границе Тверской области (квартала 62 Перелучского участкового лесничества Боровичского лесничества);

от точки 922 - в северо-западном направлении по административно-территориальной границе Тверской области (кварталов 62, 178, 180 Перелучского участкового лесничества Боровичского лесничества);

от точки 924 - в юго-западном направлении по административно-территориальной границе Тверской области (кварталов 180, 61, 60 Перелучского участкового лесничества Боровичского лесничества, пересекая акваторию озера Тошное);

от точки 928 - в северо-западном направлении по административно-территориальной границе Тверской области (кварталов 177, 59, 176 Перелучского участкового лесничества Боровичского лесничества);

от точки 946 в северо-восточном направлении по административно-территориальной границе Тверской области (квартала 176 Перелучского участкового лесничества Боровичского лесничества);

от точки 955 - в северо-западном направлении по административно-территориальной границе Тверской области (кварталов 160, 159 Перелучского участкового лесничества Боровичского лесничества);

от точки 957 - в юго-западном направлении по административно-территориальной границе Тверской области (кварталов 180, 61, 60 Перелучского участкового лесничества Боровичского лесничества);

от точки 964 - в северо-западном направлении по административно-территориальной границе Тверской области (в северо-западном направлении по берегу озера Белое, квартала 167 Перелучского участкового лесничества Боровичского лесничества и в северо-западном направлении акватории озера Белое);

от точки 978 - в северном направлении по административно-территориальной границе Тверской области (квартала 151 Перелучского участкового лесничества Боровичского лесничества);

от точки 979 - в западном направлении по административно-территориальной границе Тверской области (квартала 111 Опеченского участкового лесничества Боровичского лесничества);



от точки 990 - в северо-западном направлении по административно-территориальной границе Тверской области (кварталов 111, 186 Опеченского участкового лесничества Боровичского лесничества);

от точки 1003 - в северо-восточном направлении по административно-территориальной границе Тверской области (квартала 186 Опеченского участкового лесничества Боровичского лесничества);

от точки 1006 - в северо-западном направлении по административно-территориальной границе Тверской области (кварталов 186, 102 Опеченского участкового лесничества Боровичского лесничества, пересекая акваторию озера Иванково);

от точки 1010 - в юго-западном направлении по административно-территориальной границе Тверской области (квартала 101 Опеченского участкового лесничества Боровичского лесничества);

от точки 1012 - в северо-западном направлении по административно-территориальной границе Тверской области (кварталов 101, 182 Опеченского участкового лесничества Боровичского лесничества);

от точки 1017 - в юго-западном направлении по административно-территориальной границе Тверской области (кварталов 185, 189 Опеченского участкового лесничества Боровичского лесничества);

от точки 1022 - в юго-западном направлении по административно-территориальной границе Тверской области (в северном направлении по берегу озера Ладейно);

от точки 1027 - в юго-западном направлении по административно-территориальной границе Тверской области (кварталов 190, 188, 187 Опеченского участкового лесничества Боровичского лесничества и в северном и северо-западном направлениях акватории озера Долгое);

от точки 1054 - в северном направлении по административно-территориальной границе Тверской области (квартала 187 Опеченского участкового лесничества Боровичского лесничества);

от точки 1063 - в северо-западном направлении по административно-территориальной границе Тверской области (в юго-западном направлении болота Замощье);

от точки 1073 - в северном направлении кварталов 182, 168, 154, 155 Пригородного участкового лесничества Боровичского лесничества;

от точки 1094 - в северо-восточном направлении по руслу реки Понеретка;

от точки 1127 - в северо-восточном направлении кварталов 151, 142, 114 Пригородного участкового лесничества Боровичского лесничества;

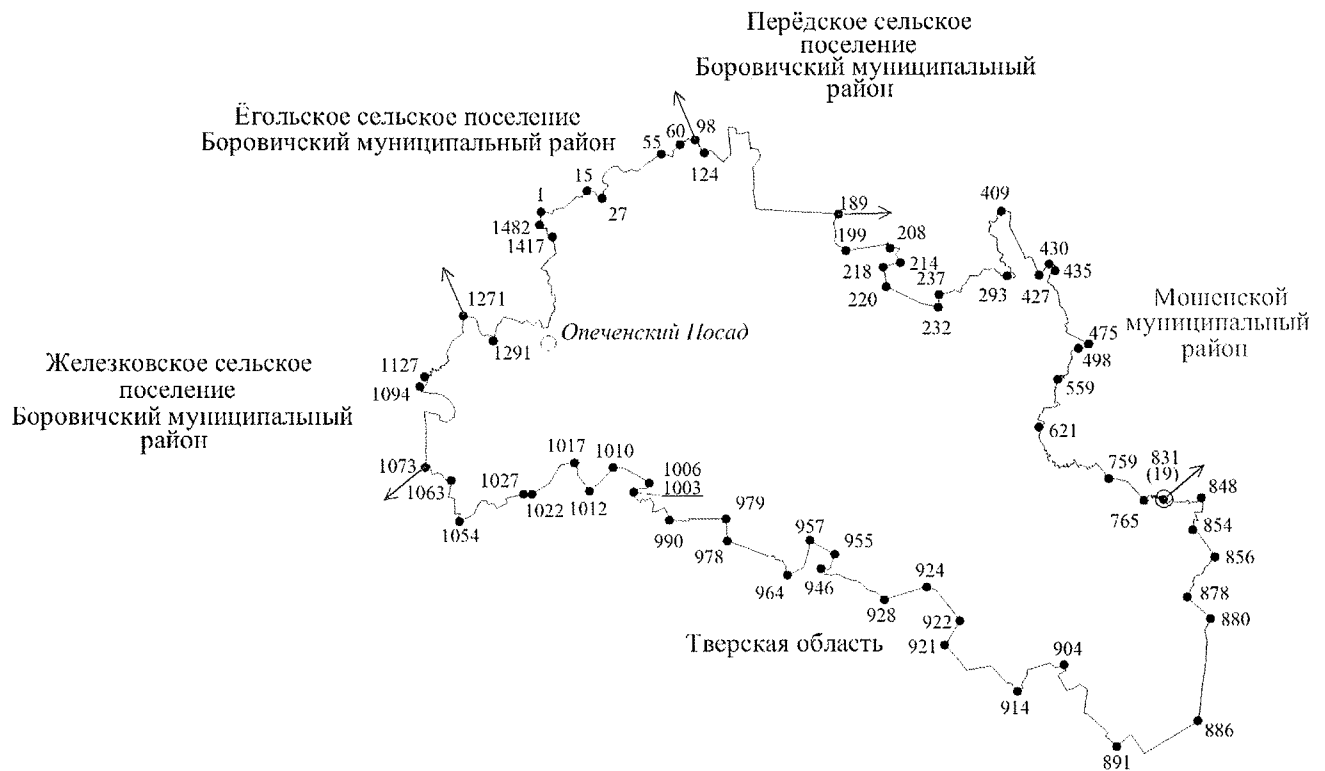
от точки 1271 - в юго-восточном направлении по руслу реки Мста;

от точки 1291 - в северо-восточном направлении кварталов 110, 112, 113, 137 Опеченского участкового лесничества Боровичского лесничества;

от точки 1417 - в северо-западном направлении по руслу реки Оловенка;

от точки 1482 до точки 1 - в северо-восточном направлении квартала 95 Опеченского участкового лесничества Боровичского лесничества.

Карта (схема) границ  
муниципального образования Опеченского сельского поселения  
Боровичского муниципального района Новгородской области



Условные обозначения:

- - граница муниципального образования
- 1 - характерная точка границы муниципального образования и ее номер

Описание границ  
муниципального образования Прогресского сельского поселения  
Боровичского муниципального района Новгородской области

Граница муниципального образования Прогресского сельского поселения Боровичского муниципального района Новгородской области проходит:

от точки 1 - в юго-восточном направлении от береговой линии акватории озера Люто, квартала 116 Суворовского участкового лесничества Боровичского лесничества;

от точки 2 - в северном направлении по руслу реки Пеленовка;

от точки 17 - в восточном и северо-восточном направлениях кварталов 117, 119, 120 Суворовского участкового лесничества Боровичского лесничества;

от точки 27 - в юго-восточном и северо-восточном направлениях кварталов 182, 183, 48, 50, 49 Кончанского участкового лесничества Боровичского лесничества, пересекая автомобильную дорогу Волгино-Хвойная;

от точки 47 - в юго-восточном направлении кварталов 51, 52, 151, 156, 164 Кончанского участкового лесничества Боровичского лесничества;

от точки 52 - в юго-западном направлении кварталов 172, 181 Кончанского участкового лесничества Боровичского лесничества;

от точки 61 - в восточном направлении кварталов 181, 182, 183, 174, 184 Кончанского участкового лесничества Боровичского лесничества;

от точки 81 - в юго-восточном направлении кварталов 184, 194 Кончанского участкового лесничества Боровичского лесничества;

от точки 90 - в западном направлении кварталов 146, 145 Плужинского участкового лесничества Боровичского лесничества;

от точки 96 - в южном направлении по границе кварталов 145, 149, 151 Плужинского участкового лесничества Боровичского лесничества;

от точки 105 - в юго-западном направлении по границе кварталов 25, 54, 53 Пригородного участкового лесничества Боровичского лесничества;

от точки 115 - в юго-западном направлении по руслу реки Каменка;

от точки 165 - в юго-западном и южном направлениях кварталов 51, 58 Пригородного участкового лесничества Боровичского лесничества;

от точки 203 - в юго-восточном направлении по руслу реки Каменка;

от точки 246 - в юго-восточном направлении квартала 48 Пригородного участкового лесничества Боровичского лесничества;

от точки 270 - в восточном и южном направлениях по оси грунтовой автомобильной дороги;

от точки 279 - в юго-западном и юго-восточном направлениях деревни Папурть (по границе контура пашни);

от точки 320 - в южном направлении по руслу реки Белоручка;

- от точки 334 - в северо-восточном направлении по руслу ручья без названия, впадающего в реку Белоручка;
- от точки 340 - в северо-восточном и юго-восточном направлениях по мелиоративному каналу до автомобильной дороги Устюжна-Валдай;
- от точки 345 - в северо-западном направлении по оси автомобильной дороги Устюжна-Валдай;
- от точки 353 - в южном направлении по восточной границе контура пашни, находящейся в общедолевой собственности собственников долей СПК «Прогресс» Боровичского муниципального района Новгородской области ;
- от точки 369 - в северо-западном направлении по руслу реки Быстрица;
- от точки 385 - в северо-западном направлении от моста по оси грунтовой автомобильной дороги;
- от точки 401 - в северо-западном направлении по руслу реки Быстрица;
- от точки 472 - в юго-западном и юго-восточном направлениях по оси автомобильной дороги Боровичи-Папортъ;
- от точки 480 - в юго-западном направлении по оси улицы Советской;
- от точки 481 - в северо-западном направлении по руслу реки Вельгия;
- от точки 518 - в юго-западном направлении по руслу ручья без названия;
- от точки 558 - в юго-западном направлении по оси переулка Устюженского;
- от точки 569 - в северо-западном направлении по левой стороне улицы Шоссейная;
- от точки 571 - в северо-западном направлении приусадебных участков до улицы Сельская и вдоль улицы Сельская, по границе городского кладбища;
- от точки 617 - в северо-западном направлении по руслу реки Вельгия до места впадения ручья без названия;
- от точки 627 - в северном направлении по руслу ручья без названия;
- от точки 645 - в северо-западном направлении по оси мелиоративного канала;
- от точки 671 - в северо-западном направлении квартала 49 Пригородного участкового лесничества Боровичского лесничества;
- от точки 674 - в северо-западном направлении по руслу ручья без названия;
- от точки 683 - в северном направлении по восточной границе поселка Волгино (по границе контура пашни);
- от точки 701 - в северо-восточном направлении по оси автомобильной дороги Волгино-Шахтерский;

от точки 714 - в восточном направлении поселка Шахтерский (по оси канавы, в северном направлении по оси грунтовой автомобильной дороги, в северо-западном и юго-западном направлениях по оси канавы);

от точки 753 - в северо-западном направлении по оси мелиоративного канала;

от точки 759 - в западном направлении по северной границе поселка Волгино (по оси грунтовой автомобильной дороги);

от точки 768 - в северном направлении по оси автомобильной дороги Спасская Полисть-Малая Вишера-Любытино-Боровичи, в северо-восточном направлении по оси автомобильной дороги Волгино-Хвойная;

от точки 774 - в северном направлении по западной границе деревни Алешино (по границе контура пашни);

от точки 784 - в северном направлении по оси автомобильной дороги Волгино-Хвойная;

от точки 799 - в северо-западном направлении по руслу ручья без названия;

от точки 827 - в северо-западном направлении по оси канавы;

от точки 834 - в северо-западном направлении по северо-западной границе контура пашни;

от точки 836 - в северо-западном направлении по границе контура пашни, по северо-западной границе приусадебных участков, входящих в деревню Четверткино;

от точки 837 - в северо-западном направлении по северо-западной границе контура пашни;

от точки 846 - в северо-восточном направлении по руслу реки Сорода;

от точки 860 - в северо-западном направлении квартала 277 Волокского участкового лесничества Боровичского лесничества;

от точки 865 - в северо-западном направлении квартала 206 Волокского участкового лесничества Боровичского лесничества;

от точки 867 - в западном направлении по мелиоративному каналу;

от точки 868 - в северо-западном и северо-восточном направлениях по руслу ручья Рудник;

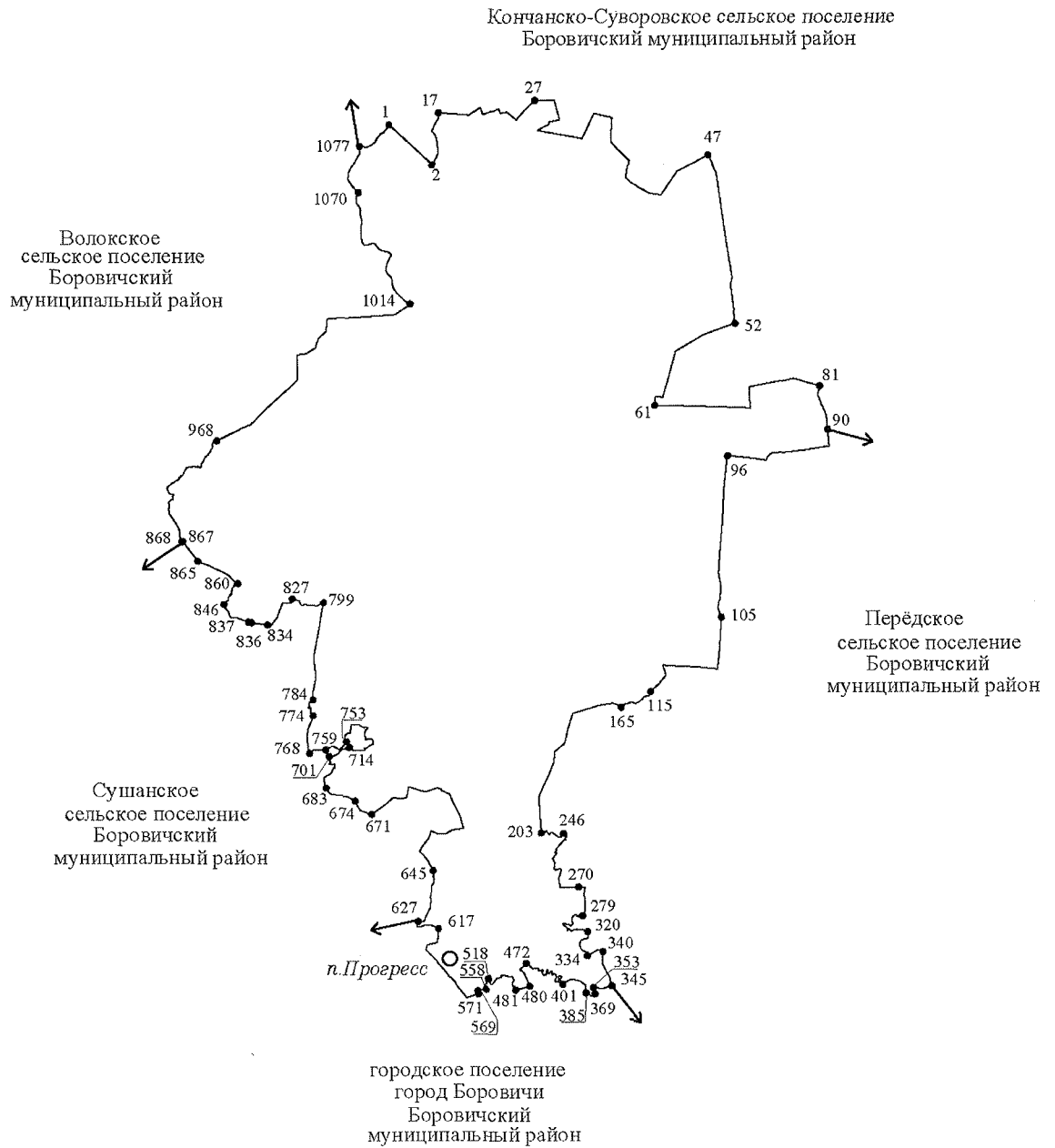
от точки 968 - в северо-восточном направлении кварталов 204, 205, 272, 269, 270 Волокского участкового лесничества Боровичского лесничества;

от точки 1014 - в северо-западном направлении по западному берегу озера Пелено;

от точки 1070 - в северо-западном направлении кварталов 259, 250 Волокского участкового лесничества Боровичского лесничества;

от точки 1077 до точки 1 - в северо-восточном направлении по юго-восточному берегу озера Люто до границы квартала 116 Суворовского участкового лесничества Боровичского лесничества.

Карта (схема) границ  
муниципального образования Прогрессского сельского поселения  
Боровичского муниципального района Новгородской области



Описание границ  
муниципального образования Перёдского сельского поселения  
Боровичского муниципального района Новгородской области

Граница муниципального образования Перёдского сельского поселения Боровичского муниципального района Новгородской области проходит:

от точки 1 - в северо-восточном направлении кварталов 193, 78 Кончанского участкового лесничества Боровичского лесничества;

от точки 7 - в северо-восточном направлении кварталов 194, 177, 186, 177, 162, 146, 147, 148, 136, 137, 131 Кончанского участкового лесничества Боровичского лесничества;

от точки 114 - в юго-восточном направлении по юго-западному и южному берегу озера Черное;

от точки 152 - в юго-восточном направлении квартала 61 Кончанского участкового лесничества Боровичского лесничества, в северном направлении по берегу озера Оборотно до пересечения с административно-территориальной границей Мошенского района Новгородской области;

от точки 180 - в юго-западном направлении по административно-территориальной границе Мошенского муниципального района Новгородской области (по восточному и южному берегу озера Оборотно, между кварталом 161 Кончанского участкового лесничества Боровичского лесничества и кварталами 75, 80 Устрекского участкового лесничества Мошенского лесничества);

от точки 263 - в юго-восточном направлении по административно-территориальной границе Мошенского муниципального района Новгородской области (между кварталом 5 Плужинского участкового лесничества Боровичского лесничества и кварталом 80 Устрекского участкового лесничества Мошенского лесничества);

от точки 271 - в южном направлении по административно-территориальной границе Мошенского муниципального района Новгородской области (между кварталом 5 Плужинского участкового лесничества Боровичского лесничества и кварталом 84 Устрекского участкового лесничества Мошенского лесничества);

от точки 273 - в юго-восточном направлении по административно-территориальной границе Мошенского муниципального района (кварталов 87, 88 Устрекского участкового лесничества Мошенского лесничества);

от точки 295 - в южном направлении по административно-территориальной границе Мошенского муниципального района Новгородской области (между кварталами 22, 26, 25, 29, 31, 152 Плужинского участкового лесничества Боровичского лесничества и кварталами 88, 93, 98 Устрекского участкового лесничества Мошенского лесничества, кварталами 3, 2, 11 Меглецкого участкового лесничества Мошенского лесничества);





от точки 401 - в юго-западном направлении по административно-территориальной границе Мошенского муниципального района Новгородской области (между кварталами 52, 53 Плужинского участкового лесничества Боровичского лесничества и кварталами 67, 66 Меглецкого участкового лесничества Мошенского лесничества);

от точки 435 - в юго-западном направлении по административно-территориальной границе Мошенского муниципального района Новгородской области (пересекает автомобильную дорогу Устюжна-Валдай);

от точки 439 - в юго-западном направлении по административно-территориальной границе Мошенского муниципального района Новгородской области (между кварталами 57, 157, 58, 156, 55 Плужинского участкового лесничества Боровичского лесничества и кварталами 71, 26, 31, 80 Меглецкого участкового лесничества Мошенского лесничества);

от точки 476 - в юго-западном направлении по административно-территориальной границе Мошенского муниципального района Новгородской области (по берегу озера Лимандровское);

от точки 515 - в юго-восточном направлении по административно-территориальной границе Мошенского муниципального района Новгородской области (по руслу реки Лимандровка);

от точки 772 - в юго-западном направлении по административно-территориальной границе Мошенского муниципального района Новгородской области (между кварталом 144 Плужинского участкового лесничества Боровичского лесничества и кварталами 33, 94 Меглецкого участкового лесничества Мошенского лесничества);

от точки 795 - в западном направлении кварталов 8, 7, 6, 5, 4 Опеченского участкового лесничества Боровичского лесничества;

от точки 798 - в северо-западном направлении кварталов 254, 250, 249, 248 Плужинского участкового лесничества Боровичского лесничества;

от точки 886 - в северо-западном направлении кварталов 246, 244, 243, 240, 239, 238, 241 Плужинского участкового лесничества Боровичского лесничества;

от точки 916 - в западном направлении кварталов 92, 91 Опеченского участкового лесничества Боровичского лесничества;

от точки 923 - в северо-западном направлении по руслу ручья Тепленький;

от точки 1064 - в северо-западном и северо-восточном направлениях по руслу ручья Тепленький;

от точки 1088 - в северо-восточном направлении по руслу реки Быстрица;

от точки 1107 - в северо-западном направлении по руслу ручья без названия до автомобильной дороги Устюжна-Валдай;

от точки 1112 - в северо-западном направлении пересекает автомобильную дорогу Устюжна-Валдай;

от точки 1114 - в северо-западном направлении по руслу мелиоративного канала;

от точки 1119 - в юго-западном направлении по руслу ручья без названия, впадающего в реку Белоручка;

от точки 1125 - в северо-западном направлении по руслу реки Белоручка;

от точки 1139 - в северо-западном направлении деревни Папортъ (по границе контура пашни);

от точки 1180 - в северном и западном направлениях по оси грунтовой автомобильной дороги;

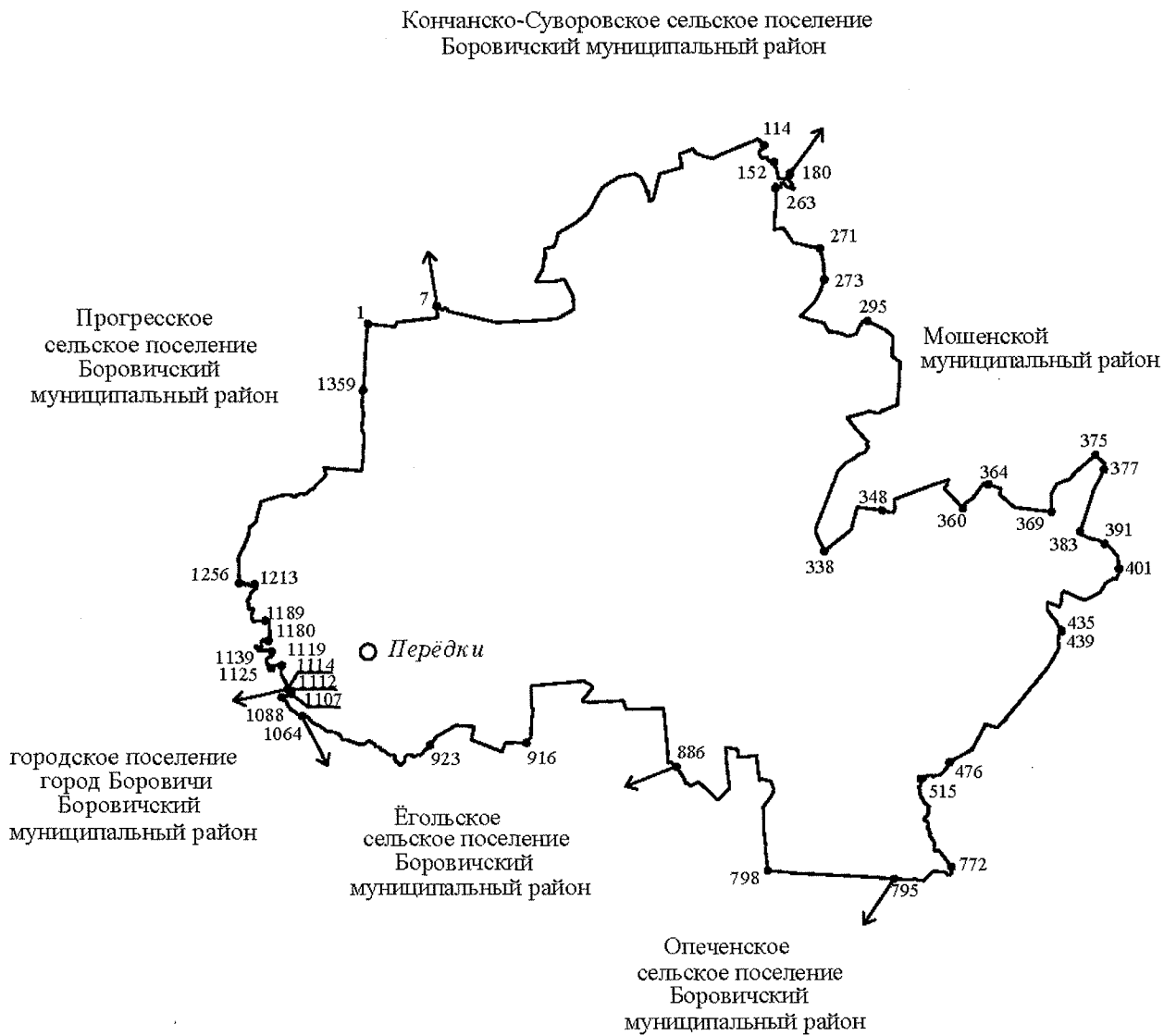
от точки 1189 - в северо-западном направлении квартала 47 Пригородного участкового лесничества Боровичского лесничества;

от точки 1213 - в северо-западном направлении по руслу реки Каменка;

от точки 1256 - в северо-восточном направлении кварталов 44, 40, 41, 22, 23, 24, 33, 31 Пригородного участкового лесничества Боровичского лесничества;

от точки 1359 до точки 1 - в северо-восточном направлении кварталов 203, 201, 192 Кончанского участкового лесничества Боровичского лесничества.

Карта (схема) границ  
муниципального образования Перёдского сельского поселения  
Боровичского муниципального района Новгородской области



Условные обозначения:

- граница муниципального образования
- 1 - характерная точка границы муниципального образования и ее номер

4) приложения 14-16 изложить в следующей редакции:

«Приложение 14

Описание границ  
муниципального образования Сушанского сельского поселения  
Боровичского муниципального района Новгородской области

Граница муниципального образования Сушанского сельского поселения Боровичского муниципального района Новгородской области проходит:

от точки 1 - в северо-восточном и юго-восточном направлениях по руслу реки Мста;

от точки 49 - в восточном и северо-восточном направлениях кварталов 103, 102 Волокского участкового лесничества Боровичского лесничества;

от точки 115 - в юго-восточном направлении по руслу реки Мста;

от точки 152 - в северо-восточном направлении между кварталами 276 и 277 Волокского участкового лесничества Боровичского лесничества, по северо-западной границе контура пашни;

от точки 168 - в северном направлении по оси мелиоративного канала, по руслу реки Сорода, по руслу ручья Рудник;

от точки 211 - в юго-восточном направлении квартала 15 Пригородного участкового лесничества Боровичского лесничества;

от точки 219 - в юго-западном направлении по руслу реки Сорода;

от точки 233 - в юго-восточном направлении по северо-западной границе контура пашни, по северо-западной границе приусадебных участков, входящих в деревню Четверткино, по северо-западной границе контура пашни;

от точки 246 - в северо-восточном направлении по северо-западной опушке леса;

от точки 249 - в восточном направлении квартала 15 Пригородного участкового лесничества Боровичского лесничества;

от точки 252 - в восточном направлении по руслу ручья без названия;

от точки 280 - в юго-западном направлении по оси автомобильной дороги Волгино-Хвойная;

от точки 295 - в юго-западном направлении по западной границе земельных участков деревни Алёшино (по границе контура пашни);

от точки 306 - в южном направлении по оси автомобильной дороги Волгино-Хвойная;

от точки 311 - в восточном направлении по северной границе поселка Волгино (по оси грунтовой дороги);

от точки 320 - в восточном направлении по оси мелиоративного канала;

от точки 325 - поселка Шахтерский (в северо-восточном и юго-восточном направлениях по оси канавы, в южном направлении по оси грунтовой дороги, по оси канавы);

от точки 365 - в западном направлении по оси автомобильной дороги Волгино-Шахтерский;

от точки 378 - в южном направлении по восточной границе поселка Волгино (по границе контура пашни до ручья без названия);

от точки 396 - в юго-восточном и северо-восточном направлениях по руслу ручья без названия;

от точки 415 - в юго-восточном направлении кварталов 50, 44 Пригородного участкового лесничества Боровичского лесничества;

от точки 424 - в западном и южном направлениях по руслу ручья без названия;

от точки 452 - в восточном направлении по руслу реки Вельгия;

от точки 458 - в юго-восточном направлении по восточной и южной границе контура пашни, находящейся в общедолевой собственности собственников долей колхоза «Рассвет»;

от точки 463 - в северо-западном направлении по урезу озера Сушанское с юго-западной стороны;

от точки 523 - в юго-западном направлении по южной и восточной границе приусадебных участков деревни Пристань;

от точки 538 - в юго-восточном направлении через автомобильную дорогу Спасская Полисть-Малая Вишера-Любытино-Боровичи, по кустарнику, до русла реки Мста;

от точки 544 - в южном направлении по руслу реки Мста;

от точки 573 - в западном направлении по руслу ручья без названия;

от точки 583 - в юго-западном направлении по южной границе приусадебных участков деревни Плесо;

от точки 601 - в северном направлении по автомобильной дороге Боровичи-Коегоща;

от точки 608 - в западном направлении по оси полевой дороги;

от точки 626 - в северном и западном направлениях по оси мелиоративной канавы;

от точки 632 - в юго-западном направлении по урезу озера Крюково с юго-восточной стороны;

от точки 639 - в юго-западном направлении по руслу ручья без названия;

от точки 650 - в восточном направлении по юго-западному краю леса;

от точки 654 - в северо-западном направлении по оси мелиоративного канала;

от точки 676 - в северо-западном направлении кварталов 169, 163 Боровичского участкового лесничества Боровичского лесничества;

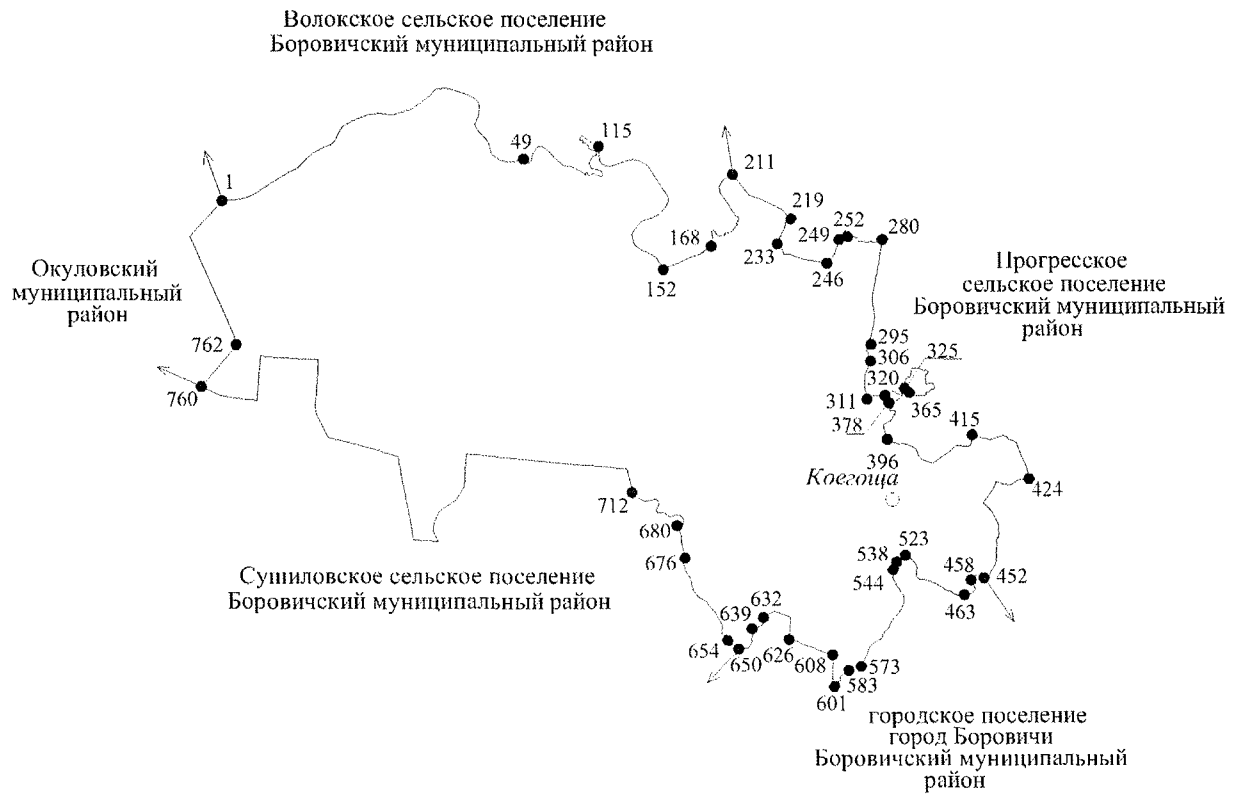
от точки 680 - по южному, восточному и северо-восточному берегу озера Сомино;

от точки 712 - в западном направлении кварталов 162, 161, 160, 164, 166, 177, 159, 158, 156, 154, 155, 153, 151 Боровичского участкового лесничества Боровичского лесничества;

от точки 760 - в северо-восточном направлении по административно-территориальной границе Окуловского муниципального района Новгородской области (между кварталом 167 Кулотинского участкового лесничества Окуловского лесничества и кварталом 37 Боровичского участкового лесничества Боровичского лесничества);

от точки 762 до точки 1 - в северо-западном и северо-восточном направлениях по административно-территориальной границе Окуловского муниципального района Новгородской области (между кварталами 167, 154, 152 Кулотинского участкового лесничества Окуловского лесничества и кварталами 29, 20, 11 Боровичского участкового лесничества Боровичского лесничества).

Карта (схема) границ  
муниципального образования Сушанского сельского поселения  
Боровичского муниципального района Новгородской области



Условные обозначения:

- - граница муниципального образования
- 1 - характерная точка границы муниципального образования и ее номер

## Описание границ

муниципального образования Сушиловского сельского поселения  
Боровичского муниципального района Новгородской области

Граница муниципального образования Сушиловского сельского поселения Боровичского муниципального района Новгородской области проходит:

от точки 1 - в северо-восточном направлении по административно-территориальной границе Окуловского муниципального района Новгородской области (между кварталом 159 Кулотинского участкового лесничества Окуловского лесничества и кварталом 1 Боровичского участкового лесничества Боровичского лесничества);

от точки 3 - в восточном направлении по административно-территориальной границе Окуловского муниципального района Новгородской области (между кварталами 98, 99, 102, 103, 160, 165, 166 Кулотинского участкового лесничества Окуловского лесничества и кварталами 1, 3, 8 Боровичского участкового лесничества Боровичского лесничества);

от точки 30 - в восточном и юго-восточном направлениях кварталов 37, 30, 38, 44, 45, 50, 52, 51, 48, 49, 126 Боровичского участкового лесничества Боровичского лесничества;

от точки 76 - в южном направлении между земельными участками из состава земель запаса и кварталом 162 Боровичского участкового лесничества Боровичского лесничества до берега озера Сомино;

от точки 78 - в юго-восточном направлении по северо-восточному и восточному берегу озера Сомино;

от точки 110 - в южном направлении кварталов 148, 192, 194, 193 Боровичского участкового лесничества Боровичского лесничества;

от точки 134 - в юго-восточном направлении по оси мелиоративного канала;

от точки 138 - в юго-западном направлении по руслу ручья без названия;

от точки 147 - в западном направлении по правой стороне автомобильной дороги Боровичи-Окуловка в направлении города Окуловка;

от точки 152 - в юго-западном направлении по руслу ручья без названия;

от точки 160 - в юго-восточном направлении по западной границе города Боровичи (по границе земельных участков СДТ «Хоромы» Боровичского муниципального района Новгородской области);

от точки 166 - в юго-восточном направлении по западной границе города Боровичи (по границе земельных участков СДТ «Надежда» Боровичского муниципального района Новгородской области);



от точки 169 - в юго-западном направлении по северо-западной границе пашни до квартала 209 Боровичского участкового лесничества Боровичского лесничества;

от точки 206 - в юго-западном направлении квартала 209 Боровичского участкового лесничества Боровичского лесничества;

от точки 211 - в северо-западном направлении по северо-восточной границе пашни до квартала 204 Боровичского участкового лесничества Боровичского лесничества;

от точки 220 - в северном и северо-западном направлениях квартала 204 Боровичского участкового лесничества Боровичского лесничества;

от точки 231 - в северо-западном направлении по оси мелиоративного канала;

от точки 244 - в юго-западном направлении по руслу реки Сивельба;

от точки 295 - в северном направлении по руслу ручья без названия;

от точки 302 - в северном направлении по северо-восточной границе пашни до квартала 197 Боровичского участкового лесничества Боровичского лесничества;

от точки 305 - в западном и южном направлениях квартала 197 Боровичского участкового лесничества Боровичского лесничества;

от точки 311 - в юго-западном направлении по северо-западной границе урочища Ручейки до квартала 53 Боровичского участкового лесничества Боровичского лесничества;

от точки 322 - в западном направлении кварталов 53, 55, 54, 206 Боровичского участкового лесничества Боровичского лесничества;

от точки 353 - в западном направлении по руслу реки Каменка;

от точки 374 - в северо-восточном и северо-западном направлениях по административно-территориальной границе Окуловского муниципального района Новгородской области (между кварталами 104, 97 Окуловского участкового лесничества Окуловского лесничества и кварталами 71, 9, 2 Боровичского участкового лесничества Боровичского лесничества);

от точки 394 - в северо-западном направлении по административно-территориальной границе Окуловского муниципального района Новгородской области (между кварталами 202, 32 Кулотинского участкового лесничества Окуловского лесничества и кварталом 40 Боровичского участкового лесничества Боровичского лесничества);

от точки 442 до точки 1 - в северо-западном и северо-восточном направлениях по административно-территориальной границе Окуловского муниципального района Новгородской области (между кварталами 187, 185, 31, 164 Кулотинского участкового лесничества Окуловского лесничества и кварталами 6, 5, 4, 2 Боровичского участкового лесничества Боровичского лесничества).

Карта (схема) границ  
муниципального образования Сушиловского сельского поселения  
Боровичского муниципального района Новгородской области



Условные обозначения:

- - граница муниципального образования
- 1 - характерная точка границы муниципального образования и ее номер

Описание границ  
муниципального образования Травковского сельского поселения  
Боровичского муниципального района Новгородской области

Граница муниципального образования Травковского сельского поселения Боровичского муниципального района Новгородской области проходит:  
от точки 1 - в юго-восточном направлении по руслу реки Каменка;  
от точки 22 - в восточном направлении кварталов 190, 191, 199, 187, 188, 176, 178 Боровичского участкового лесничества Боровичского лесничества;  
от точки 82 - в северо-восточном направлении по руслу реки Сивельба;

от точки 131 - в юго-восточном направлении по оси мелиоративного канала до пересечения с руслом ручья без названия;

от точки 137 - в юго-восточном и северо-восточном направлениях кварталов 179, 189, 181 Боровичского участкового лесничества Боровичского лесничества;

от точки 206 - в восточном и южном направлениях по черте города Боровичи (по северной и северо-восточной границе контура пашни, находящейся в общедолевой собственности собственников долей колхоза «Родина», через автомобильную дорогу Боровичи-Травково-Шуя, через лес в юго-западном направлении (по левой стороне просеки), по восточной границе контура пашни, находящейся в общедолевой собственности собственников долей ООО «Каменское» Боровичского муниципального района Новгородской области);

от точки 253 - в юго-западном направлении по оси железной дороги Боровичи-Угловка Октябрьской железной дороги;

от точки 269 - в юго-восточном направлении кварталов 63, 64, 71, 76 Пригородного участкового лесничества Боровичского лесничества;

от точки 278 - в юго-восточном направлении по руслу ручья Деревковский;

от точки 331 - в юго-западном направлении по руслу ручья Медвежий;

от точки 345 - в южном направлении кварталов 80, 84 Пригородного участкового лесничества Боровичского лесничества;

от точки 358 - в западном направлении по руслу реки Круппа;

от точки 420 - в юго-западном направлении кварталов 85, 87, 88, 120, 157, 156, 161, 162, 171, 183, 130 Пригородного участкового лесничества Боровичского лесничества, пересекая акваторию озера Глистницкое;

от точки 477 - в северо-восточном и северо-западном направлениях по административно-территориальной границе Окуловского муниципального района Новгородской области (между кварталами 177, 176, 163 Угловского участкового лесничества Окуловского лесничества и кварталами 130, 125, 124 Боровичского участкового лесничества Боровичского лесничества);

от точки 485 - в северо-восточном, северо-западном и юго-западном направлениях по административно-территориальной границе Окуловского муниципального района Новгородской области (между кварталами 163, 156, 150 Угловского участкового лесничества Окуловского лесничества и кварталами 124, 116, 115, 113, 112 Боровичского участкового лесничества Боровичского лесничества);

от точки 506 - в северо-западном направлении по административно-территориальной границе Окуловского муниципального района Новгородской области (между кварталами 150, 155, 154, 149, 24 Угловского участкового лесничества Окуловского лесничества и кварталами 112, 111, 110, 105 Боровичского участкового лесничества Боровичского лесничества);

от точки 514 - в северо-восточном направлении по административно-территориальной границе Окуловского муниципального района Новгородской области (между кварталами 15, 8 Угловского участкового лесничества Окуловского лесничества и кварталом 105 Боровичского участкового лесничества Боровичского лесничества);

от точки 520 - в северо-западном направлении по административно-территориальной границе Окуловского муниципального района Новгородской области (между кварталами 7, 136, 135 Угловского участкового лесничества Окуловского лесничества и кварталами 42, 39, 38 Боровичского участкового лесничества Боровичского лесничества);

от точки 573 - в северо-восточном направлении по административно-территориальной границе Окуловского муниципального района Новгородской области (между кварталом 135 Угловского участкового лесничества Окуловского лесничества, кварталом 154 Окуловского участкового лесничества Окуловского лесничества и кварталами 38, 31, 86, 82, 77 Боровичского участкового лесничества Боровичского лесничества);

от точки 605 - в северо-западном направлении по административно-территориальной границе Окуловского муниципального района Новгородской области (между кварталами 154, 140, 134, 48 Окуловского участкового лесничества Окуловского лесничества и кварталами 77, 14, 71 Боровичского участкового лесничества Боровичского лесничества);

от точки 623 до точки 1 - в северо-восточном и северо-западном направлениях по административно-территориальной границе Окуловского муниципального района Новгородской области (между кварталами 124, 125, 112 Окуловского участкового лесничества Окуловского лесничества и кварталами 71, 9, 2, 47 Боровичского участкового лесничества Боровичского лесничества).

Карта (схема) границ  
муниципального образования Травковского сельского поселения  
Боровичского муниципального района Новгородской области



Условные обозначения:

- граница муниципального образования
- 1 - характерная точка границы муниципального образования и ее номер

## Статья 10

Внести в областной закон от 17.01.2005 № 397-ОЗ «Об установлении границ муниципальных образований, входящих в состав территории Демянского муниципального района, наделении их статусом городского и сельских поселений, определении административных центров и перечня населенных пунктов, входящих в состав территорий поселений» (газета «Новгородские ведомости» от 26.01.2005, 23.03.2005, 13.07.2005, 07.04.2009, 07.04.2010, 08.11.2011, 07.03.2013, 29.11.2017, 07.04.2018) следующие изменения:

1) статью 1 изложить в следующей редакции:

«Статья 1

Установить границы территорий муниципальных образований, входящих в состав территории Демянского муниципального района Новгородской области, согласно геодезическим данным и сведениям, внесенным в Единый государственный реестр недвижимости, картам (схемам) и описанию границ муниципальных образований (приложения 1, 6-9, 12, 13, 18).

Геодезические данные и сведения, содержащиеся в Едином государственном реестре недвижимости, являются приоритетными и применяются для установления прохождения границ территорий муниципальных образований на местности, а также при рассмотрении вопросов градостроительства и землеустройства.»;

2) приложение 1 изложить в следующей редакции:

«Приложение 1

### Описание границ

муниципального образования Демянского городского поселения  
Демянского муниципального района Новгородской области

Граница муниципального образования Демянского городского поселения Демянского муниципального района Новгородской области проходит:

от точки 1 - в восточном направлении квартала 110 Сельского участкового лесничества Демянского лесничества до границы квартала 111 Сельского участкового лесничества Демянского лесничества;

от точки 2 - в юго-восточном направлении кварталов 111, 112 Сельского участкового лесничества Демянского лесничества;

от точки 22 - в юго-восточном направлении по земельным участкам ТОО «Демянское»;

от точки 26 - в юго-западном и юго-восточном направлениях квартала 39 Сельского участкового лесничества Демянского лесничества;

от точки 41 - в северо-восточном направлении по краю полосы отвода автомобильной дороги Валдай-Демянск;

от точки 52 - в юго-западном направлении по земельным участкам ТОО «Демянское» Демянского муниципального района Новгородской области;

от точки 121 - в юго-западном направлении квартала 49 Сельского участкового лесничества Демянского лесничества;

от точки 132 - в западном направлении, пересекая квартал 173 Сельского участкового лесничества, по земельным участкам ТОО «Тарасово» Демянского муниципального района Новгородской области до оси автомобильной дороги Демянск-Марёво-Холм;

от точки 136 - в юго-западном направлении от оси автомобильной дороги Демянск-Марёво-Холм, кварталов 172, 171 Сельского участкового лесничества Демянского лесничества до угла квартала 138 Сельского участкового лесничества Демянского лесничества, по земельным участкам ТОО «Тарасово» Демянского муниципального района Новгородской области и земельным участкам из состава земель запаса;

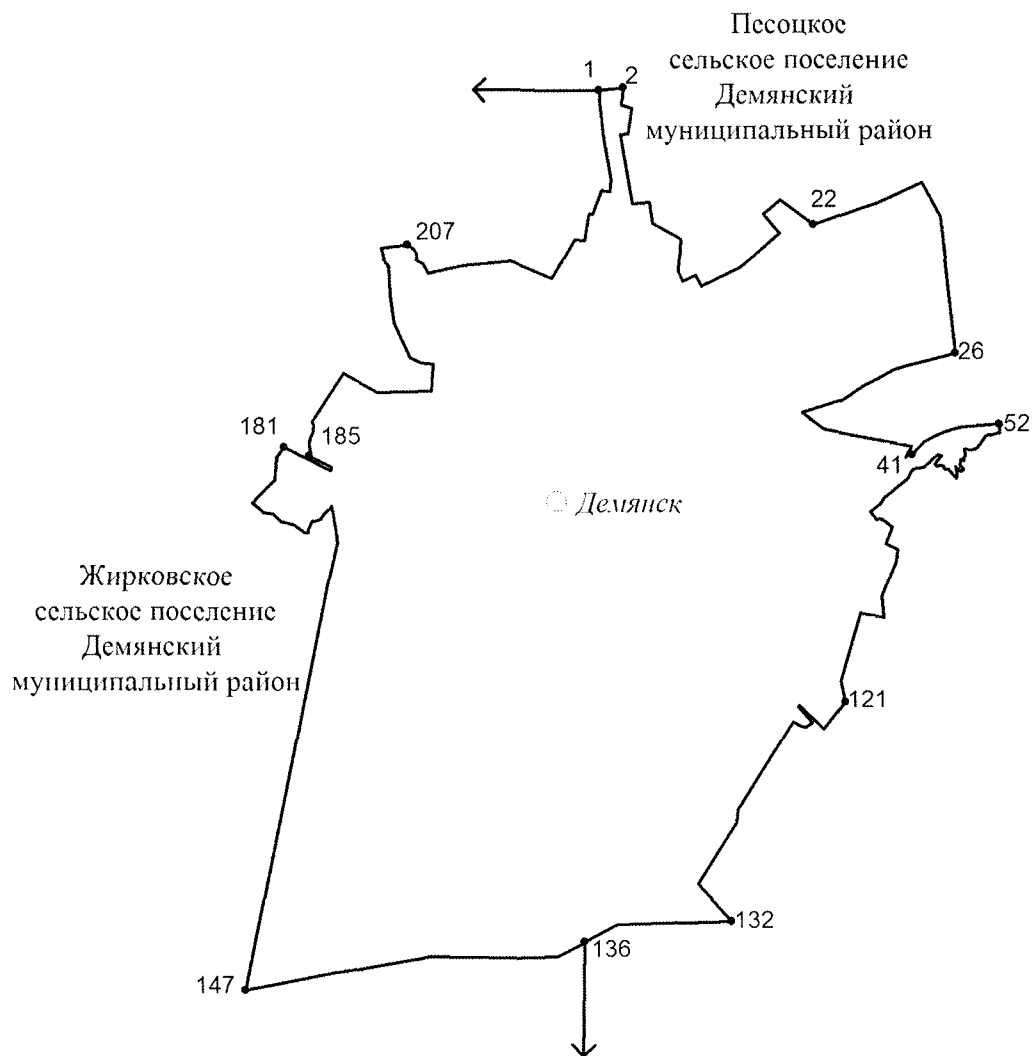
от точки 147 - в северном направлении от угла квартала 138 Сельского участкового лесничества Демянского лесничества, кварталов 138, 125, 48, 45 Сельского участкового лесничества Демянского лесничества;

от точки 181 - в юго-восточном и северо-западном направлениях по краю полосы отвода автомобильной дороги Яжелбицы-Демянск-Залучье-Старая Русса-Сольцы;

от точки 185 - в северном направлении по земельным участкам ТОО «Демянское» Демянского муниципального района Новгородской области;

от точки 207 до точки 1 - в восточном и северном направлениях кварталов 32, 110 Сельского участкового лесничества Демянского лесничества.

Карта (схема) границ  
муниципального образования Демянского городского поселения  
Демянского муниципального района Новгородской области



Условные обозначения:

- - граница муниципального образования
- 1 - характерная точка границы муниципального образования и ее номер »;



3) приложения 7-9 изложить в следующей редакции:

«Приложение 7

Описание границ  
муниципального образования Ильиногорского сельского поселения  
Демянского муниципального района Новгородской области

Граница муниципального образования Ильиногорского сельского поселения Демянского муниципального района Новгородской области проходит:

от точки 1 - в восточном направлении от угла квартала 173 Сельского участкового лесничества Демянского лесничества, кварталов 49, 50 Сельского участкового лесничества Демянского лесничества;

от точки 11 - в восточном направлении по земельным участкам ТОО «Демянское» Демянского муниципального района Новгородской области;

от точки 15 - в восточном направлении по контуру пашни;

от точки 20 - в восточном направлении по земельным участкам ТОО «Демянское» Демянского муниципального района Новгородской области;

от точки 31 - в южном направлении по земельным участкам бывшего колхоза имени Димитрова Демянского муниципального района Новгородской области;

от точки 41 - в восточном направлении кварталов 108, 106, 105 Филиппогорского участкового лесничества Демянского лесничества;

от точки 121 - в восточном направлении по земельным участкам бывшего колхоза имени Димитрова;

от точки 126 - в восточном направлении кварталов 97, 98, 100, 101, 109 Филиппогорского участкового лесничества Демянского лесничества до южного берега озера Истошенское;

от точки 178 - в юго-восточном направлении квартала 109 Филиппогорского участкового лесничества Демянского лесничества по южному берегу озера Истошенское;

от точки 201 - в юго-восточном направлении кварталов 117, 125, 118, 126 Филиппогорского участкового лесничества Демянского лесничества;

от точки 240 - в южном направлении кварталов 66, 127 Полновского участкового лесничества Демянского лесничества;

от точки 256 - в южном направлении по руслу реки Чёрная, квартала 69 Полновского участкового лесничества Демянского лесничества;

от точки 327 - в южном направлении квартала 70 Полновского участкового лесничества Демянского лесничества;

от точки 340 - в южном направлении квартала 51 Ильиногорского участкового лесничества Демянского лесничества;

от точки 353 - в южном направлении кварталов 76, 77, 78, 80 Полновского участкового лесничества Демянского лесничества;

от точки 358 - в южном направлении по земельным участкам Национального парка «Валдайский» (АО «Виватон-Селигер» Демянского муниципального района Новгородской области);

от точки 386 - в южном направлении квартала 31 Национального парка «Валдайский»;

от точки 397 - в южном направлении по земельным участкам АО «Виватон-Селигер» Демянского муниципального района Новгородской области;

от точки 453 - в юго-западном направлении кварталов 36, 49, 62, 61, 60 Национального парка «Валдайский» до административно-территориальной границы Тверской области;

от точки 540 - в юго-западном направлении от угла квартала 60 Национального парка «Валдайский» по административно-территориальной границе Тверской области;

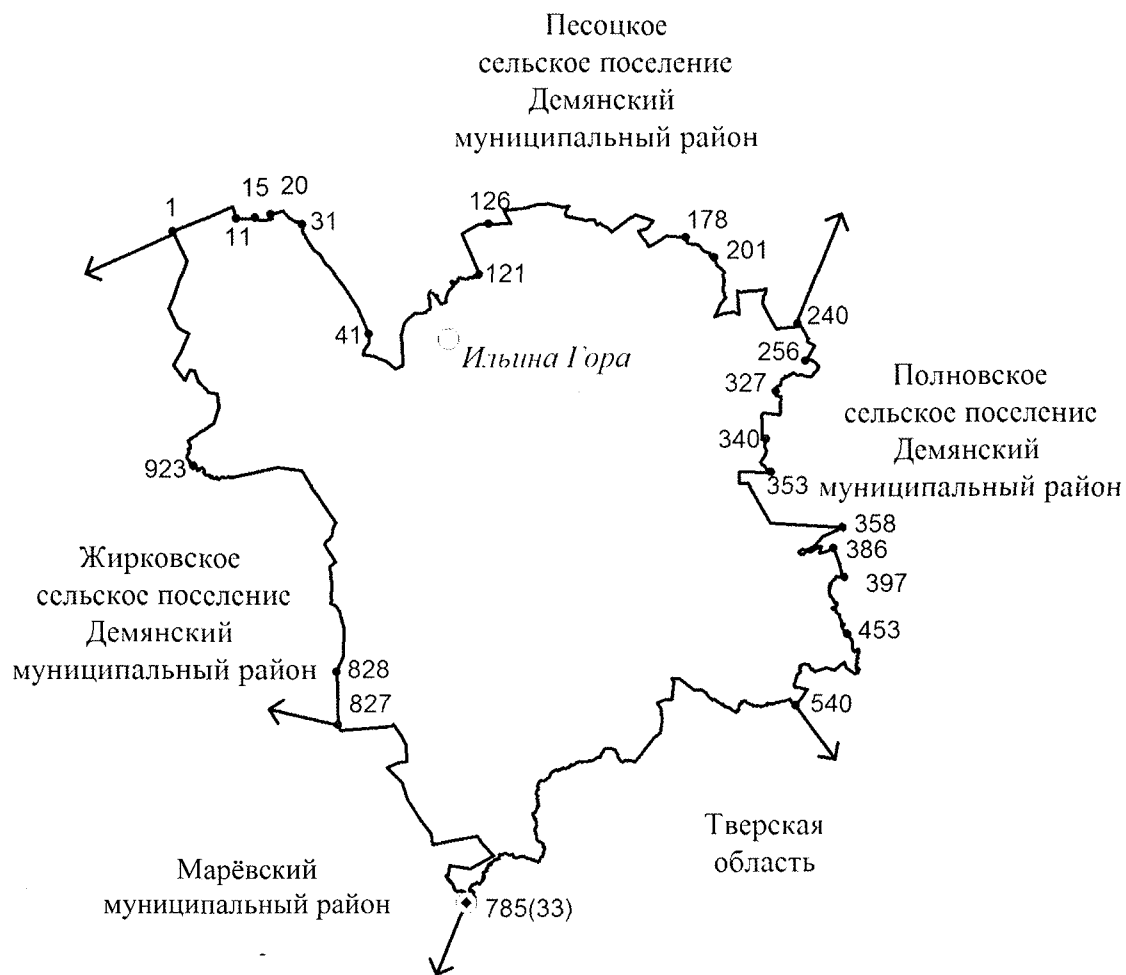
от точки 785 (узловой 33) - в северо-западном направлении по административно-территориальной границе Марёвского муниципального района Новгородской области до угла квартала 106 Ильиногорского участкового лесничества Демянского лесничества;

от точки 827 - в северном направлении от административно-территориальной границы Марёвского муниципального района Новгородской области по границе квартала 106 Ильиногорского участкового лесничества Демянского лесничества;

от точки 828 - в северо-западном направлении кварталов 241, 239, 238, 227, 228, 219, 218, 217, 216 Сельского участкового лесничества Демянского лесничества, по руслу реки Меглинка;

от точки 923 до точки 1 - в северном направлении кварталов 197, 194, 180, 176, 173 Сельского участкового лесничества Демянского лесничества до угла квартала 49 Сельского участкового лесничества Демянского лесничества.

Карта (схема) границ  
муниципального образования Ильиногорского сельского поселения  
Демянского муниципального района Новгородской области



Условные обозначения:

- - граница муниципального образования
- 1 - характерная точка границы муниципального образования и ее номер

Описание границ  
муниципального образования Кневицкого сельского поселения  
Демянского муниципального района Новгородской области

Граница муниципального образования Кневицкого сельского поселения Демянского муниципального района Новгородской области проходит:

от точки 1 (узловой 64) - в северном направлении от административно-территориальной границы Парфинского муниципального района Новгородской области по административно-территориальной границе Крестецкого муниципального района Новгородской области, между кварталами 1, 2, 3, 4, 6, 7, 8, 9, 10 Кневицкого участкового лесничества Демянского лесничества и кварталами 179, 180, 434, 435, 427, 182, 436, 339, 340, 430, 424 Островского участкового лесничества Крестецкого лесничества;

от точки 21 - в восточном направлении от административно-территориальной границы Крестецкого муниципального района Новгородской области по западной границе квартала 238 Лычковского участкового лесничества Демянского лесничества;

от точки 22 - в северо-западном направлении квартала 12 Кневицкого участкового лесничества Демянского лесничества;

от точки 24 - в юго-западном направлении кварталов 239, 240 Лычковского участкового лесничества Демянского лесничества;

от точки 37 - в юго-западном направлении кварталов 29, 28, 36, 46, 52 Кневицкого участкового лесничества Демянского лесничества;

от точки 41 - в западном направлении квартала 21 Лычковского участкового лесничества Демянского лесничества;

от точки 42 - в южном направлении кварталов 67, 74, 81 Кневицкого участкового лесничества Демянского лесничества;

от точки 48 - в юго-восточном направлении кварталов 59, 74, 79, 85, 95, 101 Лычковского участкового лесничества Демянского лесничества;

от точки 61 - в восточном направлении, по оси железной дороги Москва-Псков Октябрьской железной дороги;

от точки 69 - в юго-западном направлении, по границе населенного пункта Лычково (по оси железной дороги Москва-Псков Октябрьской железной дороги, между кварталом 107 Лычковского участкового лесничества Демянского лесничества и контуром поросли леса);

от точки 83 - по границе квартала 110 Лычковского участкового лесничества Демянского лесничества;

от точки 88 - в юго-восточном направлении населенного пункта Лычково (между кварталом 115 Лычковского участкового лесничества Демянского лесничества и контуром поросли леса);

от точки 90 - в юго-западном направлении по руслу реки Полометь;  
от точки 174 - в юго-западном направлении кварталов 271, 270, 154, 217, 225 Лычковского участкового лесничества Демянского лесничества до границы квартала 275 Лычковского участкового лесничества Демянского лесничества;

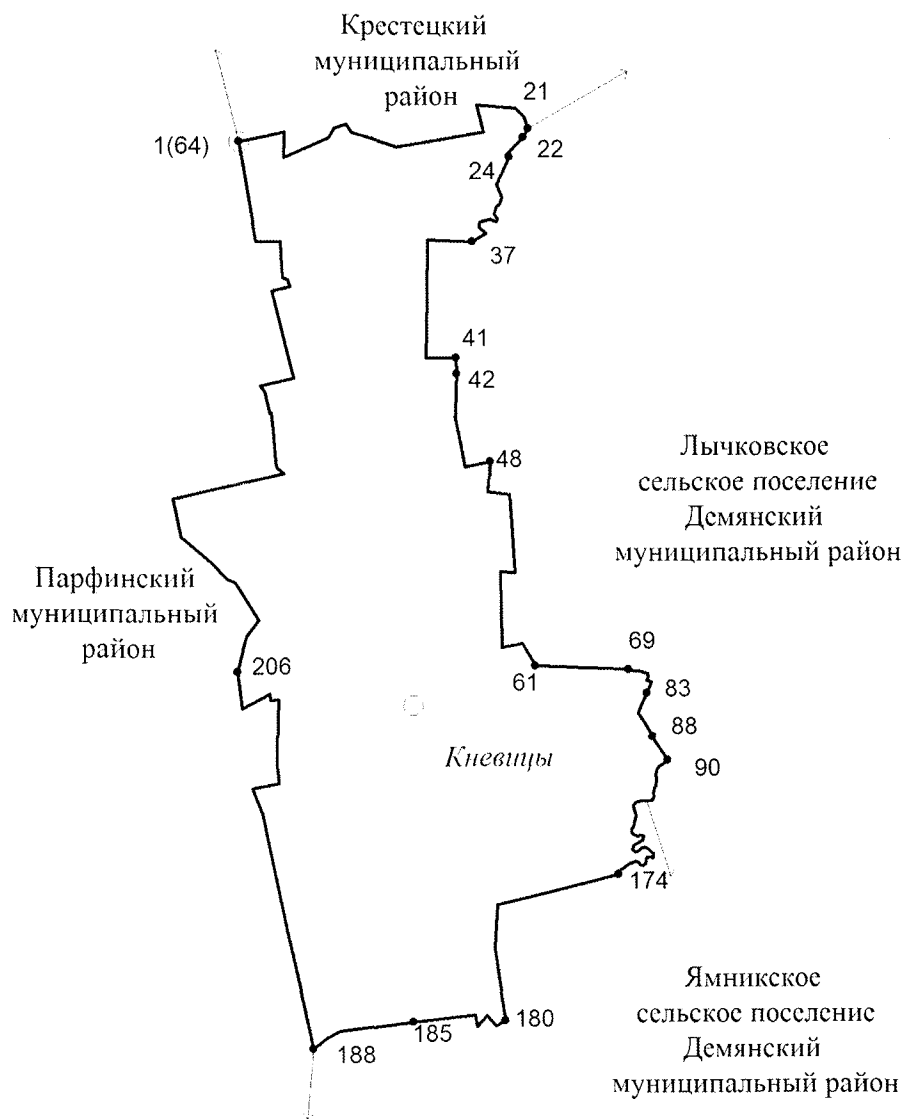
от точки 180 - в южном направлении от угла квартала 225 Лычковского участкового лесничества Демянского лесничества по северной границе кварталов 275, 228, 227 Лычковского участкового лесничества Демянского лесничества;

от точки 185 - в северном направлении границы кварталов 164, 163, 162 Кневицкого участкового лесничества Демянского лесничества до административно-территориальной границы Парфинского муниципального района Новгородской области;

от точки 188 - в западном направлении от угла квартала 162 Кневицкого участкового лесничества Демянского лесничества по административно-территориальной границе Парфинского муниципального района Новгородской области, между кварталами 159, 156, 152, 148, 142, 137, 132, 127, 121, 235, 233, 112, 111 Кневицкого участкового лесничества Демянского лесничества и кварталами 164, 155, 145, 133, 124, 111, 98, 84, 70, 23 Кузьминского участкового лесничества Парфинского лесничества, пересекая железную дорогу Москва-Псков Октябрьской железной дороги;

от точки 206 до точки 1 (узловой 64) - в северо-западном направлении, по административно-территориальной границе Парфинского муниципального района Новгородской области, между кварталами 106, 95, 94, 211, 210, 53, 47, 40, 37, 38, 23, 1 Кневицкого участкового лесничества Демянского лесничества и кварталами 165, 164, 159, 163, 158, 157, 166, 155, 68 Полавского участкового лесничества Парфинского лесничества.

Карта (схема) границ  
муниципального образования Кневицкого сельского поселения  
Демянского муниципального района Новгородской области



Условные обозначения:

- - граница муниципального образования
- 1 - характерная точка границы муниципального образования и ее номер

Описание границ  
муниципального образования Лычковского сельского поселения  
Демянского муниципального района Новгородской области

Граница муниципального образования Лычковского сельского поселения Демянского муниципального района Новгородской области проходит:

от точки 1 - в восточном направлении от пересечения границы квартала 10 Кневицкого участкового лесничества Демянского лесничества и реки Мошня по административно-территориальной границе Крестецкого муниципального района Новгородской области (между кварталами 238, 2, 16, 24, 41, 34, 25, 17, 9, 3, 4, 5, 6, 7, 8 Лычковского участкового лесничества Демянского лесничества и кварталами 265, 295, 324, 341, 357, 367, 370, 372, 369, 359, 344, 328, 329, 345, 346, 347, 348 Островского участкового лесничества Крестецкого лесничества) до стыка границ Крестецкого и Валдайского муниципальных районов Новгородской области;

от точки 53 (узловой 63) - в южном направлении от стыка границ Крестецкого и Валдайского муниципальных районов Новгородской области по административно-территориальной границе Валдайского муниципального района Новгородской области (между кварталами 8, 7, 6, 20, 28, 37, 45, 38, 39, 29, 30, 40, 48, 58, 67, 66, 57, 261, 262 Лычковского участкового лесничества Демянского лесничества до границы квартала 25 Черноручейского участкового лесничества Демянского лесничества и кварталами 154, 157, 158, 159, 160, 164, 165, 172 Яжелбицкого участкового лесничества Валдайского лесничества, кварталом 92 Замошского участкового лесничества Валдайского лесничества);

от точки 111 - в южном направлении по административно-территориальной границе Валдайского муниципального района Новгородской области (между кварталами 262, 263 Лычковского участкового лесничества Демянского лесничества, кварталом 1 Черноручейского участкового лесничества Демянского лесничества и кварталом 92 Замошского участкового лесничества Валдайского лесничества), по руслу реки Полометь, по руслу реки Ямница, по руслу реки Хвощанка;

от точки 139 - в восточном направлении по административно-территориальной границе Валдайского муниципального района Новгородской области между кварталом 9 Черноручейского участкового лесничества Демянского лесничества и кварталом 93 Замошского участкового лесничества Валдайского лесничества, по руслу реки Поповка;

от точки 158 - в северо-восточном направлении по административно-территориальной границе Валдайского муниципального района Новгородской области (между земельными участками из состава земель запаса, находящимися в государственной или муниципальной собственности Демянского муниципального района Новгородской области и кварталом 93 Замошского участкового лесничества Валдайского лесничества);

от точки 165 - в северном направлении по административно-территориальной границе Валдайского муниципального района Новгородской области (между кварталом 2 Черноручейского участкового лесничества Демянского лесничества и кварталами 92, 93 Замошского участкового лесничества Валдайского лесничества, по руслу реки Полометь);

от точки 172 - в восточном направлении по административно-территориальной границе Валдайского муниципального района Новгородской области (между кварталами 2, 3, 4 Черноручейского участкового лесничества Демянского лесничества и кварталами 93, 174, 175 Яжелбицкого участкового лесничества);

от точки 191 - в южном направлении по административно-территориальной границе Валдайского муниципального района Новгородской области (между кварталами 14, 17, 18, 23 Черноручейского участкового лесничества Демянского лесничества и кварталами 9, 14, 20, 21 Замошского участкового лесничества Валдайского лесничества);

от точки 214 - в юго-западном направлении по границе кварталов 25, 29 Черноручейского участкового лесничества Демянского лесничества;

от точки 234 - в западном направлении по контуру пашни;

от точки 242 - в северо-западном направлении по границе квартала 26 Черноручейского участкового лесничества Демянского лесничества;

от точки 250 - в юго-западном направлении по контуру пашни, земель сельскохозяйственного назначения (сенокоса) бывшего ЗАО «Красный Бор» Валдайского муниципального района Новгородской области;

от точки 289 - в западном направлении по границе населенного пункта Белый Бор;

от точки 290 - в северо-западном направлении по контуру пашни, земель сельскохозяйственного назначения (сенокоса) бывшего ЗАО «Красный Бор» Валдайского муниципального района Новгородской области;

от точки 295 - в юго-западном направлении по руслу реки Лужонка;

от точки 388 - в северо-западном направлении по контуру пашни;

от точки 397 - в северо-западном направлении по границе квартала 32 Черноручейского участкового лесничества Демянского лесничества ;



от точки 400 - в северо-западном направлении по оси дороги Красея-Лычково (по кварталам 152, 151, 139, 131 Лычковского участкового лесничества Демянского лесничества);

от точки 411 - в юго-западном направлении от оси дороги Красея-Лычково по границе кварталов 230, 138, 272 Лычковского участкового лесничества Демянского лесничества;

от точки 451 - в северном направлении по контуру пашни;

от точки 453 - в северо-восточном направлении по руслу реки Полометь;

от точки 474 - в северо-западном направлении по границе кварталов 115, 109, 107 Лычковского участкового лесничества Демянского лесничества;

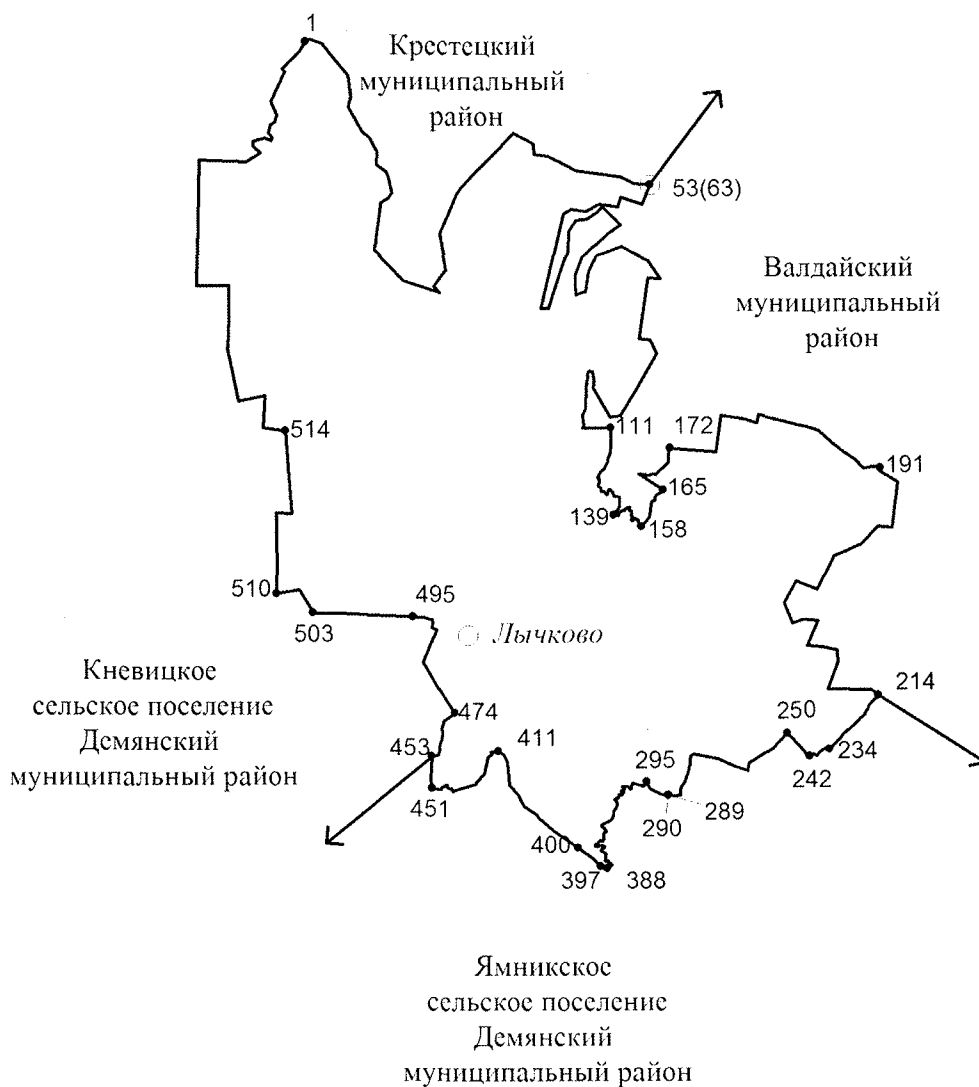
от точки 495 - в западном направлении по оси железной дороги Москва-Псков Октябрьской железной дороги до границы квартала 220 Кневицкого участкового лесничества Демянского лесничества;

от точки 503 - в северо-западном направлении по границе квартала 220 Кневицкого участкового лесничества Демянского лесничества;

от точки 510 - в северном направлении по границе кварталов 94, 84, 78, 73 Лычковского участкового лесничества Демянского лесничества;

от точки 514 до точки 1 - в северном направлении по границе кварталов 88, 80, 73, 66, 58, 51, 45, 35, 27, 21, 22, 17, 11, 10 Кневицкого участкового лесничества Демянского лесничества до административно-территориальной границы Крестецкого муниципального района Новгородской области.

Карта (схема) границ  
муниципального образования Лычковского сельского поселения  
Демянского муниципального района Новгородской области



Условные обозначения:

- граница муниципального образования
- 1 - характерная точка границы муниципального образования и ее номер

»;

4) приложения 12 и 13 изложить в следующей редакции:

«Приложение 12

Описание границ  
муниципального образования Песоцкого сельского поселения  
Демянского муниципального района Новгородской области

Граница муниципального образования Песоцкого сельского поселения Демянского муниципального района Новгородской области проходит:

от точки 1 - в восточном направлении от угла квартала 18 Демянского участкового лесничества Демянского лесничества, по границе квартала 19 Демянского участкового лесничества Демянского лесничества;

от точки 2 - в восточном направлении по границе кварталов 201, 202 Лычковского участкового лесничества Демянского лесничества;

от точки 5 - в восточном направлении по границе кварталов 206, 72, 73, 76, 85, 95, 99, 100, 101, 113 Черноручейского участкового лесничества Демянского лесничества, по границе кварталов 120, 121, 117, 118, 119, 116, 108, 109, 111, 110 Черноручейского участкового лесничества Демянского лесничества;

от точки 178 - в северо-восточном направлении по границе квартала 1 Филиппогорского участкового лесничества Демянского лесничества;

от точки 199 - в восточном направлении по административно-территориальной границе Валдайского муниципального района Новгородской области до оси автодороги Демянск - Валдай (между кварталами 6, 2, 3, 4, 5 Филиппогорского участкового лесничества Демянского лесничества, кварталами 13, 19, 12, 9, 6, 3, 4, 107, 1, 2, 5, 8 Никольского участкового лесничества Национального парка «Валдайский» и кварталами 89, 90, 88, 60, 55, 51, 52, 44 Замошского участкового лесничества Национального парка «Валдайский», кварталами 40, 51, 69, 11 Ивантеевского участкового лесничества Национального парка «Валдайский»);

от точки 297 - в юго-восточном направлении от оси автодороги Демянск-Валдай по административно-территориальной границе Валдайского муниципального района Новгородской области;

от точки 299 - в южном направлении по акватории озера Вельё;

от точки 328 - в западном направлении по южной береговой линии озера Вельё;

от точки 455 - в западном направлении по акватории озера Вельё;

от точки 456 - в западном направлении по границе кварталов 49, 48, 1, 6, 5 Национального парка «Валдайский», до угла квартала 11 Национального парка «Валдайский», по границе квартала 11 Национального парка «Валдайский»;

от точки 481 - в западном и южном направлениях по границе кварталов 68, 67, 66 Полновского участкового лесничества Демянского лесничества;

от точки 514 - в западном направлении по границе кварталов 19, 18, 17 Ильиногорского участкового лесничества Демянского лесничества;

от точки 517 - в западном направлении по границе квартала 64 Филиппогорского участкового лесничества Демянского лесничества;

от точки 529 - в западном направлении по границе кварталов 12, 11, 10, 6, 124, 3, 2, 1 Ильиногорского участкового лесничества Демянского лесничества;

от точки 629 - в юго-западном направлении по земельным участкам бывшего колхоза «Искра» Демянского муниципального района Новгородской области;

от точки 696 - в южном и западном направлениях по границе квартала 20 Ильиногорского участкового лесничества Демянского лесничества;

от точки 704 - в северо-западном направлении по границе квартала 188 Сельского участкового лесничества Демянского лесничества;

от точки 711 - в северо-западном направлении по землям бывшего колхоза «Ульяново» Демянского муниципального района Новгородской области;

от точки 728 - в западном направлении по земельным участкам ТОО «Демянское» Демянского муниципального района Новгородской области;

от точки 743 - в западном направлении по границе кварталов 178, 177, 173 Сельского участкового лесничества Демянского лесничества до оси автомобильной дороги Демянск-Марёво-Холм;

от точки 778 - в северо-западном направлении от угла квартала 173 Сельского участкового лесничества Демянского лесничества по оси автомобильной дороги Демянск-Марёво-Холм;

от точки 779 - в восточном и северном направлениях по границе квартала 141 Сельского участкового лесничества Демянского лесничества;

от точки 786 - в северо-восточном направлении по контуру пашни;

от точки 794 - в северо-восточном направлении по земельным участкам ТОО «Демянское» Демянского муниципального района Новгородской области;

от точки 863 - в юго-западном направлении по краю полосы отвода автомобильной дороги Валдай-Демянск;

от точки 874 - в западном и восточном направлениях, пересекая автомобильную дорогу Валдай-Демянск, пересекая квартал 39 Сельского участкового лесничества Демянского лесничества и далее по его границе;

от точки 889 - в северном и западном направлениях по земельным участкам ТОО «Демянское» Демянского муниципального района Новгородской области;

от точки 893 - в западном и северном направлениях по контуру пашни;

от точки 915 - в западном и северо-западном направлениях по границе кварталов 24, 25, 16, 86, 85, 84, 83, 15 Сельского участкового лесничества Демянского лесничества;

от точки 1000 - в юго-западном направлении по руслу реки Чернорученка;

от точки 1077 - в юго-западном направлении по границе кварталов 20, 38 Сельского участкового лесничества Демянского лесничества;

от точки 1093 до точки 1 - в северном направлении по границе кварталов 93, 88, 216, 67, 68, 69, 70, 59, 48, 38, 23 Демянского участкового лесничества Демянского лесничества до угла квартала 18 Демянского участкового лесничества Демянского лесничества.

Карта (схема) границ  
муниципального образования Песоцкого сельского поселения  
Демянского муниципального района Новгородской области



Условные обозначения:

- граница муниципального образования
- 1 - характерная точка границы муниципального образования и ее номер

Описание границ  
муниципального образования Полновского сельского поселения  
Демянского муниципального района Новгородской области

Граница муниципального образования Полновского сельского поселения Демянского муниципального района Новгородской области проходит:

от точки 1 - в северном направлении, от берега озера Вельё по административно-территориальной границе Валдайского муниципального района Новгородской области (по акватории озера Вельё до квартала 12 Полновского участкового лесничества Демянского лесничества);

от точки 21 - по административно-территориальной границе Валдайского муниципального района Новгородской области (между кварталами 12, 124, 125, 17, 18 Полновского участкового лесничества Демянского лесничества и кварталами 58, 57, 131, 132 Небылицкого участкового лесничества, кварталом 238 Валдайского участкового лесничества Валдайского лесничества);

от точки 42 - по административно-территориальной границе Валдайского муниципального района Новгородской области (между кварталами 19, 20 Полновского участкового лесничества Демянского лесничества и кварталами 239, 241, 242 Валдайского участкового лесничества Валдайского лесничества);

от точки 45 - по административно-территориальной границе Валдайского муниципального района Новгородской области (между кварталами 23, 29, 37 Полновского участкового лесничества Демянского лесничества и кварталами 247, 250, 252 Валдайского участкового лесничества Валдайского лесничества);

от точки 47 - по административно-территориальной границе Валдайского муниципального района Новгородской области (между кварталами 37, 38, 39, 40 Полновского участкового лесничества Демянского лесничества и кварталами 252, 253, 254 Валдайского участкового лесничества Валдайского лесничества);

от точки 50 - по административно-территориальной границе Валдайского муниципального района Новгородской области (между кварталами 30, 31, 32 Полновского участкового лесничества Демянского лесничества и кварталами 254, 251, 249 Валдайского участкового лесничества Валдайского лесничества);

от точки 58 (узловой 31) - в восточном направлении от административно-территориальной границы Валдайского муниципального района

Новгородской области по административно-территориальной границе Тверской области до угла квартала 123 Национального парка «Валдайский»;

от точки 154 - в южном направлении от угла квартала 123 Национального парка «Валдайский» по административно-территориальной границе Тверской области до угла квартала 30 Валдайского национального парка, (до квартала 976 Ильиногорского участкового лесничества Демянского лесничества);

от точки 360 - в западном направлении - от административно-территориальной границы Тверской области по границе кварталов 976, 961, 962, 946, 947 Ильиногорского участкового лесничества Демянского лесничества;

от точки 458 - по границе кварталов 30, 28, 29 Национального парка «Валдайский»;

от точки 543 - по границе кварталов 64, 50, 49, 36, 30 Ильиногорского участкового лесничества Демянского лесничества;

от точки 571 - по восточному берегу озера Саминец;

от точки 586 - по руслу реки без названия;

от точки 618 - по руслу реки Чёрная;

от точки 644 - по границе квартала 19 Ильиногорского участкового лесничества Демянского лесничества;

от точки 657 - по границе квартала 126 Филиппогорского участкового лесничества Демянского лесничества;

от точки 684 - по границе квартала 65 Полновского участкового лесничества Демянского лесничества;

от точки 688 - по границе кварталов 122, 124, 123, 121, 120 Филиппогорского участкового лесничества Демянского лесничества;

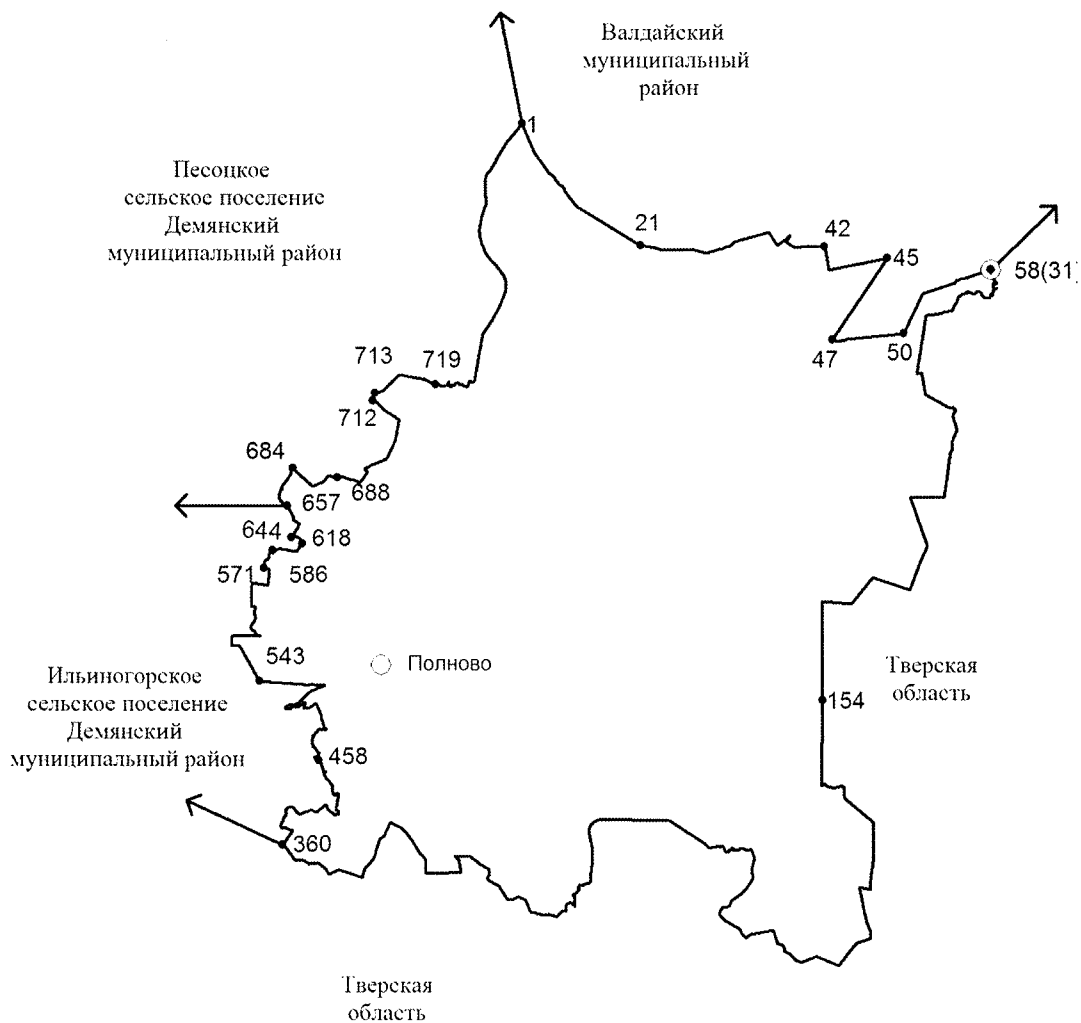
от точки 712 - по границе кварталов 62, 60 Полновского участкового лесничества Демянского лесничества;

от точки 713 - по границе кварталов 46, 47 Национального парка «Валдайский»;

от точки 719 до точки 1 - по акватории озера Вельё до административно-территориальной границы Валдайского муниципального района Новгородской области.



Карта (схема) границ  
муниципального образования Полновского сельского поселения  
Демянского муниципального района Новгородской области



Условные обозначения:

- - граница муниципального образования  
•1 - характерная точка границы муниципального образования и ее номер

»;

5) приложение 18 изложить в следующей редакции:

«Приложение 18

Описание границ  
муниципального образования Ямникского сельского поселения  
Демянского муниципального района Новгородской области

Граница муниципального образования Ямникского сельского поселения Демянского муниципального района Новгородской области проходит:

от точки 1 - в северном направлении от русла реки Полометь по земельным участкам бывшего ЗАО «Красный Бор» Демянского муниципального района Новгородской области;

от точки 28 - в северо-восточном направлении по границе кварталов 269, 123 Лычковского участкового лесничества Демянского лесничества;

от точки 43 - в юго-восточном направлении по оси автомобильной дороги Красея-Лычково (по кварталам 139, 140, 151, 152 Лычковского участкового лесничества Демянского лесничества);

от точки 57- в восточном направлении по земельным участкам бывшего ЗАО «Красный Бор» Демянского муниципального района Новгородской области;

от точки 66 - в северо-восточном направлении по руслу реки Лужонка;

от точки 159 - в восточном направлении по земельным участкам бывшего ЗАО «Красный Бор» Демянского муниципального района Новгородской области;

от точки 204 - в восточном направлении по границе кварталов 24, 23 Черноручейского участкового лесничества Демянского лесничества до административно-территориальной границы Валдайского муниципального района Новгородской области;

от точки 240 - в восточном и юго-восточном направлениях от угла квартала 23 Черноручейского участкового лесничества Демянского лесничества по административно-территориальной границе Валдайского муниципального района Новгородской области (между кварталами 25, 29, 28, 31, 38, 40, 45, 47, 51, 60, 63, 71, 80, 81, 82, 83, 84, 9, 94 Черноручейского участкового лесничества Демянского лесничества, кварталами 1, 6 Филиппогорского участкового лесничества Демянского лесничества и кварталами 9, 14, 20, 21, 40, 39, 42, 62, 69, 120, 118, 91, 131, 136, 137, 138, 89, 90 Замошского участкового лесничества Валдайского лесничества);

от точки 379 - в юго-западном направлении по границе кварталов 2, 6, 10, 29, 33, 32, 31, 30 Филиппогорского участкового лесничества Демянского

лесничества до угла квартала 51 Филиппогорского участкового лесничества Демянского лесничества;

от точки 467 - в юго-западном направлении от границы квартала 30 Филиппогорского участкового лесничества Демянского лесничества по границе кварталов 51, 50, 49, 48, 54, 59, 58, 57 Филиппогорского участкового лесничества Демянского лесничества;

от точки 526 - в северном направлении по границе кварталов 27, 19 Сельского участкового лесничества Демянского лесничества;

от точки 532 - в северо-западном направлении по границе квартала 112 Черноручейского участкового лесничества Демянского лесничества;

от точки 536 - в северо-западном направлении по границе кварталов 12, 9, 5, 3 Сельского участкового лесничества Демянского лесничества;

от точки 561 - в северо-западном направлении по границе кварталов 212, 209, 208, 207 Черноручейского участкового лесничества Демянского лесничества;

от точки 574 - в западном направлении по границе кварталов 30, 29, 28, 27, 26, 25, 24, 18 Демянского участкового лесничества Демянского лесничества;

от точки 578 - в северо-западном направлении по границе кварталов 199, 195, 190, 182, 181, 180 Лычковского участкового лесничества Демянского лесничества;

от точки 589 - в юго-западном направлении по границе квартала 1 Демянского участкового лесничества Демянского лесничества;

от точки 610 - в западном направлении по границе кварталов 247, 246, 245 Кневицкого участкового лесничества Демянского лесничества до административно-территориальной границы Парфинского муниципального района Новгородской области;

от точки 705 - в северном направлении от угла квартала 245 Кневицкого участкового лесничества Демянского лесничества по административно-территориальной границе Парфинского муниципального района Новгородской области (между кварталами 165, 161 Кневицкого участкового лесничества Демянского лесничества и кварталами 173, 170 Кузьминского участкового лесничества Парфинского лесничества);

от точки 727 - в восточном направлении по границе кварталов 159, 160, 161 Кневицкого участкового лесничества Демянского лесничества;

от точки 730 - в северо-восточном направлении по границе кварталов 222, 223, 224, 221, 153, 144, 145, 146, 147, 148 Лычковского участкового лесничества Демянского лесничества;

от точки 741 до точки 1 - в северо-восточном направлении по руслу реки Полометь до границы квартала 266 Лычковского участкового лесничества Демянского лесничества.

Карта (схема) границ  
муниципального образования Ямнижского сельского поселения  
Демянского муниципального района Новгородской области



Условные обозначения:

- - граница муниципального образования  
• 1 - характерная точка границы муниципального образования и ее номер

## Статья 11

Настоящий областной закон вступает в силу через десять дней после его официального опубликования.

**Губернатор  
Новгородской области** **Никитин**

Великий Новгород  
6 ноября 2018 года  
№ 325-ОЗ

