



Администрация
Кстовского муниципального района
ПОСТАНОВЛЕНИЕ

01.03.2018

№ 428

Об утверждении дизайн-проектов благоустройства общественных пространств

Руководствуясь Федеральным законом Российской Федерации от 06.10.2003 № 131-ФЗ «Об общих принципах организации местного самоуправления в Российской Федерации», Постановлением Правительства РФ от 10.02.2017 № 169 «Об утверждении Правил предоставления и распределения субсидий из федерального бюджета бюджетам субъектов Российской Федерации на поддержку государственных программ субъектов Российской Федерации и муниципальных программ формирования современной городской среды», методическими рекомендациями министерства строительства и жилищно-коммунального хозяйства Российской Федерации «По подготовке государственных (муниципальных) программ «Формирование современной городской среды» в рамках реализации приоритетного проекта «Формирование комфортной городской среды», постановляю:

1. Утвердить дизайн-проекты по перечню общественных территорий, предлагаемых для рейтингового голосования, согласно приложению.
2. Управлению делами (Карабановой О.А.) обеспечить размещение настоящего постановления на официальном сайте администрации Кстовского муниципального района в информационно-телекоммуникационной сети «Интернет».
3. Отделу по связям с общественностью и СМИ (Тарасенко М.А.) обеспечить опубликование настоящего постановления в официальном печатном средстве массовой информации - газете «Маяк».
4. Сектору документационного обеспечения и контроля (Карпунина И.Ф.) довести настоящее постановление до отдела благоустройства, управления делами, отдела по связям с общественностью и СМИ.
5. Контроль за исполнением настоящего постановления оставляю за собой.

Глава администрации


В.А. Ковалев

Приложение
к Постановлению администрации
Кстовского муниципального района
от 01.03.2018 № 428

1. Парковая набережная

<p style="text-align: center;">Вид с набережной на р. Волга</p>  <p style="text-align: right;">ВИДОВАЯ ТОЧКА 8</p>	<p>Площадь набережной составляет 16000 м². Откос берега реки Волга является любимым местом отдыха жителей города, с открывающимся великолепным видом с набережной на реку. Данный проект будет привлекательным объектом наблюдения и созерцания. Планируется благоустройство набережной с оборудованием смотровых площадок, расположенных на рельефной возвышенности.</p>
<p style="text-align: center;">Панорамный вид набережной</p>  <p style="text-align: right;">ВИДОВАЯ ТОЧКА 9</p>	

2. Зона отдыха «Парк Юбилейный»



Площадь зоны отдыха составляет 127 710 м².

Зона отдыха «Парк Юбилейный» является любимым местом отдыха жителей города.

Территория зоны отдыха достаточно большая. В настоящее время часть зоны отдыха благоустроена: устроены пешеходные и велосипедные дорожки, установлены урны и лавочки, детское игровое оборудование.


Объекты предназначены для познавательного, рекреационного, развивающего и развлекательного времяпровождения.

Актуальность проекта обоснована необходимостью диагностики критериев организации современных зон семейного досуга, наиболее значимых для современных горожан.

Планируется наполнение зоны отдыха местами проведения досуга и развлечения (летняя эстрада, комплекс спортивных площадок для пляжного волейбола на открытом воздухе, площадка для выгула домашних животных, наружное освещение территории, озеленение многолетними, декоративными растениями и цветниками, устройство газона).



3. Зона отдыха «Парк Октябрь»



Площадь зоны отдыха составляет 13 610 м².

В настоящее время ведутся работы по восстановлению зоны отдыха: устроены пешеходные дорожки, установлен детский игровой комплекс, пергола, проведено освещение.


Зона отдыха «Парк Октябрь» располагается в центре города и очень востребован жителями.

Благоустройство улучшит экологическую обстановку и внешний вид города, послужит эстетическому воспитанию молодежи и решению проблемы недостаточности мест для здорового и культурного времяпрепровождения жителей.

Планируется выполнить мероприятия по устройству пешеходного светодинамического фонтана, ограждение, озеленение территории многолетними, декоративными растениями и цветниками, устройство газона.



4. Зона отдыха «Лукерьинский пруд»



Площадь составляет 19 580 м². Летнее место отдыха жителей города.

Ежегодно в рамках общегородских субботников проводятся мероприятия по очистке Лукерьинского пруда и прилегающей территории.

Начальный восстановительный этап очистки пруда пройден, теперь необходимо благоустройство прибрежной территории и организации зоны отдыха».

Лукерьинский пруд постепенно, пошагово планируется сформировать как зону семейного отдыха при сохранении глубинного озелененного пространства.

Планируется укрепление дамбы пруда, устройство смотровых площадок и пешеходных дорожек, очистка периметра пруда от дикорастущих насаждений, освещение территории.

