



**Министерство
лесного хозяйства и охраны объектов животного мира
Нижегородской области**

Включен в Реестр
нормативных актов органов
исполнительной власти
Нижегородской области

02 ИЮН 2026

№ в реестре

30389-331-449

П Р И К А З

07.05.2026

№ 479

г. Нижний Новгород

**Об изменении границ земель, на которых
расположены леса, указанные в пункте 4
части 1 статьи 114 Лесного кодекса
Российской Федерации,
Городецкого межрайонного
и Борского районного лесничеств
Нижегородской области**

В соответствии со статьёй 82 Лесного кодекса Российской Федерации, постановлением Правительства Российской Федерации от 21 декабря 2019 г. № 1755 «Об утверждении Правил изменения границ земель, на которых располагаются леса, указанные в пунктах 3 и 4 части 1 статьи 114 Лесного кодекса Российской Федерации, и определения функциональных зон в лесах, расположенных в лесопарковых зонах»,

п р и к а з ы в а ю:

1. Утвердить проектную документацию по изменению границ земель, на которых расположены леса, указанные в пункте 4 части 1 статьи 114 Лесного кодекса Российской Федерации, Городецкого межрайонного и Борского районного лесничеств Нижегородской области.

2. Изменить границы земель, на которых располагаются леса, указанные в пункте 4 части 1 статьи 114 Лесного кодекса Российской Федерации (далее – леса в лесопарковых зонах), Городецкого межрайонного и Борского районного лесничеств Нижегородской области, согласно приложению к настоящему приказу.

3. Отделу лесного планирования и защиты леса управления лесного планирования, использования и воспроизводства лесов министерства лесного хозяйства и охраны объектов животного мира Нижегородской области обеспечить:

3.1. Направление настоящего приказа в государственную правовую департамент Нижегородской области в течение трех рабочих дней со дня подписания для регистрации в Реестре нормативно-правовых актов органов исполнительной власти Нижегородской области.

3.2. Размещение настоящего приказа на официальном сайте министерства лесного хозяйства и охраны объектов животного мира Нижегородской области в информационно-телекоммуникационной сети «Интернет».

4. Контроль за исполнением настоящего приказа возложить на заместителя министра лесного хозяйства и охраны объектов животного мира Нижегородской области Есичева А.О.

Министр



Р.А.Воробьев

ПРИЛОЖЕНИЕ
к приказу министерства
лесного хозяйства и охраны
объектов животного мира
Нижегородской области
07.05.2026 № 479

Изменения границ земель, на которых расположены леса, указанные в пункте 4 части 1 статьи 114 Лесного кодекса Российской Федерации, Городецкого межрайонного и Борского районного лесничеств Нижегородской области

1. Исключить из границ земель, на которых расположены леса, указанные в пункте 4 части 1 статьи 114 Лесного кодекса Российской Федерации (далее – леса в лесопарковых зонах), лесные участки Бриляковского участкового лесничества Городецкого межрайонного лесничества Нижегородской области:

Таблица 1.1

Кварталы	Выделы	Площадь, га
203	часть выдела 94 (132)	1,8546
203	часть выдела 95 (133)	3,4099
203	часть выдела 95 (134)	0,1726
203	часть выдела 96 (135)	1,4452
итого		6,8823

Текстовое описание местоположения границ лесных участков
Городецкого межрайонного лесничества
Бриляковского участкового лесничества

Таблица 1.2

Прохождение границы		Описание прохождения границы
От точки	До точки	
квартал 203 части выделов 94, 95		
1	2	на западе граница участка проходит по побережью Горьковского водохранилища.
2	11	на северо-востоке участок граничит с землями особо охраняемых территорий и объектов
11	14	на юго-западе граница проходит по землям лесного фонда квартала 203 Бриляковского участкового лесничества
14	1	на западе граница участка проходит по побережью Горьковского водохранилища
квартал 203 части выделов 94, 95, 96		
1	2	на севере граница проходит по землям лесного фонда в квартале 203 Бриляковского участкового лесничества

2	12	на севере участок граничит с землями особо охраняемых территорий и объектов
12	14	на северо-востоке граница проходит по землям лесного фонда в квартале 203 Бриляковского участкового лесничества
14	15	на юге участок граничит с землями особо охраняемых территорий и объектов
15	1	на западе граница участка проходит по землям лесного фонда в квартале 203 Бриляковского участкового лесничества

Каталог координат поворотных точек границ лесных участков
Городецкого межрайонного лесничества
Бриляковского участкового лесничества

Таблица 1.3
МСК-52, зона 2

Номер точки	коорд. X	коорд. Y
1	2	3
квартал 203 части выделов 94, 95 площадь 2,2823 га		
1	576250,24	2177444,23
2	576264,94	2177441,44
3	576270,11	2177453,57
4	576267,82	2177470,27
5	576269,50	2177489,25
6	576275,88	2177510,25
7	576171,00	2177538,00
8	576172,00	2177532,00
9	576166,00	2177531,00
10	576165,00	2177537,00
11	576127,00	2177570,00
12	576101,13	2177489,15
13	575842,52	2177541,11
14	575810,39	2177516,84
15	575829,09	2177505,84
16	575838,83	2177503,65
17	575931,84	2177487,75
18	576014,92	2177480,79
19	576094,20	2177462,65
20	576179,88	2177446,81
1	576250,24	2177444,23
квартал 203 части выделов 94, 95 площадь 2,9822 га		
1	576045,29	2177641,98
2	575992,23	2177654,43
3	575841,87	2177541,24
4	575842,52	2177541,11
5	576101,13	2177489,15
6	576127	2177570
7	576137	2177610
8	576143,9	2177635,89
1	576045,29	2177641,98

квартал 203 части выделов 95, 96 площадь 1,6178 га		
1	576094,67	2177731,56
2	575992,23	2177654,43
3	576045,29	2177641,98
4	576143,9	2177635,89
5	576145	2177640
6	576147	2177646
7	576149	2177650
8	576157	2177663
9	576161	2177667
10	576178	2177691
11	576194	2177710
12	576198	2177713
13	576203,71	2177713,82
14	576203,65	2177799,13
1	576094,67	2177731,56

Графическое местоположение границ лесного участка
Городецкого межрайонного лесничества
Бриляковского участкового лесничества

рис. 1

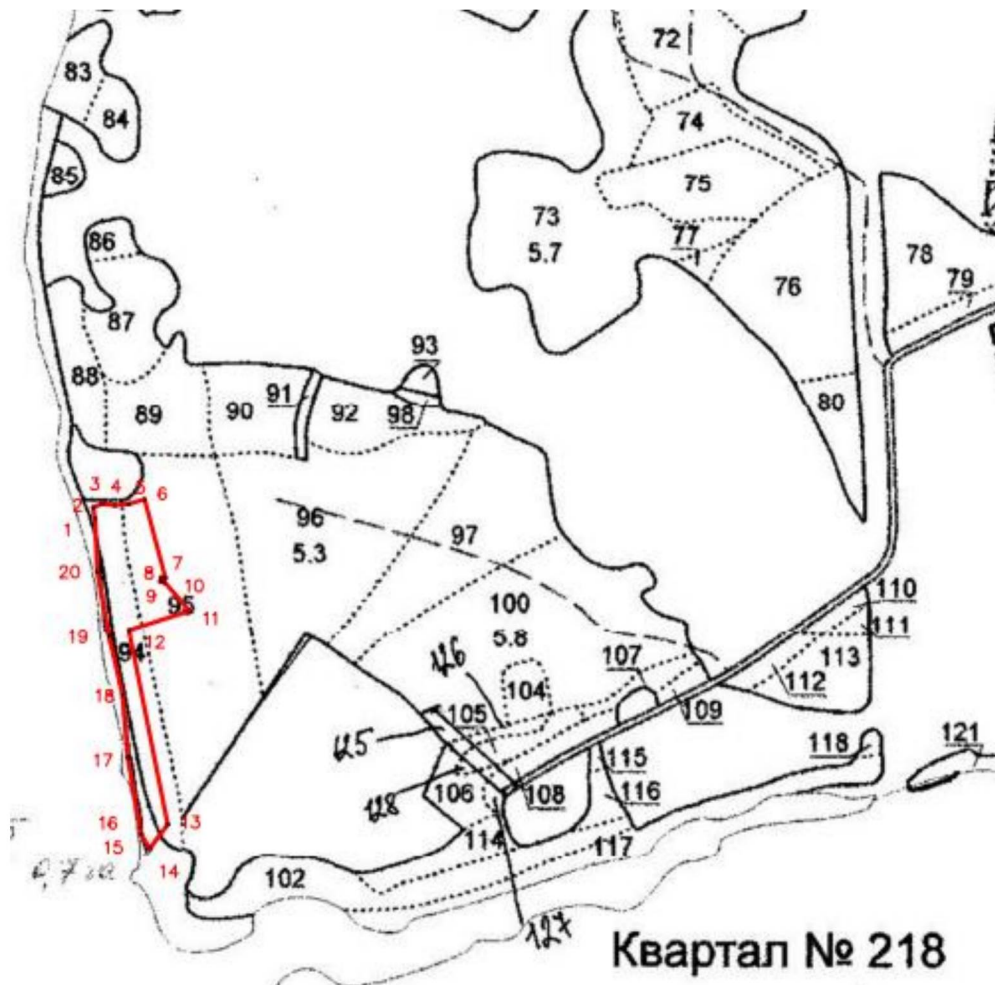


рис. 2

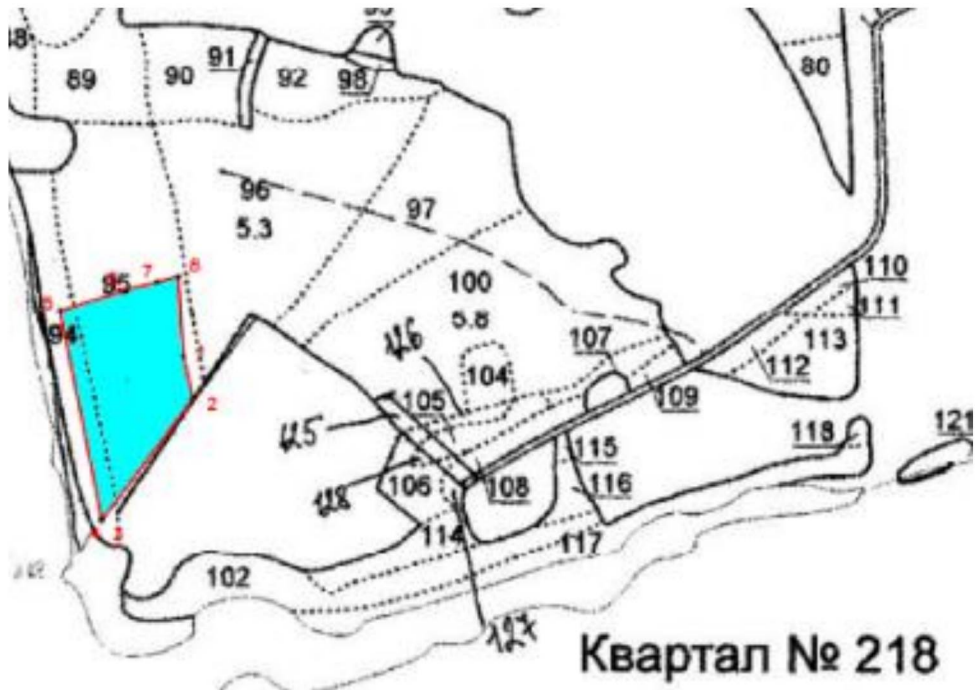
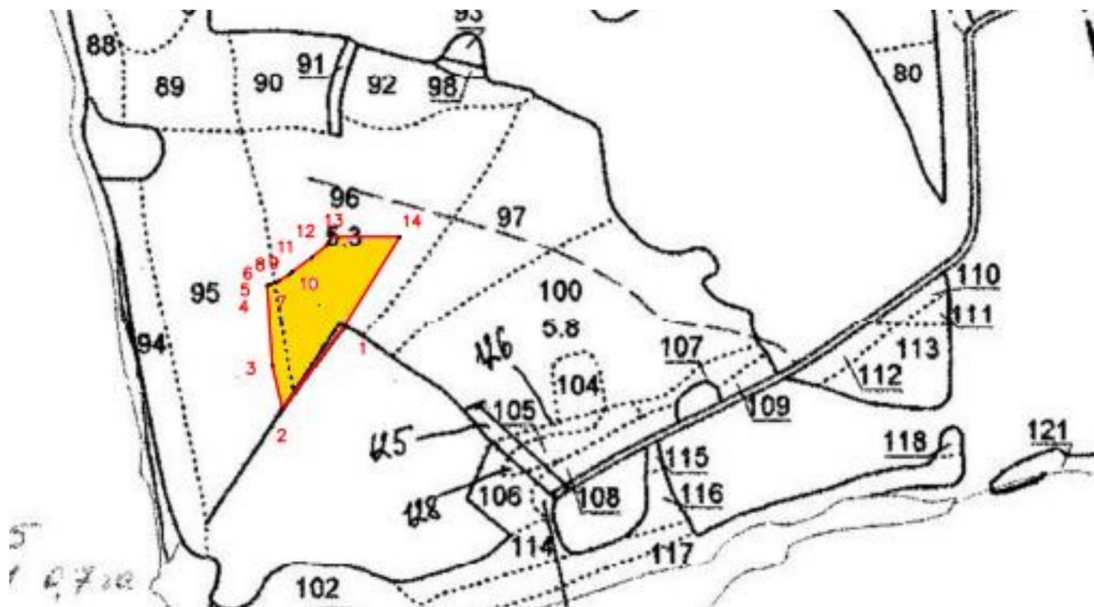


рис. 3



2. Включить в границы земель, на которых расположены леса в лесопарковых зонах, лесные участки Затонского участкового лесничества Борского районного лесничества Нижегородской области:

Таблица 2.1

Кварталы	Выделы	Площадь, га
7	7	7,9

Каталог координат поворотных точек границ лесного участка Борского районного лесничества Затонского участкового лесничества квартал 7 выдел 7

Таблица 2.2
МСК-52, зона 2

Номер точки	коорд. X	коорд. Y
1	2	3
1	515738,87	2238637,79
2	515702,47	2238637,84
3	515649,88	2238650,13
4	515591,01	2238675,1
5	515531,91	2238721,18
6	515491,99	2238807
7	515466,94	2238849,84
8	515428,19	2238901,57
9	515374,39	2238947,86
10	515356,04	2238973,84
11	515353,21	2239002,55
12	515353,9	2239057,02
13	515188,03	2238868,02
14	515361,53	2238735,82
15	515455,65	2238676,54
16	515548,41	2238597,06
17	515593,05	2238560,88
18	515618,98	2238548,45
19	515682,9	2238540,28
1	515738,87	2238637,79

Текстовое описание местоположения границ лесного участка Борского районного лесничества Затонского участкового лесничества квартал 7 выдел 7

Таблица 2.3

Прохождение границы		Описание прохождения границы
От точки	До точки	
1	2	3
1	19	граница проходит по землям лесного фонда в квартале 7 Затонского участкового лесничества в точках 19-1
19	1	на севере участок граничит с землями лесного фонда по границе выдел 16 в квартале 7 Затонского участкового лесничества – леса, расположенные в лесопарковых зонах

Графическое местоположение границ лесного участка
Борского районного лесничества Затонского участкового лесничества
квартал 7 выдел 7

рис.4

