



**Министерство
градостроительной деятельности и развития агломераций
Нижегородской области**

Включен в Реестр
нормативных актов органов
исполнительной власти
Нижегородской области

11 ФЕВ 2026

29873-330-006-01-03/42

П Р И К А З

30.12.2025

№ 06-01-03/42

г. Нижний Новгород

О внесении изменений в документацию по планировке (проект планировки и межевания) территории, расположенной от улицы Ларина до автомобильной дороги Р-158 в городском округе город Нижний Новгород и Кстовском муниципальном округе Нижегородской области, утвержденную приказом министерства градостроительной деятельности и развития агломераций Нижегородской области от 26 марта 2025 г. № 06-01-03/12

В соответствии с пунктом 3.1.10 Положения о министерстве градостроительной деятельности и развития агломераций Нижегородской области, утвержденного постановлением Правительства Нижегородской области от 16 апреля 2020 г. № 308, в связи с обращением общества с ограниченной ответственностью «Концессионная строительная компания № 11» от 19 декабря 2025 г. № Вх-330-617096/25

приказываю:

1. Внести в документацию по планировке (проект планировки и межевания) территории, расположенной от улицы Ларина до автомобильной дороги Р-158 в городском округе город Нижний Новгород и Кстовском муниципальном округе Нижегородской области», утвержденную приказом министерства градостроительной деятельности и развития агломераций Нижегородской области от 26 марта 2025 г. № 06-01-03/12, следующие изменения:

1.1. В проекте планировки территории:

- разделы I. «Чертеж красных линий», II. «Чертеж границ зон планируемого размещения линейного объекта», III. «Чертеж границ зон планируемого размещения линейных объектов, подлежащих реконструкции в связи с изменением их местоположения» изложить в новой редакции согласно приложению 1 к настоящему приказу;

- в раздел IV. «Положение о размещении линейного объекта» внести изменения согласно приложению 2 к настоящему приказу.

1.2. В проекте межевания территории:

- раздел «V. Чертеж межевания территории» изложить в новой редакции согласно приложению 3 к настоящему приказу;

- в раздел «IV. Перечень и сведения об образуемых земельных участках» внести изменения согласно приложению 4 к настоящему приказу;

- раздел «VII. Сведения о границах территории, в отношении которой утвержден проект межевания» изложить в новой редакции согласно приложению 5 к настоящему приказу.


2. Министерству градостроительной деятельности и развития агломераций Нижегородской области:

2.1. Направить внесенные изменения главе города Нижнего Новгорода, в администрацию Кстовского муниципального округа Нижегородской области для опубликования в порядке, установленном для официального опубликования муниципальных правовых актов, иной официальной информации, и размещения на официальном сайте города в информационно-телекоммуникационной сети «Интернет».

2.2. Разместить настоящий приказ на официальном сайте министерства градостроительной деятельности и развития агломераций Нижегородской области в информационно-телекоммуникационной сети «Интернет».

3. Настоящий приказ вступает в силу после дня его опубликования.

Министр

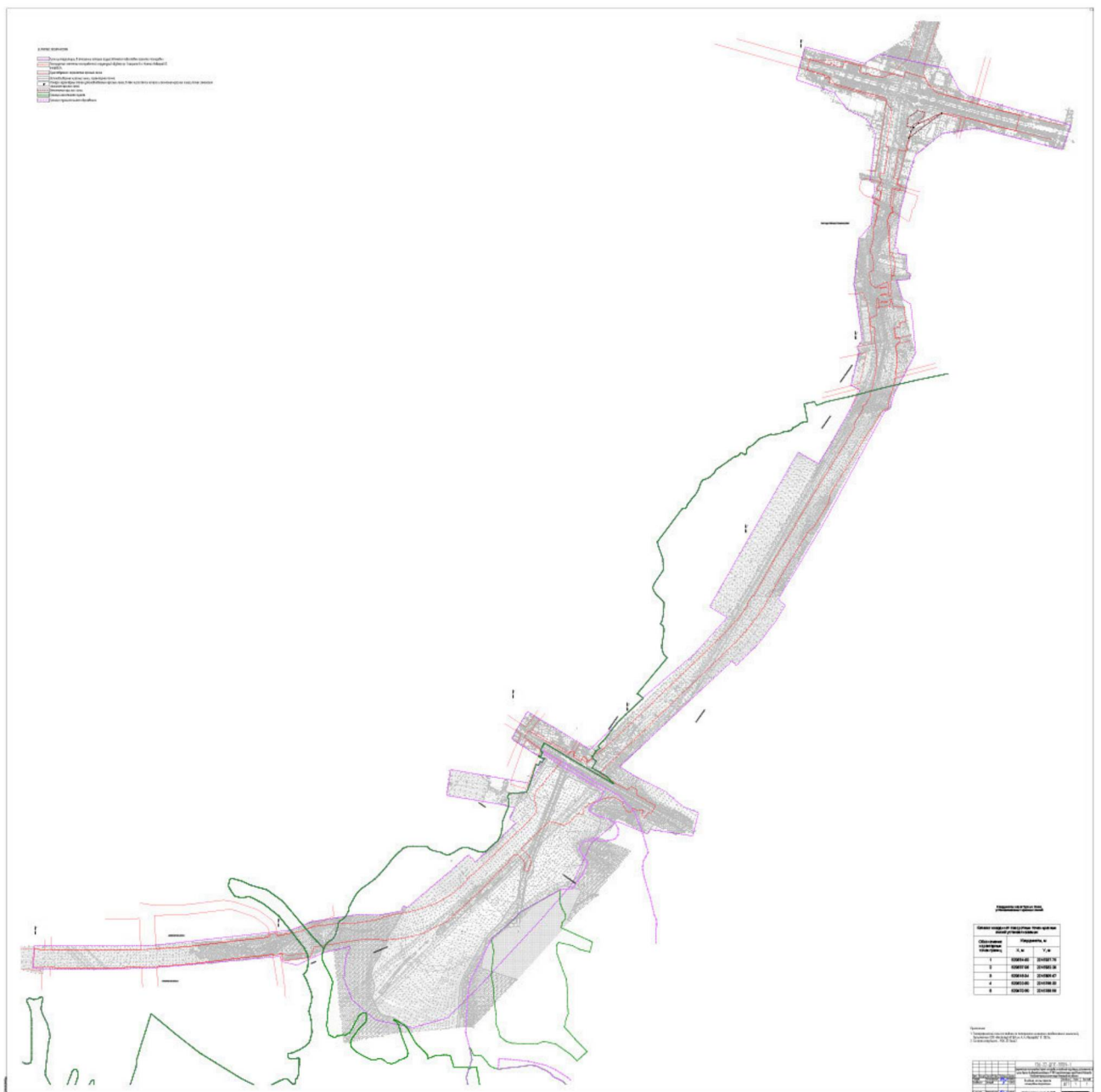


Д.Д.Шунаева

ПРИЛОЖЕНИЕ 1
к приказу министерства
градостроительной деятельности
и развития агломераций
Нижегородской области
от 30.12.2025 № 06-01-03/42

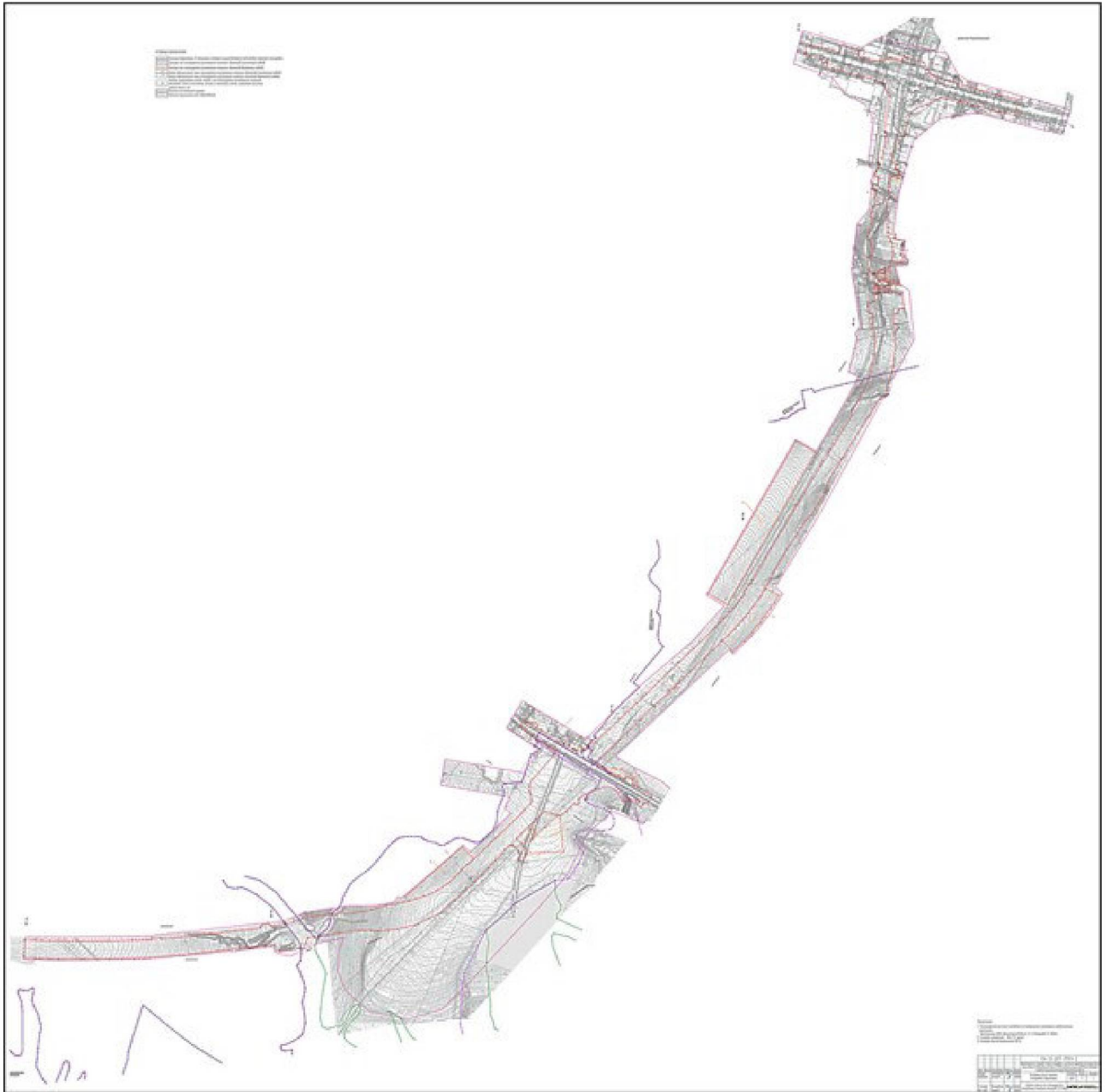
Разделы I. «Чертеж красных линий», II. «Чертеж границ зон планируемого размещения линейного объекта», III. «Чертеж границ зон планируемого размещения линейных объектов, подлежащих реконструкции в связи с изменением их местоположения» изложить в новой редакции:

«I. Чертеж красных линий»



*Перечень координат характерных точек устанавливаемых красных линий
(система координат - МСК 52)*

Номер характерной точки	Координаты, м	
	X	Y
1	520584.60	2215937.79
2	520537.05	2215832.26
3	520518.34	2215809.67
4	520500.50	2215798.33
5	520470.90	2215788.98

II. Чертеж границ зон планируемого размещения линейного объекта

III. Чертеж границ зон планируемого размещения линейных объектов, подлежащих реконструкции в связи с изменением их местоположения



ПРИЛОЖЕНИЕ 2
к приказу министерства
градостроительной деятельности
и развития агломераций
Нижегородской области
от 30.12.2025 № 06-01-03/42

В раздел IV. «Положение о размещении линейного объекта» внести следующие изменения:

1. Слова «- длина бокового проезда №1 – 0,469 км (ориентировочно);
- длина бокового проезда №2 – 0,473 км (ориентировочно);
- длина съезда №3 транспортной развязки – 0,465 км (ориентировочно);
- длина съезда №4 транспортной развязки – 0,339 км (ориентировочно);
- длина съезда №5 транспортной развязки – 0,257 км (ориентировочно);
- длина съезда №6 транспортной развязки – 0,157 км (ориентировочно);»

заменить словами

- «- длина оси бокового проезда №1 – 0,466 км (ориентировочно);
- длина оси бокового проезда №2 – 0,470 км (ориентировочно);
- длина оси съезда №3 транспортной развязки – 0,465 км (ориентировочно);
- длина оси съезда №4 транспортной развязки – 0,339 км (ориентировочно);
- длина оси съезда №5 транспортной развязки – 0,192 км (ориентировочно);
- длина оси съезда №6 транспортной развязки – 0,157 км (ориентировочно);».

2. Слова «Основные характеристики подпорных стен вдоль улицы Ларина на ПК2+20 – ПК3+91: протяженность 171 м (ориентировочно), средняя высота 2,2 м слева, ПК6+00 – ПК7+65 слева: протяженность 165 м (ориентировочно), средняя высота 4 м, а также вдоль съезда 4 ПК2+50- ПК3+00: протяженность 50 м (ориентировочно), средняя высота 2,5 м. Конструкции армогрунтовые с мелкоформатными облицовочными блоками с фундаментом на естественном основании. Подпорная стена на съезде № 3 ПК2+18- ПК2+68: протяженность 50 м (ориентировочно), средняя высота 3 м – монолитная железобетонная уголкового типа на естественном основании.»

дополнить словами «Подпорная стена на ПК2+09,67 - ПК2+56,65 бокового проезда №2 слева (у здания мед-резерва). Протяженность 52 м, средняя высота 3 м. Материал конструкции коробчатые габионы с армирующими панелями с фундаментом на естественном основании.».

3. «Перечень координат характерных точек границ зон планируемого размещения линейного объекта (постоянный отвод) (система координат - МСК 52)» изложить в новой редакции:

«Перечень координат характерных точек границ зон планируемого размещения линейного объекта (постоянный отвод) (система координат - МСК 52)»

Номер характерной точки границы	Координаты, м	
	X	Y
Контур № 1		
1	520830.55	2215335.69
2	520804.67	2215427.53
3	520811.28	2215430.73
4	520807.48	2215446.77
5	520801.91	2215446.70
6	520794.73	2215483.23
7	520798.21	2215486.99
8	520820.45	2215495.76
9	520813.90	2215516.49
10	520799.59	2215570.35
11	520798.54	2215570.01
12	520791.25	2215567.55
13	520777.43	2215563.59
14	520777.37	2215563.68
15	520768.53	2215577.34
16	520761.80	2215596.54
17	520768.54	2215598.39
18	520764.58	2215613.04
19	520758.08	2215611.90
20	520748.54	2215670.56
21	520748.77	2215671.13
22	520765.35	2215712.17
23	520749.70	2215765.58
24	520773.60	2215772.81
25	520745.58	2215864.22
26	520710.74	2215883.30
27	520684.82	2215907.60
28	520680.03	2215914.31
29	520662.14	2215977.82
30	520633.31	2216080.20

Номер характерной точки границы	Координаты, м	
	X	Y
31	520626.52	2216104.26
32	520594.77	2216217.01
33	520575.94	2216296.13
34	520504.03	2216279.09
35	520523.24	2216198.03
36	520562.97	2216056.96
36	520562.97	2216056.96
37	520568.63	2216031.39
37	520568.63	2216031.39
38	520582.70	2215963.51
39	520584.68	2215937.80
40	520578.33	2215926.66
41	520577.58	2215922.63
42	520566.13	2215898.14
43	520557.75	2215891.90
44	520553.27	2215881.40
45	520553.52	2215878.41
46	520557.40	2215878.26
47	520537.05	2215832.26
48	520518.34	2215809.67
49	520500.50	2215798.33
50	520484.01	2215793.90
51	520478.53	2215792.21
52	520471.13	2215789.93
53	520467.02	2215788.66
54	520437.28	2215780.33
55	520427.11	2215777.66
56	520426.04	2215781.57
57	520422.77	2215780.68
58	520421.87	2215783.91
58	520421.87	2215783.91

Номер характерной точки границы	Координаты, м	
	X	Y
59	520415.22	2215782.07
60	520414.22	2215779.48
61	520413.76	2215778.25
62	520413.75	2215778.24
63	520412.01	2215773.70
64	520410.25	2215767.55
65	520411.07	2215764.05
66	520412.90	2215756.24
67	520416.07	2215742.75
68	520411.05	2215741.52
69	520288.09	2215720.56
70	520287.55	2215722.55
71	520284.39	2215734.16
72	520283.16	2215738.66
73	520282.88	2215739.69
74	520265.29	2215735.54
75	520264.82	2215737.20
76	520259.70	2215735.92
77	520258.68	2215738.70
78	520258.67	2215738.70
79	520253.03	2215754.12
80	520249.36	2215752.78
83	520249.36	2215752.77
81	520246.16	2215751.61
82	520243.40	2215750.59
83	520243.39	2215750.59
84	520240.17	2215749.41
85	520234.48	2215747.32
86	520229.32	2215745.39
87	520233.36	2215731.94
87	520233.36	2215731.94
88	520237.07	2215722.14
89	520238.60	2215717.67
90	520240.25	2215712.84
91	520229.37	2215710.94
92	520217.37	2215708.85
93	520211.06	2215707.75
94	520198.00	2215705.47
95	520196.84	2215705.27
96	520196.11	2215708.89
97	520195.09	2215708.74
98	520183.76	2215707.07
99	520182.30	2215706.79
100	520175.55	2215705.47
101	520161.73	2215703.00
102	520160.01	2215702.69
103	520156.42	2215701.94

Номер характерной точки границы	Координаты, м	
	X	Y
104	520155.86	2215704.71
105	520155.45	2215706.73
106	520153.69	2215715.35
107	520153.30	2215717.29
108	520139.87	2215714.80
109	520133.59	2215713.64
110	520133.30	2215713.58
111	520127.44	2215712.50
112	520126.52	2215712.33
113	520126.70	2215711.90
114	520130.25	2215706.56
115	520124.99	2215703.82
116	520100.90	2215692.88
117	520100.45	2215692.69
118	520087.57	2215692.27
119	520087.56	2215692.27
120	520085.53	2215692.21
121	520066.19	2215701.59
122	520052.76	2215700.29
123	520039.32	2215698.98
124	520027.11	2215698.57
125	520014.89	2215698.15
126	519994.25	2215698.73
127	519991.56	2215698.80
128	519991.55	2215698.80
129	519973.61	2215699.31
130	519971.61	2215699.43
131	519949.03	2215700.90
132	519946.38	2215714.14
133	519931.54	2215710.82
134	519927.94	2215717.52
135	519924.19	2215719.57
136	519921.08	2215721.28
137	519905.09	2215722.24
138	519884.22	2215723.50
139	519870.35	2215724.33
140	519862.44	2215722.19
141	519840.83	2215718.57
142	519841.47	2215713.39
143	519842.68	2215708.19
144	519818.60	2215709.86
145	519816.57	2215705.49
146	519814.86	2215704.88
147	519811.77	2215705.11
148	519811.76	2215705.11
149	519804.86	2215705.65
150	519791.93	2215705.34

Номер характерной точки границы	Координаты, м	
	X	Y
151	519770.68	2215707.96
152	519751.90	2215706.88
153	519748.33	2215704.58
154	519747.13	2215703.80
155	519746.78	2215700.63
156	519747.44	2215697.56
157	519753.06	2215696.68
158	519762.17	2215694.50
159	519772.21	2215693.21
160	519776.48	2215693.03
161	519782.84	2215692.93
162	519786.43	2215693.23
163	519792.73	2215693.67
164	519794.95	2215693.41
165	519794.97	2215693.41
166	519801.62	2215692.57
167	519804.75	2215692.48
168	519809.03	2215692.02
169	519813.08	2215691.07
170	519812.17	2215690.07
171	519810.93	2215687.23
172	519809.84	2215684.51
173	519808.01	2215680.09
174	519806.39	2215676.11
175	519804.99	2215672.65
176	519804.12	2215670.71
177	519803.09	2215668.72
178	519801.41	2215665.76
179	519800.01	2215663.56
180	519797.01	2215658.97
181	519790.60	2215648.95
182	519787.52	2215644.14
183	519786.30	2215642.09
184	519785.77	2215640.50
185	519785.59	2215639.29
186	519785.53	2215638.32
187	519785.61	2215637.17
188	519785.88	2215635.84
189	519786.31	2215634.74
190	519786.59	2215634.19
191	519786.75	2215633.88
192	519788.21	2215631.47
193	519790.91	2215627.82
194	519799.79	2215617.15
195	519808.34	2215612.09
196	519856.54	2215607.80
197	519867.22	2215627.30

Номер характерной точки границы	Координаты, м	
	X	Y
198	519934.94	2215622.62
199	519942.12	2215614.33
200	519954.24	2215610.71
201	519975.70	2215616.09
202	519984.27	2215619.61
203	520009.60	2215626.03
204	520040.05	2215626.90
205	520055.24	2215627.99
206	520070.40	2215629.51
207	520081.01	2215633.35
208	520084.77	2215634.71
209	520095.06	2215638.43
210	520124.62	2215643.40
211	520132.97	2215644.81
212	520134.49	2215645.05
213	520142.58	2215646.43
214	520152.70	2215648.15
215	520156.31	2215648.76
216	520160.68	2215651.08
217	520163.04	2215646.63
218	520163.40	2215645.95
219	520165.29	2215642.37
220	520165.85	2215641.30
221	520171.09	2215631.40
222	520170.76	2215631.10
223	520171.43	2215629.82
224	520172.07	2215628.61
225	520186.33	2215633.63
226	520186.34	2215633.64
227	520192.85	2215635.92
228	520187.82	2215650.24
229	520186.74	2215653.30
230	520194.27	2215656.61
231	520202.68	2215658.05
232	520214.97	2215661.46
233	520219.58	2215662.28
234	520220.38	2215661.91
235	520224.99	2215662.28
236	520225.41	2215662.28
237	520231.00	2215647.02
238	520233.86	2215639.25
239	520241.16	2215642.98
240	520251.05	2215648.02
241	520250.28	2215650.16
242	520266.37	2215657.87
243	520266.28	2215658.13
244	520275.14	2215661.32

Номер характерной точки границы	Координаты, м	
	X	Y
245	520281.26	2215663.54
246	520281.27	2215663.54
247	520281.37	2215663.06
248	520283.87	2215659.70
249	520285.74	2215658.43
250	520285.75	2215658.41
251	520286.07	2215656.36
252	520286.25	2215655.16
253	520287.81	2215655.40
254	520287.82	2215655.41
255	520290.76	2215655.84
256	520312.03	2215659.06
257	520308.76	2215676.36
258	520339.79	2215682.29
259	520401.93	2215691.79
260	520406.87	2215692.54
261	520409.36	2215692.65
262	520421.46	2215693.21
263	520422.14	2215693.24
264	520422.21	2215693.25
265	520430.17	2215694.31
266	520430.69	2215691.10
267	520431.73	2215684.78
268	520592.35	2215709.66
269	520592.42	2215709.26
270	520596.37	2215709.93
271	520612.75	2215703.51
272	520613.76	2215698.86
273	520635.35	2215685.42
274	520640.76	2215686.20
275	520650.27	2215682.48
276	520653.34	2215678.63
277	520656.23	2215673.22
278	520662.77	2215649.34
279	520664.80	2215642.56
280	520678.36	2215592.57
281	520685.40	2215563.17
282	520694.17	2215534.20
283	520715.33	2215461.82
284	520723.49	2215421.59
285	520747.19	2215427.59
286	520751.33	2215419.79
287	520742.87	2215408.85
288	520745.24	2215406.49
289	520756.93	2215399.92
290	520759.58	2215399.73
291	520762.27	2215393.43

Номер характерной точки границы	Координаты, м	
	X	Y
292	520780.46	2215329.07
293	520782.42	2215322.12
294	520820.00	2215332.72
1	520830.55	2215335.69
Контур № 2		
295	519787.13	2215656.45
296	519789.14	2215685.58
297	519785.15	2215685.84
298	519783.14	2215656.72
295	519787.13	2215656.45
Контур № 3		
299	519754.10	2215658.73
300	519754.55	2215665.27
301	519756.12	2215687.86
302	519752.12	2215688.15
303	519750.35	2215662.36
304	519750.11	2215659.01
299	519754.10	2215658.73
Контур № 4		
305	519721.06	2215660.95
306	519723.10	2215690.11
307	519719.12	2215690.40
308	519717.08	2215661.26
305	519721.06	2215660.95
Контур № 5		
309	519735.21	2215641.68
310	519735.87	2215644.64
311	519735.73	2215647.64
312	519734.61	2215647.88
313	519733.44	2215648.16
314	519732.50	2215648.46
315	519731.45	2215648.93
316	519730.52	2215649.57
317	519729.76	2215650.25
318	519729.58	2215650.46
319	519719.71	2215650.42
320	519715.07	2215650.53
321	519703.75	2215649.42
322	519698.09	2215649.07
323	519692.33	2215649.76
324	519692.55	2215649.90
325	519694.22	2215651.28
326	519695.49	2215652.62
327	519696.27	2215653.61
328	519697.01	2215654.71
329	519697.63	2215655.81

Номер характерной точки границы	Координаты, м	
	X	Y
330	519698.11	2215656.82
331	519698.61	2215658.12
332	519699.02	2215659.52
333	519699.38	2215661.50
334	519699.53	2215663.43
335	519699.72	2215666.12
336	519700.66	2215679.70
337	519701.24	2215688.17
338	519701.52	2215692.36
339	519701.51	2215693.36
340	519701.40	2215694.73
341	519701.06	2215696.64
342	519700.63	2215698.15
343	519700.03	2215699.66
344	519699.50	2215700.72
345	519698.99	2215701.60
346	519698.33	2215702.59
347	519697.67	2215703.44
348	519697.47	2215703.66
349	519698.12	2215703.39
350	519708.92	2215701.51
351	519717.41	2215703.37
352	519719.30	2215703.78
353	519730.35	2215702.02
354	519731.14	2215702.96
355	519731.96	2215703.83
356	519732.69	2215704.53
357	519733.36	2215705.12
358	519733.60	2215707.86
359	519732.95	2215710.96
360	519731.91	2215711.04
361	519720.21	2215711.95
362	519710.80	2215715.23
363	519698.74	2215718.18
364	519699.56	2215742.87
365	519700.38	2215767.56
366	519628.56	2215772.35
367	519626.90	2215748.66
368	519619.42	2215747.91
369	519604.89	2215746.47
370	519604.87	2215746.34
371	519604.06	2215739.12
372	519602.46	2215724.85
373	519555.43	2215728.11
374	519555.99	2215733.43
375	519556.29	2215736.35
376	519557.15	2215744.60

Номер характерной точки границы	Координаты, м	
	X	Y
377	519555.29	2215744.96
378	519541.89	2215747.57
379	519541.54	2215747.64
380	519541.35	2215747.50
381	519541.34	2215747.49
382	519530.10	2215739.27
383	519528.58	2215738.15
384	519528.57	2215738.14
385	519518.34	2215730.67
386	519511.85	2215730.94
387	519505.93	2215731.19
388	519486.44	2215732.00
389	519454.84	2215733.32
390	519437.97	2215732.82
391	519421.09	2215732.32
392	519403.17	2215730.46
393	519394.68	2215729.57
394	519394.67	2215729.57
395	519385.26	2215728.59
396	519369.95	2215726.10
397	519368.52	2215725.87
398	519357.77	2215723.65
399	519337.87	2215719.09
400	519336.79	2215718.81
401	519326.54	2215716.19
402	519316.02	2215712.96
403	519305.50	2215709.74
404	519288.90	2215703.85
405	519272.56	2215697.35
406	519253.78	2215695.43
407	519235.01	2215693.50
408	519231.22	2215686.85
409	519227.44	2215680.19
410	519223.62	2215674.02
411	519219.80	2215667.85
412	519216.70	2215664.46
413	519213.61	2215661.08
414	519178.17	2215640.07
415	519142.74	2215619.06
416	519132.93	2215610.09
417	519123.13	2215601.13
418	519092.23	2215583.31
419	519061.33	2215565.49
420	519038.25	2215550.81
421	519015.16	2215536.13
422	518985.06	2215517.34
423	518954.96	2215498.54

Номер характерной точки границы	Координаты, м	
	X	Y
424	518947.66	2215494.06
425	518908.17	2215469.82
426	518882.36	2215453.97
427	518877.25	2215450.84
428	518861.38	2215441.09
429	518851.14	2215434.88
430	518840.90	2215428.67
431	518822.15	2215425.47
432	518803.40	2215422.28
433	518772.40	2215403.67
434	518741.39	2215385.05
435	518715.48	2215369.50
436	518689.58	2215353.95
437	518676.19	2215339.15
438	518662.79	2215324.35
439	518647.07	2215314.62
440	518631.35	2215304.89
441	518591.70	2215279.68
442	518552.06	2215254.46
443	518530.08	2215241.39
444	518508.11	2215228.33
445	518445.27	2215193.12
446	518382.42	2215157.91
447	518356.81	2215143.46
448	518352.67	2215141.12
449	518352.01	2215140.75
450	518322.91	2215124.32
451	518313.17	2215117.80
452	518303.41	2215111.27
453	518272.75	2215088.55
454	518242.10	2215065.82
455	518226.41	2215052.75
456	518210.71	2215039.67
457	518190.45	2215021.13
458	518170.18	2215002.59
459	518143.73	2214975.87
460	518118.29	2214950.17
461	518117.27	2214949.14
462	518115.39	2214947.18
463	518077.44	2214907.64
464	518037.60	2214866.14
465	517976.29	2214802.26
466	517925.69	2214749.54
467	517914.97	2214738.37
468	517821.41	2214640.89
469	517821.41	2214640.88
470	517817.68	2214637.00

Номер характерной точки границы	Координаты, м	
	X	Y
471	517758.64	2214575.49
472	517717.13	2214532.24
473	517699.61	2214513.98
474	517669.16	2214482.25
475	517638.70	2214450.52
476	517585.94	2214395.53
477	517585.14	2214393.35
478	517584.77	2214394.32
479	517578.75	2214388.05
480	517570.69	2214379.65
481	517565.74	2214374.51
482	517562.63	2214371.26
483	517560.84	2214375.46
484	517548.88	2214395.61
485	517543.29	2214405.03
486	517541.89	2214407.39
487	517537.77	2214414.32
488	517537.43	2214414.88
489	517536.99	2214415.62
490	517518.36	2214447.04
491	517516.52	2214446.52
492	517514.67	2214445.99
493	517493.69	2214488.71
494	517493.62	2214488.86
495	517487.11	2214500.50
496	517490.46	2214504.84
497	517500.90	2214518.39
498	517486.21	2214544.24
499	517464.18	2214541.39
500	517460.59	2214546.41
501	517459.05	2214549.13
502	517449.22	2214566.49
503	517442.70	2214578.02
504	517442.69	2214578.03
505	517441.56	2214580.03
506	517413.62	2214628.40
507	517407.16	2214624.62
508	517405.88	2214623.87
509	517389.46	2214614.26
510	517386.90	2214612.76
511	517379.10	2214608.19
512	517384.66	2214598.70
513	517376.81	2214591.73
514	517375.83	2214588.30
515	517372.63	2214588.03
516	517360.22	2214577.02
517	517373.18	2214563.75

Номер характерной точки границы	Координаты, м	
	X	Y
518	517391.87	2214573.71
519	517392.74	2214559.28
520	517394.24	2214545.40
521	517397.03	2214535.90
522	517403.68	2214525.28
523	517402.69	2214525.13
524	517386.28	2214519.88
525	517385.01	2214504.49
526	517389.83	2214494.47
527	517417.51	2214480.67
528	517431.32	2214476.47
529	517440.26	2214461.19
530	517449.89	2214442.13
531	517449.56	2214407.60
532	517444.05	2214387.93
533	517430.59	2214351.87
534	517420.93	2214323.92
535	517402.96	2214301.42
536	517395.83	2214294.12
537	517382.34	2214299.62
538	517373.18	2214289.92
539	517378.47	2214276.34
540	517362.31	2214259.80
541	517356.95	2214254.36
542	517344.55	2214241.79
543	517343.48	2214240.70
544	517343.10	2214240.21
545	517329.15	2214222.35
546	517327.08	2214213.54
547	517326.58	2214207.66
548	517326.17	2214202.76
549	517326.05	2214201.32
550	517333.00	2214177.17
551	517343.07	2214142.49
552	517321.34	2214119.85
553	517304.96	2214102.78
554	517279.48	2214076.23
555	517242.13	2214037.32
556	517218.49	2214012.70
557	517193.18	2214039.50
558	517184.35	2214047.03
559	517181.72	2214049.27
560	517174.84	2214052.18
561	517169.48	2214054.45
562	517158.97	2214056.73
563	517157.29	2214056.79
564	517151.38	2214057.03

Номер характерной точки границы	Координаты, м	
	X	Y
565	517148.99	2214057.12
566	517147.14	2214057.19
567	517136.75	2214054.05
568	517114.23	2214047.24
569	517114.68	2214042.59
570	517114.76	2214041.73
571	517117.81	2214033.11
572	517120.43	2214025.71
573	517123.89	2214026.52
574	517124.10	2214026.57
575	517142.52	2214029.26
576	517155.03	2214027.34
577	517156.42	2214026.71
578	517162.83	2214023.80
579	517163.63	2214023.44
580	517177.77	2214011.42
581	517183.72	2214005.17
582	517186.87	2214001.86
583	517191.20	2213997.31
584	517187.84	2213988.95
585	517189.20	2213982.18
586	517167.74	2213959.82
587	517149.91	2213952.20
588	517117.32	2213918.05
589	517084.74	2213884.66
590	517057.50	2213858.33
591	517051.00	2213852.14
592	517027.12	2213829.40
593	517019.91	2213822.11
594	517007.12	2213807.98
595	516939.38	2213734.85
596	516879.90	2213667.86
597	516854.90	2213616.50
598	516851.31	2213609.17
599	516830.51	2213566.75
600	516825.85	2213554.26
601	516825.17	2213551.36
602	516806.91	2213473.36
603	516802.78	2213431.76
604	516797.86	2213386.46
605	516802.37	2213354.22
606	516801.98	2213326.03
607	516802.26	2213311.61
608	516803.12	2213295.86
609	516789.31	2213207.87
610	516784.93	2213179.96
611	516781.62	2213158.89

Номер характерной точки границы	Координаты, м	
	X	Y
612	516777.79	2213150.46
613	516775.10	2213129.70
614	516776.28	2213124.91
615	516775.01	2213116.83
616	516775.01	2213116.81
617	516774.71	2213114.91
618	516772.01	2213097.72
619	516772.01	2213097.71
620	516767.05	2213066.13
621	516719.04	2213047.96
622	516717.69	2213036.40
623	516717.68	2213036.39
624	516717.59	2213035.61
625	516711.33	2212982.19
626	516705.64	2212942.42
627	516705.47	2212939.99
628	516707.20	2212922.36
629	516722.07	2212920.42
630	516725.54	2212920.24
631	516725.55	2212920.23
632	516739.11	2212919.51
633	516736.59	2212907.85
634	516732.02	2212903.72
635	516731.92	2212903.10
636	516731.92	2212903.09
637	516727.61	2212876.07
638	516733.15	2212875.20
639	516733.14	2212874.99
640	516733.13	2212874.98
641	516729.15	2212839.19
642	516720.72	2212804.16
643	516724.20	2212794.62
644	516722.77	2212781.70
645	516714.70	2212709.06
646	516689.50	2212502.65
647	516681.69	2212403.47
648	516677.10	2212345.06
649	516677.09	2212344.91
650	516676.41	2212324.05
651	516675.52	2212296.65
652	516674.84	2212275.51
653	516674.82	2212274.84
654	516673.37	2212222.25
655	516671.79	2212164.75
656	516670.95	2212042.60
657	516671.81	2211934.79
658	516671.81	2211934.71

Номер характерной точки границы	Координаты, м	
	X	Y
659	516672.04	2211906.71
660	516672.15	2211893.05
661	516673.66	2211855.43
662	516673.83	2211851.39
663	516674.62	2211831.59
664	516674.78	2211827.45
665	516676.72	2211778.97
666	516681.71	2211779.18
667	516681.72	2211779.19
668	516699.63	2211779.94
669	516753.62	2211782.07
670	516756.63	2211782.20
671	516754.71	2211830.65
672	516754.59	2211833.62
673	516753.71	2211855.61
674	516753.59	2211858.63
675	516752.13	2211894.97
676	516751.32	2211996.39
677	516750.95	2212042.65
678	516751.78	2212163.38
679	516754.75	2212271.64
680	516755.31	2212288.90
681	516756.38	2212321.68
682	516757.02	2212340.98
683	516758.29	2212357.11
684	516763.39	2212364.88
685	516765.66	2212394.51
686	516761.74	2212401.00
687	516769.12	2212494.67
688	516777.63	2212564.34
689	516786.21	2212634.61
690	516794.16	2212699.80
691	516811.04	2212851.80
692	516815.99	2212855.14
693	516816.46	2212855.45
694	516826.75	2212862.36
695	516830.51	2212886.35
696	516823.32	2212894.04
697	516818.27	2212899.45
698	516831.24	2212965.15
699	516831.24	2212965.16
700	516831.42	2212966.05
701	516831.43	2212966.06
702	516832.31	2212970.52
703	516839.02	2213004.49
704	516840.74	2213004.87
705	516846.99	2213029.06

Номер характерной точки границы	Координаты, м	
	X	Y
706	516847.44	2213029.98
707	516847.45	2213029.99
708	516854.35	2213044.01
709	516855.71	2213046.76
710	516864.93	2213086.03
711	516866.62	2213116.13
712	516872.46	2213145.76
713	516873.47	2213166.88
714	516873.91	2213175.60
718	516873.90	2213175.60
715	516873.90	2213175.66
716	516873.91	2213175.83
717	516874.37	2213185.13
718	516877.15	2213205.59
719	516874.35	2213240.20
720	516879.89	2213275.45
721	516885.49	2213311.12
722	516892.41	2213355.21
723	516903.03	2213382.81
724	516912.94	2213421.34
725	516915.33	2213431.95
726	516918.48	2213450.67
727	516922.57	2213474.71
728	516929.20	2213504.46
729	516933.73	2213522.33
730	516936.14	2213531.82
731	516943.68	2213557.83
732	516955.88	2213593.16
733	516963.70	2213616.54
734	516986.25	2213658.42
735	516998.92	2213681.06
736	517014.68	2213704.73
737	517042.90	2213735.76
738	517059.70	2213753.37
739	517070.56	2213764.69
740	517076.06	2213764.34
741	517098.82	2213788.23
742	517098.59	2213793.89
743	517118.36	2213814.49
744	517124.41	2213820.83
745	517166.65	2213865.06
746	517201.02	2213900.62
747	517216.94	2213917.20
748	517219.41	2213919.77
749	517223.57	2213924.11
750	517281.18	2213984.14
751	517338.05	2214043.39

Номер характерной точки границы	Координаты, м	
	X	Y
752	517347.65	2214053.39
753	517350.62	2214050.71
754	517382.50	2214083.95
755	517388.93	2214085.70
756	517401.32	2214084.67
757	517418.31	2214077.75
758	517430.62	2214077.17
759	517435.25	2214075.35
760	517452.23	2214073.75
761	517463.83	2214075.97
762	517478.58	2214081.54
763	517591.42	2214177.41
764	517598.62	2214183.53
765	517603.35	2214187.54
766	517603.55	2214187.72
767	517603.56	2214187.73
768	517608.02	2214191.51
769	517616.80	2214196.56
770	517658.02	2214126.30
771	517665.38	2214113.75
772	517667.17	2214109.25
773	517666.03	2214106.12
774	517663.77	2214104.46
775	517665.78	2214101.83
776	517671.31	2214104.42
777	517674.97	2214099.85
778	517675.80	2214098.80
779	517684.08	2214088.04
780	517685.68	2214085.93
781	517686.50	2214084.84
782	517698.88	2214067.75
783	517699.12	2214067.43
784	517702.99	2214062.08
785	517708.17	2214054.94
786	517719.85	2214038.82
787	517721.66	2214035.52
788	517726.50	2214026.70
789	517742.08	2214036.46
790	517750.85	2214041.95
791	517755.95	2214045.14
792	517758.52	2214046.75
812	517751.30	2214058.34
793	517751.30	2214058.34
794	517749.11	2214061.86
795	517748.87	2214061.75
796	517748.15	2214063.41
797	517743.16	2214071.42

Номер характерной точки границы	Координаты, м	
	X	Y
798	517735.43	2214083.83
799	517734.79	2214084.86
800	517731.66	2214089.82
801	517729.54	2214093.25
802	517722.28	2214105.12
803	517722.02	2214105.53
804	517712.16	2214121.93
805	517708.84	2214127.51
806	517708.83	2214127.52
807	517706.99	2214130.58
808	517655.20	2214217.50
809	517648.25	2214229.17
810	517650.59	2214230.53
811	517656.74	2214234.09
812	517663.70	2214238.67
813	517661.72	2214250.26
814	517661.26	2214252.98
815	517658.15	2214257.75
816	517655.33	2214256.68
817	517647.17	2214251.99
818	517645.24	2214255.40
819	517638.44	2214251.48
820	517627.37	2214270.05
821	517626.51	2214269.58
822	517622.63	2214276.66
823	517623.23	2214276.99
824	517621.39	2214280.09
825	517618.07	2214285.66
826	517620.89	2214290.40
831	517620.90	2214290.41
827	517621.85	2214288.88
828	517638.81	2214298.67
829	517632.55	2214311.49
830	517627.39	2214309.50
831	517624.46	2214315.07
832	517616.02	2214309.98
833	517615.79	2214310.39
834	517615.68	2214310.56
835	517615.67	2214310.57
836	517614.42	2214312.65
837	517613.84	2214313.61
838	517622.52	2214318.83
839	517619.43	2214324.37
840	517620.70	2214325.83
841	517624.61	2214330.40
842	517628.11	2214334.53
843	517634.50	2214341.94

Номер характерной точки границы	Координаты, м	
	X	Y
844	517634.50	2214341.95
845	517634.68	2214342.17
846	517634.70	2214342.19
847	517640.67	2214340.01
848	517648.16	2214347.68
849	517649.99	2214345.41
850	517654.41	2214349.91
851	517648.31	2214358.07
852	517716.55	2214437.76
853	517743.74	2214466.09
854	517759.98	2214483.01
855	517788.79	2214513.03
856	517834.00	2214560.13
857	517864.26	2214591.66
858	517875.33	2214603.19
859	517931.63	2214661.86
860	517957.67	2214688.99
861	517965.93	2214697.59
862	517968.54	2214700.31
863	517975.96	2214708.04
864	517986.81	2214719.35
865	518017.11	2214750.92
866	518018.68	2214752.56
867	518019.00	2214752.89
868	518060.59	2214796.22
869	518082.48	2214819.03
870	518109.69	2214847.38
871	518165.55	2214905.57
872	518175.20	2214915.46
873	518195.77	2214936.55
874	518199.96	2214940.65
875	518214.70	2214955.05
876	518216.89	2214957.19
877	518222.86	2214963.01
878	518246.19	2214984.23
879	518249.94	2214987.64
880	518263.07	2214998.91
881	518264.31	2214999.97
882	518272.61	2215006.88
883	518280.32	2215013.15
884	518288.54	2215019.70
885	518295.63	2215025.23
886	518310.98	2215036.82
887	518330.93	2215051.25
888	518343.92	2215051.68
889	518370.34	2215068.75
890	518375.04	2215078.92

Номер характерной точки границы	Координаты, м	
	X	Y
891	518385.24	2215084.72
892	518393.13	2215089.21
893	518494.75	2215147.05
894	518537.63	2215170.19
895	518614.50	2215217.14
896	518690.79	2215265.67
897	518705.41	2215271.31
898	518730.29	2215286.25
899	518735.47	2215289.35
900	518755.30	2215301.26
901	518775.18	2215313.19
902	518789.30	2215321.67
903	518854.09	2215360.57
904	518910.27	2215395.43
905	518915.36	2215398.59
906	518931.31	2215408.49
907	518970.90	2215432.65
908	518976.22	2215435.90
909	518984.22	2215440.78
910	518989.47	2215443.98
911	519008.51	2215455.60
912	519044.55	2215477.93
913	519079.20	2215500.40
914	519142.74	2215537.40
915	519156.04	2215539.75
916	519161.31	2215540.68
917	519166.60	2215541.62
918	519167.49	2215541.78
919	519172.33	2215544.68
920	519228.79	2215578.54
921	519245.04	2215578.98
922	519252.08	2215592.08
923	519285.27	2215610.35
924	519300.48	2215612.85
925	519312.82	2215617.19

Номер характерной точки границы	Координаты, м	
	X	Y
926	519319.66	2215619.60
927	519343.01	2215625.00
928	519368.38	2215630.88
929	519368.39	2215630.89
930	519377.45	2215632.98
931	519417.57	2215639.20
932	519418.99	2215639.27
933	519420.67	2215639.35
934	519467.42	2215641.73
935	519502.92	2215639.49
936	519516.92	2215636.78
937	519516.93	2215636.78
938	519536.71	2215632.94
939	519554.81	2215633.41
940	519585.81	2215634.09
941	519601.60	2215633.64
942	519604.50	2215623.13
943	519605.94	2215617.92
944	519615.92	2215612.89
945	519635.82	2215610.57
946	519646.66	2215612.99
947	519650.58	2215621.66
948	519652.63	2215626.18
949	519655.15	2215631.74
950	519659.66	2215641.70
951	519693.43	2215639.12
952	519693.46	2215639.11
953	519694.11	2215639.06
954	519695.86	2215638.89
955	519698.12	2215638.86
956	519703.05	2215639.25
957	519714.41	2215639.85
958	519715.28	2215639.95
959	519723.46	2215640.88
309	519735.21	2215641.68

».

4. «Перечень координат характерных точек границ зон планируемого размещения линейного объекта (временный отвод) (система координат - МСК 52)» изложить в новой редакции:

*«Перечень координат характерных точек границ зон планируемого размещения
линейного объекта (временный отвод) (система координат - МСК 52)»*

Номер характерной точки границы	Координаты, м	
	X	Y
Контур № 6		
960	520754.41	2215767.00
23	520749.70	2215765.58
22	520765.35	2215712.17
961	520767.95	2215718.61
960	520754.41	2215767.00
Контур № 7		
962	520233.28	2215726.37
963	520231.95	2215731.63
964	520232.39	2215731.80
965	520232.83	2215731.87
87	520233.36	2215731.94
86	520229.32	2215745.39
85	520234.48	2215747.32
966	520232.73	2215752.22
967	520230.99	2215757.10
968	520227.26	2215767.55
969	520227.11	2215767.51
970	520216.32	2215764.51
971	520216.36	2215764.34
972	520219.18	2215753.68
973	520220.44	2215750.00
974	520220.99	2215749.12
975	520220.20	2215745.28
976	520222.85	2215739.47
977	520226.77	2215724.56
978	520227.19	2215724.61
979	520227.18	2215724.73
962	520233.28	2215726.37
Контур № 8		
220	520165.85	2215641.30
219	520165.29	2215642.37
218	520163.40	2215645.95
217	520163.04	2215646.63
980	520160.35	2215645.45
981	520162.69	2215639.95
220	520165.85	2215641.30
Контур № 9		
130	519971.60	2215699.43
982	519963.03	2215731.97
983	519949.97	2215729.89
984	519947.26	2215729.52
985	519944.70	2215728.98

Номер характерной точки границы	Координаты, м	
	X	Y
986	519942.96	2215728.99
987	519937.79	2215752.62
988	519933.41	2215773.04
989	519930.60	2215773.74
990	519921.59	2215771.86
991	519922.11	2215769.86
992	519922.20	2215769.51
993	519920.34	2215769.07
994	519920.02	2215770.61
995	519915.71	2215769.75
996	519916.11	2215767.80
997	519914.34	2215767.45
998	519912.25	2215767.27
999	519911.74	2215769.07
1000	519904.62	2215767.28
1001	519905.13	2215765.27
1002	519895.05	2215763.14
1003	519894.37	2215765.91
1004	519872.67	2215761.22
1005	519872.75	2215760.80
1006	519871.01	2215759.48
1007	519870.08	2215760.06
1008	519868.45	2215762.65
1009	519866.14	2215775.99
1010	519857.79	2215778.47
1011	519860.76	2215765.69
1012	519835.65	2215760.77
141	519840.83	2215718.57
140	519862.44	2215722.19
139	519870.35	2215724.33
138	519884.22	2215723.50
137	519905.09	2215722.24
136	519921.08	2215721.28
135	519924.19	2215719.57
134	519927.94	2215717.52
133	519931.54	2215710.82
132	519946.38	2215714.14
131	519949.03	2215700.90
130	519971.60	2215699.43
Контур № 10		
190	519786.59	2215634.19
189	519786.31	2215634.74
188	519785.88	2215635.84
187	519785.61	2215637.17

Номер характерной точки границы	Координаты, м	
	X	Y
186	519785.53	2215638.32
185	519785.59	2215639.29
184	519785.77	2215640.50
183	519786.30	2215642.09
182	519787.52	2215644.14
181	519790.60	2215648.95
180	519797.01	2215658.97
179	519800.01	2215663.56
178	519801.41	2215665.76
177	519803.09	2215668.72
176	519804.12	2215670.71
175	519804.99	2215672.65
174	519806.39	2215676.11
173	519808.01	2215680.09
172	519809.84	2215684.51
171	519810.93	2215687.23
170	519812.17	2215690.07
169	519813.08	2215691.07
168	519809.03	2215692.02
167	519804.75	2215692.48
166	519801.62	2215692.57
165	519794.97	2215693.41
164	519794.95	2215693.41
163	519792.73	2215693.67
162	519786.43	2215693.23
161	519782.84	2215692.93
160	519776.48	2215693.03
159	519772.21	2215693.21
158	519762.17	2215694.50
157	519753.06	2215696.68
156	519747.44	2215697.56
155	519746.78	2215700.63
154	519747.13	2215703.80
153	519748.33	2215704.58
1013	519751.40	2215718.08
1014	519752.41	2215729.50
1015	519752.05	2215746.09
1016	519751.34	2215746.25
1017	519745.64	2215750.14
1018	519731.20	2215759.97
1019	519737.70	2215748.79
1020	519738.15	2215740.69
1021	519737.94	2215729.10
1022	519736.15	2215718.42
1023	519731.89	2215711.13
360	519731.91	2215711.04
359	519732.95	2215710.96

Номер характерной точки границы	Координаты, м	
	X	Y
358	519733.60	2215707.86
357	519733.36	2215705.12
356	519732.69	2215704.53
355	519731.96	2215703.83
354	519731.14	2215702.96
353	519730.35	2215702.02
352	519719.30	2215703.78
351	519717.41	2215703.37
350	519708.92	2215701.51
349	519698.12	2215703.39
348	519697.47	2215703.66
347	519697.67	2215703.44
346	519698.33	2215702.59
345	519698.99	2215701.60
344	519699.50	2215700.72
343	519700.03	2215699.66
342	519700.63	2215698.15
341	519701.06	2215696.64
340	519701.40	2215694.73
339	519701.51	2215693.36
338	519701.52	2215692.36
337	519701.24	2215688.17
336	519700.66	2215679.70
335	519699.72	2215666.12
334	519699.53	2215663.43
333	519699.38	2215661.50
332	519699.02	2215659.52
331	519698.61	2215658.12
330	519698.11	2215656.82
329	519697.63	2215655.81
328	519697.01	2215654.71
327	519696.27	2215653.61
326	519695.49	2215652.62
325	519694.22	2215651.28
324	519692.55	2215649.90
323	519692.33	2215649.76
322	519698.09	2215649.07
321	519703.75	2215649.42
320	519715.07	2215650.53
319	519719.71	2215650.42
318	519729.58	2215650.46
317	519729.76	2215650.25
316	519730.52	2215649.57
315	519731.45	2215648.93
314	519732.50	2215648.46
313	519733.44	2215648.16
312	519734.61	2215647.88

Номер характерной точки границы	Координаты, м	
	X	Y
311	519735.73	2215647.64
310	519735.87	2215644.64
309	519735.21	2215641.68
959	519723.46	2215640.88
958	519715.28	2215639.95
1024	519739.77	2215637.97
1025	519751.25	2215637.05
190	519786.59	2215634.19
295	519787.13	2215656.45
296	519789.14	2215685.58
297	519785.15	2215685.84
298	519783.14	2215656.72
295	519787.13	2215656.45
299	519754.10	2215658.73
300	519754.55	2215665.27
301	519756.12	2215687.86
302	519752.12	2215688.15
303	519750.35	2215662.36
304	519750.11	2215659.01
299	519754.10	2215658.73
305	519721.06	2215660.95
306	519723.10	2215690.11
307	519719.12	2215690.40
308	519717.08	2215661.26
305	519721.06	2215660.95
Контур № 11		
1026	519025.75	2215283.80
1027	518976.05	2215370.58
1028	518281.83	2214973.02
1029	518331.52	2214886.24
1026	519025.75	2215283.80
Контур № 12		
453	518272.75	2215088.55
452	518303.41	2215111.27
451	518313.17	2215117.80
450	518322.91	2215124.32
449	518352.01	2215140.75
448	518352.67	2215141.12
447	518356.81	2215143.46
1030	518340.76	2215172.16
1031	518323.30	2215203.06
1032	518287.76	2215183.05
1033	518264.11	2215167.19

Номер характерной точки границы	Координаты, м	
	X	Y
1034	518199.91	2215119.60
1035	518157.58	2215083.14
1036	518116.44	2215045.35
1037	518067.63	2214995.96
460	518118.29	2214950.17
459	518143.73	2214975.87
458	518170.18	2215002.59
457	518190.45	2215021.13
456	518210.71	2215039.67
455	518226.41	2215052.75
454	518242.10	2215065.82
453	518272.75	2215088.55
Контур № 13		
489	517536.99	2214415.62
1038	517538.20	2214449.45
1039	517534.01	2214485.63
1040	517510.12	2214532.47
1041	517477.40	2214556.08
502	517449.22	2214566.49
501	517459.05	2214549.13
500	517460.59	2214546.41
499	517464.18	2214541.39
498	517486.21	2214544.24
497	517500.90	2214518.39
496	517490.46	2214504.84
1042	517508.35	2214480.71
491	517516.52	2214446.52
490	517518.36	2214447.04
489	517536.99	2214415.62
Контур № 14		
1043	517751.61	2214058.38
1044	517749.08	2214062.34
1045	517744.07	2214074.41
1046	517746.00	2214075.21
1047	517743.10	2214082.57
1048	517742.62	2214083.77
1049	517734.62	2214109.60
803	517722.02	2214105.53
802	517722.28	2214105.12
801	517729.54	2214093.25
800	517731.66	2214089.82
799	517734.79	2214084.86
798	517735.43	2214083.83
797	517743.16	2214071.42
796	517748.15	2214063.41
795	517748.87	2214061.75
794	517749.11	2214061.86

Номер характерной точки границы	Координаты, м	
	X	Y
793	517751.30	2214058.34
1043	517751.61	2214058.38
Контур № 15		
1050	517261.45	2214080.56
1051	517255.98	2214101.60
1052	517212.33	2214084.76
1053	517269.06	2214143.50
1054	517267.66	2214144.86
1055	517318.39	2214196.51
1056	517311.83	2214213.23
1057	517159.15	2214227.26
564	517151.38	2214057.03
563	517157.29	2214056.79
562	517158.97	2214056.73
561	517169.48	2214054.45
560	517174.84	2214052.18
559	517181.72	2214049.27
558	517184.35	2214047.03
1058	517255.88	2214075.22
1050	517261.45	2214080.56
Контур № 16		
1059	516952.65	2213507.17
1060	517180.23	2213767.26

Номер характерной точки границы	Координаты, м	
	X	Y
744	517124.41	2213820.83
743	517118.36	2213814.49
742	517098.59	2213793.89
741	517098.82	2213788.23
740	517076.06	2213764.34
739	517070.56	2213764.69
738	517059.70	2213753.37
737	517042.90	2213735.76
736	517014.68	2213704.73
735	516998.92	2213681.06
734	516986.25	2213658.42
733	516963.70	2213616.54
732	516955.88	2213593.16
731	516943.68	2213557.83
730	516936.14	2213531.82
729	516933.73	2213522.33
1059	516952.65	2213507.17

».

5. «Перечень координат характерных точек границ зон планируемого размещения линейных объектов, подлежащих реконструкции в связи с изменением их местоположения (система координат МСК-52)» изложить в новой редакции:

«Перечень координат характерных точек границ зон планируемого размещения линейных объектов, подлежащих реконструкции в связи с изменением их местоположения (система координат МСК-52)»

Номер характерной точки границы	Координаты, м	
	X	Y
Условный номер 1		
1	520834.20	2215333.76
2	520833.50	2215336.46
3	520845.48	2215339.56
4	520813.01	2215479.26
5	520819.34	2215480.48
6	520832.59	2215482.15

Номер характерной точки границы	Координаты, м	
	X	Y
7	520833.92	2215483.41
8	520833.08	2215488.86
9	520817.34	2215487.09
10	520816.00	2215494.00
11	520798.21	2215486.99
12	520794.73	2215483.23
13	520801.91	2215446.70

Номер характерной точки границы	Координаты, м	
	X	Y
14	520807.48	2215446.77
15	520811.28	2215430.73
16	520804.67	2215427.53
17	520830.55	2215335.69
18	520785.36	2215322.95
19	520786.18	2215320.03
1	520834.20	2215333.76
Условный номер 2		
20	520771.67	2215339.64
21	520775.77	2215345.66
22	520762.27	2215393.43
23	520759.58	2215399.73
24	520756.93	2215399.92
25	520745.24	2215406.49
26	520757.04	2215388.57
27	520767.09	2215356.60
28	520762.25	2215343.00
20	520771.67	2215339.64
Условный номер 3		
29	520742.87	2215408.85
30	520751.33	2215419.79
31	520747.19	2215427.59
32	520735.34	2215424.59
29	520742.87	2215408.85
Условный номер 4		
33	520789.60	2215567.08
34	520773.07	2215629.01
35	520770.50	2215667.07
36	520791.98	2215673.38
37	520789.98	2215680.50
38	520841.26	2215694.89
39	520812.08	2215798.88
40	520798.86	2215844.35
41	520800.97	2215860.11
42	520797.01	2215860.63
43	520796.11	2215853.82
44	520792.43	2215866.47
45	520746.00	2215876.14
46	520703.99	2215908.92
47	520687.61	2215961.35
48	520730.51	2215974.35
49	520729.27	2215983.34
50	520723.32	2215982.51
51	520720.70	2215979.22
52	520685.32	2215968.60
53	520681.75	2215980.09
54	520675.30	2215978.35

Номер характерной точки границы	Координаты, м	
	X	Y
55	520651.03	2216061.50
56	520659.07	2216064.87
57	520656.75	2216070.40
58	520649.34	2216067.29
59	520645.10	2216082.03
60	520653.89	2216092.28
61	520649.34	2216096.19
62	520643.11	2216088.93
63	520638.58	2216104.67
64	520648.83	2216107.58
65	520647.20	2216113.36
66	520636.92	2216110.44
67	520620.03	2216169.14
68	520618.20	2216168.61
69	520595.50	2216235.47
70	520590.65	2216234.32
71	520594.77	2216217.01
72	520626.52	2216104.26
73	520633.31	2216080.20
74	520662.14	2215977.82
75	520680.03	2215914.31
76	520684.82	2215907.60
77	520710.74	2215883.30
78	520745.58	2215864.22
79	520773.60	2215772.81
80	520799.33	2215781.35
81	520815.33	2215732.50
82	520817.75	2215722.92
83	520821.83	2215707.02
84	520809.65	2215703.89
85	520792.67	2215702.79
86	520781.39	2215699.61
87	520782.13	2215697.02
88	520775.54	2215695.20
89	520756.01	2215689.04
89.1	520748.77	2215671.13
90	520748.54	2215670.56
91	520758.08	2215611.90
92	520764.58	2215613.04
93	520768.54	2215598.39
94	520761.80	2215596.54
95	520768.53	2215577.34
95.1	520777.37	2215563.68
96	520777.43	2215563.59
33	520789.60	2215567.08
Условный номер 6		
97	520574.15	2216295.71

Номер характерной точки границы	Координаты, м	
	X	Y
98	520572.93	2216300.61
99	520522.89	2216289.58
100	520521.03	2216297.45
101	520512.47	2216295.57
102	520513.88	2216289.56
103	520516.60	2216290.13
104	520518.41	2216282.50
97	520574.15	2216295.71
Условный номер 7		
105	520513.91	2216281.43
106	520471.87	2216458.83
107	520476.08	2216487.56
108	520520.90	2216499.04
109	520518.42	2216508.73
110	520467.14	2216495.60
111	520461.70	2216458.39
112	520504.03	2216279.09
105	520513.91	2216281.43
Условный номер 8		
113	520666.30	2215637.03
114	520664.80	2215642.56
115	520662.77	2215649.34
116	520656.23	2215673.22
117	520653.34	2215678.63
118	520650.27	2215682.48
119	520640.76	2215686.20
120	520635.35	2215685.42
121	520613.76	2215698.86
122	520446.14	2215672.19
123	520445.99	2215673.13
124	520435.23	2215671.47
125	520434.05	2215678.14
126	520432.34	2215677.89
127	520431.23	2215684.70
128	520431.73	2215684.78
129	520430.69	2215691.10
130	520430.17	2215694.31
131	520422.21	2215693.25
132	520422.14	2215693.24
133	520421.46	2215693.21
134	520409.36	2215692.65
135	520406.87	2215692.54
136	520401.93	2215691.79
137	520372.49	2215687.29
138	520372.62	2215686.41
139	520404.09	2215690.23
140	520407.34	2215690.34

Номер характерной точки границы	Координаты, м	
	X	Y
141	520409.33	2215687.64
142	520410.63	2215681.54
143	520415.00	2215682.45
144	520418.46	2215666.73
145	520351.66	2215656.43
146	520311.24	2215650.26
147	520310.00	2215650.53
148	520298.64	2215653.00
149	520297.76	2215653.18
150	520297.28	2215656.83
151	520290.76	2215655.84
152	520287.82	2215655.41
153	520287.81	2215655.40
154	520286.25	2215655.16
155	520286.07	2215656.36
156	520285.75	2215658.41
157	520285.74	2215658.43
158	520283.87	2215659.70
159	520283.34	2215660.41
158	520283.87	2215659.70
160	520281.37	2215663.06
161	520281.27	2215663.54
162	520281.26	2215663.54
163	520275.14	2215661.32
164	520266.28	2215658.13
165	520266.37	2215657.87
166	520263.47	2215656.48
167	520274.80	2215625.80
168	520276.17	2215618.72
169	520277.10	2215613.96
170	520283.96	2215615.19
171	520281.65	2215628.79
172	520279.88	2215635.19
173	520417.51	2215657.73
174	520418.12	2215654.57
175	520432.31	2215656.79
176	520433.82	2215651.33
177	520439.60	2215652.93
178	520438.28	2215657.72
179	520618.60	2215685.90
180	520620.11	2215679.20
181	520639.17	2215682.63
182	520641.00	2215678.24
183	520637.76	2215677.35
184	520640.38	2215670.03
185	520645.34	2215671.82
186	520649.48	2215661.52

Номер характерной точки границы	Координаты, м	
	X	Y
187	520654.40	2215643.40
188	520640.54	2215639.37
189	520642.87	2215632.07
113	520666.30	2215637.03
Условный номер 9		
190	520537.05	2215832.26
191	520557.40	2215878.26
192	520553.52	2215878.41
193	520553.27	2215881.40
194	520557.75	2215891.90
195	520566.13	2215898.14
196	520577.58	2215922.63
197	520578.33	2215926.66
198	520584.68	2215937.80
199	520582.70	2215963.51
200	520568.63	2216031.39
201	520565.51	2216045.51
202	520543.34	2216039.22
203	520539.78	2216032.98
204	520568.66	2215931.52
205	520508.87	2215806.22
206	520479.97	2215796.88
207	520477.41	2215804.98
208	520471.69	2215803.17
209	520474.18	2215795.27
210	520469.95	2215794.11
211	520469.71	2215794.72
212	520459.73	2215826.55
213	520454.00	2215824.77
214	520463.88	2215793.01
215	520425.76	2215782.58
216	520425.84	2215782.29
217	520426.04	2215781.57
218	520427.11	2215777.66
219	520437.28	2215780.33
220	520467.02	2215788.66
221	520471.13	2215789.93
222	520478.53	2215792.21
223	520481.18	2215793.03
224	520484.01	2215793.90
225	520500.50	2215798.33
226	520518.34	2215809.67
190	520537.05	2215832.26
Условный номер 10		
227	520411.05	2215741.52
228	520416.07	2215742.75
229	520414.89	2215747.79

Номер характерной точки границы	Координаты, м	
	X	Y
230	520412.90	2215756.23
231	520410.25	2215767.55
232	520412.01	2215773.70
233	520413.73	2215778.24
234	520361.33	2215764.19
235	520361.15	2215765.86
236	520367.76	2215769.53
237	520364.75	2215774.95
238	520354.70	2215769.37
239	520351.23	2215761.70
240	520295.01	2215747.85
241	520282.44	2215744.73
242	520283.05	2215742.56
243	520279.21	2215741.45
244	520264.42	2215738.60
245	520266.85	2215735.90
246	520282.88	2215739.69
247	520284.45	2215733.94
248	520288.09	2215720.56
227	520411.05	2215741.52
Условный номер 11		
249	520253.03	2215754.12
250	520249.20	2215767.67
251	520241.84	2215765.19
252	520245.90	2215751.51
249	520253.03	2215754.12
Условный номер 12		
253	520239.02	2215748.99
254	520240.85	2215752.54
255	520231.96	2215757.11
256	520231.39	2215755.99
257	520232.73	2215752.22
258	520234.48	2215747.32
253	520239.02	2215748.99
Условный номер 13		
259	520240.25	2215712.84
260	520238.60	2215717.67
261	520237.07	2215722.14
262	520233.36	2215731.94
263	520232.83	2215731.87
264	520232.39	2215731.80
265	520231.95	2215731.63
266	520233.28	2215726.37
267	520227.18	2215724.73
268	520227.19	2215724.61
269	520226.77	2215724.56
270	520228.56	2215710.80

Номер характерной точки границы	Координаты, м	
	X	Y
259	520240.25	2215712.84
Условный номер 14		
271	520199.59	2215653.55
272	520198.93	2215657.41
273	520194.27	2215656.61
274	520186.74	2215653.30
275	520187.82	2215650.24
276	520189.08	2215646.65
277	520192.85	2215635.92
278	520200.60	2215625.90
279	520205.57	2215629.26
280	520190.41	2215650.40
271	520199.59	2215653.55
Условный номер 15		
281	520185.40	2215707.31
282	520184.78	2215711.10
283	520176.93	2215709.87
284	520175.40	2215719.63
285	520158.55	2215716.40
286	520158.02	2215719.26
287	520133.79	2215715.85
288	520122.02	2215731.71
289	520117.78	2215728.44
290	520121.14	2215721.99
291	520125.62	2215714.39
292	520126.51	2215712.33
293	520127.44	2215712.50
294	520133.30	2215713.58
295	520133.59	2215713.64
296	520139.87	2215714.80
297	520153.30	2215717.29
298	520153.69	2215715.35
299	520155.45	2215706.73
300	520155.86	2215704.71
301	520156.42	2215701.94
302	520160.01	2215702.69
303	520161.73	2215703.00
304	520175.55	2215705.47
305	520182.30	2215706.79
306	520183.76	2215707.07
281	520185.40	2215707.31
Условный номер 16		
307	520162.40	2215647.84
308	520160.68	2215651.08
309	520156.31	2215648.76
310	520128.72	2215644.09
311	520095.06	2215638.43

Номер характерной точки границы	Координаты, м	
	X	Y
312	520084.77	2215634.71
313	520089.28	2215632.27
314	520129.46	2215640.50
315	520129.07	2215642.42
316	520160.54	2215648.12
307	520162.40	2215647.84
Условный номер 17		
317	519869.37	2215622.89
318	519867.00	2215626.91
319	519862.04	2215617.85
317	519869.37	2215622.89
Условный номер 18		
320	519851.20	2215605.27
321	519853.28	2215608.09
322	519808.34	2215612.09
323	519799.79	2215617.15
324	519794.95	2215622.97
325	519784.82	2215630.15
326	519766.57	2215615.57
327	519708.28	2215621.74
328	519684.77	2215626.60
329	519655.15	2215631.74
330	519652.63	2215626.18
331	519652.59	2215626.08
332	519683.65	2215620.70
333	519707.36	2215615.81
334	519768.39	2215609.35
335	519805.33	2215609.35
320	519851.20	2215605.27
Условный номер 19		
336	519595.74	2215611.41
337	519605.94	2215617.92
338	519604.50	2215623.13
339	519601.60	2215633.64
340	519585.81	2215634.09
341	519554.81	2215633.41
342	519536.71	2215632.94
343	519516.93	2215636.78
344	519516.92	2215636.78
345	519502.92	2215639.49
346	519467.42	2215641.73
347	519420.61	2215639.35
348	519421.11	2215635.57
349	519453.91	2215639.90
350	519454.65	2215635.90
351	519429.28	2215628.42
352	519345.41	2215606.98

Номер характерной точки границы	Координаты, м	
	X	Y
353	519197.65	2215528.29
354	519168.40	2215542.33
355	519167.49	2215541.78
356	519166.60	2215541.62
357	519161.31	2215540.68
358	519156.04	2215539.75
359	519142.74	2215537.40
360	519115.95	2215521.80
361	519147.26	2215536.72
362	519162.15	2215538.67
363	519197.75	2215521.59
364	519347.64	2215601.36
365	519430.87	2215622.63
366	519467.08	2215625.87
367	519491.38	2215625.38
368	519488.99	2215578.34
369	519518.95	2215576.88
370	519520.13	2215601.04
371	519525.69	2215600.00
372	519527.07	2215607.36
373	519529.89	2215606.65
374	519526.11	2215584.07
375	519531.89	2215582.61
376	519536.40	2215609.28
377	519537.72	2215611.83
378	519539.37	2215618.34
379	519544.25	2215617.80
336	519595.74	2215611.41
Условный номер 20		
380	519602.46	2215724.85
381	519603.84	2215737.19
382	519565.14	2215762.31
383	519566.26	2215768.32
384	519548.62	2215771.61
385	519547.53	2215765.75
386	519518.41	2215771.19
387	519520.32	2215810.34
388	519513.88	2215811.90
389	519511.84	2215769.89
390	519505.34	2215769.17
391	519503.92	2215751.80
392	519494.07	2215755.52
393	519469.47	2215741.21
394	519472.49	2215736.02
395	519484.32	2215732.09
396	519486.44	2215732.00
397	519505.93	2215731.19

Номер характерной точки границы	Координаты, м	
	X	Y
398	519511.85	2215730.94
399	519518.34	2215730.67
400	519528.57	2215738.14
401	519528.58	2215738.15
402	519530.10	2215739.27
403	519541.34	2215747.49
404	519541.35	2215747.50
405	519541.54	2215747.64
406	519541.89	2215747.57
407	519555.29	2215744.96
408	519557.15	2215744.60
409	519556.29	2215736.35
410	519555.99	2215733.43
411	519555.43	2215728.11
380	519602.46	2215724.85
Условный номер 21		
412	518999.34	2215423.77
413	519005.57	2215429.57
414	518989.80	2215444.18
415	518984.22	2215440.78
416	518976.22	2215435.90
417	518970.90	2215432.65
418	518973.04	2215429.67
419	518985.67	2215437.57
412	518999.34	2215423.77
Условный номер 22		
420	518947.29	2215493.83
421	518945.90	2215496.10
422	518873.73	2215457.04
423	518877.25	2215450.84
424	518882.36	2215453.97
425	518895.26	2215461.90
426	518908.17	2215469.82
420	518947.29	2215493.83
Условный номер 23		
427	518742.32	2215274.71
428	518925.81	2215381.07
429	518915.36	2215398.59
430	518910.27	2215395.43
431	518917.55	2215383.22
432	518747.85	2215284.86
433	518775.23	2215313.22
434	518755.30	2215301.26
435	518735.47	2215289.35
436	518730.29	2215286.25
437	518705.41	2215271.31
438	518694.10	2215266.95

Номер характерной точки границы	Координаты, м	
	X	Y
439	518686.79	2215262.61
440	518678.99	2215258.17
441	518614.50	2215217.14
442	518537.63	2215170.19
443	518494.75	2215147.05
444	518393.13	2215089.21
445	518385.24	2215084.72
446	518380.03	2215069.60
447	518262.12	2214998.10
448	518249.94	2214987.64
449	518246.19	2214984.23
450	518247.86	2214982.43
451	518385.00	2215065.60
452	518390.69	2215082.13
453	518450.71	2215116.18
454	518457.31	2215119.77
455	518470.46	2215127.12
456	518496.70	2215141.98
457	518522.55	2215157.53
458	518560.75	2215181.23
459	518586.55	2215196.41
460	518599.50	2215204.17
461	518612.36	2215212.12
462	518625.00	2215220.21
463	518650.23	2215235.80
464	518663.33	2215242.69
465	518676.64	2215249.92
466	518689.80	2215257.42
467	518715.80	2215272.85
468	518728.76	2215281.18
469	518731.60	2215283.29
470	518733.62	2215278.75
471	518728.05	2215273.04
472	518732.36	2215268.87
473	518738.05	2215274.70
427	518742.32	2215274.71
Условный номер 24		
474	518109.69	2214847.38
475	518082.48	2214819.03
476	518060.59	2214796.22
477	518050.34	2214785.54
478	518055.85	2214780.38
479	518201.18	2214920.75
480	518195.86	2214931.99
481	518217.81	2214950.07
482	518214.12	2214954.49
483	518199.96	2214940.65

Номер характерной точки границы	Координаты, м	
	X	Y
484	518195.77	2214936.55
485	518175.20	2214915.46
486	518165.55	2214905.57
474	518109.69	2214847.38
Условный номер 25		
487	517976.29	2214802.26
488	518011.87	2214839.33
489	518010.67	2214840.81
490	517967.94	2214806.78
491	517940.16	2214787.25
492	517939.05	2214780.25
493	517944.98	2214769.63
487	517976.29	2214802.26
Условный номер 26		
494	517761.12	2214038.01
495	517756.37	2214045.40
496	517755.95	2214045.14
497	517751.29	2214042.22
498	517756.07	2214034.77
494	517761.12	2214038.01
Условный номер 27		
499	517724.17	2214106.22
500	517717.33	2214119.45
501	517714.10	2214136.04
502	517697.97	2214162.34
503	517688.48	2214165.10
504	517681.41	2214176.03
505	517694.01	2214189.14
506	517689.91	2214193.53
507	517685.18	2214188.60
508	517675.90	2214189.15
509	517670.51	2214196.54
510	517667.21	2214208.39
511	517700.15	2214228.03
512	517697.59	2214232.32
513	517665.82	2214213.38
514	517664.57	2214217.86
515	517660.25	2214225.54
516	517665.74	2214228.96
517	517661.01	2214236.90
518	517656.74	2214234.09
519	517648.25	2214229.17
520	517655.20	2214217.50
521	517706.99	2214130.58
522	517708.83	2214127.52
523	517708.84	2214127.51
524	517712.16	2214121.93

Номер характерной точки границы	Координаты, м	
	X	Y
525	517722.02	2214105.53
499	517724.17	2214106.22
Условный номер 28		
526	517651.99	2214254.76
527	517629.15	2214293.09
528	517621.85	2214288.88
529	517620.90	2214290.41
530	517618.07	2214285.66
531	517621.39	2214280.09
532	517623.23	2214276.99
533	517622.63	2214276.66
534	517626.51	2214269.58
535	517627.37	2214270.05
536	517638.44	2214251.48
537	517645.24	2214255.40
538	517647.17	2214251.99
526	517651.99	2214254.76
Условный номер 29		
539	517622.64	2214324.19
540	517636.56	2214341.51
541	517634.70	2214342.19
542	517634.68	2214342.17
543	517634.50	2214341.95
544	517634.50	2214341.94
545	517628.11	2214334.53
546	517624.61	2214330.40
547	517620.70	2214325.83
539	517622.64	2214324.19
Условный номер 30		
548	517562.63	2214371.26
549	517565.74	2214374.51
550	517570.69	2214379.65
551	517578.75	2214388.05
552	517584.77	2214394.32
553	517580.84	2214404.73
554	517571.90	2214396.37
555	517565.81	2214397.62
556	517554.62	2214385.94
557	517560.84	2214375.46
548	517562.63	2214371.26
Условный номер 31		
558	517554.26	2214386.54
559	517558.85	2214394.74
560	517556.84	2214395.86
561	517558.13	2214398.32
562	517554.58	2214400.17

Номер характерной точки границы	Координаты, м	
	X	Y
563	517550.64	2214392.64
558	517554.26	2214386.54
Условный номер 32		
564	517542.84	2214405.80
565	517547.62	2214417.16
566	517543.93	2214418.72
567	517537.43	2214414.88
564	517542.84	2214405.80
Условный номер 33		
568	517644.10	2214137.17
569	517648.82	2214141.98
570	517641.14	2214155.07
571	517634.40	2214149.48
572	517632.53	2214151.01
573	517627.44	2214144.78
574	517637.04	2214129.96
575	517639.59	2214132.56
576	517634.84	2214139.60
577	517640.09	2214143.15
568	517644.10	2214137.17
Условный номер 34		
578	517611.90	2214138.44
579	517636.07	2214163.72
580	517633.96	2214167.31
581	517613.82	2214146.19
582	517599.80	2214170.12
583	517604.75	2214173.82
584	517609.26	2214161.27
585	517614.91	2214163.30
586	517609.78	2214177.56
587	517613.22	2214180.01
588	517617.92	2214172.13
589	517627.71	2214177.96
590	517619.52	2214191.92
591	517616.80	2214196.56
592	517608.02	2214191.51
593	517603.56	2214187.73
594	517603.55	2214187.72
595	517603.35	2214187.54
596	517598.62	2214183.53
597	517591.42	2214177.41
598	517483.27	2214085.52
599	517483.55	2214082.41
600	517493.33	2214084.13
601	517550.85	2214131.02
602	517596.08	2214164.84
578	517611.90	2214138.44

Номер характерной точки границы	Координаты, м	
	X	Y
Условный номер 35		
603	517435.94	2214366.20
604	517440.19	2214377.59
605	517444.05	2214387.93
606	517449.56	2214407.60
607	517449.89	2214442.13
608	517440.26	2214461.19
609	517431.32	2214476.47
610	517417.51	2214480.67
611	517415.59	2214481.62
612	517429.10	2214405.54
603	517435.94	2214366.20
Условный номер 37		
613	517454.67	2213981.34
614	517452.77	2213992.16
615	517433.57	2213988.77
616	517417.30	2214067.67
617	517435.83	2214070.94
618	517435.04	2214075.43
619	517430.62	2214077.17
620	517418.31	2214077.75
621	517401.32	2214084.67
622	517388.93	2214085.70
623	517382.50	2214083.95
624	517356.69	2214057.05
625	517363.39	2214050.41
626	517229.59	2213918.05
627	517223.57	2213924.11
628	517219.41	2213919.77
629	517229.56	2213909.58
630	517384.03	2214062.39
631	517410.24	2214064.42
632	517419.30	2214023.30
633	517427.75	2213979.14
634	517428.32	2213976.70
613	517454.67	2213981.34
Условный номер 38		
635	517279.48	2214076.23
636	517304.96	2214102.78
637	517321.34	2214119.85
638	517343.07	2214142.49
639	517333.00	2214177.17
640	517326.05	2214201.32
641	517326.17	2214202.76
642	517326.58	2214207.62
643	517327.08	2214213.54
644	517329.15	2214222.35

Номер характерной точки границы	Координаты, м	
	X	Y
645	517332.17	2214226.21
646	517336.72	2214289.56
647	517352.18	2214249.52
648	517355.26	2214252.65
649	517338.75	2214295.40
650	517338.07	2214308.35
651	517329.68	2214309.23
652	517329.09	2214301.30
653	517326.99	2214300.21
654	517321.75	2214229.34
655	517310.25	2214217.25
656	517318.39	2214196.51
657	517267.66	2214144.86
658	517269.06	2214143.50
659	517212.33	2214084.76
660	517255.98	2214101.60
661	517261.45	2214080.56
662	517255.88	2214075.22
663	517184.35	2214047.03
664	517193.18	2214039.50
665	517218.49	2214012.70
666	517242.13	2214037.32
635	517279.48	2214076.23
Условный номер 39		
667	517151.38	2214057.03
668	517151.89	2214068.15
669	517143.83	2214065.07
670	517143.77	2214056.17
671	517147.14	2214057.19
667	517151.38	2214057.03
Условный номер 40		
672	517051.00	2213852.14
673	517057.50	2213858.33
674	517084.74	2213884.66
675	517117.32	2213918.05
676	517149.91	2213952.20
677	517167.74	2213959.82
678	517189.20	2213982.18
679	517187.84	2213988.95
680	517191.20	2213997.31
681	517186.87	2214001.86
682	517183.72	2214005.17
683	517177.77	2214011.42
684	517163.63	2214023.44
685	517162.83	2214023.80
686	517156.42	2214026.71
687	517155.03	2214027.34

Номер характерной точки границы	Координаты, м	
	X	Y
688	517143.59	2214029.06
689	517143.53	2214019.31
690	517130.95	2214015.56
691	517128.74	2214017.25
692	517125.08	2214012.50
693	517133.67	2214005.90
694	517154.41	2213985.07
695	517101.31	2213923.61
696	517047.49	2213863.97
697	517006.88	2213857.42
698	516991.04	2213840.92
699	516982.58	2213849.38
700	516978.16	2213845.73
701	516784.56	2213648.56
702	516733.92	2213600.35
703	516668.32	2213673.25
704	516663.86	2213669.23
705	516733.60	2213591.73
706	516788.77	2213644.29
707	516797.60	2213639.81
708	516818.07	2213604.97
709	516818.08	2213568.66
710	516820.17	2213568.65
711	516820.15	2213556.84
712	516822.08	2213556.86
713	516822.05	2213551.76
714	516825.26	2213551.76
715	516825.85	2213554.26
716	516830.51	2213566.75
717	516849.30	2213605.08
718	516828.19	2213582.40
719	516828.30	2213607.68
720	516810.24	2213638.59
721	516915.74	2213748.70
722	516993.32	2213829.86
723	517010.59	2213811.81
724	517019.91	2213822.11
725	517027.12	2213829.40
672	517051.00	2213852.14
Условный номер 41		
726	516756.07	2212027.27
727	516756.48	2212117.69
728	516751.47	2212117.71
729	516750.95	2212042.65
730	516751.07	2212027.30
726	516756.07	2212027.27
Условный номер 42		

Номер характерной точки границы	Координаты, м	
	X	Y
731	516758.41	2211946.66
732	516758.33	2211962.85
733	516758.89	2211962.86
734	516758.77	2211969.74
735	516760.54	2211969.77
736	516760.42	2211975.77
737	516751.49	2211975.60
738	516751.72	2211946.61
731	516758.41	2211946.66
Условный номер 43		
739	517482.42	2214094.80
598	517483.27	2214085.52
599	517483.55	2214082.41
740	517495.90	2213946.92
741	517485.35	2214006.26
742	517476.94	2214054.05
743	517481.72	2214054.82
744	517472.56	2214106.43
745	517467.90	2214105.40
746	517449.47	2214210.14
747	517454.07	2214210.96
748	517444.12	2214266.79
749	517439.63	2214266.00
750	517421.26	2214369.29
751	517426.90	2214370.29
752	517417.02	2214426.14
753	517411.44	2214425.16
754	517390.98	2214541.65
755	517396.37	2214542.61
756	517386.55	2214598.22
757	517381.14	2214597.33
758	517352.91	2214757.19
759	517394.37	2214601.12
612	517429.10	2214405.54
760	517454.80	2214257.75
739	517482.42	2214094.80
Условный номер 44		
761	517483.04	2213927.78
762	517467.43	2213931.34
763	517466.53	2213936.26
764	517472.92	2213937.43
765	517468.15	2213963.54
766	517476.24	2213965.02
761	517483.04	2213927.78
Условный номер 45		
767	517448.06	2214121.59
768	517457.55	2214068.34

Номер характерной точки границы	Координаты, м	
	X	Y
769	517457.62	2214067.93
770	517435.12	2214087.15
771	517434.23	2214092.07
772	517444.36	2214093.90
773	517439.59	2214120.02
767	517448.06	2214121.59
Условный номер 46		
774	517528.56	2213763.26
741	517485.35	2214006.26
742	517476.94	2214054.05
743	517481.72	2214054.82
744	517472.56	2214106.43
745	517467.90	2214105.40
746	517449.47	2214210.14
747	517454.07	2214210.96
748	517444.12	2214266.79
749	517439.63	2214266.00
750	517421.26	2214369.29
751	517426.90	2214370.29
752	517417.02	2214426.14
753	517411.44	2214425.16
754	517390.98	2214541.65
755	517396.37	2214542.61
756	517386.55	2214598.22
757	517381.14	2214597.33
775	517352.91	2214757.21
776	517342.07	2214755.30
777	517368.60	2214595.29
778	517364.21	2214594.52
779	517374.06	2214538.66
780	517378.09	2214539.37
781	517398.69	2214422.90
782	517394.60	2214422.18
783	517404.48	2214366.33
784	517408.58	2214367.05
785	517426.84	2214263.74
786	517422.83	2214263.03
787	517432.79	2214207.19
767	517448.06	2214121.59
768	517457.55	2214068.34
788	517464.58	2214028.83
766	517476.24	2213965.02
761	517483.04	2213927.78
789	517517.73	2213761.35
774	517528.56	2213763.26
Условный номер 47		
790	517467.51	2214029.35

Номер характерной точки границы	Координаты, м	
	X	Y
791	517454.50	2214103.21
792	517451.44	2214102.66
788	517464.58	2214028.83
790	517467.51	2214029.35
Условный номер 48		
793	517417.46	2214326.95
794	517396.70	2214444.79
795	517390.79	2214443.76
796	517411.62	2214325.92
793	517417.46	2214326.95
Условный номер 49		
797	517446.83	2214025.71
798	517433.70	2214099.55
799	517430.89	2214099.05
618	517435.04	2214075.43
617	517435.83	2214070.94
800	517440.41	2214044.88
801	517436.50	2214044.20
802	517439.96	2214024.50
797	517446.83	2214025.71
Условный номер 50		
803	517393.98	2214322.81
804	517373.02	2214440.61
805	517366.91	2214439.54
806	517387.68	2214321.70
803	517393.98	2214322.81
Условный номер 51		
807	517483.56	2213684.86
808	517477.48	2213719.33
809	517460.74	2213716.38
810	517466.82	2213681.91
807	517483.56	2213684.86
Условный номер 53		
816	519856.91	2215599.24
817	519865.65	2215625.84
818	519832.83	2215636.62
819	519822.65	2215639.92
820	519814.10	2215641.55
821	519788.79	2215646.83
822	519783.07	2215619.42
823	519808.62	2215614.09
824	519815.68	2215612.75
825	519824.14	2215610.00
816	519856.91	2215599.24
Условный номер 54		
826	519675.27	2215640.18

Номер характерной точки границы	Координаты, м	
	X	Y
827	519679.35	2215667.88
828	519676.84	2215677.43
829	519508.25	2215744.88
830	519497.85	2215718.89
831	519546.97	2215699.24
832	519477.88	2215679.65
833	519458.87	2215674.28
834	519456.96	2215673.82
835	519401.44	2215661.02
836	519375.62	2215655.02
837	519354.75	2215650.14
838	519350.79	2215649.17
839	519323.65	2215641.86
840	519310.49	2215635.06
841	519296.59	2215627.81
842	519309.54	2215602.99
843	519323.39	2215610.21
844	519333.83	2215615.61
845	519357.75	2215622.05
846	519361.26	2215622.90
847	519381.98	2215627.76
848	519407.75	2215633.74
849	519463.45	2215646.58
850	519466.01	2215647.21
851	519485.51	2215652.71
852	519534.80	2215666.68
853	519588.53	2215654.71
854	519614.27	2215650.16
855	519648.92	2215644.07
856	519668.22	2215641.22
826	519675.27	2215640.18
Условный номер 55		
857	518286.20	2214994.26
858	518272.01	2215018.40
859	518220.46	2214988.09
860	518197.40	2214974.56
861	518181.26	2214964.91
862	518166.75	2214956.17
863	518138.35	2214939.69
864	518132.98	2214936.83
865	518119.73	2214929.43
866	518099.65	2214918.31
867	518086.65	2214911.13
868	518031.03	2214878.51
869	518045.20	2214854.36
870	518100.51	2214886.79
871	518113.20	2214893.81

Номер характерной точки границы	Координаты, м	
	X	Y
872	518133.34	2214904.95
873	518146.40	2214912.25
874	518151.97	2214915.22
875	518181.00	2214932.06
876	518195.67	2214940.90
877	518211.67	2214950.47
878	518234.65	2214963.95
857	518286.20	2214994.26
Условный номер 56		
879	517564.02	2214393.94
880	517543.84	2214413.34
881	517535.52	2214404.69
882	517555.71	2214385.29
879	517564.02	2214393.94
Условный номер 57		
883	517529.10	2214357.40
884	517508.80	2214376.68
885	517504.02	2214371.66
886	517501.67	2214369.25
887	517492.24	2214359.62
888	517478.47	2214345.55
889	517470.25	2214337.46
890	517454.58	2214322.03
891	517429.25	2214297.10
892	517412.37	2214280.47
893	517390.19	2214258.48
894	517380.41	2214248.43
895	517373.07	2214240.79
896	517316.82	2214182.16
897	517337.02	2214162.77
898	517393.28	2214221.41
899	517400.54	2214228.98
900	517410.08	2214238.77
901	517432.05	2214260.56
902	517448.89	2214277.14
903	517474.22	2214302.07
904	517489.90	2214317.50
905	517498.30	2214325.78
906	517512.25	2214340.04
907	517521.68	2214349.67
908	517524.18	2214352.22
883	517529.10	2214357.40
Условный номер 58		
909	517213.37	2214033.89
910	517189.25	2214056.98
911	517153.75	2214019.98
912	517177.86	2213996.90

Номер характерной точки границы	Координаты, м	
	X	Y
909	517213.37	2214033.89
Условный номер 59		
913	517197.76	2214182.54
914	517145.88	2214184.74
915	517140.80	2214147.23
916	517106.24	2214111.92
917	517099.64	2214063.21
918	517101.47	2214044.14
919	517118.02	2214050.25
920	517131.36	2214009.39
921	517105.47	2214006.28
922	517114.29	2213932.95
923	517062.49	2213874.84
924	517021.53	2213828.93
925	517019.88	2213830.67
926	517018.47	2213829.03
927	517014.52	2213824.47
928	517014.69	2213824.29
929	517014.42	2213824.00
930	517018.93	2213820.06
931	517011.00	2213811.41
932	517032.41	2213791.62
933	517033.77	2213793.08
934	517087.11	2213852.87
935	517148.83	2213922.10
936	517139.17	2214002.47
937	517147.89	2214011.34
938	517130.67	2214030.84
939	517124.12	2214050.90
940	517193.26	2214076.45
913	517197.76	2214182.54
Условный номер 60		
941	517028.47	2213787.09
942	517027.11	2213785.62
943	517011.92	2213768.59
944	516774.89	2213546.53
945	516747.41	2213504.59
946	516707.68	2213443.96
947	516939.16	2213501.72
948	516945.56	2213475.96
949	516905.55	2213466.02
950	516901.69	2213481.55
951	516699.69	2213431.15
952	516649.34	2213388.81
953	516647.06	2213391.46
954	516679.74	2213418.94
955	516658.82	2213503.17

Номер характерной точки границы	Координаты, м	
	X	Y
956	516661.73	2213505.98
957	516672.74	2213516.60
958	516710.60	2213553.14
959	516764.67	2213605.32
960	516821.37	2213660.57
961	516879.00	2213710.18
962	516905.26	2213733.58
963	517009.73	2213826.84
964	517011.11	2213828.07
928	517014.69	2213824.29
965	517002.53	2213811.07
941	517028.47	2213787.09
Условный номер 61		
966	516828.06	2213790.32
967	516822.61	2213806.79
968	516813.12	2213803.64
969	516819.32	2213784.93
970	516820.24	2213782.13
966	516828.06	2213790.32
Условный номер 62		
971	516850.52	2213743.44
972	516844.99	2213756.07
973	516843.67	2213758.87
974	516814.13	2213727.90
971	516850.52	2213743.44
Условный номер 63		
975	516751.19	2213709.73
976	516712.22	2213693.09
977	516719.32	2213676.47
978	516724.59	2213681.84
975	516751.19	2213709.73
Условный номер 64		
979	516617.71	2213459.33
980	516598.53	2213535.88
981	516614.18	2213539.77
982	516613.98	2213540.58
983	516607.05	2213557.06
984	516593.57	2213543.34
985	516614.37	2213460.29
986	516599.86	2213446.28
987	516601.82	2213444.00
979	516617.71	2213459.33
Условный номер 65		
988	516642.73	2213430.94
989	516640.00	2213441.94
990	516620.12	2213422.75

991	516625.52	2213416.48
-----	-----------	------------

988	516642.73	2213430.94
-----	-----------	------------

».

6. Перечень координат характерных точек границ зон планируемого размещения линейных объектов федерального значения, подлежащих реконструкции в связи с изменением их местоположения (система координат МСК-52) изложить в новой редакции:

«Перечень координат характерных точек границ зон планируемого размещения линейных объектов федерального значения, подлежащих реконструкции в связи с изменением их местоположения (система координат МСК-52)»

Номер характерной точки границы	Координаты, м	
	X	Y
Условный номер 52		
811	517523.94	2213691.97
788	517464.58	2214028.83
792	517451.44	2214102.66
796	517411.62	2214325.92
795	517390.79	2214443.76
812	517353.94	2214652.77
813	517336.22	2214649.63
804	517373.02	2214440.61
803	517393.98	2214322.81
798	517433.70	2214099.55
797	517446.83	2214025.71
814	517500.13	2213723.32
815	517506.21	2213688.85
811	517523.94	2213691.97
Условный номер 71		
1022	516648.80	2213450.43
1023	516632.51	2213515.47
1024	516651.99	2213520.31
1025	516645.24	2213547.48
980	516598.53	2213535.88
979	516617.71	2213459.33
987	516601.82	2213444.00
990	516620.12	2213422.75
1022	516648.80	2213450.43
Условный номер 66		
954	516679.74	2213418.94
992	516646.03	2213554.66
993	516748.31	2213658.90
994	516855.26	2213771.02
995	516981.16	2213894.31
996	517092.28	2213953.96

Номер характерной точки границы	Координаты, м	
	X	Y
997	517071.19	2214076.10
915	517140.80	2214147.23
914	517145.88	2214184.74
998	517112.77	2214186.15
999	517109.57	2214162.49
1000	517035.80	2214087.12
1001	517055.72	2213971.78
1002	516961.42	2213921.17
1003	516831.76	2213794.20
978	516724.59	2213681.84
1004	516609.56	2213564.61
988	516642.73	2213430.94
991	516625.52	2213416.48
953	516647.06	2213391.46
954	516679.74	2213418.94
Условный номер 70		
1018	516636.73	2213494.60
1019	516629.27	2213524.56
1020	516623.45	2213523.11
1021	516630.91	2213493.15
1018	516636.73	2213494.60
Условный номер 69		
1011	516621.29	2213522.57
1012	516618.91	2213532.18
1013	516622.05	2213532.96
1014	516619.69	2213542.48
1015	516580.66	2213635.26
1016	516575.14	2213632.90
982	516613.98	2213540.58
1017	516618.61	2213521.91
1011	516621.29	2213522.57
Условный номер 67		

Номер характерной точки границы	Координаты, м	
	X	Y
927	517014.52	2213824.47
926	517018.47	2213829.03
1005	516955.10	2213896.02
1006	516950.75	2213891.89
927	517014.52	2213824.47
Условный номер 68		
1007	517069.24	2213749.39

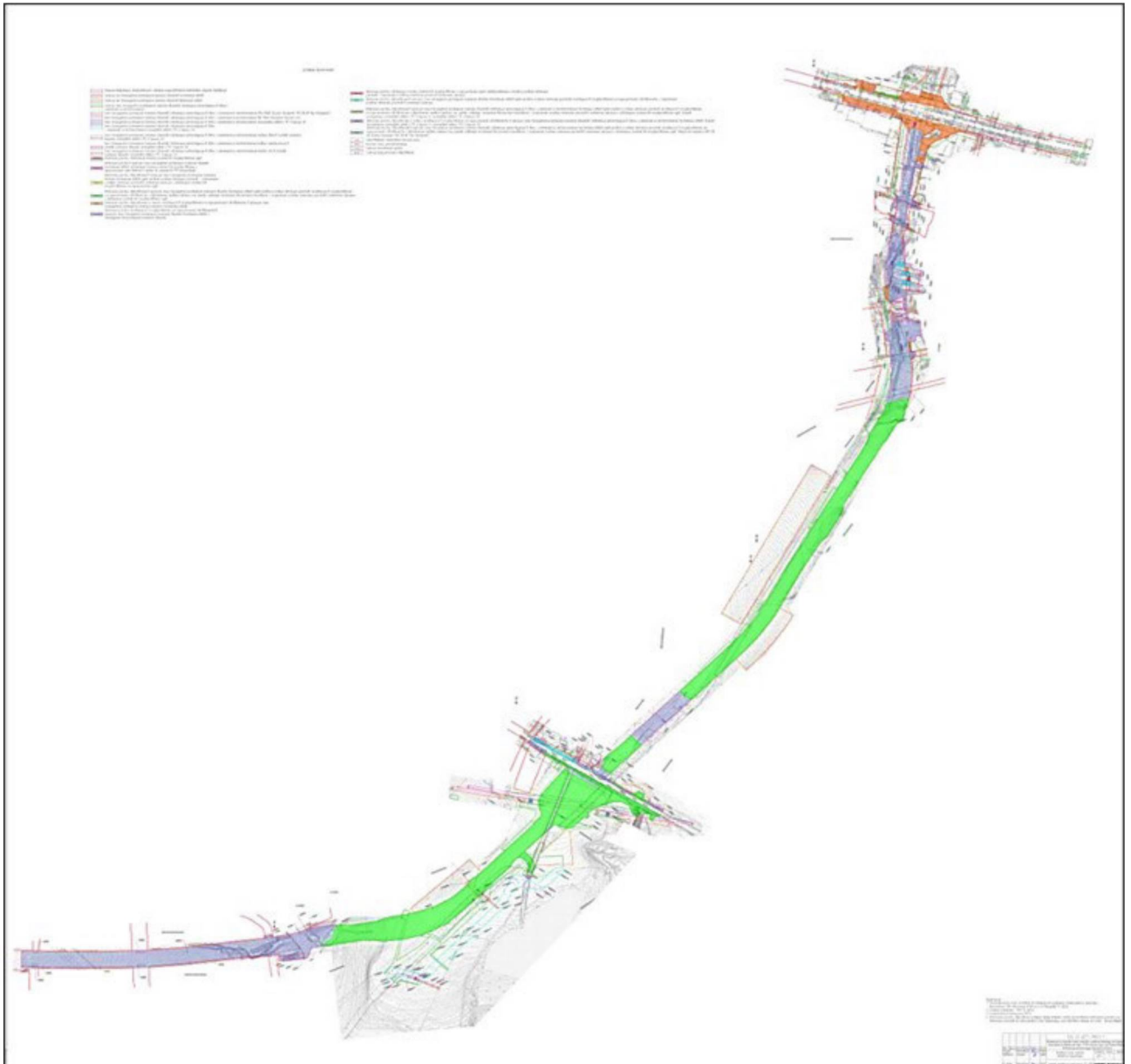
Номер характерной точки границы	Координаты, м	
	X	Y
1008	517085.15	2213766.44
1009	517080.76	2213770.53
1010	517068.93	2213757.85
931	517011.00	2213811.41
930	517018.93	2213820.06
929	517014.42	2213824.00
965	517002.53	2213811.07
1007	517069.24	2213749.39

».

ПРИЛОЖЕНИЕ 3
к приказу министерства
градостроительной деятельности
и развития агломераций
Нижегородской области
от 30.12.2025 № 06-01-03/42

Раздел «V. Чертеж межевания территории» изложить в новой редакции:

«V. Чертеж межевания территории»



».

ПРИЛОЖЕНИЕ 4
к приказу министерства
градостроительной деятельности
и развития агломераций
Нижегородской области
от 30.12.2025 № 06-01-03/42

В разделе IV «Перечень и сведения об образуемых земельных участках»:

1. «Перечень и сведения о земельных участках, образуемых из земель, находящихся в государственной или муниципальной собственности, в границах зон планируемого размещения линейного объекта (постоянный отвод)» дополнить следующей строкой:

«

52:18:0080222:3У9	105,271,903-904, 110, 109, 108, 107, 106	1224	Земли населенных пунктов	Улично-дорожная сеть (код 12.0.1)	Российская Федерация, Нижегородская область, г.о.г. Нижний Новгород, г. Нижний Новгород
-------------------	--	------	-----------------------------	--------------------------------------	--

».

2. «Перечень и сведения о земельных участках, расположенных в границах зон планируемого размещения линейного объекта (постоянный отвод) и подлежащих полному изъятию для государственных нужд» изложить в новой редакции:

«Перечень и сведения о земельных участках, расположенных в границах зон планируемого размещения линейного объекта (постоянный отвод) и подлежащих полному изъятию для государственных нужд»

Кадастровый номер земельного участка	Площадь, кв.м	Вид разрешенного использования исходного земельного участка	Категория земель после изъятия	Вид разрешенного использования земельного участка после изъятия	Адрес (описание местоположения)
52:18:0080239:37*	775	Личные подсобные хозяйства	Земли населенных пунктов	Улично-дорожная сеть (код 12.0.1)	Российская Федерация , Нижегородская обл, городской округ город Нижний Новгород , г Нижний Новгород, д Ближнеконстантиново, ул Героя Борисова, земельный участок 7
52:18:0080237:15*	856	Под индивидуальный жилой дом с прилегающей территорией	Земли населенных пунктов	Улично-дорожная сеть (код 12.0.1)	Российская Федерация , Нижегородская обл, городской округ гРоссийская Федерация , Нижегородская обл, городской округ город Нижний Новгород , г Нижний Новгород, д Ближнеконстантиново, ул Героя Борисова, земельный участок 8
52:26:0020013:117*	610	для индивидуального жилищного строительства	Земли населенных пунктов	Улично-дорожная сеть (код 12.0.1)	Российская Федерация, Нижегородская область, город Нижний Новгород, Приокский район, дер. Бешенцево, ул. Героя Чванова, рядом с домом 1Б
52:18:0080239:80*	800	для индивидуального жилищного строительства	Земли населенных пунктов	Улично-дорожная сеть (код 12.0.1)	Российская Федерация, Нижегородская обл., г. Нижний Новгород, Приокский район, ул. Нагорная, дом 26

Кадастровый номер земельного участка	Площадь, кв.м	Вид разрешенного использования исходного земельного участка	Категория земель после изъятия	Вид разрешенного использования земельного участка после изъятия	Адрес (описание местоположения)
52:18:0080239:144*	1162	Под индивидуальный жилой дом	Земли населенных пунктов	Улично-дорожная сеть (12.0.1)	Нижегородская обл., г. Нижний Новгород, Приокский район, ул. Нагорная, 22
52:18:0080237:131*	276	Под индивидуальным жилым домом	Земли населенных пунктов	Улично-дорожная сеть (код 12.0.1)	Нижегородская обл., г. Нижний Новгород, Приокский район, ул. Полевая, дом №3.
52:26:0020013:125	650	под строительство индивидуального жилого дома	Земли населенных пунктов	Улично-дорожная сеть (код 12.0.1)	Российская Федерация, Нижегородская область, г. Нижний Новгород, д. Бешенцево, ул. Героя Чванова, д. 1А
52:18:0080239:306**	500	Для ведения личного подсобного хозяйства	Земли населенных пунктов	Улично-дорожная сеть (код 12.0.1)	Российская Федерация, Нижегородская область, г. Нижний Новгород, д. Ближнеконстантиново, ул. Героя Борисова, дом 5
52:18:0080239:309* (условный номер земельного участка по ПМТ №06-01-03/3 от 01.02.2024 г. 52:18:0080239:81:3У1)	32	Улично-дорожная сеть (код 12.0.1)	Земли населенных пунктов	Улично-дорожная сеть (код 12.0.1)	Российская Федерация, Нижегородская область, городской округ город Нижний Новгород, г. Нижний Новгород, д. Ближнеконстантиново, ул. Героя Борисова, земельный участок 11

Кадастровый номер земельного участка	Площадь, кв.м	Вид разрешенного использования исходного земельного участка	Категория земель после изъятия	Вид разрешенного использования земельного участка после изъятия	Адрес (описание местоположения)
52:18:0080237:290* (условный номер земельного участка по ПМТ № 06-01-03/3 от 01.02.2024 г. 52:18:0080237:125:3У1)	35	Улично-дорожная сеть (код 12.0.1)	Земли населенных пунктов	Улично-дорожная сеть (код 12.0.1)	Российская Федерация, Нижегородская область, г Нижний Новгород, Приокский район, д Ближнее Константиново, ул Борисова, дом 14
52:18:0080237:291*(условный номер земельного участка по ПМТ № 06-01-03/3 от 01.02.2024 г. 52:18:0080237:133:3У1)	1	Улично-дорожная сеть (код 12.0.1)	Земли населенных пунктов	Улично-дорожная сеть (код 12.0.1)	Российская Федерация, Нижегородская область, г. Нижний Новгород, с. Ближнее Константиново, ул. Борисова, дом 6
52:18:0080230:34*	2000	объекты придорожного сервиса (размещение автозаправочных станций (бензиновых, газовых))	Земли населенных пунктов	Улично-дорожная сеть (код 12.0.1)	Российская Федерация, Нижегородская обл, городской округ город Нижний Новгород, г Нижний Новгород, ул Ларина, земельный участок 13В
52:18:0080230:397*(условный номер земельного участка по ПМТ № 06-01-03/3 от 01.02.2024 г. 52:18:0080230:40:3У1)	3369	Улично-дорожная сеть (код 12.0.1)	Земли населенных пунктов	Улично-дорожная сеть (код 12.0.1)	Российская Федерация, Нижегородская область, город Нижний Новгород, улица Ларина
52:18:0080230:399*(условный номер земельного участка по ПМТ № 06-01-03/3 от 01.02.2024 г. 52:18:0080230:40:3У3)	565	Улично-дорожная сеть (код 12.0.1)	Земли населенных пунктов	Улично-дорожная сеть (код 12.0.1)	Российская Федерация, Нижегородская область, город Нижний Новгород, улица Ларина

Кадастровый номер земельного участка	Площадь, кв.м	Вид разрешенного использования исходного земельного участка	Категория земель после изъятия	Вид разрешенного использования земельного участка после изъятия	Адрес (описание местоположения)
52:18:0080230:398* (условный номер земельного участка по ПМТ № 06-01-03/3 от 01.02.2024 г. 52:18:0080230:40:3У2)	1082	Улично-дорожная сеть (12.0.1)	Земли населённых пунктов	Улично-дорожная сеть (код 12.0.1)	Российская Федерация, Нижегородская область, город Нижний Новгород, улица Ларина
52:18:0080239:310* (условный номер земельного участка по ПМТ № 06-01-03/3 от 01.02.2024 г. 52:18:0080239:86:3У1)	55	Улично-дорожная сеть (код 12.0.1)	Земли населённых пунктов	Улично-дорожная сеть (код 12.0.1)	Российская Федерация, Нижегородская область, городской округ город Нижний Новгород, г Нижний Новгород, д Ближнеконстантиново, ул. Нагорная, земельный участок 14
52:26:0000000:7091* (условный номер земельного участка по ПМТ № 06-01-03/3 от 01.02.2024 г. 52:26:0000000:270:3У1)	1	Автомобильный транспорт (код 7.2)	Земли промышленности, энергетики, транспорта, связи, радиовещания, телевидения, информатики, земли для обеспечения космической деятельности, земли обороны, безопасности и земли иного специального назначения	Автомобильный транспорт (код 7.2)	Российская Федерация, Нижегородская область, район Кстовский

Кадастровый номер земельного участка	Площадь, кв.м	Вид разрешенного использования исходного земельного участка	Категория земель после изъятия	Вид разрешенного использования земельного участка после изъятия	Адрес (описание местоположения)
52:26:0000000:7092* (условный номер земельного участка по ПМТ № 06-01-03/3 от 01.02.2024 г. 52:26:0000000:270:3У2)	14	Автомобильный транспорт (код 7.2)	Земли промышленности, энергетики, транспорта, связи, радиовещания, телевидения, информатики, земли для обеспечения космической деятельности, земли обороны, безопасности и земли иного специального назначения	Автомобильный транспорт (код 7.2)	Российская Федерация, Нижегородская область, район Кстовский
52:26:0000000:7093* (условный номер земельного участка по ПМТ № 06-01-03/3 от 01.02.2024 г. 52:26:0000000:270:3У3)	27	Автомобильный транспорт (код 7.2)	Земли промышленности, энергетики, транспорта, связи, радиовещания, телевидения, информатики, земли для обеспечения космической деятельности, земли обороны, безопасности и земли иного специального назначения	Автомобильный транспорт (код 7.2)	Российская Федерация, Нижегородская область, район Кстовский

Кадастровый номер земельного участка	Площадь, кв.м	Вид разрешенного использования исходного земельного участка	Категория земель после изъятия	Вид разрешенного использования земельного участка после изъятия	Адрес (описание местоположения)
52:26:0020017:139* (условный номер земельного участка по ПМТ № 06-01-03/3 от 01.02.2024 г. 52:26:0000000:169:3У1)	11	Автомобильный транспорт (код 7.2)	Земли промышленности, энергетики, транспорта, связи, радиовещания, телевидения, информатики, земли для обеспечения космической деятельности, земли обороны, безопасности и земли иного специального назначения	Автомобильный транспорт (код 7.2)	Российская Федерация, Нижегородская обл., Кстовский р-н, ВЛ 110 кв "Ольгино" от ПС "Ольгино" до ПС "Нагорная"
52:18:0080239:40*	1089	Личные подсобные хозяйства	Земли населенных пунктов	Улично-дорожная сеть (код 12.0.1)	Нижегородская обл., г. Нижний Новгород, Приокский район, ул. Героя Борисова, дом 9
52:18:0080295:221	402	для индивидуального жилищного строительства	Земли населённых пунктов	Улично-дорожная сеть (код 12.0.1)	Российская Федерация, Нижегородская область, город Нижний Новгород, Приокский район, дер. Бешенцево, ул. Героя Чванова, рядом с домом 3Б

3. «Перечень и сведения о земельных участках, образуемых в границах зон планируемого размещения линейного объекта (постоянный отвод), подлежащих полному изъятию для государственных нужд и предусмотренных разделу с сохранением исходного земельного участка в измененных границах» изложить в новой редакции:

«Перечень и сведения о земельных участках, образуемых в границах зон планируемого размещения линейного объекта (постоянный отвод), подлежащих полному изъятию для государственных нужд и предусмотренных разделу с сохранением исходного земельного участка в измененных границах»

Условный номер образуемого земельного участка	Номера характерных точек	Площадь, кв.м	Категория земель	Вид разрешенного использования исходного земельного участка	Вид разрешенного использования образуемого земельного участка	Адрес (описание местоположения)
52:18:0080239:144:ЗУ19	362,359,363,364	249	Земли населённых пунктов	Под индивидуальный жилой дом под индивидуальный жилой дом с прилегающей территорией	Улично-дорожная сеть (код 12.0.1)	Нижегородская обл., г. Нижний Новгород, Приокский район, ул. Нагорная, 22 Российская Федерация, Нижегородская область, городской округ город Нижний Новгород, деревня Ближнеконстантиново, улица Нагорная, земельный участок 18
52:18:0080239:82:ЗУ31	696,697,357,356	36	Земли населённых пунктов	под индивидуальный жилой дом с прилегающей территорией	Улично-дорожная сеть (код 12.0.1)	Российская Федерация, Нижегородская область, город Нижний Новгород, Приокский район, дер. Бешенцево, ул. Героя Чванова, рядом с домом 3Б

».

4. В «Перечне и сведениях о земельных участках, образуемых в границах зоны планируемого размещения линейного объекта (постоянный отвод) путем раздела исходных земельных участков, находящихся в государственной или муниципальной собственности, обремененных правами третьих лиц (аренда, сервитут, постоянное пользование), с сохранением исходных земельных участков в измененных границах, и подлежащих изъятию для государственных нужд» исключить следующую строку:

«

52:18:0080222:5:3У9	114,271,116,115	915	Под складскую базу медицинского снабжения	Земли населённых пунктов	Улично-дорожная сеть (код 12.0.1)	Нижегородская обл., г. Нижний Новгород, Приокский район, ул. Ларин
---------------------	-----------------	-----	---	--------------------------	-----------------------------------	--

».

5. «Сведения о земельном участке, образуемом в границах зоны планируемого размещения линейных объектов (участки газопровода-отвода к ГРС «Горький-3», газопровода-отвода к ГРС «Горький-1»), подлежащего реконструкции в связи с изменением его местоположения, путем раздела исходного земельного участка, находящегося в государственной или муниципальной собственности, обремененного правами третьих лиц (аренда, сервитут, постоянное пользование), с сохранением исходного земельного участка в измененных границах, и подлежащего изъятию для государственных нужд» изложить в новой редакции:

«Сведения о земельном участке, образуемом в границах зоны планируемого размещения линейных объектов (участки газопровода-отвода к ГРС «Горький-3», газопровода-отвода к ГРС «Горький-1»), подлежащего реконструкции в связи с изменением его местоположения, путем раздела исходного земельного участка, находящегося в государственной или муниципальной собственности, обремененного правами третьих лиц (аренда, сервитут, постоянное пользование), с сохранением исходного земельного участка в измененных границах, и подлежащего изъятию для государственных нужд

Условный номер образуемого земельного участка	Номера характерных точек	Площадь, кв.м	Вид разрешенного использования исходного земельного участка	Категория земель образуемого земельного участка	Вид разрешенного использования образуемого земельного участка	Адрес (описание местоположения)
52:26:0000000:451:3У34 (вх.№ 52:26:0020017:18) Многоконтурный земельный участок, состоит из 39 контуров	707-815, 204, 816-864	177	Для ведения сельскохозяйственного производства	Земли промышленности, энергетики, транспорта, связи, радиовещания, телевидения, информатики, земли для обеспечения космической деятельности,	Трубопроводный транспорт (код 7.5)	Нижегородская область, р-н Кстовский, ФГУП "Центральное" Россельхозакадемии

Условный номер образуемого земельного участка	Номера характерных точек	Площадь, кв.м	Вид разрешенного использования исходного земельного участка	Категория земель образуемого земельного участка	Вид разрешенного использования образуемого земельного участка	Адрес (описание местоположения)
				земли обороны, безопасности и земли иного специального назначения		

».

6. В «Перечне и сведениях об объектах капитального строительства, подлежащих изъятию» исключить следующую строку:

«

52:18:0080222:57 Аптечный склад	52:18:0080222:5	Нижегородская область, г Нижний Новгород, р-н Приокский, ул Ларина, д 14
------------------------------------	-----------------	--

».

7. В «Перечне и сведениях о земельных участках, в отношении которых возможно установление публичных сервитутов в границах зон планируемого размещения линейных объектов, подлежащих реконструкции в связи с изменением их местоположения»:

- строку:

«

10	52:18:0080293:340	Российская Федерация, Нижегородская область, г. Нижний Новгород, дер. Бешенцево	-
	52:18:0080293	Российская Федерация, Нижегородская область	

»

заменить строкой следующего содержания:

«

10	52:18:0080293:340	Российская Федерация, Нижегородская область, г. Нижний Новгород, дер. Бешенцево	-
	52:18:0080293	Российская Федерация, Нижегородская область	
	52:18:0080293:342	Российская Федерация, Нижегородская область, г. Нижний Новгород, р-н Приокский, д. Бешенцево, ул. Героя Чванова, д. 2А	

»,

- строку:

«

42	52:18:0080222	Российская Федерация, Нижегородская область	52:18:0000000:29796
	52:18:0080223		
	52:18:0080226		
	52:18:0080223:47	Нижегородская обл., г. Нижний Новгород, Приокский район, ул. Ларина, 18 (литеры И и АЗ)	
	52:18:0080223:48	Нижегородская обл., г. Нижний Новгород, р-н Приокский, ул. Ларина, у дома №18 (литеры А, А1, А2)	
	52:18:0080223:158	Нижегородская обл., г. Нижний Новгород, Приокский район, ул. Ларина, около дома № 18	
	52:18:0080222:5	Нижегородская обл., г. Нижний Новгород, Приокский район, ул. Ларина	
	52:18:0080223:46	Нижегородская обл., г. Нижний Новгород, Приокский район, ул. Ларина, дом 18	
	52:18:0080226:23	Российская Федерация, Нижегородская область, городской округ город Нижний Новгород, город Нижний Новгород, улица Ларина, земельный участок 22В	
	52:18:0080226:26	Нижегородская обл., г. Нижний Новгород, Приокский район, ул. Ларина, 22 (литеры 1А и 1В)	

»

заменить строкой следующего содержания:

«

42	52:18:0080222	Российская Федерация, Нижегородская область	52:18:0000000:29796, 52:18:0080222:57
	52:18:0080223		
	52:18:0080226		
	52:18:0080223:47	Нижегородская обл., г. Нижний Новгород, Приокский район, ул. Ларина, 18 (литеры И и АЗ	
	52:18:0080223:48	обл. Нижегородская, г. Нижний Новгород, р-н Приокский, ул. Ларина, у дома №18 (литеры А,А1,А2	
	52:18:0080223:158	Нижегородская обл., г. Нижний Новгород, Приокский район, ул. Ларина, около дома № 18	
	52:18:0080222:5	Нижегородская обл., г. Нижний Новгород, Приокский район, ул. Ларина	
	52:18:0080223:46	Нижегородская обл., г. Нижний Новгород, Приокский район, ул. Ларина, дом 18	
	52:18:0080226:23	Российская Федерация, Нижегородская область, городской округ город Нижний Новгород, город Нижний Новгород, улица Ларина, земельный участок 22В	
	52:18:0080226:26	Нижегородская обл., г. Нижний Новгород, Приокский район, ул. Ларина, 22 (литеры 1А и 1В	
	52:18:0080222:6	Местоположение установлено относительно ориентира, расположенного в границах участка. Почтовый адрес ориентира: Нижегородская обл., г. Нижний Новгород, Приокский район, ул. Ларина	
	52:18:0080222:4	Российская Федерация, Нижегородская область, городской округ город Нижний Новгород, город Нижний Новгород, улица Ларина, земельный участок 12	

»,

- строку:

«

52	52:18:0080222:6	Нижегородская обл., г. Нижний Новгород, Приокский район, ул. Ларина	-
	52:18:0080222:4	Российская Федерация, Нижегородская область, городской округ город Нижний Новгород, город Нижний Новгород, улица Ларина, земельный участок 12	
	52:18:0080222:5	Нижегородская обл., г. Нижний Новгород, Приокский район, ул. Ларина	
	52:18:0080222	Нижегородская область, городской округ город Нижний Новгород	

»

исключить.

8. В «Перечне и сведениях о земельных участках, в отношении которых возможно установление публичных сервитутов в границах зон планируемого размещения линейного объекта (временный отвод)»:

- строку:

«

14			0:0:0:434(52), 52:00:0000000:395, 52:00:0000000:428, 52:00:0000000:689, 52:00:0000000:704, 52:26:0000000:2230, 52:26:0040024:194, 52:26:0040024:312, 52:26:0000000:3425, 52:26:0000000:3432, 52:26:0040024:310, 52:26:0000000:3426,
	52:26:0000000:451	Нижегородская область, р-н Кстовский, ФГУП "Центральное" Россельхозакадемии	
	52:26:0000000:270 вх.н. 52:26:0020017:13	Нижегородская обл, р-н Кстовский	
	52:26:0000000:270 вх.н. 52:26:0020017:12	Нижегородская обл, р-н Кстовский	
	52:26:0000000:270 вх.н. 52:26:0020017:11	Нижегородская обл, р-н Кстовский	

	52:26:0000000:451:3У34		52:25:0000000:2412, 52:26:0000000:3447, 52:26:0000000:3428, 52:26:0000000:3429, 52:26:0000000:3437, 52:26:0000000:3441, 52:26:0040024:313, 52:00:0000000:112, 52:26:0000000:3424, 52:26:0040024:315, 52:26:0020038:164, 52:00:0000000:156112, 52:00:0000000:156152, 52:26:0020019:286, 52:26:0000000:6909, 52:26:0000000:1286
--	------------------------	--	--

»

заменить строкой следующего содержания:

«

14	52:26:0000000:451 (вх. № 52:26:0020017:18)	Нижегородская область, р-н Кстовский, ФГУП "Центральное" Россельхозакадемии	0:0:0:434(52), 52:00:0000000:395, 52:00:0000000:428, 52:00:0000000:689, 52:00:0000000:704, 52:26:0000000:2230, 52:26:0040024:194, 52:26:0040024:312, 52:26:0000000:3425, 52:26:0000000:3432, 52:26:0040024:310, 52:26:0000000:3426,
	52:26:0000000:270 вх.н. 52:26:0020017:13	Нижегородская обл, р-н Кстовский	
	52:26:0000000:270 вх.н. 52:26:0020017:12	Нижегородская обл, р-н Кстовский	
	52:26:0000000:270 вх.н. 52:26:0020017:11	Нижегородская обл, р-н Кстовский	
	52:26:0000000:451:3У34		

			52:25:0000000:2412, 52:26:0000000:3447, 52:26:0000000:3428, 52:26:0000000:3429, 52:26:0000000:3437, 52:26:0000000:3441, 52:26:0040024:313, 52:00:0000000:112, 52:26:0000000:3424, 52:26:0040024:315, 52:26:0020038:164, 52:00:0000000:156112, 52:00:0000000:156152, 52:26:0020019:286, 52:26:0000000:6909, 52:26:0000000:1286
--	--	--	--

»,

- строки:

«

16	52:26:0000000:451	Нижегородская область, р-н Кстовский, ФГУП "Центральное" Россельхозакадемии	0:0:0:434(52), 52:00:0000000:395, 52:00:0000000:428, 52:00:0000000:689, 52:00:0000000:704, 52:26:0000000:2230, 52:26:0040024:194, 52:26:0040024:312, 52:26:0000000:3425, 52:26:0000000:3432, 52:26:0040024:310, 52:26:0000000:3426,
	52:26:0020013	Нижегородская область, Кстовский муниципальный округ	

			52:25:0000000:2412, 52:26:0000000:3447, 52:26:0000000:3428, 52:26:0000000:3429, 52:26:0000000:3437, 52:26:0000000:3441, 52:26:0040024:313, 52:00:0000000:112, 52:26:0000000:3424, 52:26:0040024:315, 52:26:0020038:164, 52:00:0000000:156112, 52:00:0000000:156152, 52:26:0020019:286, 52:26:0000000:6909, 52:26:0000000:1286
45	52:26:0000000:451	Нижегородская область, р-н Кстовский, ФГУП "Центральное" Россельхозакадемии	0:0:0:434(52), 52:00:0000000:395, 52:00:0000000:428, 52:00:0000000:689, 52:00:0000000:704, 52:26:0000000:2230, 52:26:0040024:194, 52:26:0040024:312, 52:26:0000000:3425, 52:26:0000000:3432, 52:26:0040024:310, 52:26:0000000:3426, 52:25:0000000:2412, 52:26:0000000:3447, 52:26:0000000:3428,

			52:26:0000000:3429, 52:26:0000000:3437, 52:26:0000000:3441, 52:26:0040024:313, 52:00:0000000:112, 52:26:0000000:3424, 52:26:0040024:315, 52:26:0020038:164, 52:00:0000000:156112, 52:00:0000000:156152, 52:26:0020019:286, 52:26:0000000:6909, 52:26:0000000:1286
46	52:26:0000000:451	Нижегородская область, р-н Кстовский, ФГУП "Центральное" Россельхозакадемии	0:0:0:434(52), 52:00:0000000:395, 52:00:0000000:428, 52:00:0000000:689, 52:00:0000000:704, 52:26:0000000:2230, 52:26:0040024:194, 52:26:0040024:312, 52:26:0000000:3425, 52:26:0000000:3432, 52:26:0040024:310, 52:26:0000000:3426, 52:25:0000000:2412, 52:26:0000000:3447, 52:26:0000000:3428, 52:26:0000000:3429, 52:26:0000000:3437, 52:26:0000000:3441,

			52:26:0040024:313, 52:00:0000000:112, 52:26:0000000:3424, 52:26:0040024:315, 52:26:0020038:164, 52:00:0000000:156112, 52:00:0000000:156152, 52:26:0020019:286, 52:26:0000000:6909, 52:26:0000000:1286
48	52:18:0080205	Нижегородская область, Кстовский муниципальный округ	-
	52:18:0080240		
	52:18:0080239		
49	52:18:0080205	Нижегородская область, Кстовский муниципальный округ	-
	52:18:0080240		
	52:18:0080239		

»

заменить строками следующего содержания:

«

16	52:26:0000000:451 (вх. № 52:26:0020013:6)	Нижегородская область, р-н Кстовский, ФГУП "Центральное" Россельхозакадемии	0:0:0:434(52), 52:00:0000000:395, 52:00:0000000:428, 52:00:0000000:689, 52:00:0000000:704, 52:26:0000000:2230, 52:26:0040024:194, 52:26:0040024:312, 52:26:0000000:3425, 52:26:0000000:3432, 52:26:0040024:310, 52:26:0000000:3426,
	52:26:0020013	Российская Федерация, Нижегородская область	

			52:25:0000000:2412, 52:26:0000000:3447, 52:26:0000000:3428, 52:26:0000000:3429, 52:26:0000000:3437, 52:26:0000000:3441, 52:26:0040024:313, 52:00:0000000:112, 52:26:0000000:3424, 52:26:0040024:315, 52:26:0020038:164, 52:00:0000000:156112, 52:00:0000000:156152, 52:26:0020019:286, 52:26:0000000:6909, 52:26:0000000:1286
45	52:26:0000000:451 (вх. № 52:26:0020013:6)	Нижегородская область, р-н Кстовский, ФГУП "Центральное" Россельхозакадемии	0:0:0:434(52), 52:00:0000000:395, 52:00:0000000:428, 52:00:0000000:689, 52:00:0000000:704, 52:26:0000000:2230, 52:26:0040024:194, 52:26:0040024:312, 52:26:0000000:3425, 52:26:0000000:3432, 52:26:0040024:310, 52:26:0000000:3426, 52:25:0000000:2412, 52:26:0000000:3447, 52:26:0000000:3428,

			52:26:0000000:3429, 52:26:0000000:3437, 52:26:0000000:3441, 52:26:0040024:313, 52:00:0000000:112, 52:26:0000000:3424, 52:26:0040024:315, 52:26:0020038:164, 52:00:0000000:156112, 52:00:0000000:156152, 52:26:0020019:286, 52:26:0000000:6909, 52:26:0000000:1286
46	52:26:0000000:451 (вх. № 52:26:0020013:6)	Нижегородская область, р-н Кстовский, ФГУП "Центральное" Россельхозакадемии	0:0:0:434(52), 52:00:0000000:395, 52:00:0000000:428, 52:00:0000000:689, 52:00:0000000:704, 52:26:0000000:2230, 52:26:0040024:194, 52:26:0040024:312, 52:26:0000000:3425, 52:26:0000000:3432, 52:26:0040024:310, 52:26:0000000:3426, 52:25:0000000:2412, 52:26:0000000:3447, 52:26:0000000:3428, 52:26:0000000:3429, 52:26:0000000:3437, 52:26:0000000:3441,

			52:26:0040024:313, 52:00:0000000:112, 52:26:0000000:3424, 52:26:0040024:315, 52:26:0020038:164, 52:00:0000000:156112, 52:00:0000000:156152, 52:26:0020019:286, 52:26:0000000:6909, 52:26:0000000:1286
48	52:18:0080205	Российская Федерация, Нижегородская область	-
	52:18:0080240		
	52:18:0080239		
	52:18:0080268		
49	52:18:0080205	Российская Федерация, Нижегородская область	-
	52:18:0080240		
	52:18:0080239		
	52:18:0080268		

».

9. В «Перечне и сведениях о земельных участках, в отношении которых возможно установление публичных сервитутов в границах зон планируемого размещения линейных объектов, подлежащих реконструкции в связи с изменением их местоположения (газопровод-отвод к ГРС «Горький-3», газопровод-отвод к ГРС «Горький-1»)»:

- строку:

«

77	52:26:0000000:451 вх.н. 52:26:0020013:6	Нижегородская область, р-н Кстовский, ФГУП "Центральное" Россельхозакадемии	0:0:0:434(52), 52:00:0000000:395, 52:00:0000000:428, 52:00:0000000:689, 52:00:0000000:704, 52:26:0000000:2230, 52:26:0040024:194, 52:26:0040024:312, 52:26:0000000:3425, 52:26:0000000:3432, 52:26:0040024:310, 52:26:0000000:3426, 52:25:0000000:2412, 52:26:0000000:3447, 52:26:0000000:3428, 52:26:0000000:3429, 52:26:0000000:3437, 52:26:0000000:3441, 52:26:0040024:313, 52:00:0000000:112, 52:26:0000000:3424, 52:26:0040024:315, 52:26:0020038:164, 52:00:0000000:156112, 52:00:0000000:156152, 52:26:0020019:28 52:18:0000000:28988
	52:18:0080360:132	Российская Федерация, Нижегородская область, городской округ город Нижний Новгород, г. Нижний Новгород	
	52:18:0080360:133		
	52:18:0000000:30041	Российская Федерация, Нижегородская область, г Нижний Новгород, д Бешенцево	
	52:18:0000000:30046		
	52:18:0000000:30045		
	52:18:0000000:30043		
	52:18:0000000:30042		
	52:18:0000000:30044		
	52:18:0000000:9827	Нижегородская область, г. Нижний Новгород, Приокский район, дер. Бешенцево	
	52:18:0080205:134	52:18:0080205:134 (Российская Федерация, Нижегородская область, г.о город Нижний Новгород, город Нижний Новгород	
	52:18:0080205:133	Российская Федерация, Нижегородская обл., городской округ город Нижний Новгород, г. Нижний Новгород	
	52:18:0080268:897		
	52:18:0080268:899	Российская Федерация, Нижегородская область, город Нижний Новгород г.о, г Нижний Новгород	
	52:18:0080360	Российская Федерация, Нижегородская область	
	52:26:0000000:451:3У28	Нижегородская область, р-н Кстовский, ФГУП "Центральное" Россельхозакадемии	
	52:18:0080205:3У15	Российская Федерация, Нижегородская область	
52:18:0080205			

»

заменить строкой следующего содержания:

«

77	52:26:0000000:451 вх.н. 52:26:0020013:6	Нижегородская область, р-н Кстовский, ФГУП "Центральное" Россельхозакадемии	0:0:0:434(52), 52:00:0000000:395, 52:00:0000000:428, 52:00:0000000:689, 52:00:0000000:704, 52:26:0000000:2230, 52:26:0040024:194, 52:26:0040024:312, 52:26:0000000:3425, 52:26:0000000:3432, 52:26:0040024:310, 52:26:0000000:3426, 52:25:0000000:2412, 52:26:0000000:3447, 52:26:0000000:3428, 52:26:0000000:3429, 52:26:0000000:3437, 52:26:0000000:3441, 52:26:0040024:313, 52:00:0000000:112, 52:26:0000000:3424, 52:26:0040024:315, 52:26:0020038:164, 52:00:0000000:156112, 52:00:0000000:156152, 52:26:0020019:28 52:18:0000000:28988
	52:18:0080360:132	Российская Федерация, Нижегородская область, городской округ город Нижний Новгород, г. Нижний Новгород	
	52:18:0080360:133		
	52:18:0000000:30041	Российская Федерация, Нижегородская область, г Нижний Новгород, д Бешенцево	
	52:18:0000000:30046		
	52:18:0000000:30045		
	52:18:0000000:30043		
	52:18:0000000:30042		
	52:18:0000000:30044		
	52:18:0000000:9827	Нижегородская область, г. Нижний Новгород, Приокский район, дер. Бешенцево	
	52:18:0080205:134	52:18:0080205:134 (Российская Федерация, Нижегородская область, г.о город Нижний Новгород, город Нижний Новгород	
	52:18:0080205:133	Российская Федерация, Нижегородская обл., городской округ город Нижний Новгород, г. Нижний Новгород	
	52:18:0080268:897		
	52:18:0080268:899	Российская Федерация, Нижегородская область, город Нижний Новгород г.о, г Нижний Новгород	
	52:18:0080360	Российская Федерация, Нижегородская область	
	52:26:0000000:451:3У28	Нижегородская область, р-н Кстовский, ФГУП "Центральное" Россельхозакадемии	
52:18:0080205:3У15	Российская Федерация, Нижегородская область		
52:18:0080205			

	52:18:0080268		
--	---------------	--	--

».

10. В «Перечне координат характерных точек границ образуемых земельных участков (система координат - МСК 52)»:

- строку

«

Условный номер земельного участка 52:18:0000000:3У3		
15	520754.87	2215419.61
16	520687.02	2215660.76
17	520671.46	2215669.39
18	520616.61	2215866.46
19	520570.03	2216031.76
20	520565.46	2216048.13
21	520562.97	2216056.96
22	520568.63	2216031.39
23	520582.70	2215963.51
24	520584.68	2215937.80
25	520578.33	2215926.66
26	520577.58	2215922.63
27	520566.13	2215898.14
28	520557.75	2215891.90
29	520553.27	2215881.40
30	520553.52	2215878.41
31	520557.40	2215878.26
32	520537.05	2215832.26
33	520518.34	2215809.67
34	520500.50	2215798.33
35	520484.01	2215793.90

36	520488.62	2215782.75
37	520494.95	2215767.45
38	520497.89	2215764.69
39	520523.90	2215770.83
40	520553.27	2215775.17
41	520553.50	2215786.09
42	520553.65	2215793.24
43	520548.98	2215809.49
44	520562.04	2215830.34
45	520553.08	2215836.57
46	520563.91	2215853.63
47	520587.87	2215863.19
48	520595.34	2215835.74
49	520567.00	2215791.60
50	520569.84	2215791.29
51	520569.81	2215790.75
52	520569.40	2215782.99
53	520569.28	2215776.02
54	520579.98	2215780.01
55	520582.78	2215782.54
56	520588.23	2215779.89
57	520588.06	2215778.50
58	520587.99	2215771.65
59	520588.56	2215772.39
60	520589.18	2215773.31

61	520589.35	2215773.61
62	520596.26	2215747.47
63	520625.37	2215751.37
64	520625.57	2215750.20
65	520627.12	2215741.51
66	520606.40	2215738.74
67	520601.63	2215738.10
68	520599.21	2215737.78
69	520599.66	2215737.17
70	520600.28	2215736.34
71	520600.90	2215735.45
72	520604.47	2215731.23
73	520600.32	2215722.39
74	520600.02	2215721.76
75	520598.54	2215721.69
76	520594.37	2215720.87
77	520582.55	2215718.55
78	520591.58	2215714.21
79	520592.35	2215709.66
80	520592.42	2215709.26
81	520596.37	2215709.93
82	520612.75	2215703.51
83	520613.76	2215698.86
84	520635.35	2215685.42
85	520640.76	2215686.20
86	520650.27	2215682.48
87	520653.34	2215678.63
88	520656.23	2215673.22
89	520662.77	2215649.34
90	520664.80	2215642.56
91	520678.36	2215592.57
92	520685.40	2215563.17
93	520694.17	2215534.20

94	520715.33	2215461.82
95	520723.49	2215421.59
96	520747.19	2215427.59
97	520751.33	2215419.79
98	520749.87	2215417.91
15	520754.87	2215419.61
99	520811.28	2215430.73
100	520807.48	2215446.77
101	520801.91	2215446.70
102	520794.73	2215483.23
103	520798.21	2215486.99
104	520820.45	2215495.76
105	520813.90	2215516.49
106	520789.25	2215511.11
107	520787.55	2215519.77
108	520786.43	2215539.72
109	520780.41	2215558.81
110	520777.30	2215563.66
111	520769.75	2215561.39
112	520738.71	2215668.47
113	520748.77	2215671.13
114	520765.35	2215712.17
115	520749.70	2215765.58
116	520773.60	2215772.81
117	520745.58	2215864.22
118	520710.74	2215883.30
119	520684.82	2215907.60
120	520680.03	2215914.31
121	520684.76	2215897.51
122	520731.53	2215687.10
123	520804.67	2215427.54
99	520811.28	2215430.73

заменить строкой следующего содержания:

«

Условный номер земельного участка 52:18:0000000:ЗУЗ		
15	520754.87	2215419.61
16	520687.02	2215660.76
17	520671.46	2215669.39
18	520616.61	2215866.46
19	520570.03	2216031.76
20	520565.46	2216048.13
21	520562.97	2216056.96
22	520568.63	2216031.39
23	520582.70	2215963.51
24	520584.68	2215937.80
25	520578.33	2215926.66
26	520577.58	2215922.63
27	520566.13	2215898.14
28	520557.75	2215891.90
29	520553.27	2215881.40
30	520553.52	2215878.41
31	520557.40	2215878.26
32	520537.05	2215832.26
33	520518.34	2215809.67
34	520500.50	2215798.33
35	520484.01	2215793.90
36	520488.62	2215782.75
37	520494.95	2215767.45
38	520497.89	2215764.69
39	520523.90	2215770.83
40	520553.27	2215775.17
41	520553.50	2215786.09
42	520553.65	2215793.24

43	520548.98	2215809.49
44	520562.04	2215830.34
45	520553.08	2215836.57
46	520563.91	2215853.63
47	520587.87	2215863.19
48	520595.34	2215835.74
49	520567.00	2215791.60
50	520569.84	2215791.29
51	520569.81	2215790.75
52	520569.40	2215782.99
53	520569.28	2215776.02
54	520579.98	2215780.01
55	520582.78	2215782.54
56	520588.23	2215779.89
57	520588.06	2215778.50
58	520587.99	2215771.65
59	520588.56	2215772.39
60	520589.18	2215773.31
61	520589.35	2215773.61
62	520596.26	2215747.47
63	520625.37	2215751.37
64	520625.57	2215750.20
65	520627.12	2215741.51
66	520606.40	2215738.74
67	520601.63	2215738.10
68	520599.21	2215737.78
69	520599.66	2215737.17
70	520600.28	2215736.34
71	520600.90	2215735.45
72	520604.47	2215731.23
73	520600.32	2215722.39

74	520600.02	2215721.76
75	520598.54	2215721.69
76	520594.37	2215720.87
77	520582.55	2215718.55
78	520591.58	2215714.21
79	520592.35	2215709.66
80	520592.42	2215709.26
81	520596.37	2215709.93
82	520612.75	2215703.51
83	520613.76	2215698.86
84	520635.35	2215685.42
85	520640.76	2215686.20
86	520650.27	2215682.48
87	520653.34	2215678.63
88	520656.23	2215673.22
89	520662.77	2215649.34
90	520664.80	2215642.56
91	520678.36	2215592.57
92	520685.40	2215563.17
93	520694.17	2215534.20
94	520715.33	2215461.82
95	520723.49	2215421.59
96	520747.19	2215427.59
97	520751.33	2215419.79
98	520749.87	2215417.91
15	520754.87	2215419.61

99	520811.28	2215430.73
100	520807.48	2215446.77
101	520801.91	2215446.70
102	520794.73	2215483.23
103	520798.21	2215486.99
104	520820.45	2215495.76
105	520813.90	2215516.49
106	520789.25	2215511.11
107	520787.55	2215519.77
108	520786.43	2215539.72
109	520780.41	2215558.81
110	520777.36	2215563.57
111	520769.75	2215561.39
112	520738.71	2215668.47
113	520748.77	2215671.13
114	520765.35	2215712.17
115	520749.70	2215765.58
116	520773.60	2215772.81
117	520745.58	2215864.22
118	520710.74	2215883.30
119	520684.82	2215907.60
120	520680.03	2215914.31
121	520684.76	2215897.51
122	520731.53	2215687.10
123	520804.67	2215427.54
99	520811.28	2215430.73

- строку:

»,

«

Условный номер земельного участка 52:18:0080222:5:3У9		
114	520765.35	2215712.17
271	520778.62	2215756.42
116	520773.60	2215772.81
115	520749.70	2215765.58
114	520765.35	2215712.17

»

заменить строкой следующего содержания:

«

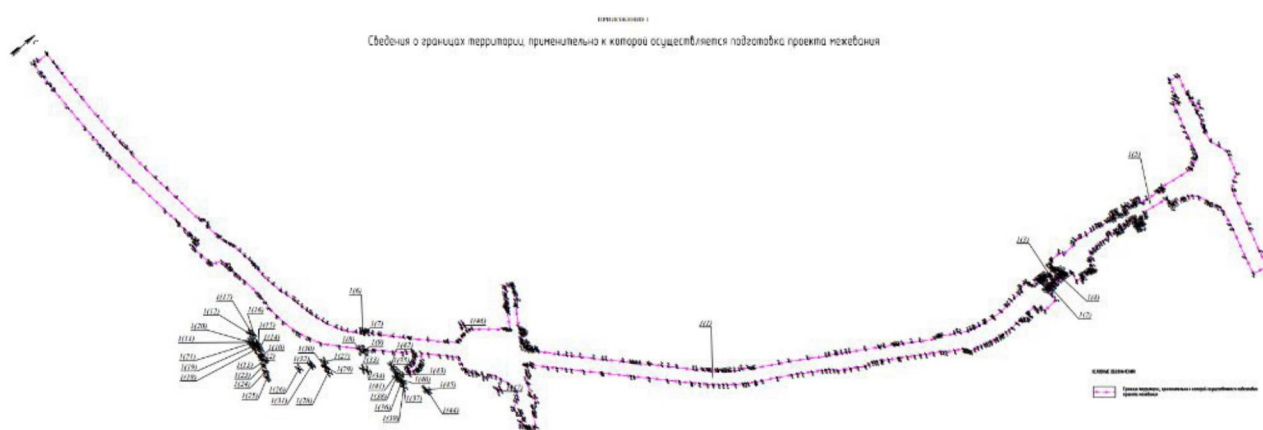
Условный номер земельного участка 52:18:0080222:5:3У9		
105	520813.90	2215516.49
271	520799.59	2215570.35
903	520798.54	2215570.01
904	520791.25	2215567.55
110	520777.36	2215563.57
109	520780.41	2215558.81
108	520786.43	2215539.72
107	520787.55	2215519.77
106	520789.25	2215511.11
105	520813.90	2215516.49

».

ПРИЛОЖЕНИЕ 5
к приказу министерства
градостроительной деятельности
и развития агломераций
Нижегородской области
от 30.12.2025 № 06-01-03/42

Раздел «VII. Сведения о границах территории, в отношении которой утвержден проект межевания» изложить в новой редакции:

**«VII. Сведения о границах территории,
в отношении которой утвержден проект межевания**



Перечень координат характерных точек границ территории, в отношении которой утвержден проект межевания (система координат - МСК 52)

Номер характерной точки границы	Координаты, м	
	X	Y
1	516756.63	2211782.20
2	516754.71	2211830.65
3	516754.59	2211833.62
4	516753.71	2211855.61
5	516753.59	2211858.63
6	516752.13	2211894.97
7	516751.32	2211996.39
8	516750.95	2212042.65
9	516751.78	2212163.38
10	516754.75	2212271.64
11	516755.31	2212288.90
12	516756.38	2212321.68
13	516757.02	2212340.98
14	516758.29	2212357.11
15	516763.39	2212364.88

Номер характерной точки границы	Координаты, м	
	X	Y
16	516765.66	2212394.51
17	516761.74	2212401.00
18	516769.12	2212494.67
19	516777.63	2212564.34
20	516786.21	2212634.61
21	516794.16	2212699.80
22	516811.04	2212851.80
23	516815.99	2212855.14
24	516816.46	2212855.45
25	516826.75	2212862.36
26	516830.51	2212886.35
27	516823.32	2212894.04
28	516818.27	2212899.45
29	516831.24	2212965.15
30	516831.24	2212965.16

Номер характерной точки границы	Координаты, м	
	X	Y
31	516831.42	2212966.05
32	516831.43	2212966.06
33	516832.31	2212970.52
34	516839.02	2213004.49
35	516840.74	2213004.87
36	516846.99	2213029.06
37	516847.44	2213029.98
38	516847.45	2213029.99
39	516854.35	2213044.01
40	516855.71	2213046.76
41	516864.93	2213086.03
42	516866.62	2213116.13
43	516872.46	2213145.76
44	516873.47	2213166.88
45	516873.91	2213175.60
46	516873.90	2213175.60
47	516873.90	2213175.66
48	516873.91	2213175.83
49	516874.37	2213185.13
50	516877.15	2213205.59
51	516874.35	2213240.20
52	516879.89	2213275.45
53	516885.49	2213311.12
54	516892.41	2213355.21
55	516903.03	2213382.81
56	516912.94	2213421.34
57	516915.33	2213431.95
58	516918.48	2213450.67
59	516922.57	2213474.71
60	516929.20	2213504.46
61	516933.73	2213522.33
62	516936.14	2213531.82
63	516943.68	2213557.83
64	516955.88	2213593.16
65	516963.70	2213616.54
66	516986.25	2213658.42
67	516998.92	2213681.06
68	517014.68	2213704.73
69	517042.90	2213735.76
70	517059.70	2213753.37
71	517070.56	2213764.69
72	517076.06	2213764.34
73	517098.82	2213788.23
74	517098.59	2213793.89
75	517118.36	2213814.49
76	517124.41	2213820.83

Номер характерной точки границы	Координаты, м	
	X	Y
77	517166.65	2213865.06
78	517201.02	2213900.62
79	517216.94	2213917.20
80	517219.41	2213919.77
81	517223.57	2213924.11
82	517281.18	2213984.14
83	517338.05	2214043.39
84	517347.65	2214053.39
85	517350.62	2214050.71
86	517382.50	2214083.95
87	517388.93	2214085.70
88	517401.32	2214084.67
89	517418.31	2214077.75
90	517430.62	2214077.17
91	517435.25	2214075.35
92	517452.23	2214073.75
93	517463.83	2214075.97
94	517478.58	2214081.54
95	517591.42	2214177.41
96	517598.62	2214183.53
97	517603.35	2214187.54
98	517603.55	2214187.72
99	517603.56	2214187.73
100	517608.02	2214191.51
101	517616.80	2214196.56
102	517658.02	2214126.30
103	517665.38	2214113.75
104	517667.17	2214109.25
105	517666.03	2214106.12
106	517663.77	2214104.46
107	517665.78	2214101.83
108	517671.31	2214104.42
109	517674.97	2214099.85
110	517675.80	2214098.80
111	517684.08	2214088.04
112	517685.68	2214085.93
113	517686.50	2214084.84
114	517698.88	2214067.75
115	517699.12	2214067.43
116	517702.99	2214062.08
117	517708.17	2214054.94
118	517719.85	2214038.82
119	517721.66	2214035.52
120	517726.50	2214026.70
121	517742.08	2214036.46
122	517750.85	2214041.95

Номер характерной точки границы	Координаты, м	
	X	Y
123	517755.95	2214045.14
124	517758.52	2214046.75
125	517751.30	2214058.34
126	517751.61	2214058.38
127	517749.08	2214062.34
128	517744.07	2214074.41
129	517746.00	2214075.21
130	517743.10	2214082.57
131	517742.62	2214083.77
132	517734.62	2214109.60
133	517722.02	2214105.53
134	517712.16	2214121.93
135	517708.84	2214127.51
136	517708.83	2214127.52
137	517706.99	2214130.58
138	517655.20	2214217.50
139	517648.25	2214229.17
140	517650.59	2214230.53
141	517656.74	2214234.09
142	517663.70	2214238.67
143	517661.72	2214250.26
144	517661.26	2214252.98
145	517658.15	2214257.75
146	517655.33	2214256.68
147	517647.17	2214251.99
148	517645.24	2214255.40
149	517638.44	2214251.48
150	517627.37	2214270.05
151	517626.51	2214269.58
152	517622.63	2214276.66
153	517623.23	2214276.99
154	517621.39	2214280.09
155	517618.07	2214285.66
156	517620.89	2214290.40
157	517621.85	2214288.88
158	517638.81	2214298.67
159	517632.55	2214311.49
160	517627.39	2214309.50
161	517624.46	2214315.07
162	517616.02	2214309.98
163	517615.79	2214310.39
164	517615.68	2214310.56
165	517615.67	2214310.57
166	517614.42	2214312.65
167	517613.84	2214313.61
168	517622.52	2214318.83

Номер характерной точки границы	Координаты, м	
	X	Y
169	517619.43	2214324.37
170	517620.70	2214325.83
171	517624.61	2214330.40
172	517628.11	2214334.53
173	517634.50	2214341.94
174	517634.50	2214341.95
175	517634.68	2214342.17
176	517634.70	2214342.19
177	517640.67	2214340.01
178	517648.16	2214347.68
179	517649.99	2214345.41
180	517654.41	2214349.91
181	517648.31	2214358.07
182	517716.55	2214437.76
183	517743.74	2214466.09
184	517759.98	2214483.01
185	517788.79	2214513.03
186	517834.00	2214560.13
187	517864.26	2214591.66
188	517875.33	2214603.19
189	517931.63	2214661.86
190	517957.67	2214688.99
191	517965.93	2214697.59
192	517968.54	2214700.31
193	517975.96	2214708.04
194	517986.81	2214719.35
195	518017.11	2214750.92
196	518018.68	2214752.56
197	518019.00	2214752.89
198	518060.59	2214796.22
199	518082.48	2214819.03
200	518109.69	2214847.38
201	518165.55	2214905.57
202	518175.20	2214915.46
203	518195.77	2214936.55
204	518199.96	2214940.65
205	518214.70	2214955.05
206	518216.89	2214957.19
207	518222.86	2214963.01
208	518246.19	2214984.23
209	518249.94	2214987.64
210	518263.07	2214998.91
211	518264.31	2214999.97
212	518272.61	2215006.88
213	518280.32	2215013.15
214	518288.54	2215019.70

Номер характерной точки границы	Координаты, м	
	X	Y
215	518295.63	2215025.23
216	518310.98	2215036.82
217	518330.93	2215051.25
218	518343.92	2215051.68
219	518370.34	2215068.75
220	518375.04	2215078.92
221	518385.24	2215084.72
222	518393.13	2215089.21
223	518494.75	2215147.05
224	518537.63	2215170.19
225	518614.50	2215217.14
226	518690.79	2215265.67
227	518705.41	2215271.31
228	518730.29	2215286.25
229	518735.47	2215289.35
230	518755.30	2215301.26
231	518775.18	2215313.19
232	518789.30	2215321.67
233	518854.09	2215360.57
234	518910.27	2215395.43
235	518915.36	2215398.59
236	518931.31	2215408.49
237	518970.90	2215432.65
238	518976.22	2215435.90
239	518984.22	2215440.78
240	518989.47	2215443.98
241	519008.51	2215455.60
242	519044.55	2215477.93
243	519079.20	2215500.40
244	519142.74	2215537.40
245	519156.04	2215539.75
246	519161.31	2215540.68
247	519166.60	2215541.62
248	519167.49	2215541.78
249	519172.33	2215544.68
250	519228.79	2215578.54
251	519245.04	2215578.98
252	519252.08	2215592.08
253	519285.27	2215610.35
254	519300.48	2215612.85
255	519312.82	2215617.19
256	519319.66	2215619.60
257	519343.01	2215625.00
258	519368.38	2215630.88
259	519368.39	2215630.89
260	519377.45	2215632.98

Номер характерной точки границы	Координаты, м	
	X	Y
261	519417.57	2215639.20
262	519418.99	2215639.27
263	519420.67	2215639.35
264	519467.42	2215641.73
265	519502.92	2215639.49
266	519516.92	2215636.78
267	519516.93	2215636.78
268	519536.71	2215632.94
269	519554.81	2215633.41
270	519585.81	2215634.09
271	519601.60	2215633.64
272	519604.50	2215623.13
273	519605.94	2215617.92
274	519615.92	2215612.89
275	519635.82	2215610.57
276	519646.66	2215612.99
277	519650.58	2215621.66
278	519652.63	2215626.18
279	519655.15	2215631.74
280	519659.66	2215641.70
281	519693.43	2215639.12
282	519693.46	2215639.11
283	519694.11	2215639.06
284	519695.86	2215638.89
285	519698.12	2215638.86
286	519703.05	2215639.25
287	519714.41	2215639.85
288	519715.28	2215639.95
289	519723.46	2215640.88
290	519735.21	2215641.68
291	519735.87	2215644.64
292	519735.73	2215647.64
293	519734.61	2215647.88
294	519733.44	2215648.16
295	519732.50	2215648.46
296	519731.45	2215648.93
297	519730.52	2215649.57
298	519729.76	2215650.25
299	519729.58	2215650.46
300	519719.71	2215650.42
301	519715.07	2215650.53
302	519703.75	2215649.42
303	519698.09	2215649.07
304	519692.33	2215649.76
305	519692.55	2215649.90
306	519694.22	2215651.28

Номер характерной точки границы	Координаты, м	
	X	Y
307	519695.49	2215652.62
308	519696.27	2215653.61
309	519697.01	2215654.71
310	519697.63	2215655.81
311	519698.11	2215656.82
312	519698.61	2215658.12
313	519699.02	2215659.52
314	519699.38	2215661.50
315	519699.53	2215663.43
316	519699.72	2215666.12
317	519700.66	2215679.70
318	519701.24	2215688.17
319	519701.52	2215692.36
320	519701.51	2215693.36
321	519701.40	2215694.73
322	519701.06	2215696.64
323	519700.63	2215698.15
324	519700.03	2215699.66
325	519699.50	2215700.72
326	519698.99	2215701.60
327	519698.33	2215702.59
328	519697.67	2215703.44
329	519697.47	2215703.66
330	519698.12	2215703.39
331	519708.92	2215701.51
332	519717.41	2215703.37
333	519719.30	2215703.78
334	519730.35	2215702.02
335	519731.14	2215702.96
336	519731.96	2215703.83
337	519732.69	2215704.53
338	519733.36	2215705.12
339	519733.60	2215707.86
340	519732.95	2215710.96
341	519731.91	2215711.04
342	519720.21	2215711.95
343	519710.80	2215715.23
344	519698.74	2215718.18
345	519699.56	2215742.87
346	519700.38	2215767.56
347	519628.56	2215772.35
348	519626.90	2215748.66
349	519619.42	2215747.91
350	519604.89	2215746.47
351	519604.87	2215746.34
352	519604.06	2215739.12

Номер характерной точки границы	Координаты, м	
	X	Y
353	519602.46	2215724.85
354	519555.43	2215728.11
355	519555.99	2215733.43
356	519556.29	2215736.35
357	519557.15	2215744.60
358	519555.29	2215744.96
359	519541.89	2215747.57
360	519541.54	2215747.64
361	519541.35	2215747.50
362	519541.34	2215747.49
363	519530.10	2215739.27
364	519528.58	2215738.15
365	519528.57	2215738.14
366	519518.34	2215730.67
367	519511.85	2215730.94
368	519505.93	2215731.19
369	519486.44	2215732.00
370	519454.84	2215733.32
371	519437.97	2215732.82
372	519421.09	2215732.32
373	519403.17	2215730.46
374	519394.68	2215729.57
375	519394.67	2215729.57
376	519385.26	2215728.59
377	519369.95	2215726.10
378	519368.52	2215725.87
379	519357.77	2215723.65
380	519337.87	2215719.09
381	519336.79	2215718.81
382	519326.54	2215716.19
383	519316.02	2215712.96
384	519305.50	2215709.74
385	519288.90	2215703.85
386	519272.56	2215697.35
387	519253.78	2215695.43
388	519235.01	2215693.50
389	519231.22	2215686.85
390	519227.44	2215680.19
391	519223.62	2215674.02
392	519219.80	2215667.85
393	519216.70	2215664.46
394	519213.61	2215661.08
395	519178.17	2215640.07
396	519142.74	2215619.06
397	519132.93	2215610.09
398	519123.13	2215601.13

Номер характерной точки границы	Координаты, м	
	X	Y
399	519092.23	2215583.31
400	519061.33	2215565.49
401	519038.25	2215550.81
402	519015.16	2215536.13
403	518985.06	2215517.34
404	518954.96	2215498.54
405	518947.66	2215494.06
406	518908.17	2215469.82
407	518882.36	2215453.97
408	518877.25	2215450.84
409	518861.38	2215441.09
410	518851.14	2215434.88
411	518840.90	2215428.67
412	518822.15	2215425.47
413	518803.40	2215422.28
414	518772.40	2215403.67
415	518741.39	2215385.05
416	518715.48	2215369.50
417	518689.58	2215353.95
418	518676.19	2215339.15
419	518662.79	2215324.35
420	518647.07	2215314.62
421	518631.35	2215304.89
422	518591.70	2215279.68
423	518552.06	2215254.46
424	518530.08	2215241.39
425	518508.11	2215228.33
426	518445.27	2215193.12
427	518382.42	2215157.91
428	518356.81	2215143.46
429	518352.67	2215141.12
430	518352.01	2215140.75
431	518322.91	2215124.32
432	518313.17	2215117.80
433	518303.41	2215111.27
434	518272.75	2215088.55
435	518242.10	2215065.82
436	518226.41	2215052.75
437	518210.71	2215039.67
438	518190.45	2215021.13
439	518170.18	2215002.59
440	518143.73	2214975.87
441	518118.29	2214950.17
442	518117.27	2214949.14
443	518115.39	2214947.18
444	518077.44	2214907.64

Номер характерной точки границы	Координаты, м	
	X	Y
445	518037.60	2214866.14
446	517976.29	2214802.26
447	517925.69	2214749.54
448	517914.97	2214738.37
449	517821.41	2214640.89
450	517821.41	2214640.88
451	517817.68	2214637.00
452	517758.64	2214575.49
453	517717.13	2214532.24
454	517699.61	2214513.98
455	517669.16	2214482.25
456	517638.70	2214450.52
457	517585.94	2214395.53
458	517585.14	2214393.35
459	517584.77	2214394.32
460	517578.75	2214388.05
461	517570.69	2214379.65
462	517565.74	2214374.51
463	517562.63	2214371.26
464	517560.84	2214375.46
465	517548.88	2214395.61
466	517543.29	2214405.03
467	517541.89	2214407.39
468	517537.77	2214414.32
469	517537.43	2214414.88
470	517536.99	2214415.62
471	517518.36	2214447.04
472	517516.52	2214446.52
473	517514.67	2214445.99
474	517493.69	2214488.71
475	517493.62	2214488.86
476	517487.11	2214500.50
477	517490.46	2214504.84
478	517500.90	2214518.39
479	517486.21	2214544.24
480	517464.18	2214541.39
481	517460.59	2214546.41
482	517459.05	2214549.13
483	517449.22	2214566.49
484	517442.70	2214578.02
485	517442.69	2214578.03
486	517441.56	2214580.03
487	517413.62	2214628.40
488	517407.16	2214624.62
489	517405.88	2214623.87
490	517389.46	2214614.26

Номер характерной точки границы	Координаты, м	
	Х	У
491	517386.90	2214612.76
492	517379.10	2214608.19
493	517384.66	2214598.70
494	517376.81	2214591.73
495	517375.83	2214588.30
496	517372.63	2214588.03
497	517360.22	2214577.02
498	517373.18	2214563.75
499	517391.87	2214573.71
500	517392.74	2214559.28
501	517394.24	2214545.40
502	517397.03	2214535.90
503	517403.68	2214525.28
504	517402.69	2214525.13
505	517386.28	2214519.88
506	517385.01	2214504.49
507	517389.83	2214494.47
508	517417.51	2214480.67
509	517431.32	2214476.47
510	517440.26	2214461.19
511	517449.89	2214442.13
512	517449.56	2214407.60
513	517444.05	2214387.93
514	517430.59	2214351.87
515	517420.93	2214323.92
516	517402.96	2214301.42
517	517395.83	2214294.12
518	517382.34	2214299.62
519	517373.18	2214289.92
520	517378.47	2214276.34
521	517362.31	2214259.80
522	517356.95	2214254.36
523	517344.55	2214241.79
524	517343.48	2214240.70
525	517343.10	2214240.21
526	517329.15	2214222.35
527	517327.08	2214213.54
528	517326.58	2214207.66
529	517326.17	2214202.76
530	517326.05	2214201.32
531	517333.00	2214177.17
532	517343.07	2214142.49
533	517321.34	2214119.85
534	517304.96	2214102.78
535	517279.48	2214076.23
536	517242.13	2214037.32

Номер характерной точки границы	Координаты, м	
	Х	У
537	517218.49	2214012.70
538	517193.18	2214039.50
539	517184.35	2214047.03
540	517181.72	2214049.27
541	517174.84	2214052.18
542	517169.48	2214054.45
543	517158.97	2214056.73
544	517157.29	2214056.79
545	517151.38	2214057.03
546	517148.99	2214057.12
547	517147.14	2214057.19
548	517136.75	2214054.05
549	517114.23	2214047.24
550	517114.68	2214042.59
551	517114.76	2214041.73
552	517117.81	2214033.11
553	517120.43	2214025.71
554	517123.89	2214026.52
555	517124.10	2214026.57
556	517142.52	2214029.26
557	517155.03	2214027.34
558	517156.42	2214026.71
559	517162.83	2214023.80
560	517163.63	2214023.44
561	517177.77	2214011.42
562	517183.72	2214005.17
563	517186.87	2214001.86
564	517191.20	2213997.31
565	517187.84	2213988.95
566	517189.20	2213982.18
567	517167.74	2213959.82
568	517149.91	2213952.20
569	517117.32	2213918.05
570	517084.74	2213884.66
571	517057.50	2213858.33
572	517051.00	2213852.14
573	517027.12	2213829.40
574	517019.91	2213822.11
575	517007.12	2213807.98
576	516939.38	2213734.85
577	516879.90	2213667.86
578	516854.90	2213616.50
579	516851.31	2213609.17
580	516830.51	2213566.75
581	516825.85	2213554.26
582	516825.17	2213551.36

Номер характерной точки границы	Координаты, м	
	X	Y
583	516806.91	2213473.36
584	516802.78	2213431.76
585	516797.86	2213386.46
586	516802.37	2213354.22
587	516801.98	2213326.03
588	516802.26	2213311.61
589	516803.12	2213295.86
590	516789.31	2213207.87
591	516784.93	2213179.96
592	516781.62	2213158.89
593	516777.79	2213150.46
594	516775.10	2213129.70
595	516776.28	2213124.91
596	516775.01	2213116.83
597	516775.01	2213116.81
598	516774.71	2213114.91
599	516772.01	2213097.72
600	516772.01	2213097.71
601	516767.05	2213066.13
602	516719.04	2213047.96
603	516717.69	2213036.40
604	516717.68	2213036.39
605	516717.59	2213035.61
606	516711.33	2212982.19
607	516705.64	2212942.42
608	516705.47	2212939.99
609	516707.20	2212922.36
610	516722.07	2212920.42
611	516725.54	2212920.24
612	516725.55	2212920.23
613	516739.11	2212919.51
614	516736.59	2212907.85
615	516732.02	2212903.72
616	516731.92	2212903.10
617	516731.92	2212903.09
618	516727.61	2212876.07
619	516733.15	2212875.20
620	516733.14	2212874.99
621	516733.13	2212874.98
622	516729.15	2212839.19
623	516720.72	2212804.16
624	516724.20	2212794.62
625	516722.77	2212781.70
626	516714.70	2212709.06
627	516689.50	2212502.65
628	516681.69	2212403.47

Номер характерной точки границы	Координаты, м	
	X	Y
629	516677.10	2212345.06
630	516677.09	2212344.91
631	516676.41	2212324.05
632	516675.52	2212296.65
633	516674.84	2212275.51
634	516674.82	2212274.84
635	516673.37	2212222.25
636	516671.79	2212164.75
637	516670.95	2212042.60
638	516671.81	2211934.79
639	516671.81	2211934.71
640	516672.04	2211906.71
641	516672.15	2211893.05
642	516673.66	2211855.43
643	516673.83	2211851.39
644	516674.62	2211831.59
645	516674.78	2211827.45
646	516676.72	2211778.97
647	516681.71	2211779.18
648	516681.72	2211779.19
649	516699.63	2211779.94
650	516753.62	2211782.07
1	516756.63	2211782.20
Контур № 2		
651	519721.06	2215660.95
652	519723.10	2215690.11
653	519719.12	2215690.40
654	519717.08	2215661.26
651	519721.06	2215660.95
Контур № 3		
655	519754.10	2215658.73
656	519754.55	2215665.27
657	519756.12	2215687.86
658	519752.12	2215688.15
659	519750.35	2215662.36
660	519750.11	2215659.01
655	519754.10	2215658.73
Контур № 4		
661	519787.13	2215656.45
662	519789.14	2215685.58
663	519785.15	2215685.84
664	519783.14	2215656.72
661	519787.13	2215656.45
Контур № 5		
665	520830.55	2215335.69
666	520804.67	2215427.53

Номер характерной точки границы	Координаты, м	
	X	Y
667	520811.28	2215430.73
668	520807.48	2215446.77
669	520801.91	2215446.70
670	520794.73	2215483.23
671	520798.21	2215486.99
672	520820.45	2215495.76
673	520813.90	2215516.49
674	520799.59	2215570.35
675	520798.54	2215570.01
676	520791.25	2215567.55
677	520777.43	2215563.59
1165	520777.37	2215563.68
678	520768.53	2215577.34
679	520761.80	2215596.54
680	520768.54	2215598.39
681	520764.58	2215613.04
682	520758.08	2215611.90
683	520748.54	2215670.56
684	520765.35	2215712.17
685	520749.70	2215765.58
686	520773.60	2215772.81
687	520745.58	2215864.22
688	520710.74	2215883.30
689	520684.82	2215907.60
690	520680.03	2215914.31
691	520662.14	2215977.82
692	520633.31	2216080.20
693	520626.52	2216104.26
694	520594.77	2216217.01
695	520575.94	2216296.13
696	520504.03	2216279.09
697	520523.24	2216198.03
698	520562.97	2216056.96
699	520568.63	2216031.39
700	520582.70	2215963.51
701	520584.68	2215937.80
702	520578.33	2215926.66
703	520577.58	2215922.63
704	520566.13	2215898.14
705	520557.75	2215891.90
706	520553.27	2215881.40
707	520553.52	2215878.41
708	520557.40	2215878.26
709	520537.05	2215832.26
710	520518.34	2215809.67
711	520500.50	2215798.33

Номер характерной точки границы	Координаты, м	
	X	Y
712	520484.01	2215793.90
713	520478.53	2215792.21
714	520471.13	2215789.93
715	520467.02	2215788.66
716	520437.28	2215780.33
717	520427.11	2215777.66
718	520426.04	2215781.57
719	520422.77	2215780.68
720	520421.87	2215783.91
721	520415.22	2215782.07
722	520414.22	2215779.48
723	520413.76	2215778.25
724	520413.75	2215778.24
725	520412.01	2215773.70
726	520410.25	2215767.55
727	520411.07	2215764.05
728	520412.90	2215756.24
729	520416.07	2215742.75
730	520411.05	2215741.52
731	520288.09	2215720.56
732	520287.55	2215722.55
733	520284.39	2215734.16
734	520283.16	2215738.66
735	520282.88	2215739.69
736	520265.29	2215735.54
737	520264.82	2215737.20
738	520259.70	2215735.92
739	520258.68	2215738.70
740	520258.67	2215738.70
741	520253.03	2215754.12
742	520249.36	2215752.78
743	520249.36	2215752.77
744	520246.16	2215751.61
745	520243.40	2215750.59
746	520243.39	2215750.59
747	520240.17	2215749.41
748	520234.48	2215747.32
749	520232.73	2215752.22
750	520230.99	2215757.10
751	520227.26	2215767.55
752	520227.11	2215767.51
753	520216.32	2215764.51
754	520216.36	2215764.34
755	520219.18	2215753.68
756	520220.44	2215750.00
757	520220.99	2215749.12

Номер характерной точки границы	Координаты, м	
	Х	У
758	520220.20	2215745.28
759	520222.85	2215739.47
760	520224.17	2215736.57
761	520225.73	2215732.25
762	520226.21	2215730.92
763	520226.70	2215729.56
764	520232.39	2215731.80
765	520232.83	2215731.87
766	520233.36	2215731.94
767	520237.07	2215722.14
768	520238.60	2215717.67
769	520240.25	2215712.84
770	520229.37	2215710.94
771	520217.37	2215708.85
772	520211.06	2215707.75
773	520198.00	2215705.47
774	520196.84	2215705.27
775	520196.11	2215708.89
776	520195.09	2215708.74
777	520183.76	2215707.07
778	520182.30	2215706.79
779	520175.55	2215705.47
780	520161.73	2215703.00
781	520160.01	2215702.69
782	520156.42	2215701.94
783	520155.86	2215704.71
784	520155.45	2215706.73
785	520153.69	2215715.35
786	520153.30	2215717.29
787	520139.87	2215714.80
788	520133.59	2215713.64
789	520133.30	2215713.58
790	520127.44	2215712.50
791	520126.52	2215712.33
792	520126.70	2215711.90
793	520130.25	2215706.56
794	520124.99	2215703.82
795	520100.90	2215692.88
796	520100.45	2215692.69
797	520087.57	2215692.27
798	520087.56	2215692.27
799	520085.53	2215692.21
800	520066.19	2215701.59
801	520052.76	2215700.29
802	520039.32	2215698.98
803	520027.11	2215698.57

Номер характерной точки границы	Координаты, м	
	Х	У
804	520014.89	2215698.15
805	519994.25	2215698.73
806	519991.56	2215698.80
807	519991.55	2215698.80
808	519973.61	2215699.31
809	519971.60	2215699.43
810	519963.03	2215731.97
811	519949.97	2215729.89
812	519947.26	2215729.52
813	519944.70	2215728.98
814	519942.96	2215728.99
815	519937.79	2215752.62
816	519933.41	2215773.04
817	519930.60	2215773.74
818	519921.59	2215771.86
819	519922.11	2215769.86
820	519922.20	2215769.51
821	519920.34	2215769.07
822	519920.02	2215770.61
823	519915.71	2215769.75
824	519916.11	2215767.80
825	519914.34	2215767.45
826	519912.25	2215767.27
827	519911.74	2215769.07
828	519904.62	2215767.28
829	519905.13	2215765.27
830	519895.05	2215763.14
831	519894.37	2215765.91
832	519872.67	2215761.22
833	519872.75	2215760.80
834	519871.01	2215759.48
835	519870.08	2215760.06
836	519868.45	2215762.65
837	519866.14	2215775.99
838	519857.79	2215778.47
839	519860.76	2215765.69
840	519835.65	2215760.77
841	519840.83	2215718.57
842	519841.47	2215713.39
843	519842.68	2215708.19
844	519818.60	2215709.86
845	519816.57	2215705.49
846	519814.86	2215704.88
847	519811.77	2215705.11
848	519811.76	2215705.11
849	519804.86	2215705.65

Номер характерной точки границы	Координаты, м	
	Х	У
850	519791.93	2215705.34
851	519770.68	2215707.96
852	519751.90	2215706.88
853	519748.33	2215704.58
854	519747.13	2215703.80
855	519746.78	2215700.63
856	519747.44	2215697.56
857	519753.06	2215696.68
858	519762.17	2215694.50
859	519772.21	2215693.21
860	519776.48	2215693.03
861	519782.84	2215692.93
862	519786.43	2215693.23
863	519792.73	2215693.67
864	519794.95	2215693.41
865	519794.97	2215693.41
866	519801.62	2215692.57
867	519804.75	2215692.48
868	519809.03	2215692.02
869	519813.08	2215691.07
870	519812.17	2215690.07
871	519810.93	2215687.23
872	519809.84	2215684.51
873	519808.01	2215680.09
874	519806.39	2215676.11
875	519804.99	2215672.65
876	519804.12	2215670.71
877	519803.09	2215668.72
878	519801.41	2215665.76
879	519800.01	2215663.56
880	519797.01	2215658.97
881	519790.60	2215648.95
882	519787.52	2215644.14
883	519786.30	2215642.09
884	519785.77	2215640.50
885	519785.59	2215639.29
886	519785.53	2215638.32
887	519785.61	2215637.17
888	519785.88	2215635.84
889	519786.31	2215634.74
890	519786.59	2215634.19
891	519786.75	2215633.88
892	519788.21	2215631.47
893	519790.91	2215627.82
894	519799.79	2215617.15
895	519808.34	2215612.09

Номер характерной точки границы	Координаты, м	
	Х	У
896	519856.54	2215607.80
897	519867.22	2215627.30
898	519934.94	2215622.62
899	519942.12	2215614.33
900	519954.24	2215610.71
901	519975.70	2215616.09
902	519984.27	2215619.61
903	520009.60	2215626.03
904	520040.05	2215626.90
905	520055.24	2215627.99
906	520070.40	2215629.51
907	520081.01	2215633.35
908	520084.77	2215634.71
909	520095.06	2215638.43
910	520124.62	2215643.40
911	520132.97	2215644.81
912	520134.49	2215645.05
913	520142.58	2215646.43
914	520152.70	2215648.15
915	520156.31	2215648.76
916	520160.68	2215651.08
917	520163.04	2215646.63
918	520163.40	2215645.95
919	520165.29	2215642.37
920	520165.85	2215641.30
921	520171.09	2215631.40
922	520170.76	2215631.10
923	520171.43	2215629.82
924	520172.07	2215628.61
925	520186.33	2215633.63
926	520186.34	2215633.64
927	520192.85	2215635.92
928	520187.82	2215650.24
929	520186.74	2215653.30
930	520194.27	2215656.61
931	520202.68	2215658.05
932	520214.97	2215661.46
933	520219.58	2215662.28
934	520220.38	2215661.91
935	520224.99	2215662.28
936	520225.41	2215662.28
937	520231.00	2215647.02
938	520233.86	2215639.25
939	520241.16	2215642.98
940	520251.05	2215648.02
941	520250.28	2215650.16

Номер характерной точки границы	Координаты, м	
	Х	У
942	520266.37	2215657.87
943	520266.28	2215658.13
944	520275.14	2215661.32
945	520281.26	2215663.54
946	520281.27	2215663.54
947	520281.37	2215663.06
948	520283.87	2215659.70
949	520285.74	2215658.43
950	520285.75	2215658.41
951	520286.07	2215656.36
952	520286.25	2215655.16
953	520287.81	2215655.40
954	520287.82	2215655.41
955	520290.76	2215655.84
956	520312.03	2215659.06
957	520308.76	2215676.36
958	520339.79	2215682.29
959	520401.93	2215691.79
960	520406.87	2215692.54
961	520409.36	2215692.65
962	520421.46	2215693.21
963	520422.14	2215693.24
964	520422.21	2215693.25
965	520430.17	2215694.31
966	520430.69	2215691.10
967	520431.73	2215684.78
968	520592.35	2215709.66
969	520592.42	2215709.26
970	520596.37	2215709.93
971	520612.75	2215703.51
972	520613.76	2215698.86
973	520635.35	2215685.42
974	520640.76	2215686.20
975	520650.27	2215682.48
976	520653.34	2215678.63
977	520656.23	2215673.22
978	520662.77	2215649.34
979	520664.80	2215642.56
980	520678.36	2215592.57
981	520685.40	2215563.17
982	520694.17	2215534.20
983	520715.33	2215461.82
984	520723.49	2215421.59
985	520747.19	2215427.59
986	520751.33	2215419.79
987	520742.87	2215408.85

Номер характерной точки границы	Координаты, м	
	Х	У
988	520745.24	2215406.49
989	520756.93	2215399.92
990	520759.58	2215399.73
991	520762.27	2215393.43
992	520780.46	2215329.07
993	520782.42	2215322.12
994	520820.00	2215332.72
665	520830.55	2215335.69
Контур № 6		
995	517070.86	2213751.66
996	517070.86	2213752.66
997	517069.86	2213752.66
998	517069.86	2213751.66
995	517070.86	2213751.66
Контур № 7		
999	517080.19	2213762.05
1000	517080.19	2213763.05
1001	517079.19	2213763.05
1002	517079.19	2213762.05
999	517080.19	2213762.05
Контур № 8		
1003	517005.37	2213812.01
1004	517005.37	2213813.01
1005	517004.37	2213813.01
1006	517004.37	2213812.01
1003	517005.37	2213812.01
Контур № 9		
1007	517020.59	2213822.80
1008	517022.80	2213825.30
1009	517018.48	2213829.04
1010	517014.24	2213824.15
1011	517018.44	2213820.49
574	517019.91	2213822.11
1007	517020.59	2213822.80
Контур № 10		
1012	516631.38	2213525.08
1013	516628.99	2213534.69
1014	516618.91	2213532.18
1015	516621.29	2213522.57
1012	516631.38	2213525.08
Контур № 11		
1016	516622.98	2213443.98
1017	516622.98	2213444.98
1018	516621.98	2213444.98
1019	516621.98	2213443.98
1016	516622.98	2213443.98

Номер характерной точки границы	Координаты, м	
	X	Y
Контур № 12		
1020	516650.28	2213414.82
1021	516650.28	2213415.82
1022	516649.28	2213415.82
1023	516649.28	2213414.82
1020	516650.28	2213414.82
Контур № 13		
1024	516625.89	2213557.82
1025	516625.89	2213558.82
1026	516624.89	2213558.82
1027	516624.89	2213557.82
1024	516625.89	2213557.82
Контур № 14		
1028	516639.92	2213501.05
1029	516639.92	2213502.05
1030	516638.92	2213502.05
1031	516638.92	2213501.05
1028	516639.92	2213501.05
Контур № 15		
1032	516643.67	2213485.94
1033	516643.67	2213486.94
1034	516642.67	2213486.94
1035	516642.67	2213485.94
1032	516643.67	2213485.94
Контур № 16		
1036	516647.25	2213471.55
1037	516647.25	2213472.55
1038	516646.25	2213472.55
1039	516646.25	2213471.55
1036	516647.25	2213471.55
Контур № 17		
1040	516658.89	2213424.98
1041	516658.89	2213425.98
1042	516657.89	2213425.98
1043	516657.89	2213424.98
1040	516658.89	2213424.98
Контур № 18		
1044	516621.94	2213488.68
1045	516621.94	2213489.68
1046	516620.94	2213489.68
1047	516620.94	2213488.68
1044	516621.94	2213488.68
Контур № 19		
1048	516627.08	2213469.83
1049	516627.08	2213470.83
1050	516626.08	2213470.83

Номер характерной точки границы	Координаты, м	
	X	Y
1051	516626.08	2213469.83
1048	516627.08	2213469.83
Контур № 20		
1052	516633.39	2213457.69
1053	516633.39	2213458.69
1054	516632.39	2213458.69
1055	516632.39	2213457.69
1052	516633.39	2213457.69
Контур № 21		
1056	516630.52	2213454.41
1057	516630.52	2213455.41
1058	516629.52	2213455.41
1059	516629.52	2213454.41
1056	516630.52	2213454.41
Контур № 22		
1060	516617.49	2213541.27
1061	516617.10	2213542.19
1062	516616.18	2213541.80
1063	516616.57	2213540.88
1060	516617.49	2213541.27
Контур № 23		
1064	516604.90	2213571.16
1065	516604.51	2213572.08
1066	516603.59	2213571.69
1067	516603.98	2213570.77
1064	516604.90	2213571.16
Контур № 24		
1068	516592.76	2213600.04
1069	516592.37	2213600.96
1070	516591.45	2213600.57
1071	516591.84	2213599.65
1068	516592.76	2213600.04
Контур № 25		
1072	516581.66	2213626.41
1073	516581.27	2213627.33
1074	516580.35	2213626.94
1075	516580.74	2213626.02
1072	516581.66	2213626.41
Контур № 26		
1076	516723.49	2213692.82
1077	516723.49	2213693.82
1078	516722.49	2213693.82
1079	516722.49	2213692.82
1076	516723.49	2213692.82
Контур № 27		
1080	516840.19	2213742.69

Номер характерной точки границы	Координаты, м	
	Х	У
1081	516840.19	2213743.69
1082	516839.19	2213743.69
1083	516839.19	2213742.69
1080	516840.19	2213742.69
Контур № 28		
1084	516821.51	2213795.22
1085	516821.51	2213796.22
1086	516820.51	2213796.22
1087	516820.51	2213795.22
1084	516821.51	2213795.22
Контур № 29		
1088	516827.11	2213768.56
1089	516827.11	2213769.56
1090	516826.11	2213769.56
1091	516826.11	2213768.56
1088	516827.11	2213768.56
Контур № 30		
1092	516824.28	2213765.97
1093	516824.28	2213766.97
1094	516823.28	2213766.97
1095	516823.28	2213765.97
1092	516824.28	2213765.97
Контур № 31		
1096	516780.26	2213719.22
1097	516780.26	2213720.22
1098	516779.26	2213720.22
1099	516779.26	2213719.22
1096	516780.26	2213719.22
Контур № 32		
1100	516780.61	2213714.67
1101	516780.61	2213715.67
1102	516779.61	2213715.67
1103	516779.61	2213714.67
1100	516780.61	2213714.67
Контур № 33		
1104	516955.49	2213891.26
1105	516955.49	2213892.26
1106	516954.49	2213892.26
1107	516954.49	2213891.26
1104	516955.49	2213891.26
Контур № 34		
1108	516969.87	2213908.47
1109	516969.87	2213909.47
1110	516968.87	2213909.47
1111	516968.87	2213908.47
1108	516969.87	2213908.47

Номер характерной точки границы	Координаты, м	
	Х	У
Контур № 35		
1112	517070.14	2213987.74
1113	517070.14	2213988.74
1114	517069.14	2213988.74
1115	517069.14	2213987.74
1112	517070.14	2213987.74
Контур № 36		
1116	517058.58	2214054.75
1117	517058.58	2214055.75
1118	517057.58	2214055.75
1119	517057.58	2214054.75
1116	517058.58	2214054.75
Контур № 37		
1120	517063.33	2214059.16
1121	517063.19	2214060.15
1122	517062.20	2214060.01
1123	517062.34	2214059.02
1120	517063.33	2214059.16
Контур № 38		
1124	517051.25	2214023.68
1125	517051.25	2214024.68
1126	517050.25	2214024.68
1127	517050.25	2214023.68
1124	517051.25	2214023.68
Контур № 39		
1128	517051.43	2214080.23
1129	517051.43	2214081.23
1130	517050.43	2214081.23
1131	517050.43	2214080.23
1128	517051.43	2214080.23
Контур № 40		
1132	517058.58	2214032.98
1133	517058.58	2214033.98
1134	517057.58	2214033.98
1135	517057.58	2214032.98
1132	517058.58	2214032.98
Контур № 41		
1136	517067.58	2214010.33
1137	517067.58	2214011.33
1138	517066.58	2214011.33
1139	517066.58	2214010.33
1136	517067.58	2214010.33
Контур № 42		
1140	517071.71	2213963.02
1141	517071.71	2213964.02
1142	517070.71	2213964.02

Номер характерной точки границы	Координаты, м	
	X	Y
1143	517070.71	2213963.02
1140	517071.71	2213963.02
Контур № 43		
1144	517077.19	2214020.21
1145	517077.19	2214021.21
1146	517076.40	2214021.21
1147	517076.19	2214021.15
1148	517076.19	2214020.21
1144	517077.19	2214020.21
Контур № 44		
1149	517127.65	2214168.90
1150	517127.65	2214169.90
1151	517126.65	2214169.90
1152	517126.65	2214168.90
1149	517127.65	2214168.90
Контур № 45		
1153	517123.05	2214155.19

Номер характерной точки границы	Координаты, м	
	X	Y
1154	517123.05	2214156.19
1155	517122.05	2214156.19
1156	517122.05	2214155.19
1153	517123.05	2214155.19
Контур № 46		
1157	517463.08	2214032.48
1158	517460.22	2214048.50
1159	517444.23	2214045.65
1160	517447.05	2214029.62
1157	517463.08	2214032.48
Контур № 47		
1161	517402.15	2214374.09
1162	517399.29	2214390.11
1163	517383.30	2214387.26
1164	517386.12	2214371.24
1161	517402.15	2214374.09

».