



Управление
государственной охраны объектов культурного наследия
Нижегородской области

Включен в Реестр
нормативных актов органов
исполнительной власти
Нижегородской области

27 НОЯ 2025

29013 - 518 - 294

П Р И К А З

29 ОКТ 2025

№

294

г. Нижний Новгород

**Об утверждении границ и режима
использования территории объекта
культурного наследия федерального
значения «Троицкая церковь с интерьером»
(Нижегородская область, городской округ
город Выкса, р.п. Досчатое, ул. Советская, 73)**

В целях обеспечения сохранности объекта культурного наследия федерального значения «Троицкая церковь с интерьером» (Нижегородская область, городской округ город Выкса, р.п. Досчатое, ул. Советская, 73; адрес в едином государственном реестре объектов культурного наследия (памятников истории и культуры) народов Российской Федерации (далее – ЕГРОКН): Нижегородская область, Выксунский район, р.п. Досчатое, ул. Советская, 73) на исторически сложившейся территории, руководствуясь статьями 3, 3¹, 5, 5¹, 36 Федерального закона от 25 июня 2002 г. № 73-ФЗ «Об объектах культурного наследия (памятниках истории и культуры) народов Российской Федерации»,
п р и к а з ы в а ю:

1. Утвердить прилагаемые границы территории объекта культурного наследия федерального значения «Троицкая церковь с интерьером» (Нижегородская область, городской округ город Выкса, р.п. Досчатое, ул. Советская, 73; адрес в ЕГРОКН: Нижегородская область, Выксунский район, р.п. Досчатое, ул. Советская, 73).

2. Утвердить прилагаемый режим использования территории объекта культурного наследия, указанного в пункте 1 настоящего приказа.

3. Поручить начальнику отдела государственной охраны и учета объектов культурного наследия Н.Н. Тамбовцевой организовать работу по направлению в установленном порядке копии настоящего приказа в федеральный орган исполнительной власти, уполномоченный Правительством Российской Федерации на осуществление государственного кадастрового учета, государственной регистрации прав, ведение Единого государственного реестра недвижимости и предоставление сведений, содержащихся в Едином государственном реестре недвижимости, а также в администрацию городского округа город Выкса для размещения в информационной системе обеспечения градостроительной деятельности.

4. Контроль за исполнением настоящего приказа оставляю за собой.

И.о. руководителя

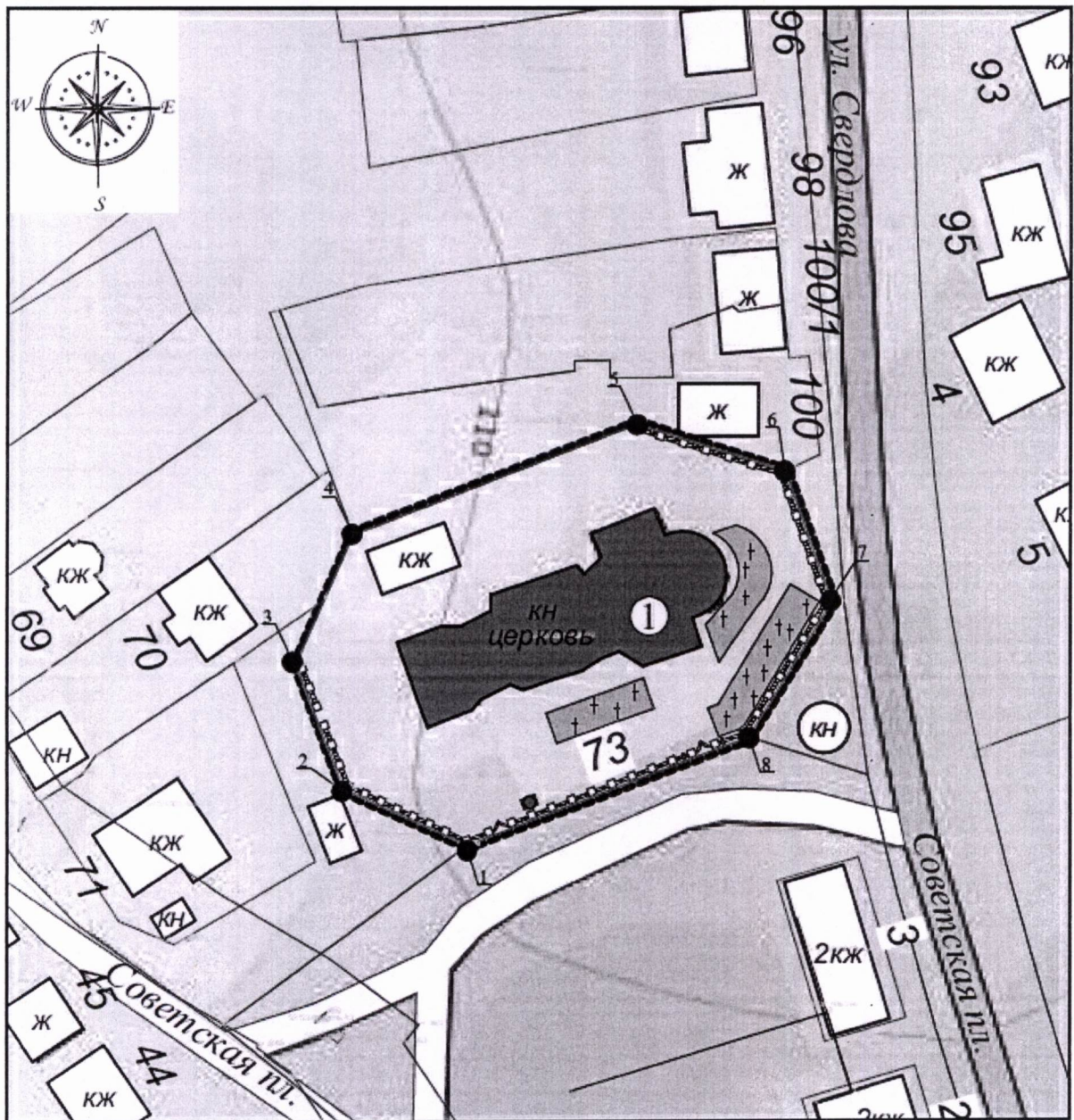


Н.Н. Тамбовцева


УТВЕРЖДЕНЫ
приказом управления государственной
охраны объектов культурного наследия
Нижегородской области
от 29 ОКТ 2025 № 294

Границы территории







объекта культурного наследия федерального значения
«Троицкая церковь с интерьером» (Нижегородская область, городской округ город Выкса,
р.п. Досчатое, ул. Советская, 73; адрес в едином государственном реестре объектов
культурного наследия (памятников истории и культуры) народов Российской Федерации:
Нижегородская область, Выксунский район, р.п. Досчатое, ул. Советская, 73)



УСЛОВНЫЕ ОБОЗНАЧЕНИЯ



- объект культурного наследия федерального значения

-  - объекты капитального строительства
-  - исторически ценный градоформирующий объект («Ограда с входными группами»)
-  - исторически ценный градоформирующий объект «Историческое захоронение»
-  - исторический артефакт (главка колокольни), являющийся элементом Объекта исследования
-  - границы территории
-  - обозначение характерной точки границ территории

Координаты характерных точек границ территории

объекта культурного наследия федерального значения

«Троицкая церковь с интерьером» (Нижегородская область, городской округ город Выкса, р.п. Досчатое, ул. Советская, 73; адрес в едином государственном реестре объектов культурного наследия (памятников истории и культуры) народов Российской Федерации: Нижегородская область, Выксунский район, р.п. Досчатое, ул. Советская, 73)

Обозначение характерной точки	Координаты характерных точек в системе координат МСК-52	
	X	Y
1	425411,30	1285226,32
2	425422,30	1285202,31
3	425446,32	1285192,99
4	425471,48	1285204,06
5	425492,91	1285259,34
6	425483,85	1285287,93
7	425458,42	1285296,91
8	425432,24	1285281,00
1	425411,30	1285226,32

УТВЕРЖДЕН
приказом управления государственной
охраны объектов культурного наследия
Нижегородской области
от 29 ОКТ 2025 № 298

Режим использования

территории объекта культурного наследия федерального значения
«Троицкая церковь с интерьером» (Нижегородская область, городской
округ город Выкса, р.п. Досчатое, ул. Советская, 73; адрес в едином
государственном реестре объектов культурного наследия (памятников
истории и культуры) народов Российской Федерации: Нижегородская
область, Выксунский район, р.п. Досчатое, ул. Советская, 73)

1. Настоящим Режимом разрешается:

1) проведение работ по сохранению объекта культурного наследия или его отдельных элементов в соответствии с проектами проведения указанных работ, согласованными в установленном порядке с органом, уполномоченным в области сохранения, использования, популяризации и государственной охраны объектов культурного наследия, на основании его письменного разрешения и задания на проведение указанных работ;

2) осуществление хозяйственной деятельности, не противоречащей требованиям обеспечения сохранности объекта культурного наследия и позволяющей обеспечить функционирование объекта культурного наследия в современных условиях, в том числе ремонт, реконструкция и прокладка инженерных коммуникаций подземным способом при наличии разделов об обеспечении сохранности объекта культурного наследия с актами государственной историко-культурной экспертизы, согласованных в установленном порядке с органом, уполномоченным в области сохранения, использования, популяризации и государственной охраны объектов культурного наследия;

3) ремонт и реконструкция исторически ценного градоформирующего объекта «Ограда с входными группами» с сохранением исторического облика, без увеличения объемно-пространственных характеристик, без изменения исторической

трассировки, материалов, габаритов;

4) сохранение планировочной структуры исторически ценного градоформирующего объекта «Историческое захоронение»; проведение инвентаризации имеющихся захоронений с выявлением ценных надгробий, имеющих художественную и мемориальную значимость, и запрещение новых захоронений, разрушающих или наносящих ущерб ценным надгробиям; сохранение отдельных надгробий, имеющих архитектурную и мемориальную ценность и относящихся к образцам декоративно-прикладного и монументального искусства (кованные и литые кресты, решетки, зонты, надгробия из натурального камня и т.д.); реставрация, а при необходимости – восстановление ранее разрушенных надгробий.

2. Настоящим Режимом запрещается:

1) снос объекта культурного наследия и осуществление хозяйственной деятельности, причиняющей вред объекту культурного наследия;

2) проведение земляных, строительных, мелиоративных и иных работ, за исключением работ по сохранению объекта культурного наследия или его отдельных элементов;

3) прокладка инженерных коммуникаций наземным, надземным способами, а также на фасадах;

4) строительство объектов капитального строительства и увеличение объемно-пространственных характеристик существующих на территории памятника объектов капитального строительства;

5) размещение рекламных конструкций, за исключением наружной рекламы предусмотренной пунктом 3 статьи 35.1 Федерального закона от 25 июня 2002 г. № 73-ФЗ «Об объектах культурного наследия (памятниках истории и культуры) народов Российской Федерации».

3. Назначение объекта культурного наследия при проведении работ по его приспособлению для современного использования, а также виды

разрешенного использования земельных участков в границе территории объекта культурного наследия определяются с учетом видов разрешенного использования, предусмотренных для данной территориальной зоны правилами землепользования и застройки муниципального образования и определенных настоящим приказом требований, если это не ухудшает состояние объекта культурного наследия, не наносит вред окружающей историко-культурной и природной среде, а также не нарушает права и законные интересы других лиц.
