




**Министерство
градостроительной деятельности и развития агломераций
Нижегородской области**



П Р И К А З

08.10.2024

№ 07-01-06/17

г. Нижний Новгород

Об утверждении изменений в генеральный план Кстовского муниципального округа Нижегородской области применительно к городскому населенному пункту город районного значения Кстово, входящему в состав Кстовского муниципального округа Нижегородской области, утвержденный постановлением Правительства Нижегородской области от 28 июня 2023 г. № 582

В соответствии со статьями 8², 23, 24 Градостроительного кодекса Российской Федерации, статьей 2¹ Закона Нижегородской области от 23 декабря 2014 г. № 197-3 «О перераспределении отдельных полномочий между органами местного самоуправления муниципальных образований Нижегородской области и органами государственной власти Нижегородской области», пунктом 3.1.10 Положения о министерстве градостроительной деятельности и развития агломераций Нижегородской области, утвержденного постановлением Правительства Нижегородской области от 16 апреля 2020 г. № 308, приказом министерства градостроительной деятельности и развития агломераций Нижегородской области от 22 января 2024 г. № 07-01-01/03 «О подготовке предложений о внесении изменений в генеральный план Кстовского муниципального округа Нижегородской области применительно к городскому населенному пункту город районного значения Кстово, входящему в состав Кстовского муниципального округа Нижегородской области», на основании протокола общественных обсуждений от 4 апреля 2024 г., заключения о

результатах общественных обсуждений от 8 апреля 2024 г., протоколом заседания комиссии по подготовке проектов правил землепользования и застройки Нижегородской области и иным вопросам землепользования и застройки Нижегородской области от 3 июня 2024 г. № 131/1

п р и к а з ы в а ю:

1. Утвердить прилагаемые изменения в генеральный план Кстовского муниципального округа Нижегородской области применительно к городскому населенному пункту город районного значения Кстово, входящему в состав Кстовского муниципального округа Нижегородской области, утвержденный постановлением Правительства Нижегородской области от 28 июня 2023 г. № 582 (далее – генеральный план), предусматривающие:

1.1. Изменение на карте «Карта функциональных зон» зоны «Зона застройки индивидуальными жилыми домами проектная» на функциональную зону «Производственная зона» в отношении земельных участков, расположенных в районе ул. Магистральная в г. Кстово Нижегородской области.

1.2. Изложение строк 1 и 9 таблицы 2 «Параметры функциональных зон, а также сведения о планируемых для размещения в них объектах федерального значения, объектах регионального значения, объектах местного значения» главы 2 «Параметры функциональных зон, а также сведения о планируемых для размещения в них объектах федерального значения, объектах регионального значения, объектах местного значения» Положения о территориальном планировании Кстовского муниципального округа Нижегородской области применительно к городскому населенному пункту город районного значения Кстово, входящему в состав Кстовского муниципального округа Нижегородской области в новой редакции.

2. Министерству градостроительной деятельности и развития агломераций Нижегородской области:

2.1. В течение семи дней направить настоящий приказ главе местного самоуправления Кстовского муниципального округа Нижегородской области.

2.2. Разместить настоящий приказ на официальном сайте министерства градостроительной деятельности и развития агломераций Нижегородской области в информационно-телекоммуникационной сети «Интернет».

2.3. Обеспечить размещение изменений в генеральный план, утвержденных настоящим приказом, в Федеральной государственной информационной системе территориального планирования в соответствии с требованиями статьи 57¹ Градостроительного кодекса Российской Федерации.

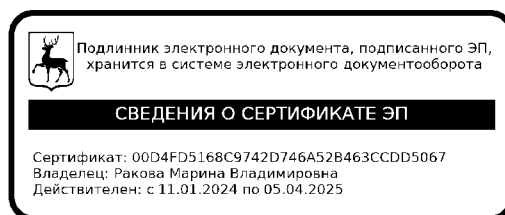
3. Рекомендовать администрации Кстовского муниципального округа Нижегородской области:

3.1. Обеспечить опубликование изменений в генеральный план, утверждённых настоящим приказом, в порядке, установленном для официального опубликования муниципальных правовых актов, иной официальной информации.

3.2. Обеспечить размещение изменений в генеральный план, утверждённых настоящим приказом, на официальном сайте администрации Кстовского муниципального округа Нижегородской области в информационно-телекоммуникационной сети «Интернет».

4. Настоящий приказ вступает в силу после дня его официального опубликования.

Министр



М.В.Ракова

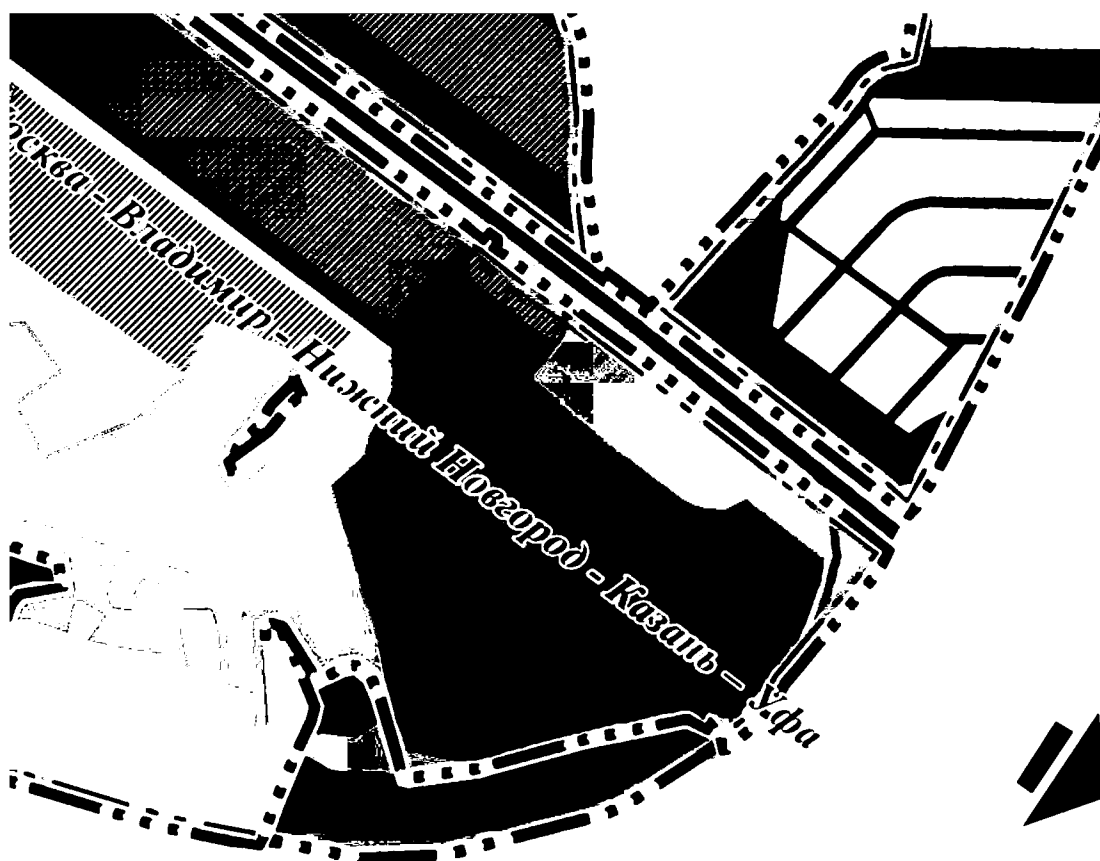
УТВЕРЖДЕНЫ
приказом министерства
градостроительной деятельности
и развития агломераций
Нижегородской области
от 08.10.2024 № 07-01-06/17

ИЗМЕНЕНИЯ

в генеральный план Кстовского муниципального округа Нижегородской области применительно к городскому населенному пункту город районного значения Кстово, входящему в состав Кстовского муниципального округа Нижегородской области, утвержденный постановлением Правительства Нижегородской области от 28 июня 2023 г. № 582

1. На карте «Карта функциональных зон» изменить зону «Зона застройки индивидуальными жилыми домами проектная» на зону «Производственная зона» в отношении земельных участков, расположенных в районе ул. Магистральная в г. Кстово Нижегородской области, в следующих границах:

«



УСЛОВНЫЕ ОБОЗНАЧЕНИЯ:



Производственная зона

».

2. В таблице 2 «Параметры функциональных зон, а также сведения о планируемых для размещения в них объектах федерального значения, объектах регионального значения, объектах местного значения» главы 2 «Параметры функциональных зон, а также сведения о планируемых для размещения в них объектах федерального значения, объектах регионального значения, объектах местного значения» Положения о территориальном планировании Кстовского муниципального округа Нижегородской области применительно к городскому населенному пункту город районного значения Кстово, входящему в состав Кстовского муниципального округа Нижегородской области»:

2.1. Строку 1 изложить в следующей редакции:

«

1	Зона застройки индивидуальными жилыми домами	площадь зоны – 553,42 га	-	-	1) строительство дошкольного образовательного учреждения на 100 мест; 2) строительство общеобразовательной школы на 500 мест
---	--	--------------------------	---	---	---

».

2.2. Строку 9 изложить в следующей редакции:

«

9	Производственная зона	площадь зоны – 669,55 га	-	-	-
---	-----------------------	--------------------------	---	---	---

».