



Управление
государственной охраны объектов культурного наследия
Нижегородской области

Включен в Реестр
нормативных актов органов
исполнительной власти
Нижегородской области

31 ИЮЛ 2024

26059 - 518 - 176

П Р И К А З

12.07.2024

№

176

г. Нижний Новгород

О внесении изменений в приказ управления
государственной охраны объектов
культурного наследия Нижегородской
области от 10.11.2020 № 354

В целях приведения в соответствие с действующим законодательством
п р и к а з ы в а ю:

1. Внести в приказ управления государственной охраны объектов культурного наследия Нижегородской области от 10.11.2020 № 354 «Об утверждении описания местоположения границ защитных зон объектов культурного наследия, расположенных на территории Ветлужского района Нижегородской области, режима использования земель в границах защитных зон объектов культурного наследия» изменения согласно приложению к настоящему приказу.

2. Контроль за исполнением настоящего приказа оставляю за собой.

Руководитель

Г.В.Меламед

ПРИЛОЖЕНИЕ
к приказу управления государственной
охраны объектов культурного наследия
Нижегородской области
от 12.07.2024 № 186

О внесении изменений в приказ управления государственной охраны объектов культурного наследия Нижегородской области от 10.11.2020 № 354 «Об утверждении описания местоположения границ защитных зон объектов культурного наследия, расположенных на территории Ветлужского района Нижегородской области, режима использования земель в границах защитных зон объектов культурного наследия»

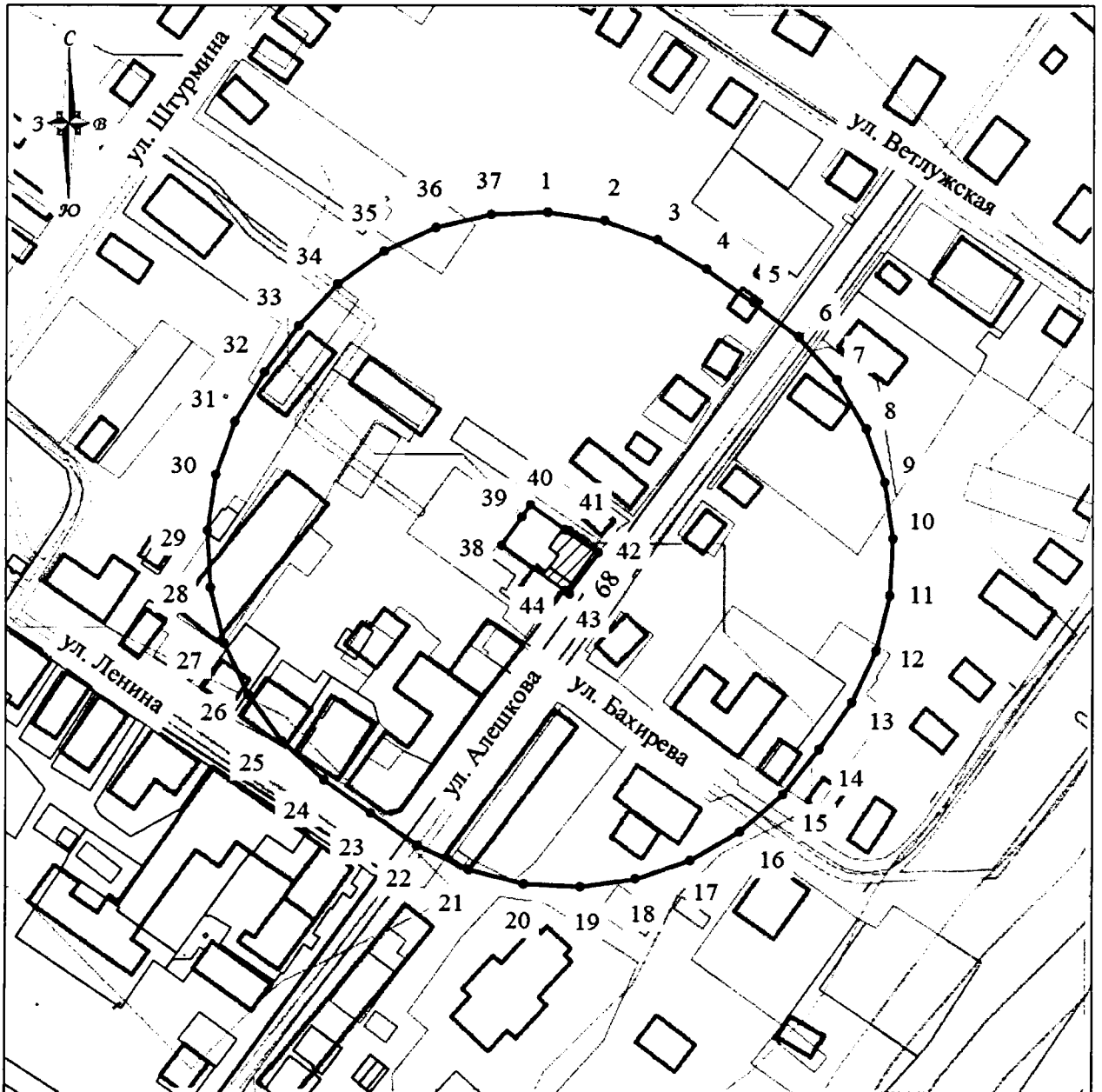
1. В приложении 1 к приказу управления государственной охраны объектов культурного наследия Нижегородской области от 10.11.2020 № 354 «Об утверждении описания местоположения границ защитных зон объектов культурного наследия, расположенных на территории Ветлужского района Нижегородской области, режима использования земель в границах защитных зон объектов культурного наследия»:

1) пункты 13, 14, 15, 16 изложить в следующей редакции:

«13. Текстовое описание местоположения границ защитной зоны
объекта культурного наследия регионального значения
«Дом Ю.Овчинниковой» (Нижегородская область, Ветлужский муниципальный округ,
г. Ветлуга, ул. Алешкова, 68 (литер А); адрес в едином государственном реестре объектов
культурного наследия (памятников истории и культуры) народов Российской Федерации:
Нижегородская область, г. Ветлуга, ул. Алешкова, 68 (литер А)

Граница защитной зоны установлена на расстоянии 100 м от внешней границы территории памятника, утвержденной приказом управления государственной охраны объектов культурного наследия Нижегородской области от 03.07.2018 № 189.


Графическое описание местоположения границ защитной зоны
объекта культурного наследия регионального значения
«Дом Ю.Овчинниковой» (Нижегородская область, Ветлужский муниципальный округ,
г. Ветлуга, ул. Алешкова, 68 (литер А); адрес в едином государственном реестре объектов
культурного наследия (памятников истории и культуры) народов Российской Федерации:
Нижегородская область, г. Ветлуга, ул. Алешкова, 68 (литер А)



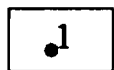
УСЛОВНЫЕ ОБОЗНАЧЕНИЯ:



- объект культурного наследия регионального значения



- граница защитной зоны



- характерная точка границы защитной зоны

Перечень координат характерных точек границы защитной зоны
 объекта культурного наследия регионального значения
 «Дом Ю.Овчинниковой» (Нижегородская область, Ветлужский муниципальный округ,
 г. Ветлуга, ул. Алешкова, 68 (литер А); адрес в едином государственном реестре объектов
 культурного наследия (памятников истории и культуры) народов Российской Федерации:
 Нижегородская область, г. Ветлуга, ул. Алешкова, 68 (литер А)

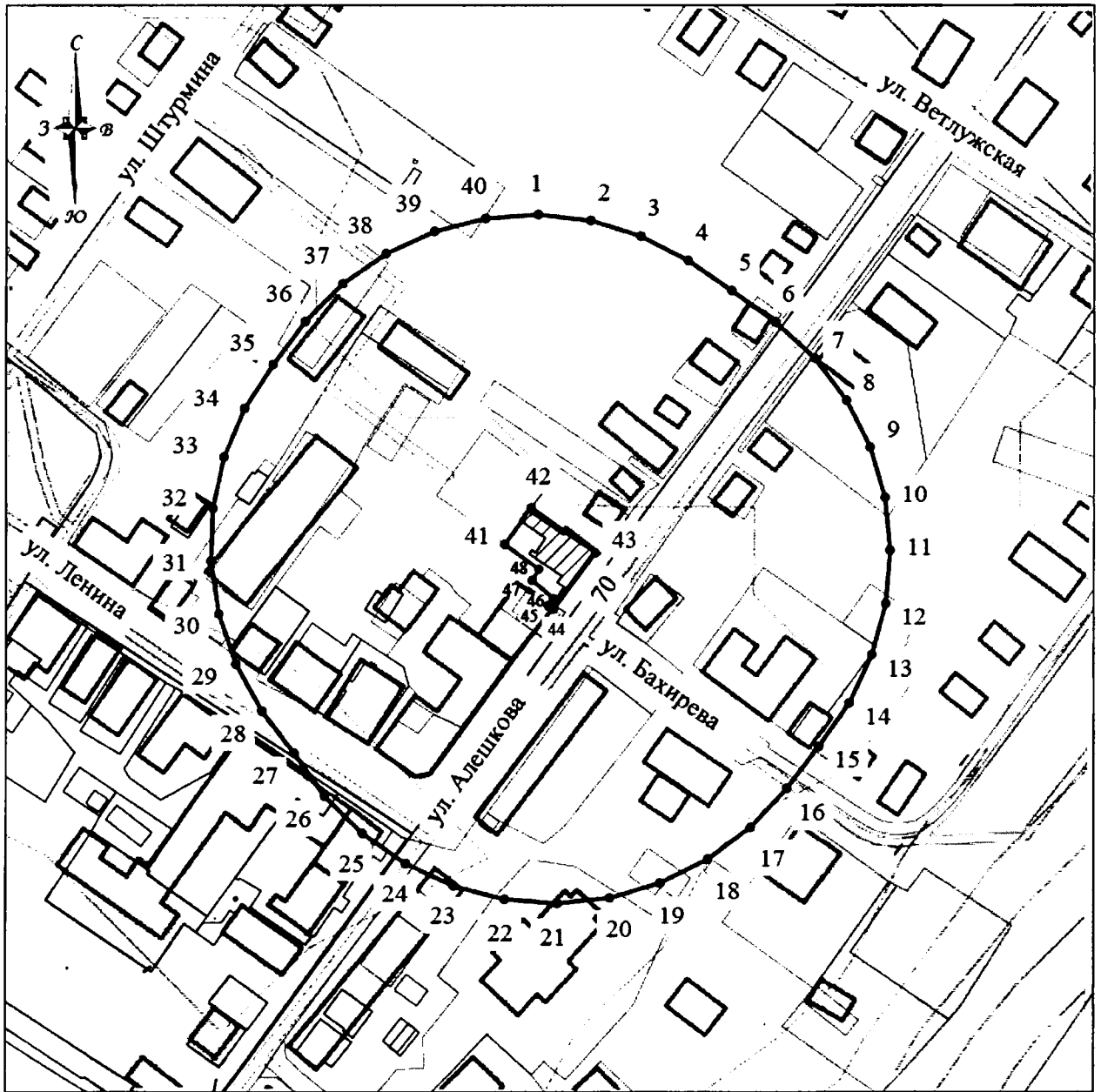
Обозначение характерной (поворотной) точки	Координаты характерных точек в МСК-52	
	X	Y
Внешний контур 1		
1	700695.07	2323529.48
2	700692.10	2323548.65
3	700685.49	2323566.88
4	700675.50	2323583.51
5	700664.32	2323599.39
6	700652.51	2323614.78
7	700638.05	2323627.71
8	700621.37	2323637.60
9	700603.09	2323644.09
10	700583.90	2323646.93
11	700564.53	2323646.01
12	700545.70	2323641.36
13	700528.12	2323633.17
14	700512.18	2323622.08
15	700496.97	2323610.02
16	700484.16	2323595.46
17	700474.40	2323578.70
18	700468.06	2323560.37
19	700465.38	2323541.16
20	700466.45	2323521.80
21	700471.25	2323503.01
22	700479.58	2323485.49
23	700490.54	2323469.46
24	700501.77	2323453.62
25	700514.92	2323439.35
26	700530.57	2323427.90
27	700548.14	2323419.68
28	700566.96	2323415.01
29	700586.33	2323414.06
30	700605.52	2323416.86
31	700623.81	2323423.32
32	700640.51	2323433.18
33	700656.23	2323444.59
34	700670.38	2323457.86
35	700681.70	2323473.60
36	700689.77	2323491.24
37	700694.28	2323510.10
1	700695.07	2323529.48
Внутренний контур 1		
38	700581.53	2323513.94
39	700591.06	2323520.90

40	700595.23	2323523.83
41	700586.80	2323535.66
42	700578.94	2323547.05
43	700565.29	2323537.00
44	700566.18	2323535.74
38	700581.53	2323513.94

14. Текстовое описание местоположения границ защитной зоны объекта культурного наследия регионального значения «Дом с воротами Л. Разумовой» (Нижегородская область, Ветлужский муниципальный округ, город Ветлуга, ул. Алешкова, 70 (литер А); адрес в едином государственном реестре объектов культурного наследия (памятников истории и культуры) народов Российской Федерации: Нижегородская область, Ветлужский район, город Ветлуга, ул. Алешкова, 70 (литер А)

Граница защитной зоны установлена на расстоянии 100 м от внешней границы территории памятника, утвержденной приказом управления государственной охраны объектов культурного наследия Нижегородской области от 03.07.2018 № 189.

Графическое описание местоположения границ защитной зоны объекта культурного наследия регионального значения «Дом с воротами Л. Разумовой» (Нижегородская область, Ветлужский муниципальный округ, город Ветлуга, ул. Алешкова, 70 (литер А); адрес в едином государственном реестре объектов культурного наследия (памятников истории и культуры) народов Российской Федерации: Нижегородская область, Ветлужский район, город Ветлуга, ул. Алешкова, 70 (литер А)



УСЛОВНЫЕ ОБОЗНАЧЕНИЯ:

- объект культурного наследия регионального значения
- граница защитной зоны
- 1

- характерная точка границы защитной зоны

Перечень координат характерных точек границы защитной зоны
 объекта культурного наследия регионального значения
 «Дом с воротами Л. Разумовой» (Нижегородская область, Ветлужский муниципальный
 округ, город Ветлуга, ул. Аleshkova, 70 (литер А); адрес в едином государственном
 реестре объектов культурного наследия (памятников истории и культуры) народов

Российской Федерации: Нижегородская область, Ветлужский район, город Ветлуга,
ул. Алешкова, 70 (литер А)

Обозначение характерной (поворотной) точки	Координаты характерных точек в МСК-52	
	X	Y
Внешний контур 1		
1	700681.50	2323516.23
2	700679.47	2323534.13
3	700674.26	2323551.38
4	700666.04	2323567.41
5	700655.75	2323582.23
6	700645.28	2323596.92
7	700633.02	2323610.12
8	700618.59	2323620.91
9	700602.46	2323628.93
10	700585.15	2323633.92
11	700567.22	2323635.73
12	700549.26	2323634.30
13	700531.85	2323629.66
14	700515.56	2323621.98
15	700500.75	2323611.69
16	700486.30	2323600.90
17	700473.05	2323588.69
18	700462.21	2323574.30
19	700454.12	2323558.20
20	700449.06	2323540.91
21	700447.18	2323522.99
22	700448.54	2323505.03
23	700453.11	2323487.60
24	700460.73	2323471.27
25	700471.02	2323456.48
26	700483.65	2323443.63
27	700498.37	2323433.25
28	700512.75	2323422.38
29	700528.49	2323413.61
30	700545.55	2323407.81
31	700563.37	2323405.17
32	700581.38	2323405.76
33	700598.98	2323409.58
34	700615.62	2323416.49
35	700630.80	2323426.21
36	700645.31	2323436.92
37	700658.09	2323449.61
38	700668.39	2323464.40
39	700675.87	2323480.79
40	700680.29	2323498.25

1	700681.50	2323516.23
Внутренний контур 1		
41	700569.08	2323505.00
42	700581.53	2323513.94
43	700566.18	2323535.74
44	700547.17	2323521.56
45	700548.38	2323519.85
46	700550.88	2323521.62
47	700556.85	2323514.37
48	700560.79	2323516.58
41	700569.08	2323505.00

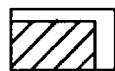
15. Текстовое описание местоположения границ защитной зоны
 объекта культурного наследия регионального значения
 «Троицкий собор» (Нижегородская область, Ветлужский муниципальный округ,
 г. Ветлуга, ул. Алешкова, 79; адрес в едином государственном реестре объектов
 культурного наследия (памятников истории и культуры) народов Российской Федерации:
 Нижегородская область, Ветлужский район, г. Ветлуга, ул. Алешкова, 79а (литер А)

Граница защитной зоны установлена на расстоянии 100 м от внешней границы
 территории памятника, утвержденной приказом управления государственной охраны
 объектов культурного наследия Нижегородской области от 03.07.2018 № 189.

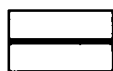
Графическое описание местоположения границ защитной зоны
 объекта культурного наследия регионального значения
 «Троицкий собор» (Нижегородская область, Ветлужский муниципальный округ,
 г. Ветлуга, ул. Алешкова, 79; адрес в едином государственном реестре объектов
 культурного наследия (памятников истории и культуры) народов Российской Федерации:
 Нижегородская область, Ветлужский район, г. Ветлуга, ул. Алешкова, 79а (литер А)



УСЛОВНЫЕ ОБОЗНАЧЕНИЯ:



- объект культурного наследия регионального значения



- граница защитной зоны



- характерная точка границы защитной зоны

Перечень координат характерных точек границы защитной зоны
 объекта культурного наследия регионального значения
 «Троицкий собор» (Нижегородская область, Ветлужский муниципальный округ,
 г. Ветлуга, ул. Алешкова, 79; адрес в едином государственном реестре объектов
 культурного наследия (памятников истории и культуры) народов Российской Федерации:
 Нижегородская область, Ветлужский район, г. Ветлуга, ул. Алешкова, 79а (литер А)

Обозначение характерной (поворотной) точки	Координаты характерных точек в МСК-52	
	X	Y
Внешний контур 1		
1	700562.07	2323510.31
2	700560.98	2323528.95
3	700558.11	2323547.43
4	700553.01	2323565.40
5	700544.67	2323582.10
6	700534.71	2323597.93
7	700524.75	2323613.76
8	700513.50	2323628.67
9	700499.68	2323641.23
10	700483.77	2323651.01
11	700466.32	2323657.65
12	700447.94	2323660.93
13	700429.26	2323660.74
14	700410.95	2323657.08
15	700393.64	2323650.08
16	700377.93	2323639.98
17	700363.98	2323627.53
18	700350.25	2323614.83
19	700336.53	2323602.13
20	700322.85	2323589.37
21	700310.94	2323574.99
22	700301.92	2323558.64
23	700296.09	2323540.90
24	700293.66	2323522.38
25	700294.71	2323503.74
26	700299.22	2323485.61
27	700307.01	2323468.64
28	700317.76	2323453.36
29	700329.37	2323438.70
30	700341.04	2323424.09
31	700353.48	2323410.14
32	700368.12	2323398.55
33	700384.66	2323389.88
34	700402.52	2323384.43
35	700421.09	2323382.40
36	700439.70	2323383.86
37	700457.73	2323388.76
38	700474.52	2323396.92
39	700489.91	2323407.54
40	700505.15	2323418.38
41	700519.44	2323430.37

42	700532.99	2323443.27
43	700544.87	2323457.67
44	700553.87	2323474.03
45	700559.67	2323491.79
1	700562.07	2323510.31
Внутренний контур 1		
46	700462.13	2323513.83
47	700459.77	2323529.26
48	700439.62	2323561.28
49	700393.59	2323518.69
50	700416.72	2323489.48
51	700422.62	2323482.39
52	700448.05	2323500.48
46	700462.13	2323513.83

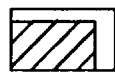
16. Текстовое описание местоположения границ защитной зоны
объекта культурного наследия регионального значения
«Торговые ряды» (Нижегородская область, Ветлужский муниципальный округ, г. Ветлуга,
ул. Алешкова, 77а; адрес в едином государственном реестре объектов культурного
наследия (памятников истории и культуры) народов Российской Федерации:
Нижегородская область, Ветлужский район, г. Ветлуга, ул. Алешкова, 77а)

Граница защитной зоны установлена на расстоянии 100 м от внешней границы
территории памятника, утвержденной приказом управления государственной охраны
объектов культурного наследия Нижегородской области от 03.07.2018 № 189.


Графическое описание местоположения границ защитной зоны
объекта культурного наследия регионального значения
«Торговые ряды» (Нижегородская область, Ветлужский муниципальный округ, г. Ветлуга,
ул. Алешкова, 77а; адрес в едином государственном реестре объектов культурного
наследия (памятников истории и культуры) народов Российской Федерации:
Нижегородская область, Ветлужский район, г. Ветлуга, ул. Алешкова, 77а)



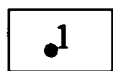
УСЛОВНЫЕ ОБОЗНАЧЕНИЯ:



- объект культурного наследия регионального значения



- граница защитной зоны



- характерная точка границы защитной зоны

Перечень координат характерных точек границы защитной зоны
 объекта культурного наследия регионального значения
 «Торговые ряды» (Нижегородская область, Ветлужский муниципальный округ, г. Ветлуга,
 ул. Алешкова, 77а; адрес в едином государственном реестре объектов культурного
 наследия (памятников истории и культуры) народов Российской Федерации:
 Нижегородская область, Ветлужский район, г. Ветлуга, ул. Алешкова, 77а)

Обозначение характерной (поворотной) точки	Координаты характерных точек в МСК-52	
	X	Y
Внешний контур 1		
1	700629.98	2323530.72
2	700628.43	2323548.44
3	700623.77	2323565.60
4	700616.14	2323581.66
5	700606.21	2323596.42
6	700595.33	2323610.52
7	700582.98	2323623.31
8	700568.55	2323633.71
9	700552.52	2323641.39
10	700535.37	2323646.10
11	700517.66	2323647.71
12	700499.95	2323646.16
13	700482.79	2323641.49
14	700466.73	2323633.86
15	700452.05	2323623.80
16	700437.60	2323613.39
17	700423.15	2323602.99
18	700408.70	2323592.59
19	700394.91	2323581.35
20	700383.30	2323567.89
21	700374.25	2323552.58
22	700368.05	2323535.91
23	700364.91	2323518.41
24	700364.91	2323500.63
25	700368.07	2323483.13
26	700374.27	2323466.47
27	700383.33	2323451.16
28	700393.63	2323436.64
29	700404.86	2323422.85
30	700418.32	2323411.24
31	700433.64	2323402.20
32	700450.31	2323396.01
33	700467.81	2323392.88
34	700485.59	2323392.89
35	700503.09	2323396.05
36	700519.75	2323402.27
37	700535.05	2323411.33
38	700549.50	2323421.74
39	700563.95	2323432.14
40	700578.40	2323442.54
41	700592.76	2323453.07

42	700605.55	2323465.42
43	700615.96	2323479.84
44	700623.64	2323495.87
45	700628.37	2323513.01
1	700629.98	2323530.72
Внутренний контур 1		
46	700529.98	2323530.91
47	700527.25	2323535.07
48	700517.52	2323547.71
49	700464.52	2323509.55
50	700471.11	2323500.28
51	700474.01	2323496.16
52	700476.62	2323492.49
46	700529.98	2323530.91

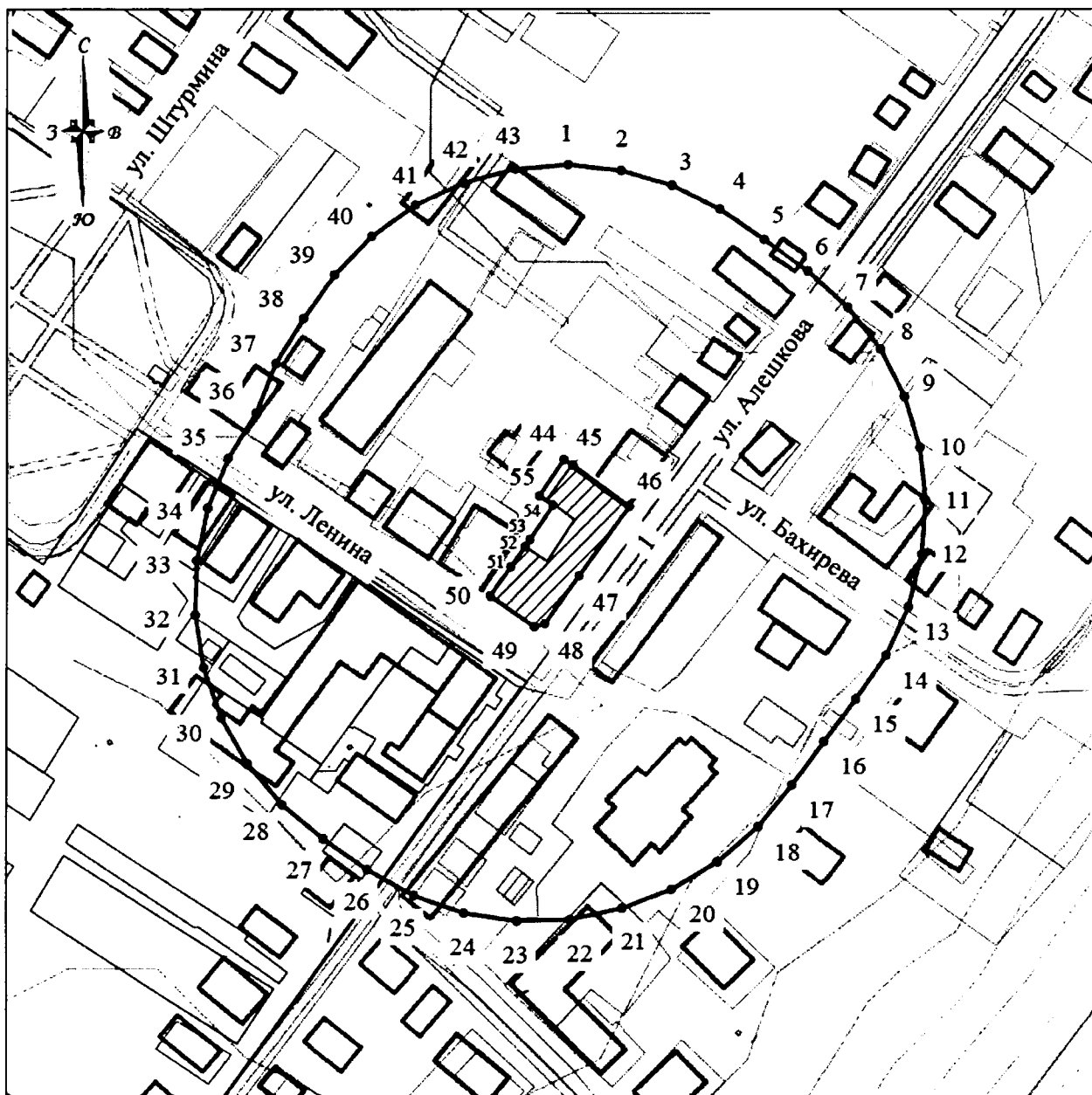
»;

2) пункты 22, 23 изложить в следующей редакции:

«22. Текстовое описание местоположения границ защитной зоны объекта культурного наследия регионального значения «Торговые ряды» (Нижегородская область, Ветлужский муниципальный округ, г. Ветлуга, на пересечении ул. Алешкова, ул. Ленина, 74/1 (литер А); адрес в едином государственном реестре объектов культурного наследия (памятников истории и культуры) народов Российской Федерации: Нижегородская область, Ветлужский район, г. Ветлуга, на пересечении ул. Алешкова, ул. Ленина, 74/1 (литер А)

Граница защитной зоны установлена на расстоянии 100 м от внешней границы территории памятника, утвержденной приказом управления государственной охраны объектов культурного наследия Нижегородской области от 03.07.2018 № 189.


Графическое описание местоположения границ защитной зоны объекта культурного наследия регионального значения «Торговые ряды» (Нижегородская область, Ветлужский муниципальный округ, г. Ветлуга, на пересечении ул. Алешкова, ул. Ленина, 74/1 (литер А); адрес в едином государственном реестре объектов культурного наследия (памятников истории и культуры) народов Российской Федерации: Нижегородская область, Ветлужский район, г. Ветлуга, на пересечении ул. Алешкова, ул. Ленина, 74/1 (литер А)



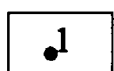
УСЛОВНЫЕ ОБОЗНАЧЕНИЯ:



- объект культурного наследия регионального значения



- граница защитной зоны



- характерная точка границы защитной зоны

Перечень координат характерных точек границы защитной зоны
 объекта культурного наследия регионального значения
 «Торговые ряды» (Нижегородская область, Ветлужский муниципальный округ, г. Ветлуга,
 на пересечении ул. Алешкова, ул. Ленина, 74/1 (литер А); адрес в едином
 государственном реестре объектов культурного наследия (памятников истории и

культуры) народов Российской Федерации: Нижегородская область, Ветлужский район,
г. Ветлуга, на пересечении ул. Алешкова, ул. Ленина, 74/1 (литер А)

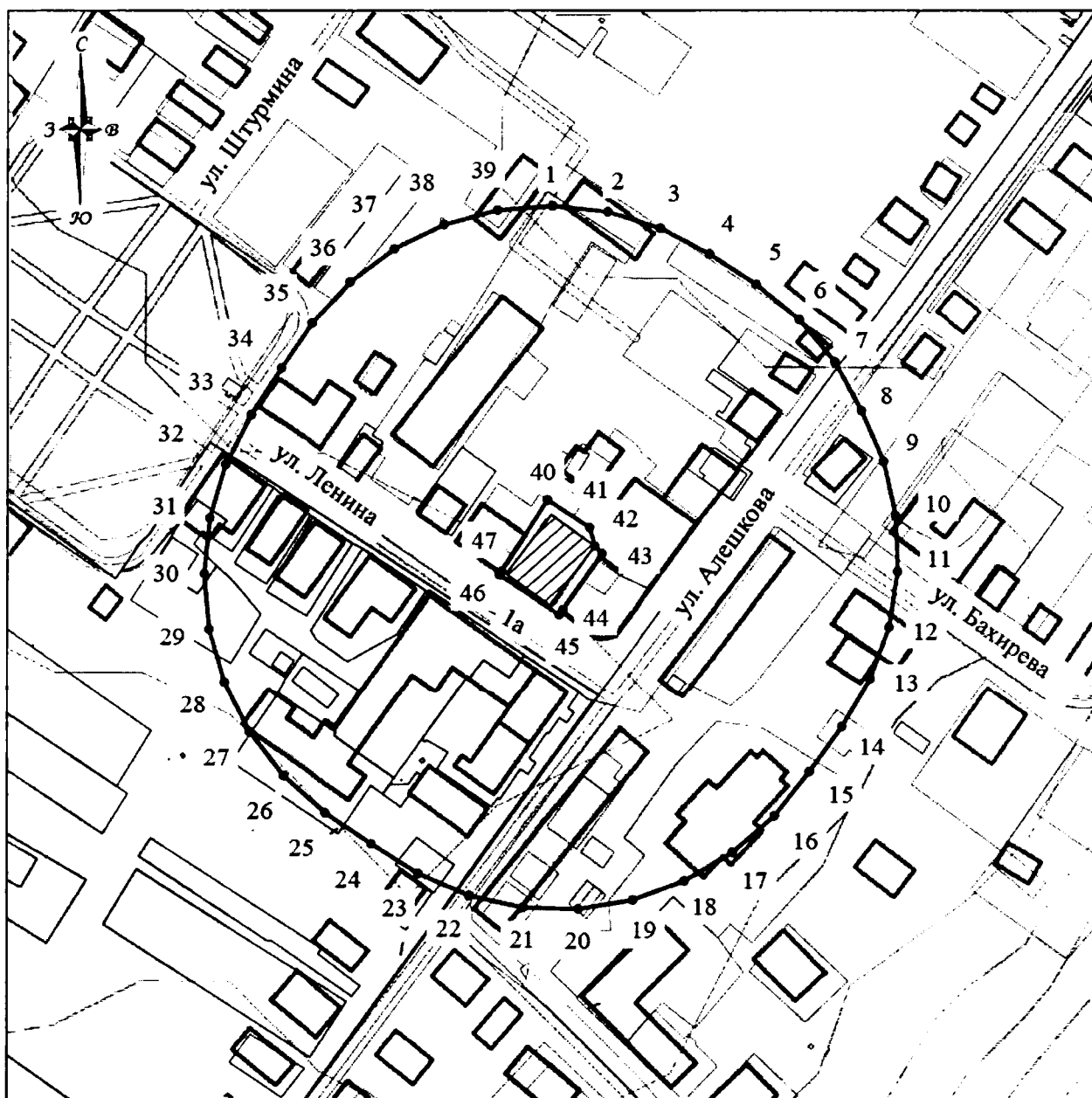
Обозначение характерной (поворотной) точки	Координаты характерных точек в МСК-52	
	X	Y
Внешний контур 1		
1	700645.80	2323487.54
2	700643.93	2323505.51
3	700638.85	2323522.86
4	700630.74	2323539.01
5	700620.51	2323553.93
6	700609.87	2323568.57
7	700597.73	2323581.96
8	700583.38	2323592.95
9	700567.29	2323601.18
10	700549.97	2323606.37
11	700532.01	2323608.37
12	700513.98	2323607.10
13	700496.47	2323602.60
14	700480.06	2323595.03
15	700465.13	2323584.82
16	700450.53	2323574.12
17	700435.90	2323563.47
18	700421.82	2323552.13
19	700409.93	2323538.52
20	700400.68	2323522.99
21	700394.31	2323506.07
22	700390.51	2323488.40
23	700389.96	2323470.33
24	700392.66	2323452.46
25	700398.54	2323435.37
26	700407.40	2323419.61
27	700417.64	2323404.69
28	700429.18	2323390.78
29	700443.04	2323379.18
30	700458.76	2323370.25
31	700475.82	2323364.30
32	700493.68	2323361.52
33	700511.75	2323362.00
34	700529.44	2323365.72
35	700546.17	2323372.56
36	700561.61	2323381.90
37	700578.43	2323388.51
38	700593.85	2323397.95
39	700608.62	2323408.40
40	700621.60	2323420.97

41	700632.11	2323435.68
42	700639.79	2323452.04
43	700644.41	2323469.52
1	700645.80	2323487.54
Внутренний контур 1		
44	700545.81	2323486.21
45	700543.93	2323489.19
46	700530.00	2323508.39
47	700506.74	2323491.33
48	700490.87	2323479.80
49	700489.78	2323476.30
50	700500.08	2323461.30
51	700509.68	2323468.12
52	700516.63	2323473.07
53	700518.88	2323474.68
54	700530.43	2323482.53
55	700533.59	2323477.89
44	700545.81	2323486.21



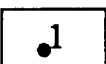
23. Текстовое описание местоположения границ защитной зоны
 объекта культурного наследия регионального значения
 «Здание городской управы» (Нижегородская область, Ветлужский муниципальный округ,
 г. Ветлуга, ул. Ленина, 1а (литер А); адрес в едином государственном реестре объектов
 культурного наследия (памятников истории и культуры) народов Российской Федерации:
 Нижегородская область, г. Ветлуга, ул. Ленина, 1а (литер А)

Граница защитной зоны установлена на расстоянии 100 м от внешней границы
 территории памятника, утвержденной приказом управления государственной охраны
 объектов культурного наследия Нижегородской области от 03.07.2018 № 189.

Графическое описание местоположения границ защитной зоны
 объекта культурного наследия регионального значения
 «Здание городской управы» (Нижегородская область, Ветлужский муниципальный округ,
 г. Ветлуга, ул. Ленина, 1а (литер А); адрес в едином государственном реестре объектов
 культурного наследия (памятников истории и культуры) народов Российской Федерации:
 Нижегородская область, г. Ветлуга, ул. Ленина, 1а (литер А)



УСЛОВНЫЕ ОБОЗНАЧЕНИЯ:

- | | |
|---|--|
|  | - объект культурного наследия регионального значения |
|  | - граница защитной зоны |
|  | - характерная точка границы защитной зоны |

Перечень координат характерных точек границы защитной зоны
 объекта культурного наследия регионального значения
 «Здание городской управы» (Нижегородская область, Ветлужский муниципальный округ,
 г. Ветлуга, ул. Ленина, 1а (литер А); адрес в едином государственном реестре объектов
 культурного наследия (памятников истории и культуры) народов Российской Федерации:
 Нижегородская область, г. Ветлуга, ул. Ленина, 1а (литер А)

Обозначение характерной (поворотной) точки	Координаты характерных точек в МСК-52	
	X	Y
Внешний контур 1		
1	700636.88	2323457.72
2	700634.80	2323476.41
3	700629.27	2323494.38
4	700620.47	2323511.00
5	700610.23	2323526.80
6	700598.21	2323541.26
7	700583.70	2323553.21
8	700567.20	2323562.24
9	700549.95	2323569.73
10	700531.61	2323573.87
11	700512.82	2323574.50
12	700494.24	2323571.60
13	700476.53	2323565.27
14	700460.32	2323555.74
15	700444.98	2323544.82
16	700430.18	2323533.21
17	700417.70	2323519.14
18	700408.08	2323502.99
19	700401.65	2323485.32
20	700398.65	2323466.76
21	700399.17	2323447.96
22	700403.20	2323429.60
23	700410.60	2323412.31
24	700420.64	2323396.39
25	700431.09	2323380.72
26	700443.59	2323366.67
27	700458.49	2323355.21
28	700475.28	2323346.74
29	700493.35	2323341.56
30	700512.08	2323339.85
31	700530.79	2323341.68
32	700548.83	2323346.98
33	700565.56	2323355.57
34	700581.38	2323365.79
35	700597.05	2323376.21
36	700610.94	2323388.89
37	700622.21	2323403.94
38	700630.47	2323420.83
39	700635.41	2323438.97
1	700636.88	2323457.72
Внутренний контур 1		

40	700536.89	2323456.09
41	700527.67	2323470.38
42	700521.38	2323472.25
43	700518.89	2323474.68
44	700500.08	2323461.30
45	700498.43	2323460.12
46	700511.74	2323439.85
47	700513.00	2323440.68
40	700536.89	2323456.09

».
