



**Министерство  
экологии и природных ресурсов  
Нижегородской области**

Включен в Реестр  
нормативных актов органов  
исполнительной власти  
Нижегородской области

24 ИЮН 2024

№ в реестре

15760-319-319-122/24П/од

**П Р И К А З**

29.05.2024

№ 319-122/24П/од

г. Нижний Новгород

**Об установлении  
зон санитарной охраны водозаборных  
скважин МУП «Водоканал», расположенных  
в д. Чудиново, д. Долотково, д. Рыбино,  
д. Кишкино, с. Фроловское Павловского  
муниципального округа Нижегородской  
области**

В соответствии с Федеральным законом от 30 марта 1999 г. № 52-ФЗ «О санитарно-эпидемиологическом благополучии населения», руководствуясь положениями статьи 106 Земельного кодекса Российской Федерации, Положением о министерстве экологии и природных ресурсов Нижегородской области, утвержденным постановлением Правительства Нижегородской области от 31 декабря 2010 г. № 965, на основании санитарно - эпидемиологического заключения Управления Роспотребнадзора по Нижегородской области от 02 мая 2024 г. № 52.НЦ.04.000.Т.000369.05.24 о соответствии проекта зон санитарной охраны водозаборных скважин МУП «Водоканал», расположенных в д. Чудиново, д. Долотково, д. Рыбино, д. Кишкино, с. Фроловское Павловского муниципального округа Нижегородской области, государственным санитарно-эпидемиологическим правилам и нормативам

**п р и к а з ы в а ю:**

1. Установить границы зон санитарной охраны водозаборных скважин МУП «Водоканал», расположенных в д. Чудиново, д. Долотково, д. Рыбино, д. Кишкино, с. Фроловское Павловского муниципального округа Нижегородской области, согласно приложению к настоящему приказу.

2. Ограничения использования земельных участков в границах зон санитарной охраны водозаборных скважин МУП «Водоканал», расположенных в д. Чудиново, д. Долотково, д. Рыбино, д. Кишкино, с. Фроловское Павловского муниципального округа Нижегородской области, установлены частью 1 статьи 43 и пунктом 1 части 3 статьи 44 Водного кодекса Российской Федерации, подпунктом 14 пункта 5 статьи 27 Земельного кодекса Российской Федерации.

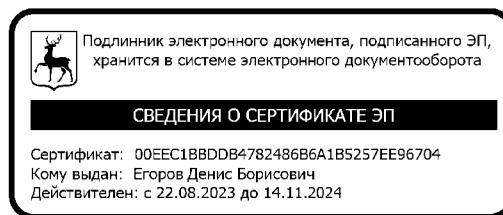
Мероприятия и режим хозяйственного использования территорий в границах зон санитарной охраны водозаборных скважин МУП «Водоканал», расположенных в д. Чудиново, д. Долотково, д. Рыбино, д. Кишкино, с. Фроловское Павловского муниципального округа Нижегородской области,

определены пунктом 3.2 СанПиН 2.1.4.1110-02 «Зоны санитарной охраны источников водоснабжения и водопроводов питьевого назначения».

3. Во исполнение Федерального закона от 13 июля 2015 г. № 218-ФЗ «О государственной регистрации недвижимости» представить в федеральный орган исполнительной власти, уполномоченный Правительством Российской Федерации на осуществление государственного кадастрового учета, государственной регистрации прав, ведение Единого государственного реестра недвижимости и предоставление сведений, содержащихся в Едином государственном реестре недвижимости, документы о зонах санитарной охраны водозаборных скважин МУП «Водоканал», расположенных в д. Чудиново, д. Долотково, д. Рыбино, д. Кишкино, с. Фроловское Павловского муниципального округа Нижегородской области.

4. Контроль за исполнением настоящего приказа оставляю за собой.

Министр



Д.Б.Егоров

## ПРИЛОЖЕНИЕ

к приказу министерства экологии  
и природных ресурсов  
Нижегородской области  
от 29.05.2024 № 319-122/24П/од

### **Границы зон санитарной охраны водозаборных скважин МУП «Водоканал», расположенных в д. Чудиново, д. Долотково, д. Рыбино, д. Кишкино, с. Фроловское Павловского муниципального округа Нижегородской области**

Зоны санитарной охраны (далее - ЗСО) организуются для водозаборов МУП «Водоканал», расположенных в д. Чудиново, д. Долотково, д. Рыбино, д. Кишкино, с. Фроловское Павловского муниципального округа Нижегородской области.

Водозабор МУП «Водоканал», расположенный в северо-западной части д. Чудиново, состоит из одной действующей скважины с водоотбором 4,667 м<sup>3</sup>/сут.

Водозабор МУП «Водоканал», расположенный на южной окраине д. Долотково, состоит из одной действующей скважины с водоотбором 10,6 м<sup>3</sup>/сут.

Водозабор МУП «Водоканал», расположенный в восточной части д. Рыбино, состоит из одной действующей скважины с водоотбором 12,149 м<sup>3</sup>/сут.

Водозабор МУП «Водоканал», расположенный в центральной части д. Кишкино, состоит из одной действующей скважины с водоотбором 1,82 м<sup>3</sup>/сут.

Водозабор МУП «Водоканал», расположенный в северной части с. Фроловское, состоит из одной действующей скважины с водоотбором 0,84 м<sup>3</sup>/сут.


ЗСО водозаборных скважин организуются в составе трех поясов: первый пояс (строгoго режима) включает территорию расположения водозабора, второй и третий пояса (пояса ограничений) включают территории, предназначенные для предупреждения микробного и химического загрязнения воды в водоносном пласте.

Границы второго и третьего поясов ЗСО принимаются в соответствии с гидродинамическими расчетами и пунктом 2.2.2 СанПиН 2.1.4.1110-02.


Подземные воды отнесены к защищенным от поверхностного загрязнения.

1. Границы первых поясов ЗСО водозаборных скважин МУП «Водоканал», расположенных в д. Чудиново, д. Долотково, д. Рыбино, д. Кишкино, с. Фроловское Павловского муниципального округа Нижегородской области.


Размер первого пояса ЗСО водозаборной скважины в д. Чудиново сокращен до 27,0 м в северо-восточном направлении, до 13,0 м в восточном направлении, до 13,0 м в южном направлении.



Размер первого пояса ЗСО водозаборной скважины в д. Долотково сокращен до 26,0 м в северном направлении, до 18,0 м в северо-восточном направлении, до 14,0 м в восточном направлении, до 26,0 м в южном направлении, до 25,0 м в западном направлении, до 25,0 м в северо-западном направлении.




Размер первого пояса ЗСО водозаборной скважины в д. Рыбино сокращен до 23,0 м в северо-западном направлении, до 20,0 м в юго-западном направлении.



Размер первого пояса ЗСО водозаборной скважины в д. Кишкино сокращен до 12,0 м в северо-восточном направлении, до 10,0 м в юго-восточном направлении, до 5,0 м в северо-западном направлении.



Размер первого пояса ЗСО водозаборной скважины в с. Фроловское сокращен до 7,0 м в северо-западном направлении, до 11,0 м в северо-восточном направлении, до 5,0 м в юго-восточном направлении.




Координаты характерных точек  
 границ первых поясов ЗСО водозаборных скважин  
 МУП «Водоканал», расположенных в д. Чудиново, д. Долотково, д. Рыбино,  
 д. Кишкино, с. Фроловское Павловского муниципального округа  
 Нижегородской области

Обозначение характерных точек границ	Координаты ( система координат ГСК-52)	
	X	Y
1	2	3
<b>д. Чудиново, скв. № 1</b>		
1	495135.77	2174934.80
2	495142.01	2174935.45
3	495147.97	2174937.39
4	495153.40	2174940.53
5	495158.07	2174944.72
6	495161.75	2174949.80
7	495164.30	2174955.53
8	495165.61	2174961.66
9	495165.61	2174967.93
10	495164.30	2174974.07
11	495162.27	2174978.68
12	495156.65	2174977.57
13	495154.40	2174983.17
14	495119.66	2174974.39
15	495133.42	2174934.89
1	495135.77	2174934.80
<b>д. Долотково, скв. № 1</b>		
16	490807.44	2171455.40
17	490805.14	2171461.50
18	490776.60	2171462.59
19	490753.41	2171452.46
20	490758.74	2171446.93
21	490770.37	2171434.84
22	490777.20	2171427.80
23	490784.78	2171419.99
24	490787.59	2171421.10
16	490807.44	2171455.40
<b>д. Рыбино, скв. № 1</b>		
25	485063.61	2166929.74
26	485062.30	2166935.87


Обозначение характерных точек границ	Координаты ( система координат ГСК-52)	
	X	Y
1	2	3
27	485059.75	2166941.60
28	485056.07	2166946.68
29	485051.40	2166950.87
30	485045.97	2166954.01
31	485040.01	2166955.95
32	485033.77	2166956.60
33	485027.53	2166955.95
34	485021.57	2166954.01
35	485016.14	2166950.87
36	485011.48	2166946.68
37	485007.79	2166941.60
38	485005.24	2166935.87
39	485003.94	2166929.74
40	485003.94	2166923.47
41	485005.24	2166917.33
42	485029.95	2166907.23
43	485056.07	2166906.53
44	485059.75	2166911.60
45	485062.30	2166917.33
46	485063.61	2166923.47
25	485063.61	2166929.74
д. Кишкино, скв. № 1		
47	489439.49	2170314.53
48	489432.36	2170330.39
49	489396.56	2170309.50
50	489397.33	2170305.78
51	489398.98	2170302.28
52	489400.54	2170298.97
47	489439.49	2170314.53
с. Фроловское, скв. № 1		
53	487387.65	2175959.50
54	487376.05	2175963.05
55	487365.46	2175923.47
56	487371.27	2175921.46
57	487376.88	2175920.72
53	487387.65	2175959.50

2. Границы вторых поясов ЗСО водозаборных скважин МУП «Водоканал», расположенных в д. Чудиново, д. Долотково, д. Рыбино, д. Кишкино, с. Фроловское Павловского муниципального округа Нижегородской области.


Размер второго пояса ЗСО водозаборной скважины в д. Чудиново устанавливается равным 30,0 м.



Размер второго пояса ЗСО водозаборной скважины в д. Долотково устанавливается равным 30,0 м.




Размер второго пояса ЗСО водозаборной скважины в д. Рыбино устанавливается равным 30,0 м.






Размер второго пояса ЗСО водозаборной скважины в д. Кишкино устанавливается равным 30,0 м.



Размер второго пояса ЗСО водозаборной скважины в с. Фроловское устанавливается равным 30,0 м.



Координаты характерных точек  
 границ вторых поясов ЗСО водозаборных скважин  
 МУП «Водоканал», расположенных в д. Чудиново, д. Долотково, д. Рыбино,  
 д. Кишкино, с. Фроловское Павловского муниципального округа  
 Нижегородской области

Обозначение характерных точек границ	Координаты ( система координат ГСК-52)	
	X	Y
1	2	3
д. Чудиново, скв. № 1		
1	495165.61	2174961.66
2	495165.61	2174967.93
3	495164.30	2174974.07
4	495161.75	2174979.80
5	495158.07	2174984.87
6	495153.40	2174989.07
7	495147.97	2174992.20
8	495142.01	2174994.14
9	495135.77	2174994.80

Обозначение характерных точек границ	Координаты ( система координат ГСК-52)	
	X	Y
1	2	3
10	495129.53	2174994.14
11	495123.57	2174992.20
12	495118.14	2174989.07
13	495113.48	2174984.87
14	495109.79	2174979.80
15	495107.24	2174974.07
16	495105.94	2174967.93
17	495105.94	2174961.66
18	495107.24	2174955.53
19	495109.79	2174949.80
20	495113.48	2174944.72
21	495118.14	2174940.53
22	495123.57	2174937.39
23	495129.53	2174935.45
24	495135.77	2174934.80
25	495142.01	2174935.45
26	495147.97	2174937.39
27	495153.40	2174940.53
28	495158.07	2174944.72
29	495161.75	2174949.80
30	495164.30	2174955.53
1	495165.61	2174961.66
д. Долотково, скв. № 1		
31	490808.32	2171446.18
32	490808.32	2171452.45
33	490807.02	2171458.58
34	490804.47	2171464.32
35	490800.78	2171469.39
36	490796.12	2171473.58
37	490790.69	2171476.72
38	490784.72	2171478.66
39	490778.48	2171479.32
40	490772.25	2171478.66
41	490766.28	2171476.72
42	490760.85	2171473.58
43	490756.19	2171469.39
44	490752.50	2171464.32
45	490749.95	2171458.58
46	490748.65	2171452.45
47	490748.65	2171446.18
48	490749.95	2171440.04
49	490752.50	2171434.32
50	490756.19	2171429.24
51	490760.85	2171425.04
52	490766.28	2171421.91
53	490772.25	2171419.97
54	490778.48	2171419.32
55	490784.72	2171419.97
56	490790.69	2171421.91
57	490796.12	2171425.04
58	490800.78	2171429.24
59	490804.47	2171434.32
60	490807.02	2171440.04
31	490808.32	2171446.18
д. Рыбино, скв. № 1		
61	485063.61	2166929.74
62	485062.30	2166935.87
63	485059.75	2166941.60
64	485056.07	2166946.68

Обозначение характерных точек границ	Координаты ( система координат ГСК-52)	
	X	Y
1	2	3
65	485051.40	2166950.87
66	485045.97	2166954.01
67	485040.01	2166955.95
68	485033.77	2166956.60
69	485027.53	2166955.95
70	485021.57	2166954.01
71	485016.14	2166950.87
72	485011.48	2166946.68
73	485007.79	2166941.60
74	485005.24	2166935.87
75	485003.94	2166929.74
76	485003.94	2166923.47
77	485005.24	2166917.33
78	485007.79	2166911.60
79	485011.48	2166906.53
80	485016.14	2166902.33
81	485021.57	2166899.20
82	485027.53	2166897.26
83	485033.77	2166896.60
84	485040.01	2166897.26
85	485045.97	2166899.20
86	485051.40	2166902.33
87	485056.07	2166906.53
88	485059.75	2166911.60
89	485062.30	2166917.33
90	485063.61	2166923.47
61	485063.61	2166929.74
д. Кишкино, скв. № 1		
91	489455.70	2170318.18
92	489454.40	2170324.32
93	489451.85	2170330.05
94	489448.16	2170335.12
95	489443.50	2170339.32
96	489438.07	2170342.46
97	489432.10	2170344.39
98	489425.87	2170345.05
99	489419.63	2170344.39
100	489413.66	2170342.46
101	489408.23	2170339.32
102	489403.57	2170335.12
103	489399.89	2170330.05
104	489397.33	2170324.32
105	489396.03	2170318.18
106	489396.03	2170311.91
107	489397.33	2170305.78
108	489399.89	2170300.05
109	489403.57	2170294.98
110	489408.23	2170290.78
111	489413.66	2170287.64
112	489419.63	2170285.70
113	489425.87	2170285.05
114	489432.10	2170285.70
115	489438.07	2170287.64
116	489443.50	2170290.78
117	489448.16	2170294.98
118	489451.85	2170300.05
119	489454.40	2170305.78
120	489455.70	2170311.91
91	489455.70	2170318.18

Обозначение характерных точек границ	Координаты ( система координат ГСК-52)	
	X	Y
1	2	3
с. Фроловское, скв. № 1		
121	487407.81	2175953.77
122	487406.51	2175959.90
123	487403.96	2175965.63
124	487400.27	2175970.70
125	487395.61	2175974.90
126	487390.18	2175978.04
127	487384.22	2175979.98
128	487377.98	2175980.63
129	487371.74	2175979.98
130	487365.78	2175978.04
131	487360.35	2175974.90
132	487355.68	2175970.70
133	487352.00	2175965.63
134	487349.45	2175959.90
135	487348.14	2175953.77
136	487348.14	2175947.49
137	487349.45	2175941.36
138	487352.00	2175935.63
139	487355.68	2175930.56
140	487360.35	2175926.36
141	487365.78	2175923.22
142	487371.74	2175921.29
143	487377.98	2175920.63
144	487384.22	2175921.29
145	487390.18	2175923.22
146	487395.61	2175926.36
147	487400.27	2175930.56
148	487403.96	2175935.63
149	487406.51	2175941.36
150	487407.81	2175947.49
121	487407.81	2175953.77

3. Границы третьих поясов ЗСО водозаборных скважин МУП «Водоканал», расположенных в д. Чудиново, д. Долотково, д. Рыбино, д. Кишкино, с. Фроловское Павловского муниципального округа Нижегородской области.

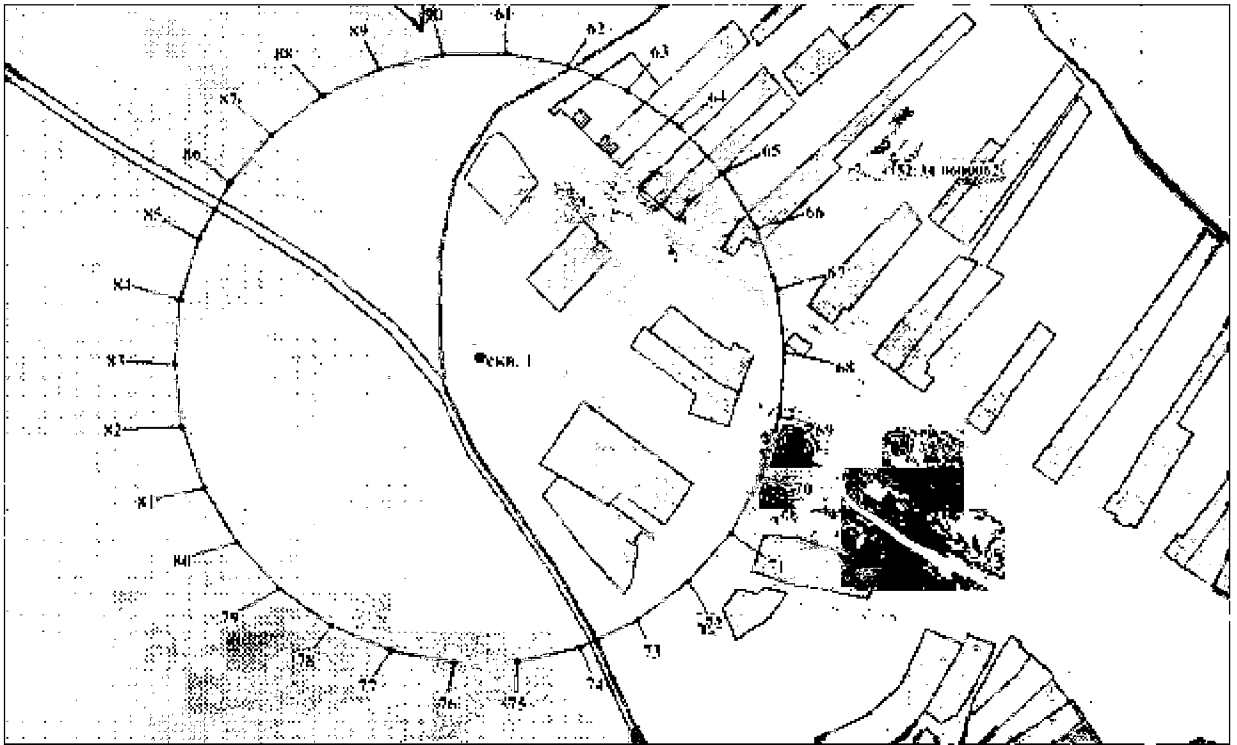
Размер третьего пояса ЗСО водозаборной скважины в д. Чудиново составляет 89,0 м.



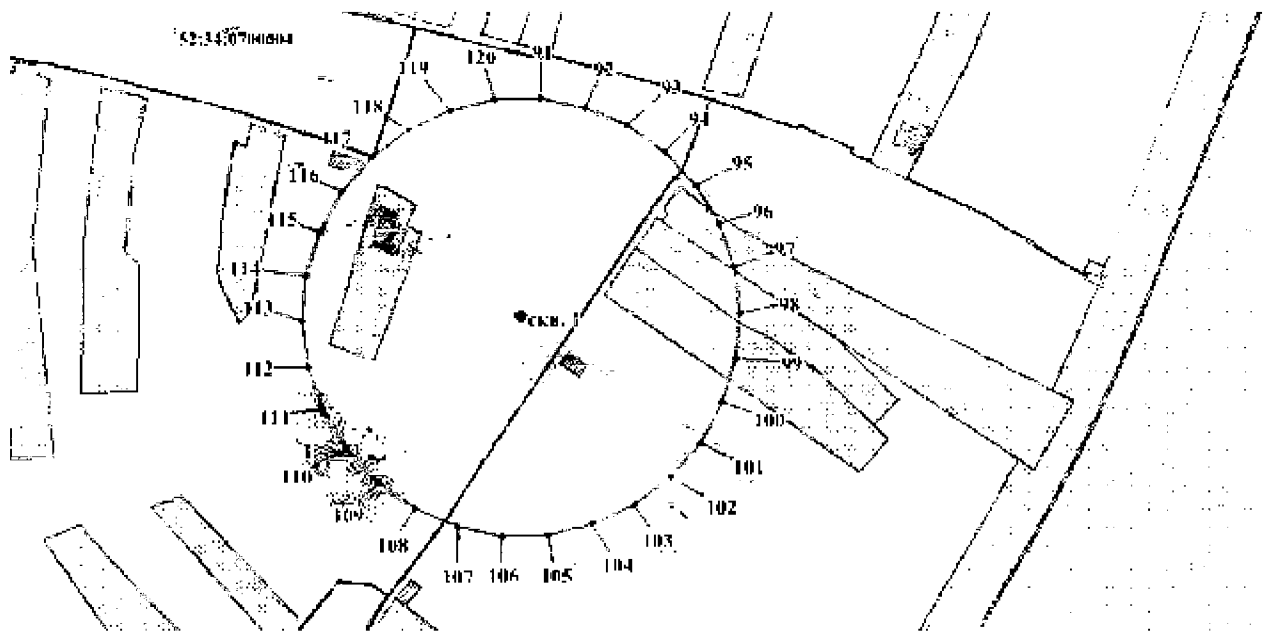
Размер третьего пояса ЗСО водозаборной скважины в д. Долотково составляет 167,0 м.



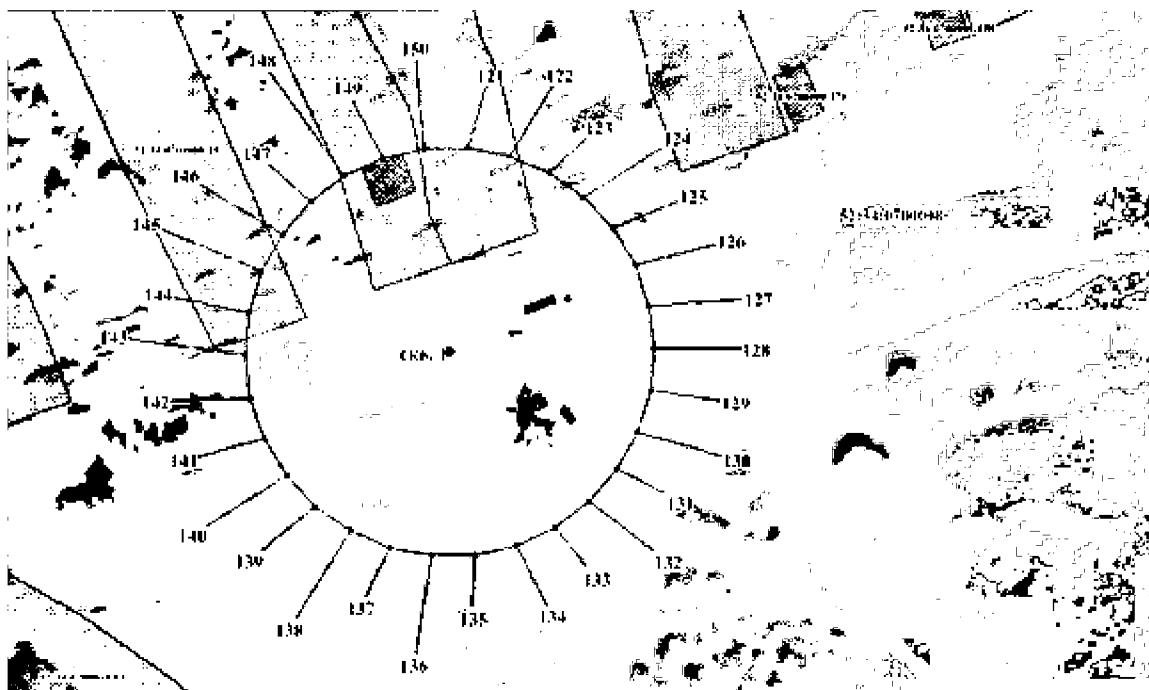
Размер третьего пояса ЗСО водозаборной скважины в д. Рыбино составляет 179,0 м.



Размер третьего пояса ЗСО водозаборной скважины в д. Кишкино составляет 77,0 м.



Размер третьего пояса ЗСО водозаборной скважины в с. Фроловское составляет 40,0 м.



Координаты характерных точек  
 границ третьих поясов ЗСО водозаборных скважин  
 МУП «Водоканал», расположенных в д. Чудиново, д. Долотково, д. Рыбино,  
 д. Кишкино, с. Фроловское Павловского муниципального округа  
 Нижегородской области

Обозначение характерных точек границ	Координаты ( система координат ГСК-52)	
	X	Y
1	2	3
д. Чудиново, скв. № 1		
1	495224.28	2174974.10
2	495220.42	2174992.30
3	495212.85	2175009.30
4	495201.91	2175024.35
5	495188.08	2175036.80
6	495171.97	2175046.10
7	495154.28	2175051.85
8	495135.77	2175053.80
9	495117.27	2175051.85
10	495099.57	2175046.10
11	495083.46	2175036.80
12	495069.63	2175024.35
13	495058.70	2175009.30
14	495051.13	2174992.30
15	495047.26	2174974.10
16	495047.26	2174955.50
17	495051.13	2174937.30
18	495058.70	2174920.30
19	495069.63	2174905.25
20	495083.46	2174892.80
21	495099.57	2174883.49
22	495117.27	2174877.74
23	495135.77	2174875.80
24	495154.28	2174877.74
25	495171.97	2174883.49
26	495188.08	2174892.80
27	495201.91	2174905.25

Обозначение характерных точек границ	Координаты ( система координат ГСК-52)	
	X	Y
1	2	3
28	495212.85	2174920.30
29	495220.42	2174937.30
30	495224.28	2174955.50
1	495224.28	2174974.10
д. Долотково, скв. № 1		
31	490944.57	2171466.77
32	490937.31	2171500.92
33	490923.11	2171532.82
34	490902.59	2171561.06
35	490876.64	2171584.42
36	490846.41	2171601.88
37	490813.21	2171612.66
38	490778.48	2171616.32
39	490743.76	2171612.66
40	490710.56	2171601.88
41	490680.32	2171584.42
42	490654.38	2171561.06
43	490633.86	2171532.82
44	490619.66	2171500.92
45	490612.40	2171466.77
46	490612.40	2171431.86
47	490619.66	2171397.71
48	490633.86	2171365.82
49	490654.38	2171337.57
50	490680.32	2171314.21
51	490710.56	2171296.75
52	490743.76	2171285.96
53	490778.48	2171282.32
54	490813.21	2171285.96
55	490846.41	2171296.75
56	490876.64	2171314.21
57	490902.59	2171337.57
58	490923.11	2171365.82
59	490937.31	2171397.71
60	490944.57	2171431.86
31	490944.57	2171466.77
д. Рыбино, скв. № 1		
61	485211.79	2166945.31
62	485204.01	2166981.92
63	485188.79	2167016.10
64	485166.79	2167046.38
65	485138.98	2167071.42
66	485106.58	2167090.13
67	485070.99	2167101.69
68	485033.77	2167105.60
69	484996.56	2167101.69
70	484960.97	2167090.13
71	484928.56	2167071.42
72	484900.75	2167046.38
73	484878.75	2167016.10
74	484863.53	2166981.92
75	484855.75	2166945.31
76	484855.75	2166907.89
77	484863.53	2166871.29
78	484878.75	2166837.10
79	484900.75	2166806.83
80	484928.56	2166781.79
81	484960.97	2166763.08
82	484996.56	2166751.52



Обозначение характерных точек границ	Координаты ( система координат ГСК-52)	
	X	Y
1	2	3
83	485033.77	2166747.60
84	485070.99	2166751.52
85	485106.58	2166763.08
86	485138.98	2166781.79
87	485166.79	2166806.83
88	485188.79	2166837.10
89	485204.01	2166871.29
90	485211.79	2166907.89
61	485211.79	2166945.31
д. Кишкино, скв. № 1		
91	489502.44	2170323.10
92	489499.10	2170338.84
93	489492.55	2170353.55
94	489483.09	2170366.57
95	489471.13	2170377.34
96	489457.18	2170385.39
97	489441.88	2170390.37
98	489425.87	2170392.05
99	489409.86	2170390.37
100	489394.55	2170385.39
101	489380.61	2170377.34
102	489368.64	2170366.57
103	489359.18	2170353.55
104	489352.63	2170338.84
105	489349.29	2170323.10
106	489349.29	2170307.00
107	489352.63	2170291.26
108	489359.18	2170276.55
109	489368.64	2170263.53
110	489380.61	2170252.76
111	489394.55	2170244.71
112	489409.86	2170239.73
113	489425.87	2170238.05
114	489441.88	2170239.73
115	489457.18	2170244.71
116	489471.13	2170252.76
117	489483.09	2170263.53
118	489492.55	2170276.55
119	489499.10	2170291.26
120	489502.44	2170307.00
91	489502.44	2170323.10
с. Фроловское, скв. № 1		
121	487417.76	2175954.81
122	487416.02	2175962.99
123	487412.62	2175970.63
124	487407.70	2175977.40
125	487401.49	2175982.99
126	487394.25	2175987.17
127	487386.30	2175989.76
128	487377.98	2175990.63
129	487369.66	2175989.76
130	487361.71	2175987.17
131	487354.47	2175982.99
132	487348.25	2175977.40
133	487343.34	2175970.63
134	487339.94	2175962.99
135	487338.20	2175954.81
136	487338.20	2175946.45
137	487339.94	2175938.27

Обозначение характерных точек границ	Координаты ( система координат ГСК-52)	
	X	Y
1	2	3
138	487343.34	2175930.63
139	487348.25	2175923.86
140	487354.47	2175918.27
141	487361.71	2175914.09
142	487369.66	2175911.50
143	487377.98	2175910.63
144	487386.30	2175911.50
145	487394.25	2175914.09
146	487401.49	2175918.27
147	487407.70	2175923.86
148	487412.62	2175930.63
149	487416.02	2175938.27
150	487417.76	2175946.45
121	487417.76	2175954.81