



Управление
государственной охраны объектов культурного наследия
Нижегородской области

Включен в Реестр
нормативных актов органов
исполнительной власти
Нижегородской области

10 ИЮН 2024

№ в реестре

25678-518-133

Культурного наследия

П Р И К А З

14.05.2024

№ 133

г. Нижний Новгород

О внесении изменений в приказ управления
государственной охраны объектов
культурного наследия Нижегородской
области от 09.09.2020 № 260

В целях приведения в соответствие с действующим законодательством
п р и к а з ы в а ю:

1. Внести в приказ управления государственной охраны объектов культурного наследия Нижегородской области от 09.09.2020 № 260 «Об утверждении описания местоположения границ защитных зон объектов культурного наследия, расположенных на территории Городецкого района Нижегородской области, режима использования земель в границах защитных зон объектов культурного наследия» изменения согласно приложению к настоящему приказу.

2. Контроль за исполнением настоящего приказа оставляю за собой.

Руководитель

Г.В.Меламед

ПРИЛОЖЕНИЕ
к приказу управления государственной
охраны объектов культурного наследия
Нижегородской области
от 14.05.2024 № 133

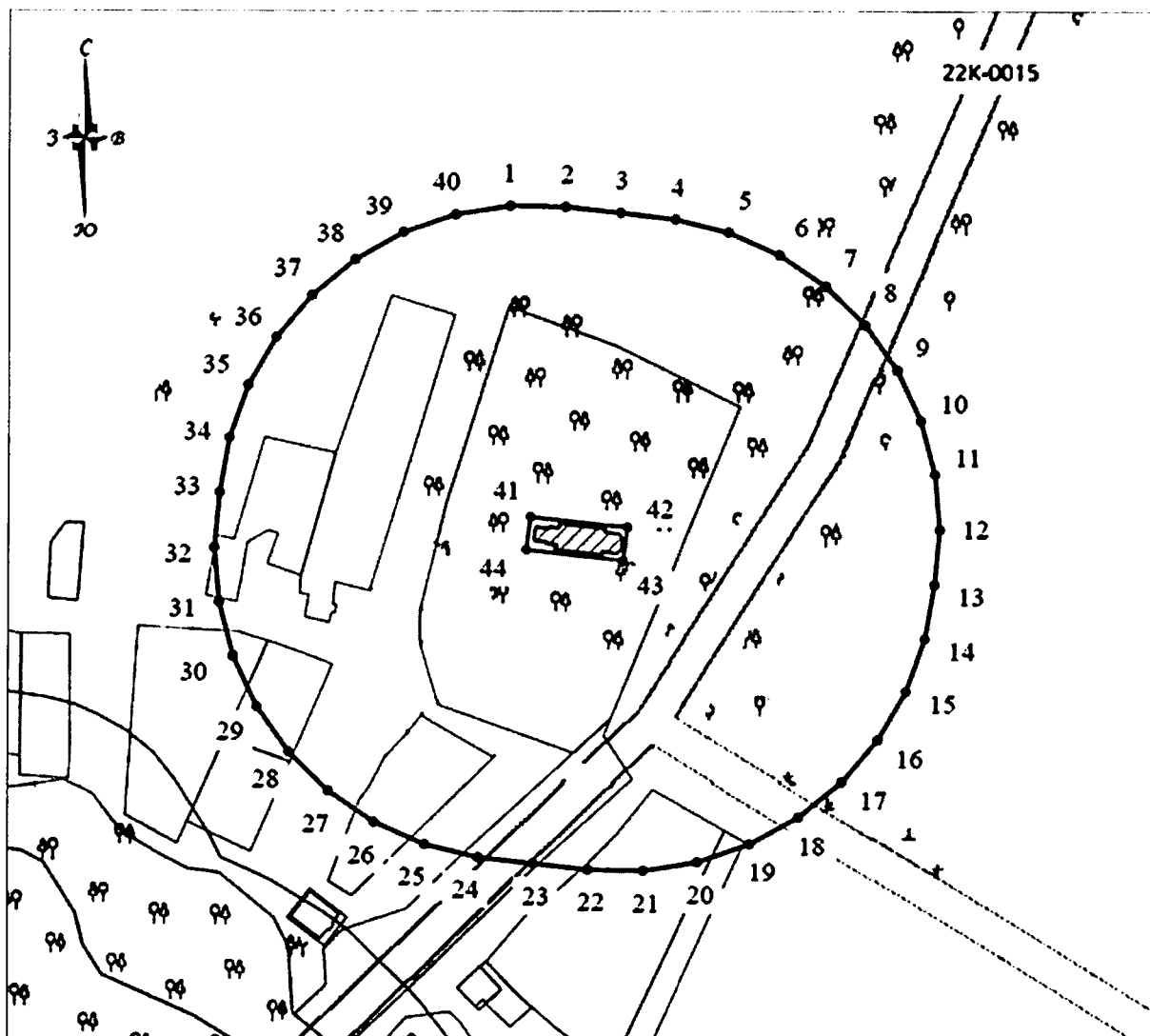
О внесении изменений в приказ управления государственной охраны объектов культурного наследия Нижегородской области от 09.09.2020 № 260 «Об утверждении описания местоположения границ защитных зон объектов культурного наследия, расположенных на территории Городецкого района Нижегородской области, режима использования земель в границах защитных зон объектов культурного наследия»

В приложении 1 к приказу управления государственной охраны объектов культурного наследия Нижегородской области от 09.09.2020 № 260 «Об утверждении описания местоположения границ защитных зон объектов культурного наследия, расположенных на территории Городецкого района Нижегородской области, режима использования земель в границах защитных зон объектов культурного наследия» пункт 20 изложить в следующей редакции:

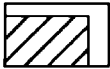

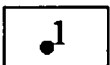
«20. Текстовое описание местоположения границы защитной зоны объекта культурного наследия федерального значения «Церковь (дер.)» (Нижегородская область, Городецкий муниципальный округ, д. Богомолowo; адрес в едином государственном реестре объектов культурного наследия (памятников истории и культуры) народов Российской Федерации: Нижегородская область, Городецкий район, д. Богомолowo)

Граница защитной зоны установлена на расстоянии 100 метров от границы территории памятника, утвержденной приказом управления государственной охраны объектов культурного наследия Нижегородской области от 02.12.2020 № 377 «Об утверждении границ и режимов использования территорий объектов культурного наследия, расположенных в г. Нижнем Новгороде и Нижегородской области».

Графическое описание местоположения границ защитной зоны объекта культурного наследия федерального значения «Церковь (дер.)» (Нижегородская область, Городецкий муниципальный округ, д. Богомолowo; адрес в едином государственном реестре объектов культурного наследия (памятников истории и культуры) народов Российской Федерации: Нижегородская область, Городецкий район, д. Богомолowo)



УСЛОВНЫЕ ОБОЗНАЧЕНИЯ:

-  - объект культурного наследия федерального значения
 - граница защитной зоны объекта культурного наследия
 - характерная точка защитной зоны объекта культурного наследия

Перечень координат характерных точек границы защитной зоны объекта культурного наследия федерального значения «Церковь (дер.)» (Нижегородская область, Городецкий муниципальный округ, д. Богомолowo; адрес в едином государственном реестре объектов культурного наследия (памятников истории и культуры) народов Российской Федерации: Нижегородская область, Городецкий район, д. Богомолowo)

Обозначение характерной (поворотной) точки	Координаты характерных точек в МСК-52	
	X	Y

1	583698.44	2188932.64
2	583698.06	2188950.42
3	583696.10	2188968.12
4	583694.05	2188985.81
5	583689.79	2189003.07
6	583682.54	2189019.31
7	583672.54	2189034.01
8	583660.08	2189046.70
9	583645.58	2189056.99
10	583629.48	2189064.54
11	583612.30	2189069.13
12	583594.58	2189070.60
13	583576.86	2189069.03
14	583559.34	2189065.92
15	583542.61	2189059.89
16	583527.21	2189051.00
17	583513.63	2189039.52
18	583502.30	2189025.82
19	583493.57	2189010.32
20	583487.73	2188993.53
21	583484.95	2188975.96
22	583485.33	2188958.18
23	583487.29	2188940.49
24	583489.34	2188922.80
25	583493.60	2188905.54
26	583500.85	2188889.30
27	583510.86	2188874.60
28	583523.32	2188861.91
29	583537.82	2188851.62
30	583553.92	2188844.07
31	583571.10	2188839.49
32	583588.83	2188838.02
33	583606.55	2188839.57
34	583624.07	2188842.68
35	583640.80	2188848.71
36	583656.19	2188857.60
37	583669.77	2188869.08
38	583681.10	2188882.79
39	583689.83	2188898.28
40	583695.67	2188915.08
1	583698.44	2188932.64
41	583598.67	2188939.40
42	583595.21	2188970.60
43	583584.72	2188969.19
44	583588.18	2188938.02

41	583598.67	2188939.40
----	-----------	------------

».
