



**Министерство
экологии и природных ресурсов
Нижегородской области**

Включен в Реестр
нормативных актов органов
исполнительной власти
Нижегородской области

20 МАЙ 2024

№ в реестре

15563-319-319-105/47/09

П Р И К А З

02.05.2024

319-105/24П/од
№

г. Нижний Новгород

**Об установлении
зон санитарной охраны водозаборного
участка МУП «Водоснабжение»,
расположенного в д. Подушкино
Варнавинского муниципального округа
Нижегородской области**

В соответствии с Федеральным законом от 30 марта 1999 г. № 52-ФЗ «О санитарно-эпидемиологическом благополучии населения», руководствуясь положениями статьи 106 Земельного кодекса Российской Федерации, Положением о министерстве экологии и природных ресурсов Нижегородской области, утвержденным постановлением Правительства Нижегородской области от 31 декабря 2010 г. № 965, на основании санитарно - эпидемиологического заключения Управления Роспотребнадзора по Нижегородской области от 20 марта 2024 г. № 52.НЦ.04.000.Т.000226.03.24 о соответствии проекта зон санитарной охраны водозаборного участка МУП «Водоснабжение», расположенного в д. Подушкино Варнавинского муниципального округа Нижегородской области, государственным санитарно-эпидемиологическим правилам и нормативам

п р и к а з ы в а ю:

1. Установить границы зон санитарной охраны водозаборного участка МУП «Водоснабжение», расположенного в д. Подушкино Варнавинского муниципального округа Нижегородской области, согласно приложению к настоящему приказу.

2. Ограничения использования земельных участков в границах зон санитарной охраны водозаборного участка МУП «Водоснабжение», расположенного в д. Подушкино Варнавинского муниципального округа Нижегородской области, установлены частью 1 статьи 43 и пунктом 1 части 3 статьи 44 Водного кодекса Российской Федерации, подпунктом 14 пункта 5 статьи 27 Земельного кодекса Российской Федерации.


Мероприятия и режим хозяйственного использования территорий в границах зон санитарной охраны водозаборного участка МУП «Водоснабжение», расположенного в д. Подушкино Варнавинского муниципального округа Нижегородской области, определены пунктом 3.2

СанПиН 2.1.4.1110-02 «Зоны санитарной охраны источников водоснабжения и водопроводов питьевого назначения».

3. Во исполнение Федерального закона от 13 июля 2015 г. № 218-ФЗ «О государственной регистрации недвижимости» представить в федеральный орган исполнительной власти, уполномоченный Правительством Российской Федерации на осуществление государственного кадастрового учета, государственной регистрации прав, ведение Единого государственного реестра недвижимости и предоставление сведений, содержащихся в Едином государственном реестре недвижимости, документы о зонах санитарной охраны водозаборного участка МУП «Водоснабжение», расположенного в д. Подушкино Варнавинского муниципального округа Нижегородской области.

4. Контроль за исполнением настоящего приказа оставляю за собой.

Министр



Д.Б.Егоров

ПРИЛОЖЕНИЕ

к приказу министерства экологии
и природных ресурсов
Нижегородской области
от 02.05.2024 № 319-105/24П/од

Границы зон санитарной охраны водозаборного участка МУП «Водоснабжение», расположенного в д. Подушкино Варнавинского муниципального округа Нижегородской области

Зоны санитарной охраны (далее - ЗСО) организуются для водозаборного участка МУП «Водоснабжение», расположенного в д. Подушкино Варнавинского муниципального округа Нижегородской области.

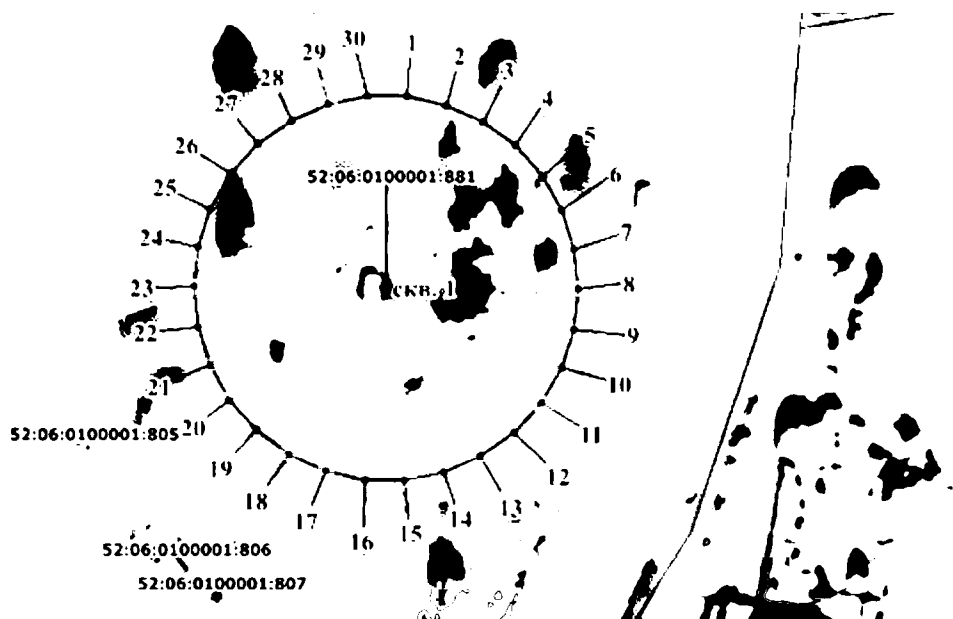
Водозаборный участок состоит из скважины № 1, предельно допустимое водопотребление из скважины составляет 12,0 м³/сут.

ЗСО организуются в составе трех поясов: первый пояс (строгого режима) включает территорию расположения водозабора, второй и третий пояса (пояса ограничений) включают территории, предназначенные для предупреждения микробного и химического загрязнения воды в водоносном пласте.

Границы второго и третьего поясов ЗСО принимаются в соответствии с гидродинамическими расчетами и пунктом 2.2.2 СанПиН 2.1.4.1110-02.

Подземные воды отнесены к защищенным от поверхностного загрязнения.

1. Граница первого пояса ЗСО скважины № 1 устанавливается на расстоянии 30,0 м от устья скважины по всем направлениям.

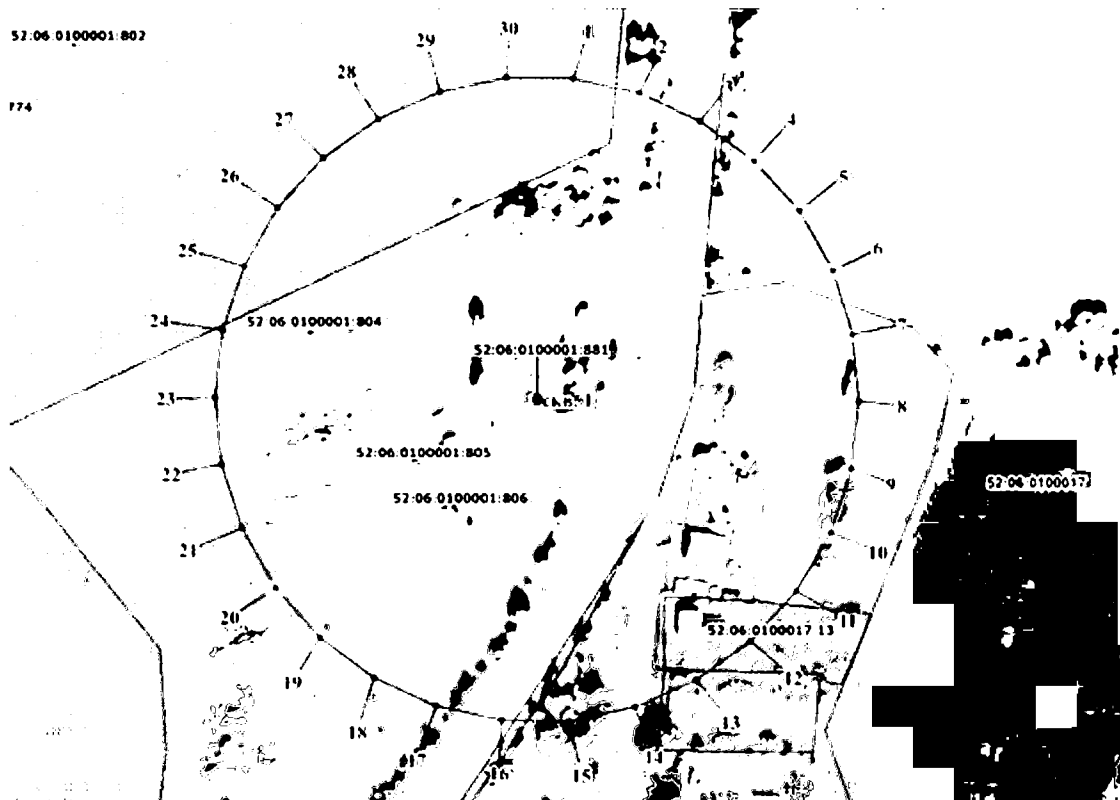


Координаты характерных точек границы первого пояса ЗСО
скважины № 1

Обозначение характерных точек границ	Координаты (система координат ГСК-52)	
	Х	У
1	2	3
1	647352.05	2278634.74
2	647350.75	2278640.88
3	647348.20	2278646.58
4	647344.51	2278651.69
5	647339.85	2278655.87
6	647334.42	2278659.00
7	647328.45	2278660.95
8	647322.21	2278661.61
9	647315.98	2278660.95
10	647310.01	2278659.00
11	647304.59	2278655.87
12	647299.92	2278651.69
13	647296.23	2278646.58
14	647293.68	2278640.88
15	647292.37	2278634.74
16	647292.37	2278628.46
17	647293.68	2278622.33
18	647296.23	2278616.61
19	647299.92	2278611.53
20	647304.59	2278607.34
21	647310.01	2278604.20
22	647315.98	2278602.26
23	647322.21	2278601.60
24	647328.45	2278602.26
25	647334.42	2278604.20
26	647339.85	2278607.34
27	647344.51	2278611.53
28	647348.20	2278616.61
29	647350.75	2278622.33
30	647352.05	2278628.46
1	647352.05	2278634.74

2. Граница второго пояса ЗСО скважины № 1 совмещена с границей первого пояса ЗСО. Координаты характерных точек границы второго пояса ЗСО скважины № 1 идентичные координатам характерных точек границы первого пояса ЗСО.

3. Граница третьего пояса ЗСО скважины № 1 устанавливается на расстоянии 126,0 м от устья скважины по всем направлениям.



Координаты характерных точек границы третьего пояса ЗСО скважины № 1

Обозначение характерных точек границ	Координаты (система координат ГСК-52)	
	X	Y
1	2	3
1	647447.52	2278644.77
2	647442.05	2278670.54
3	647431.33	2278694.60
4	647415.85	2278715.92
5	647396.28	2278733.54
6	647373.46	2278746.71
7	647348.41	2278754.84
8	647322.21	2278757.60
9	647296.02	2278754.84
10	647270.96	2278746.71
11	647248.15	2278733.54
12	647228.58	2278715.92
13	647213.09	2278694.60
14	647202.38	2278670.54
15	647196.90	2278644.77
16	647196.90	2278618.44
17	647202.38	2278592.67
18	647213.09	2278568.61
19	647228.58	2278547.29
20	647248.15	2278529.66
21	647270.96	2278516.50
22	647296.02	2278508.36
23	647322.21	2278505.59
24	647348.41	2278508.36
25	647373.46	2278516.50

Обозначение характерных точек границ	Координаты (система координат ГСК-52)	
	X	Y
1	2	3
26	647396.28	2278529.66
27	647415.85	2278547.29
28	647431.33	2278568.61
29	647442.05	2278592.67
30	647447.52	2278618.44
1	647447.52	2278644.77