



**Управление  
государственной охраны объектов культурного наследия  
Нижегородской области**

Включен в Реестр  
нормативных актов органов  
исполнительной власти  
Нижегородской области

25 АПР 2024

25446-518-105

**П Р И К А З**

04.04.2024

№ 105

г. Нижний Новгород

**О внесении изменений в приказ управления  
государственной охраны объектов  
культурного наследия Нижегородской  
области от 09.09.2020 № 260**

В целях приведения в соответствие с действующим законодательством  
п р и к а з ы в а ю:

1. Внести в приказ управления государственной охраны объектов культурного наследия Нижегородской области от 09.09.2020 № 260 «Об утверждении описания местоположения границ защитных зон объектов культурного наследия, расположенных на территории Городецкого района Нижегородской области, режима использования земель в границах защитных зон объектов культурного наследия» изменения согласно приложению к настоящему приказу.

2. Контроль за исполнением настоящего приказа оставляю за собой.

Руководитель

Г.В.Меламед

ПРИЛОЖЕНИЕ  
к приказу управления государственной  
охраны объектов культурного наследия  
Нижегородской области  
от 04.04.2024 № 105

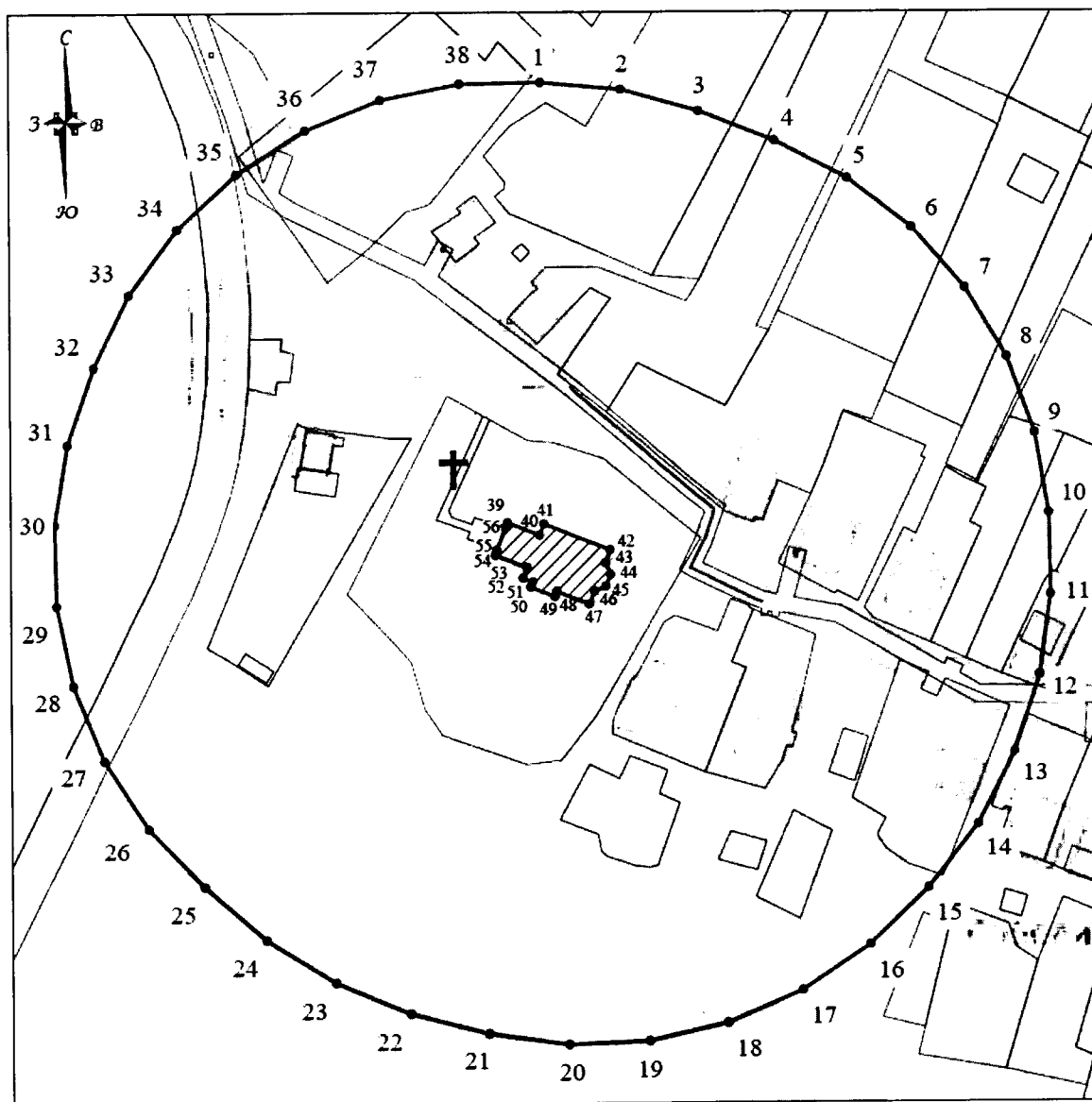
О внесении изменений в приказ управления государственной охраны объектов культурного наследия Нижегородской области от 09.09.2020 № 260 «Об утверждении описания местоположения границ защитных зон объектов культурного наследия, расположенных на территории Городецкого района Нижегородской области, режима использования земель в границах защитных зон объектов культурного наследия»

В приложении 1 к приказу управления государственной охраны объектов культурного наследия Нижегородской области от 09.09.2020 № 260 «Об утверждении описания местоположения границ защитных зон объектов культурного наследия, расположенных на территории Городецкого района Нижегородской области, режима использования земель в границах защитных зон объектов культурного наследия» пункт 17 изложить в следующей редакции:




"17. Текстовое описание местоположения границы защитной зоны объекта культурного наследия регионального значения «Преображенская церковь» (Нижегородская область, Городецкий муниципальный округ, д. Соболиха; адрес в едином государственном реестре объектов культурного наследия (памятников истории и культуры) народов Российской Федерации: Нижегородская область, Городецкий район, село Соболиха)

Граница защитной зоны установлена на расстоянии 100 метров от границы территории памятника, утвержденной приказом управления государственной охраны объектов культурного наследия Нижегородской области от 01.06.2022 № 202 «Об утверждении границ и режима использования территорий объектов культурного наследия федерального и регионального значения, расположенных в г. Гордце».

Графическое описание местоположения границ защитной зоны объекта культурного наследия регионального значения «Преображенская церковь» (Нижегородская область, Городецкий муниципальный округ, д. Соболиха; адрес в едином государственном реестре объектов культурного наследия (памятников истории и культуры) народов Российской Федерации: Нижегородская область, Городецкий район, село Соболиха)



## УСЛОВНЫЕ ОБОЗНАЧЕНИЯ:

-  - объект культурного наследия регионального значения  
 - граница защитной зоны объекта культурного наследия  
 - характерная точка защитной зоны объекта культурного наследия

Перечень координат характерных точек границы защитной зоны объекта культурного наследия регионального значения «Преображенская церковь» (Нижегородская область, Городецкий муниципальный округ, д. Соболиха; адрес в едином государственном реестре объектов культурного наследия (памятников истории и культуры) народов Российской Федерации: Нижегородская область, Городецкий район, село Соболиха)

Обозначение характерной (поворотной) точки	Координаты характерных точек в МСК-52	
	X	Y
1	587506.80	2177640.00

2	587505.19	2177658.30
3	587500.27	2177676.00
4	587493.48	2177693.11
5	587485.02	2177709.41
6	587473.71	2177723.90
7	587459.95	2177736.07
8	587444.19	2177745.52
9	587426.97	2177751.93
10	587408.87	2177755.08
11	587390.49	2177755.37
12	587372.29	2177752.80
13	587354.86	2177746.98
14	587338.56	2177738.50
15	587324.09	2177727.18
16	587311.31	2177713.97
17	587301.04	2177698.73
18	587293.72	2177681.88
19	587289.62	2177663.97
20	587288.86	2177645.61
21	587291.47	2177627.43
22	587296.04	2177609.63
23	587303.08	2177592.64
24	587312.77	2177577.03
25	587324.84	2177563.15
26	587338.20	2177550.55
27	587353.65	2177540.60
28	587370.66	2177533.64
29	587388.65	2177529.92
30	587407.02	2177529.55
31	587425.14	2177532.54
32	587442.52	2177538.56
33	587459.03	2177546.63
34	587473.78	2177557.58
35	587486.29	2177571.04
36	587496.12	2177586.56
37	587502.96	2177603.61
38	587506.55	2177621.63
1	587506.80	2177640.00
39	587407.11	2177632.12
40	587404.27	2177639.4
41	587406.8	2177640.45
42	587400.86	2177655.4
43	587397.9	2177654.25
44	587395.32	2177655.49
45	587392.67	2177654.4

46	587391.64	2177651.81
47	587388.73	2177650.67
48	587391.6	2177643.27
49	587390.38	2177642.79
50	587392.53	2177637.35
51	587393.74	2177637.8
52	587394.59	2177635.62
53	587397.04	2177636.56
54	587399.84	2177629.29
55	587400.92	2177629.7
56	587406.06	2177631.68
39	587407.11	2177632.12

".

---