



**Министерство  
градостроительной деятельности и развития агломераций  
Нижегородской области**

Включен в Реестр  
нормативных актов органов  
исполнительной власти  
Нижегородской области

18 АПР 2024

25440-330-006-01-03/12

**П Р И К А З**

08.04.2024

№ 06-01-03/12

г. Нижний Новгород

**Об утверждении документации по планировке  
территории, расположенной от станции метро  
«Буревестник» по Сормовскому шоссе,  
ул. Народной в Московском районе, по  
ул. Гордеевской до станции метро  
«Московская» в Канавинском районе  
г.о.г. Нижний Новгород**

В соответствии со статьями 41 – 43, 45 Градостроительного кодекса Российской Федерации, пунктом 4 Особенности подготовки, согласования, утверждения, продления сроков действия документации по планировке территории, градостроительных планов земельных участков, выдачи разрешений на строительство объектов капитального строительства, разрешений на ввод в эксплуатацию, утвержденных постановлением Правительства Российской Федерации от 2 апреля 2022 г. № 575, статьями 5, 27 Закона Нижегородской области от 8 апреля 2008 г. № 37-З «Об основах регулирования градостроительной деятельности на территории Нижегородской области», пунктом 3.1.10 Положения о министерстве градостроительной деятельности и развития агломераций Нижегородской области, утвержденного постановлением Правительства Нижегородской области от 16 апреля 2020 г. № 308,

**п р и к а з ы в а ю :**

1. Утвердить прилагаемую документацию по планировке территории (проект планировки и межевания территории), расположенной от станции метро «Буревестник» по Сормовскому шоссе, ул. Народной в Московском районе, по

ул. Гордеевской до станции метро «Московская» в Канавинском районе г.о.г. Нижний Новгород (далее – документация по планировке территории).

2. Министерству градостроительной деятельности и развития агломераций Нижегородской области:


2.1. Направить утвержденную документацию по планировке территории главе города Нижнего Новгорода для опубликования в порядке, установленном для официального опубликования муниципальных правовых актов, иной официальной информации, и размещения на официальном сайте муниципального образования в информационно-телекоммуникационной сети «Интернет».

2.2. Обеспечить размещение документации по планировке территории в государственной информационной системе обеспечения градостроительной деятельности Нижегородской области.

2.3. Разместить настоящий приказ на официальном сайте министерства градостроительной деятельности и развития агломераций Нижегородской области в информационно-телекоммуникационной сети «Интернет».

3. Настоящий приказ вступает в силу после дня его опубликования.

Министр



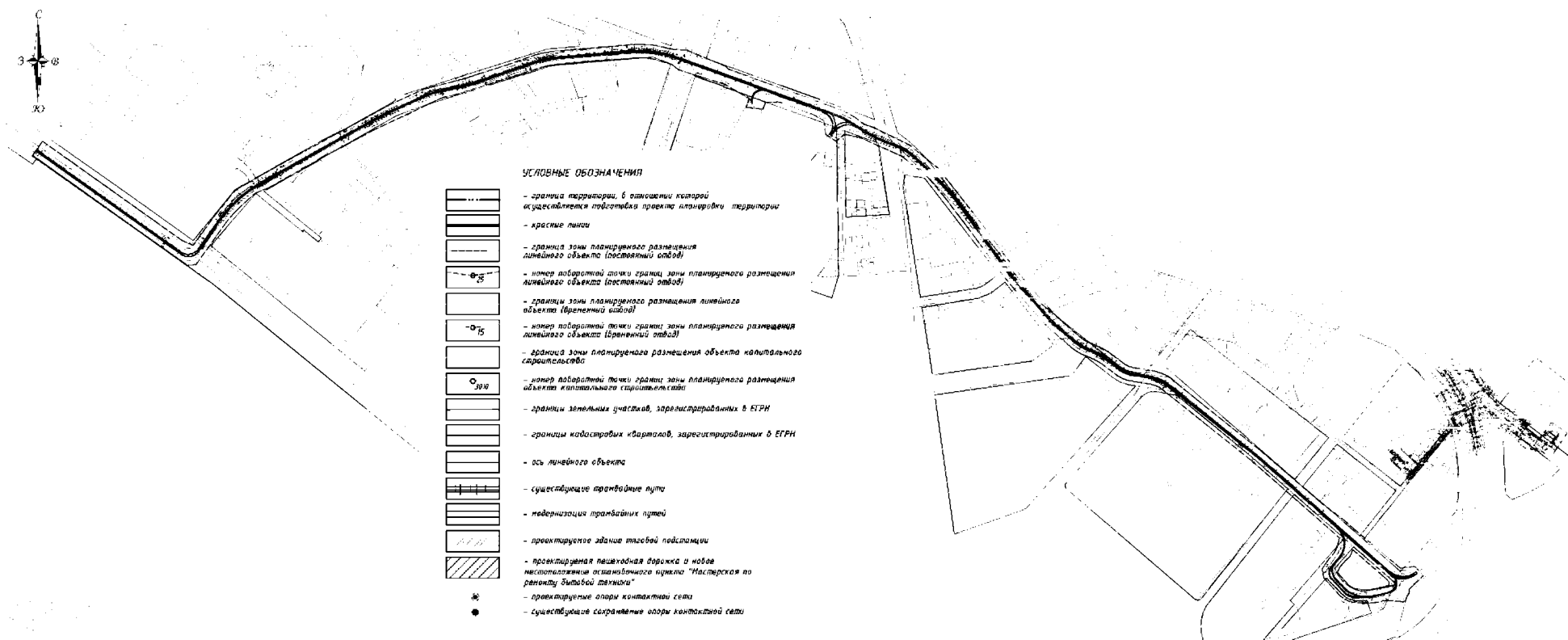
М.В.Ракова

УТВЕРЖДЕНА  
приказом министерства  
градостроительной деятельности  
и развития агломераций  
Нижегородской области  
от 08.04.2024 № 06-01-03/12

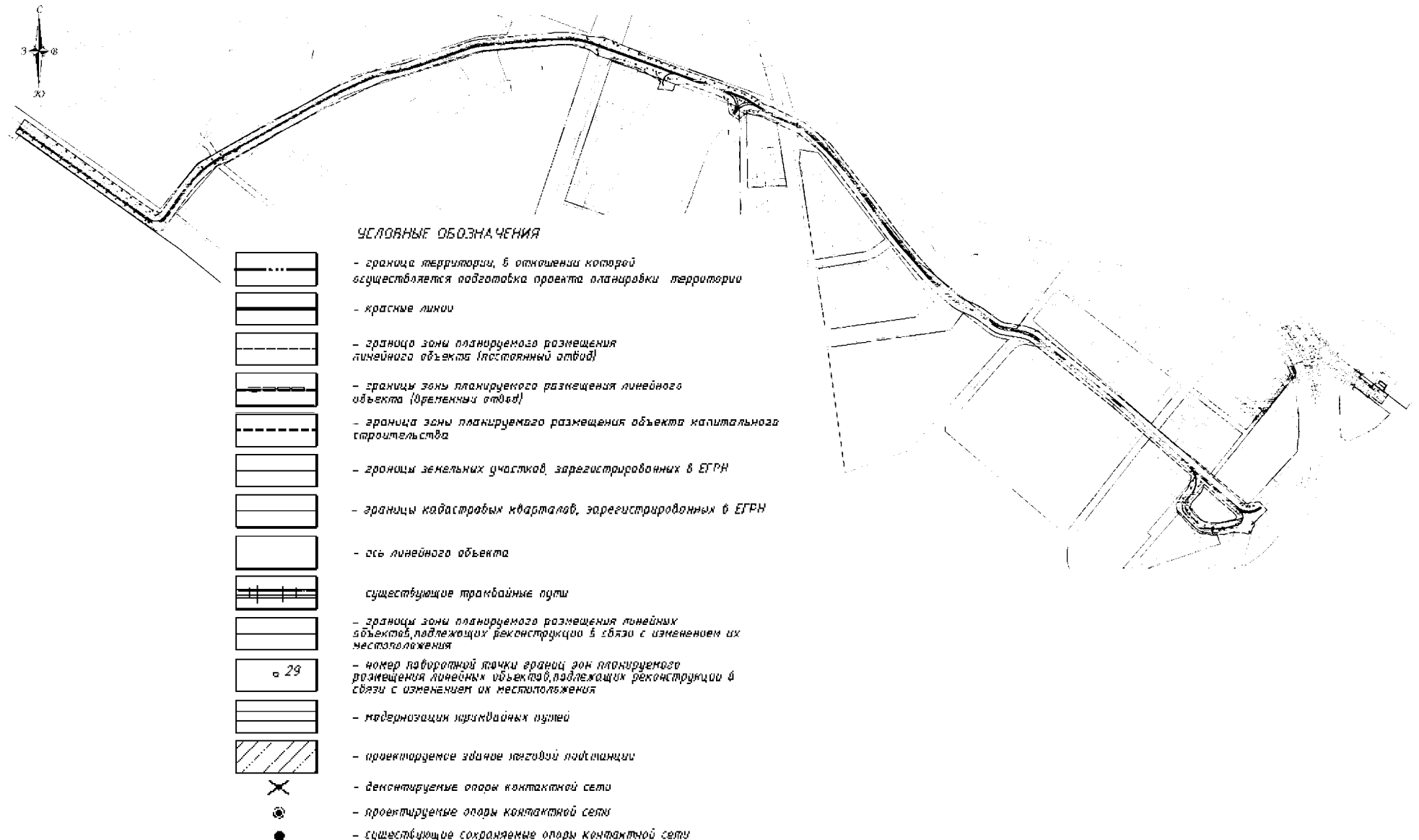
Документация по планировке территории (проект планировки и межевания территории), расположенной от станции метро «Буревестник» по Сормовскому шоссе, ул. Народной в Московском районе, по ул. Гордеевской до станции метро «Московская» в Канавинском районе г.о.г. Нижний Новгород

### Проект планировки территории

#### I. Чертеж красных линий/Чертеж границ зон планируемого размещения линейного объекта



## II. Чертеж границ зон планируемого размещения линейных объектов, подлежащих реконструкции в связи с изменением их местоположения



### III. Положение о размещении линейного объекта

Документация по планировке территории подготовлена в целях строительства объекта регионального значения: «Модернизация трамвайной сети», учтенного в Схеме территориального планирования Нижегородской области, утвержденной постановлением Правительства Нижегородской области от 29 апреля 2010 г. № 254. На объект выполнена проектная документация «Создание имущественного комплекса наземного электрического транспорта общего пользования в городе Нижнем Новгороде (Этап 1.2.1.2 Создание трамвайной линии на участке от ст. м. Буревестник до ст. «Московский вокзал». Реконструкция тяговой подстанции № 4 (г. Н. Новгород, ул. Мурашкинская, д. 13)». Документацией по планировке территории предусматривается строительство трамвайных путей, переустройство контактной сети и реконструкция здания тяговой подстанции № 4.

Документацией предусмотрены:

1) строительство трамвайных линий ориентировочной протяженностью 3923 м. Трамвайные линии проектируются как самостоятельное трамвайное полотно, имеющее 2 трамвайных пути, с включением обособленных участков, а также участков, совмещенных с автомобильной дорогой. Плановое положение оси междупутья трамвайных путей максимально приближено к существующему;

2) реконструкция тяговой подстанции № 4 путем сноса существующего здания и строительства нового здания, отвечающего современным нормам и требованиям, со следующими параметрами:

- площадь - 163 кв.м.;
- этажность – 1 этаж;
- мощность – 1476,53 кВт.

3) переустройство контактной сети:

- количество устанавливаемых опор контактной сети – 202 шт.;
- ориентировочная протяженность контактной сети троллейбуса – 1,4 км одиночного пути;

– ориентировочная протяженность контактной сети трамвая – 8,5 км одиночного пути;

4) демонтаж 214 опор контактной сети.

На участке от станции метро «Буревестник» по Сормовскому шоссе до улицы Народной контактная сеть троллейбуса и трамвая имеет общие опорные и поддерживающие устройства. Проектным решением предусматривается замена контактной сети трамвая и переустройство существующей троллейбусной подвески на общих с трамвайной контактной сетью опорных и поддерживающих устройствах.

Документацией по планировке территории предусмотрены перенос остановочного трамвайного пункта «Мастерская по ремонту бытовой техники» с ПК6+30 на ПК7 с устройством пешеходной дорожки шириной 2 м, а также пешеходного перехода через трамвайные пути.

Строительство линейного объекта планируется в 1 этап.

Границы зон планируемого размещения линейного объекта устанавливаются на территории городского округа г. Нижний Новгород, в Московском и Канавинском районах города.

Проектом планировки определены границы зоны планируемого размещения линейного объекта (постоянный отвод) для размещения трамвайных путей, тяговой подстанции № 4, границы зоны планируемого размещения линейного объекта (временный отвод) для монтажа части опор контактной сети, устройства площадок под складирование строительных материалов, размещения строительной техники, восстановления асфальтового покрытия остановочных трамвайных пунктов, устройства пешеходной дорожки к остановочному пункту.

Перенос (переустройство) контактной сети выполняется в границах зон планируемого размещения линейного объекта. Для участков переустройства контактной сети вне границ зон планируемого размещения линейного объекта (временный и постоянный отвод) устанавливаются границы зон планируемого размещения линейных объектов, подлежащих реконструкции в связи с изменением их местоположения.

На территории установлены красные линии. Документацией по планировке территории не предусматривается изменение существующих красных линий.

*Перечень координат характерных точек границ зоны планируемого размещения линейного объекта (постоянный отвод) (система координат МСК – 52)*

Номер характерной точки	Координаты, м	
	X	Y
Контур 1		
1	530474,64	2212416,79
2	530461,86	2212432,85
3	530430,47	2212470,37
4	530317,64	2212598,69
5	530316,22	2212603,61
6	530311,92	2212608,50
7	530306,49	2212614,68
8	530295,34	2212627,36
9	530280,21	2212644,57
10	530273,56	2212648,83
11	530271,47	2212650,11
12	530269,39	2212651,24
13	530266,91	2212652,42
14	530264,55	2212653,39
15	530262,62	2212654,08
16	530261,71	2212654,51
17	530259,89	2212654,87
18	530258,00	2212655,37
19	530255,60	2212655,85
20	530252,90	2212656,24
21	530250,52	2212656,46
22	530247,26	2212656,57
23	530244,81	2212656,50
24	530242,47	2212656,32
25	530240,17	2212656,03
26	530237,71	2212655,60
27	530235,66	2212655,14
28	530234,05	2212654,71
29	530232,59	2212654,27
30	530230,83	2212653,67
31	530229,35	2212653,10
32	530228,33	2212652,68
33	530226,98	2212652,08
34	530225,19	2212651,21
35	530223,80	2212650,46
36	530222,43	2212649,67
37	530220,46	2212648,42
38	530218,85	2212647,30

Номер характерной точки	Координаты, м	
	X	Y
39	530217,08	2212645,95
40	530215,81	2212644,90
41	530215,50	2212644,63
42	530194,94	2212626,68
43	530193,46	2212625,48
44	530191,95	2212624,46
45	530190,51	2212623,62
46	530188,07	2212622,50
47	530184,81	2212621,47
48	530182,43	2212621,04
49	530180,29	2212620,86
50	530178,61	2212620,86
51	530176,65	2212621,01
52	530175,35	2212621,20
53	530173,71	2212621,54
54	530172,14	2212621,99
55	530171,19	2212622,32
56	530170,53	2212622,58
57	530169,90	2212622,84
58	530169,20	2212623,16
59	530168,29	2212623,62
60	530167,53	2212624,05
61	530166,89	2212624,43
62	530166,14	2212624,92
63	530165,42	2212625,43
64	530164,76	2212625,93
65	530164,03	2212626,53
66	530163,61	2212626,91
67	530163,14	2212627,34
68	530131,33	2212657,55
69	530130,48	2212658,37
70	530129,57	2212659,33
71	530128,40	2212660,67
72	530127,56	2212661,72
73	530126,32	2212663,42
74	530125,53	2212664,63
75	530124,68	2212666,04
76	530123,88	2212667,53
77	530122,89	2212669,66

Номер характерной точки	Координаты, м	
	X	Y
78	530122,40	2212670,86
79	530122,00	2212671,93
80	530121,22	2212674,44
81	530120,89	2212675,75
82	530120,68	2212676,69
83	530120,35	2212678,52
84	530120,17	2212679,89
85	530119,99	2212681,84
86	530119,94	2212683,11
87	530119,94	2212685,10
88	530120,81	2212717,29
89	530120,87	2212718,74
90	530120,99	2212720,56
91	530121,07	2212721,51
92	530121,19	2212722,65
93	530121,34	2212723,84
94	530121,62	2212725,69
95	530121,91	2212727,29
96	530122,20	2212728,74
97	530122,37	2212729,46
98	530122,56	2212730,29
99	530130,93	2212764,40
100	530131,90	2212767,46
101	530132,92	2212769,68
102	530134,01	2212771,57
103	530135,40	2212773,50
104	530137,01	2212775,32
105	530138,87	2212777,02
106	530140,51	2212778,25
107	530141,52	2212778,91
108	530143,28	2212779,89
109	530145,38	2212780,82
110	530147,25	2212781,45
111	530149,09	2212781,91
112	530151,38	2212782,26
113	530153,19	2212782,38
114	530155,44	2212782,34
115	530157,70	2212782,08
116	530159,17	2212781,79
117	530160,65	2212781,40
118	530161,96	2212780,96
119	530163,96	2212780,23
120	530165,73	2212781,18
121	530165,52	2212782,11
122	530165,21	2212783,62

Номер характерной точки	Координаты, м	
	X	Y
123	530164,82	2212785,80
124	530164,56	2212787,70
125	530164,39	2212789,22
126	530164,17	2212793,02
127	530164,18	2212796,54
128	530164,34	2212799,15
129	530164,49	2212800,72
130	530164,69	2212802,30
131	530164,87	2212803,49
132	530165,27	2212805,69
133	530165,67	2212807,51
134	530165,89	2212808,41
135	530166,25	2212809,74
136	530166,45	2212810,46
137	530166,80	2212811,57
138	530167,22	2212812,85
139	530167,48	2212813,58
140	530167,80	2212814,46
141	530168,17	2212815,40
142	530168,59	2212816,44
143	530168,96	2212817,29
144	530169,75	2212819,00
145	530170,31	2212820,13
146	530170,85	2212821,17
147	530171,42	2212822,19
148	530171,92	2212823,07
149	530172,38	2212823,85
150	530173,07	2212824,94
151	530173,56	2212825,69
152	530174,16	2212826,59
153	530174,59	2212827,19
154	530175,04	2212827,82
155	530175,55	2212828,51
156	530176,11	2212829,23
157	530176,63	2212829,89
158	530177,24	2212830,63
159	530177,46	2212830,90
160	530182,21	2212826,86
161	530181,26	2212825,64
162	530180,42	2212824,55
163	530179,42	2212823,17
164	530178,28	2212821,46
165	530177,40	2212820,03
166	530176,41	2212818,26
167	530175,59	2212816,64



Номер характерной точки	Координаты, м	
	X	Y
168	530174,66	2212814,62
169	530174,09	2212813,24
170	530173,24	2212810,92
171	530172,72	2212809,29
172	530172,09	2212806,95
173	530171,70	2212805,22
174	530171,29	2212803,01
175	530171,13	2212801,93
176	530170,91	2212799,98
177	530170,81	2212798,75
178	530170,72	2212796,95
179	530170,69	2212795,60
180	530170,72	2212793,65
181	530170,82	2212791,93
182	530170,94	2212790,53
183	530171,10	2212789,10
184	530171,30	2212787,72
185	530171,50	2212786,54
186	530171,93	2212784,48
187	530172,21	2212783,34
188	530172,54	2212782,13
189	530173,09	2212780,31
190	530173,71	2212778,54
191	530174,32	2212776,97
192	530175,76	2212774,20
193	530176,08	2212773,70
194	530177,10	2212772,20
195	530177,78	2212771,25
196	530178,45	2212770,37
197	530179,02	2212769,64
198	530179,52	2212769,03
199	530180,25	2212768,16
200	530324,19	2212604,45
201	530324,31	2212604,59
202	530353,62	2212571,25
203	530379,25	2212542,11
204	530395,65	2212523,46
205	530419,38	2212496,46
206	530442,71	2212469,87
207	530458,34	2212451,35
208	530468,28	2212439,08
209	530476,08	2212429,28
210	530481,59	2212422,35
211	530488,77	2212413,33
212	530508,22	2212388,88

Номер характерной точки	Координаты, м	
	X	Y
213	530520,60	2212373,32
214	530532,17	2212358,79
215	530554,32	2212330,95
216	530573,78	2212306,49
217	530594,04	2212281,03
218	530600,14	2212273,08
219	530624,94	2212241,90
220	530629,28	2212236,16
221	530630,89	2212233,82
222	530632,64	2212231,08
223	530634,36	2212228,08
224	530635,90	2212225,11
225	530637,44	2212221,78
226	530638,77	2212218,50
227	530639,85	2212215,43
228	530640,95	2212211,82
229	530641,64	2212209,13
230	530642,37	2212205,82
231	530642,76	2212203,79
232	530643,16	2212201,60
233	530643,51	2212199,54
234	530643,88	2212197,27
235	530644,20	2212195,28
236	530644,63	2212192,61
237	530645,73	2212185,84
238	530647,04	2212177,76
239	530647,29	2212176,21
240	530649,10	2212174,79
241	530650,70	2212164,48
242	530652,26	2212155,55
243	530655,07	2212145,07
244	530660,43	2212134,33
245	530668,12	2212124,28
246	530675,41	2212114,26
247	530674,21	2212113,45
248	530681,10	2212104,24
249	530682,54	2212105,23
250	530692,91	2212090,83
251	530700,74	2212077,59
252	530704,30	2212069,47
253	530702,91	2212068,86
254	530707,42	2212058,25
255	530708,70	2212058,84
256	530713,80	2212047,27
257	530717,62	2212040,02

Номер характерной точки	Координаты, м	
	X	Y
258	530720,95	2212034,43
259	530726,54	2212027,13
260	530739,27	2212012,56
261	530738,51	2212010,75
262	530744,58	2212003,61
263	530759,40	2211986,09
264	530763,41	2211981,57
265	530769,58	2211974,87
266	530774,71	2211969,55
267	530782,25	2211962,13
268	530790,60	2211954,35
269	530791,55	2211954,48
270	530800,59	2211947,02
271	530801,26	2211947,80
272	530817,67	2211933,66
273	530818,94	2211929,70
274	530824,95	2211924,52
275	530825,07	2211924,65
276	530840,25	2211911,57
277	530848,97	2211904,07
278	530863,92	2211891,18
279	530874,41	2211882,15
280	530883,01	2211874,65
281	530887,50	2211870,90
282	530892,36	2211866,95
283	530898,47	2211862,07
284	530908,16	2211854,51
285	530914,21	2211849,94
286	530928,47	2211839,47
287	530929,53	2211841,01
288	530966,50	2211814,37
289	530987,72	2211799,11
290	530986,81	2211797,82
291	530996,18	2211791,10
292	530998,16	2211789,67
293	531003,01	2211786,19
294	531004,93	2211784,81
295	531009,91	2211781,24
296	531015,78	2211777,02
297	531023,48	2211771,50
298	531029,56	2211767,14
299	531040,78	2211758,93
300	531045,89	2211755,08
301	531050,52	2211751,52
302	531056,97	2211746,46

Номер характерной точки	Координаты, м	
	X	Y
303	531059,49	2211744,45
304	531068,46	2211737,15
305	531078,29	2211728,85
306	531084,09	2211723,81
307	531091,26	2211717,42
308	531099,75	2211709,62
309	531101,92	2211709,62
310	531120,69	2211691,52
311	531120,50	2211689,17
312	531127,50	2211681,97
313	531127,96	2211681,75
314	531130,93	2211680,85
315	531145,32	2211665,57
316	531163,22	2211646,38
317	531170,02	2211638,51
318	531175,66	2211630,95
319	531179,25	2211625,79
320	531181,28	2211622,14
321	531179,69	2211621,29
322	531181,53	2211617,98
323	531182,93	2211615,31
324	531184,39	2211612,33
325	531185,90	2211609,03
326	531187,49	2211605,27
327	531189,25	2211600,72
328	531190,70	2211596,82
329	531192,34	2211592,41
330	531195,59	2211589,67
331	531196,28	2211588,09
332	531198,31	2211582,64
333	531199,64	2211579,13
334	531201,39	2211574,72
335	531203,92	2211568,69
336	531205,66	2211564,72
337	531208,77	2211558,03
338	531212,37	2211550,84
339	531215,46	2211544,91
340	531219,63	2211537,47
341	531223,51	2211530,98
342	531223,38	2211527,07
343	531230,07	2211516,43
344	531232,45	2211516,41
345	531238,57	2211506,68
346	531249,65	2211489,06
347	531251,07	2211486,74

Номер характерной точки	Координаты, м	
	X	Y
348	531253,05	2211483,33
349	531254,82	2211480,10
350	531256,43	2211477,00
351	531258,26	2211473,25
352	531260,26	2211468,82
353	531261,84	2211465,01
354	531263,90	2211459,57
355	531281,35	2211411,00
356	531281,02	2211406,00
357	531284,61	2211396,00
358	531298,13	2211358,37
359	531300,01	2211359,04
360	531336,42	2211257,65
361	531334,54	2211256,97
362	531343,12	2211233,06
363	531362,98	2211177,76
364	531393,14	2211093,79
365	531395,19	2211094,53
366	531400,14	2211080,76
367	531402,72	2211073,21
368	531405,06	2211065,57
369	531406,56	2211060,18
370	531407,68	2211055,79
371	531408,53	2211052,25
372	531409,45	2211048,10
373	531410,59	2211042,49
374	531411,50	2211037,43
375	531412,39	2211031,76
376	531413,11	2211026,43
377	531413,48	2211023,33
378	531413,96	2211018,65
379	531414,28	2211014,94
380	531414,63	2211009,82
381	531414,87	2211004,92
382	531415,03	2210999,13
383	531415,06	2210995,58
384	531415,04	2210991,91
385	531414,92	2210986,65
386	531414,71	2210981,67
387	531414,52	2210978,46
388	531414,31	2210975,46
389	531414,11	2210973,14
390	531413,76	2210969,02
391	531411,59	2210969,21
392	531408,12	2210929,36

Номер характерной точки	Координаты, м	
	X	Y
393	531407,12	2210917,71
394	531408,75	2210911,26
395	531398,04	2210787,78
396	531397,73	2210784,54
397	531397,23	2210780,43
398	531396,49	2210775,55
399	531395,88	2210772,18
400	531395,02	2210767,98
401	531394,17	2210764,35
402	531393,15	2210760,42
403	531391,83	2210755,88
404	531390,20	2210750,91
405	531382,30	2210728,01
406	531380,24	2210728,73
407	531377,47	2210720,72
408	531378,55	2210717,16
409	531345,90	2210622,63
410	531343,84	2210623,34
411	531338,95	2210608,41
412	531335,59	2210596,81
413	531332,55	2210584,97
414	531329,93	2210573,92
415	531331,27	2210573,24
416	531328,61	2210563,88
417	531325,49	2210551,44
418	531320,36	2210530,65
419	531320,11	2210523,00
420	531316,86	2210509,27
421	531316,43	2210507,52
422	531315,06	2210502,60
423	531314,16	2210499,76
424	531312,94	2210496,26
425	531311,77	2210493,23
426	531309,83	2210488,66
427	531304,77	2210477,48
428	531302,79	2210478,38
429	531298,94	2210469,88
430	531300,93	2210468,98
431	531278,72	2210419,87
432	531276,20	2210414,34
433	531273,41	2210408,32
434	531271,17	2210403,56
435	531268,10	2210397,12
436	531264,45	2210389,65
437	531261,69	2210384,10

Номер характерной точки	Координаты, м	
	X	Y
438	531257,38	2210375,58
439	531254,71	2210370,41
440	531250,47	2210362,34
441	531244,50	2210351,27
442	531240,99	2210344,92
443	531239,16	2210341,66
444	531213,37	2210295,75
445	531211,47	2210296,82
446	531205,83	2210286,79
447	531207,73	2210285,73
448	531123,12	2210135,15
449	531121,20	2210136,23
450	531100,62	2210099,61
451	531102,54	2210098,54
452	531101,23	2210096,21
453	531097,50	2210089,75
454	531095,62	2210090,86
455	531089,50	2210081,01
456	531091,32	2210079,85
457	531090,20	2210078,08
458	531087,96	2210074,74
459	531085,05	2210070,52
460	531082,27	2210066,62
461	531079,48	2210062,83
462	531077,21	2210059,84
463	531074,37	2210056,21
464	531071,83	2210053,05
465	531069,72	2210050,50
466	531066,35	2210046,52
467	531063,42	2210043,19
468	531060,91	2210040,39
469	531058,61	2210037,90
470	531056,42	2210035,58
471	531054,39	2210033,47
472	531052,26	2210031,29
473	531051,07	2210030,10
474	531049,70	2210028,74
475	531048,24	2210027,31
476	531047,09	2210026,19
477	531045,97	2210025,12
478	531044,83	2210024,04
479	531043,50	2210022,80
480	531041,86	2210021,28
481	531039,63	2210019,25
482	531038,08	2210017,87

Номер характерной точки	Координаты, м	
	X	Y
483	531036,03	2210016,07
484	531035,01	2210015,18
485	531033,60	2210013,97
486	531031,92	2210012,54
487	531030,94	2210011,73
488	531029,81	2210010,79
489	531028,59	2210009,79
490	531027,38	2210008,80
491	531026,48	2210008,08
492	531025,66	2210007,43
493	531024,93	2210006,84
494	531023,87	2210006,01
495	531023,14	2210005,44
496	531022,48	2210004,93
497	531021,46	2210004,14
498	531020,42	2210003,34
499	531019,19	2210002,41
500	531011,65	2209996,91
500a	530966,76	2209965,30
501	530954,42	2209956,52
502	530937,06	2209945,33
503	530936,86	2209945,07
504	530936,49	2209944,59
505	530936,12	2209944,09
506	530935,73	2209943,53
507	530935,15	2209942,63
508	530934,65	2209941,79
509	530933,94	2209940,45
510	530933,48	2209939,46
511	530933,11	2209938,61
512	530932,75	2209937,67
513	530932,39	2209936,60
514	530932,14	2209935,76
515	530931,81	2209934,44
516	530931,66	2209933,73
517	530931,45	2209932,46
518	530931,31	2209931,33
519	530931,25	2209930,69
520	530931,21	2209930,06
521	530931,18	2209929,32
522	530931,18	2209928,32
523	530931,21	2209927,33
524	530931,28	2209926,24
525	530931,38	2209925,36
526	530931,47	2209924,72

Номер характерной точки	Координаты, м	
	X	Y
527	530931,61	2209923,83
528	530931,80	2209922,93
529	530931,96	2209922,24
530	530932,19	2209921,37
531	530932,33	2209920,90
532	530932,63	2209919,97
533	530932,84	2209919,39
534	530933,06	2209919,35
535	530938,94	2209908,69
536	530962,62	2209875,27
537	530963,88	2209876,16
538	530966,88	2209871,93
539	530969,63	2209867,98
540	531172,42	2209581,70
541	531177,88	2209574,09
542	531170,10	2209568,64
543	531164,59	2209576,07
544	530955,93	2209870,53
545	530957,73	2209871,80
546	530933,10	2209906,55
547	530928,94	2209912,68
548	530928,48	2209913,44
549	530928,00	2209914,29
550	530927,63	2209914,96
551	530927,20	2209915,79
552	530926,75	2209916,71
553	530926,32	2209917,65
554	530925,94	2209918,56
555	530925,64	2209919,35
556	530925,44	2209919,92
557	530925,03	2209921,25
558	530924,66	2209922,65
559	530924,35	2209924,15
560	530924,21	2209924,99
561	530924,08	2209925,92
562	530924,00	2209926,64
563	530923,93	2209927,60
564	530923,89	2209928,25
565	530923,87	2209929,46
566	530923,88	2209930,31
567	530923,96	2209931,73
568	530924,08	2209932,94
569	530924,20	2209933,77
570	530924,31	2209934,48
571	530924,46	2209935,28

Номер характерной точки	Координаты, м	
	X	Y
572	530924,66	2209936,18
573	530924,86	2209936,98
574	530925,02	2209937,55
575	530925,18	2209938,10
576	530925,49	2209939,03
577	530925,68	2209939,57
578	530925,93	2209940,23
579	530926,20	2209940,87
580	530926,50	2209941,56
581	530926,81	2209942,23
582	530927,21	2209943,03
583	530927,60	2209943,75
584	530928,06	2209944,55
585	530928,67	2209945,51
586	530929,10	2209946,16
587	530929,53	2209946,76
588	530929,86	2209947,21
589	530930,12	2209947,54
590	530931,29	2209949,03
591	530933,80	2209951,70
592	530943,42	2209961,31
593	530948,44	2209965,02
594	531005,06	2210004,99
595	531010,06	2210008,60
596	531015,51	2210012,72
597	531019,67	2210016,00
598	531025,17	2210020,52
599	531032,14	2210026,59
600	531037,74	2210031,75
601	531043,71	2210037,56
602	531049,83	2210043,85
603	531052,66	2210046,90
604	531057,78	2210052,63
605	531062,60	2210058,33
606	531068,73	2210066,00
607	531073,13	2210071,84
608	531076,48	2210076,51
609	531078,69	2210079,69
610	531080,86	2210082,90
611	531082,57	2210085,50
612	531083,55	2210086,36
613	531085,79	2210086,47
614	531090,42	2210093,97
615	531088,55	2210095,08
616	531092,52	2210101,93

Номер характерной точки	Координаты, м	
	X	Y
617	531093,47	2210103,63
618	531095,39	2210102,55
619	531115,97	2210139,17
620	531114,05	2210140,25
621	531198,67	2210290,82
622	531200,57	2210289,75
623	531206,20	2210299,78
624	531204,30	2210300,85
625	531230,03	2210346,63
626	531232,68	2210351,39
627	531235,01	2210355,61
628	531236,62	2210358,54
629	531237,96	2210361,03
630	531239,27	2210363,45
631	531241,21	2210367,08
632	531243,04	2210370,54
633	531244,24	2210372,83
634	531247,10	2210378,34
635	531250,52	2210385,03
636	531253,95	2210391,88
637	531256,22	2210396,49
638	531260,52	2210405,38
639	531263,18	2210410,98
640	531265,77	2210416,54
641	531269,31	2210424,28
642	531291,45	2210473,27
643	531293,27	2210477,51
644	531295,70	2210477,37
645	531298,18	2210482,85
646	531296,48	2210484,39
647	531299,43	2210490,91
648	531302,38	2210498,01
649	531304,64	2210504,46
650	531306,82	2210512,09
651	531308,62	2210519,62
652	531309,99	2210525,39
653	531312,13	2210524,88
654	531321,35	2210563,81
655	531325,80	2210582,68
656	531327,32	2210589,08
657	531328,60	2210594,22
658	531330,61	2210601,71
659	531332,16	2210607,03
660	531333,95	2210612,86
661	531338,12	2210625,31

Номер характерной точки	Координаты, м	
	X	Y
662	531337,96	2210625,37
663	531370,61	2210719,89
664	531370,78	2210719,84
665	531374,53	2210730,71
666	531374,36	2210730,76
667	531381,73	2210752,11
668	531384,15	2210759,73
669	531385,95	2210766,49
670	531386,94	2210770,87
671	531388,18	2210777,34
672	531389,02	2210782,88
673	531389,82	2210790,13
674	531400,38	2210911,98
675	531400,56	2210911,96
676	531401,31	2210920,70
677	531402,98	2210939,85
678	531405,87	2210973,23
679	531406,18	2210980,21
680	531406,47	2210987,05
681	531406,56	2210992,04
682	531406,56	2210996,42
683	531406,43	2211002,22
684	531406,12	2211008,93
685	531405,79	2211013,74
686	531405,33	2211018,82
687	531404,58	2211025,44
688	531403,52	2211032,86
689	531402,52	2211038,74
690	531401,04	2211046,21
691	531399,24	2211053,98
692	531397,60	2211060,24
693	531396,28	2211064,85
694	531394,50	2211070,58
695	531393,03	2211074,99
696	531391,95	2211078,03
697	531387,08	2211091,62
698	531387,25	2211091,68
699	531383,79	2211101,30
700	531378,01	2211117,39
701	531369,33	2211141,55
702	531358,20	2211172,56
703	531349,81	2211195,90
704	531340,75	2211221,15
705	531328,81	2211254,39
706	531328,64	2211254,33

Номер характерной точки	Координаты, м	
	X	Y
707	531324,00	2211267,25
708	531319,05	2211281,05
709	531319,00	2211280,62
710	531318,82	2211279,30
711	531318,69	2211278,57
712	531318,45	2211277,44
713	531318,27	2211276,74
714	531318,02	2211275,87
715	531317,78	2211275,15
716	531317,37	2211274,04
717	531317,00	2211273,13
718	531316,52	2211272,10
719	531316,16	2211271,40
720	531315,51	2211270,24
721	531314,82	2211269,14
722	531314,34	2211268,46
723	531312,83	2211266,54
724	531311,77	2211265,40
725	531310,39	2211264,10
726	531309,12	2211263,05
727	531306,84	2211261,48
728	531305,25	2211260,58
729	531302,98	2211259,55
730	531301,32	2211258,95
731	531299,25	2211258,37
732	531297,70	2211258,06
733	531296,02	2211257,83
734	531293,61	2211257,70
735	531291,54	2211257,76
736	531289,37	2211258,01
736'	531285,38	2211258,68
737'	531286,09	2211261,74
737	531289,77	2211261,00
738	531291,53	2211260,80
739	531293,80	2211260,75
740	531295,09	2211260,82
741	531296,56	2211260,98
742	531298,05	2211261,25
743	531299,23	2211261,54
744	531300,14	2211261,79
745	531301,85	2211262,39
746	531303,76	2211263,25
747	531305,07	2211263,97
748	531305,57	2211264,27
749	531306,21	2211264,69

Номер характерной точки	Координаты, м	
	X	Y
750	531306,90	2211265,18
751	531307,31	2211265,49
752	531308,41	2211266,39
753	531309,10	2211267,02
754	531310,03	2211267,95
755	531310,72	2211268,72
756	531311,58	2211269,79
757	531312,32	2211270,83
758	531312,83	2211271,62
759	531313,39	2211272,59
760	531314,00	2211273,79
761	531314,27	2211274,40
762	531314,75	2211275,58
763	531314,99	2211276,27
764	531315,34	2211277,43
765	531315,65	2211278,70
766	531315,85	2211279,80
767	531315,97	2211280,66
768	531316,12	2211282,46
769	531316,18	2211283,95
770	531316,17	2211285,67
771	531316,03	2211287,70
772	531315,89	2211288,76
773	531315,46	2211291,02
774	531310,45	2211304,97
775	531283,70	2211379,48
776	531270,80	2211415,37
777	531268,95	2211420,54
778	531266,45	2211425,01
779	531264,65	2211428,22
780	531263,11	2211430,96
781	531262,24	2211432,53
782	531261,42	2211433,97
783	531260,17	2211435,92
784	531259,31	2211437,08
785	531257,83	2211438,87
786	531256,94	2211439,83
787	531255,46	2211441,25
788	531254,07	2211442,44
789	531252,63	2211443,53
790	531251,11	2211444,55
791	531249,09	2211445,71
792	531246,85	2211446,79
793	531244,27	2211447,77
794	531242,79	2211448,22

Номер характерной точки	Координаты, м	
	X	Y
795	531241,03	2211448,65
796	531238,63	2211449,08
797	531236,93	2211449,26
798	531234,16	2211449,36
799	531232,09	2211449,27
800	531230,41	2211449,10
801	531228,28	2211448,75
802	531225,85	2211448,17
803	531224,38	2211447,71
804	531222,95	2211447,25
805	531221,88	2211446,84
806	531220,69	2211446,31
807	531219,55	2211445,72
808	531218,43	2211445,06
809	531217,31	2211444,31
810	531216,19	2211443,46
811	531215,83	2211443,16
812	531214,49	2211441,94
813	531210,03	2211447,10
814	531217,43	2211453,49
815	531220,78	2211456,38
816	531221,65	2211457,13
817	531223,10	2211458,40
818	531224,34	2211459,59
819	531225,40	2211460,71
820	531227,20	2211462,84
821	531228,42	2211464,51
822	531229,22	2211465,71
823	531230,31	2211467,54
824	531231,19	2211469,24
825	531231,90	2211470,78
826	531232,35	2211471,85
827	531232,61	2211472,53
828	531232,98	2211473,59
829	531233,30	2211474,57
830	531233,52	2211475,34
831	531233,86	2211476,63
832	531234,08	2211477,59
833	531234,46	2211479,67
834	531234,62	2211480,79
835	531234,83	2211483,08
836	531234,89	2211484,53
837	531234,85	2211486,91
838	531234,48	2211490,65
839	531234,22	2211492,15

Номер характерной точки	Координаты, м	
	X	Y
840	531233,63	2211494,70
841	531232,49	2211498,64
842	531231,47	2211502,10
843	531230,31	2211503,95
844	531225,22	2211512,03
845	531225,37	2211512,12
846	531218,22	2211523,50
847	531216,41	2211522,37
848	531213,84	2211526,46
849	531211,42	2211530,52
850	531207,76	2211536,97
851	531205,32	2211541,47
852	531202,77	2211546,40
853	531200,41	2211551,16
854	531199,49	2211553,11
855	531194,16	2211564,90
856	531191,40	2211571,61
857	531189,07	2211577,67
858	531186,53	2211584,46
859	531183,06	2211593,35
860	531182,91	2211600,32
861	531178,00	2211611,12
862	531174,23	2211618,16
863	531172,34	2211617,07
864	531164,16	2211629,59
864a	531163,26	2211631,45
865	531156,67	2211641,89
866	531150,82	2211648,14
867	531147,18	2211651,99
868	531139,96	2211659,68
869	531123,01	2211677,66
870	531115,02	2211685,86
871	531106,35	2211694,46
872	531099,59	2211700,97
873	531095,38	2211704,93
874	531086,95	2211712,67
875	531081,35	2211717,67
876	531073,32	2211724,66
877	531064,37	2211732,21
878	531055,48	2211739,44
879	531047,29	2211745,91
880	531040,90	2211750,82
881	531036,16	2211754,38
882	531029,37	2211759,38
883	531022,30	2211764,47



Номер характерной точки	Координаты, м	
	X	Y
884	531015,83	2211769,11
885	531004,92	2211776,94
886	530992,46	2211785,89
887	530983,10	2211792,61
888	530960,76	2211808,63
889	530941,42	2211822,52
890	530924,84	2211834,42
891	530910,58	2211845,11
892	530910,48	2211844,97
893	530903,09	2211850,59
894	530892,61	2211858,79
895	530887,37	2211863,01
896	530881,45	2211867,86
897	530876,40	2211872,10
898	530859,76	2211886,32
899	530850,54	2211894,27
900	530848,63	2211895,90
901	530844,91	2211899,35
902	530836,08	2211906,72
903	530820,89	2211919,80
904	530786,35	2211949,45
905	530777,81	2211957,34
906	530774,05	2211960,94
907	530771,92	2211963,05
908	530770,06	2211964,92
909	530767,48	2211967,57
910	530764,77	2211970,42
911	530762,52	2211972,86
912	530759,70	2211975,97
913	530754,51	2211981,95
914	530749,87	2211987,44
915	530739,69	2211999,47
916	530732,27	2212008,25
917	530724,62	2212017,30
918	530721,12	2212021,43
919	530719,85	2212022,96
920	530718,76	2212024,32
921	530717,29	2212026,23
922	530715,38	2212028,85
923	530713,78	2212031,21
924	530712,71	2212032,86
925	530711,76	2212034,39
926	530711,23	2212035,28
927	530710,31	2212036,85
928	530709,09	2212039,05

Номер характерной точки	Координаты, м	
	X	Y
929	530707,62	2212041,89
930	530706,13	2212044,99
931	530705,09	2212047,35
932	530703,60	2212050,87
933	530701,53	2212055,74
934	530697,03	2212066,33
935	530694,96	2212071,05
936	530693,42	2212074,25
937	530691,42	2212078,08
938	530689,56	2212081,35
939	530687,56	2212084,62
940	530684,86	2212088,69
941	530681,93	2212092,75
942	530676,12	2212100,51
943	530669,23	2212109,72
944	530660,44	2212121,46
945	530656,11	2212127,36
946	530654,97	2212129,00
947	530653,26	2212131,63
948	530652,26	2212133,28
949	530651,02	2212135,52
950	530650,46	2212136,60
951	530649,46	2212138,66
952	530648,37	2212141,19
953	530647,63	2212143,10
954	530646,81	2212145,49
955	530646,14	2212147,70
956	530645,62	2212149,66
957	530644,97	2212152,53
958	530644,22	2212156,39
959	530643,32	2212161,79
960	530637,92	2212196,24
961	530634,62	2212203,21
962	530633,36	2212208,40
963	530631,71	2212213,54
964	530630,01	2212217,79
965	530627,64	2212222,70
966	530625,59	2212226,30
967	530622,62	2212230,80
968	530618,38	2212236,42
969	530619,93	2212237,70
970	530595,03	2212269,00
971	530593,40	2212267,70
972	530481,80	2212407,79
973	530482,24	2212410,76

Номер характерной точки	Координаты, м	
	X	Y
974	530477,87	2212416,24
1	530474,64	2212416,79
Вкрапленный контур 1		
975	531258,02	2211450,96
976	531256,96	2211451,63
977	531255,53	2211452,46
978	531253,98	2211453,27
979	531252,91	2211453,78
980	531251,08	2211454,56
981	531249,14	2211455,27
982	531246,72	2211456,01
983	531245,46	2211456,33
984	531243,25	2211456,78
985	531241,79	2211457,00
986	531240,35	2211457,17
987	531238,76	2211457,30
988	531237,33	2211457,36
989	531235,71	2211457,36
990	531234,41	2211457,32
991	531233,62	2211457,27
992	531232,10	2211457,15
993	531232,67	2211457,68
994	531233,22	2211458,23
995	531233,78	2211458,81
996	531234,32	2211459,40
997	531235,22	2211460,46
998	531236,00	2211461,47
999	531236,80	2211462,60
1000	531237,34	2211463,42
1001	531238,02	2211464,56
1002	531238,72	2211465,87
1003	531239,55	2211467,65
1004	531240,33	2211469,68
1005	531240,74	2211470,94
1006	531241,20	2211472,70
1007	531241,55	2211474,42
1008	531241,78	2211475,99
1009	531241,93	2211477,60
1010	531242,02	2211478,97
1011	531242,18	2211481,43
1012	531242,28	2211482,94
1013	531242,40	2211484,72
1014	531242,90	2211483,92
1015	531245,57	2211479,38
1016	531247,18	2211476,45

Номер характерной точки	Координаты, м	
	X	Y
1017	531248,57	2211473,78
1018	531250,35	2211470,17
1019	531252,80	2211464,75
1020	531254,92	2211459,51
1021	531257,78	2211451,64
975	531258,02	2211450,96
Вкрапленный контур 2		
1022	530213,35	2212647,08
1023	530214,46	2212648,01
1024	530215,91	2212649,17
1025	530216,74	2212649,80
1026	530217,82	2212650,57
1027	530218,73	2212651,19
1028	530219,64	2212651,77
1029	530220,82	2212652,50
1030	530222,10	2212653,24
1031	530223,79	2212654,15
1032	530225,53	2212655,00
1033	530227,40	2212655,82
1034	530229,44	2212656,63
1035	530231,04	2212657,19
1036	530232,51	2212657,65
1037	530234,24	2212658,14
1038	530235,70	2212658,50
1039	530237,30	2212658,84
1040	530238,75	2212659,11
1041	530239,99	2212659,30
1042	530242,01	2212659,55
1043	530243,68	2212659,69
1044	530247,31	2212659,82
1045	530251,02	2212659,69
1046	530253,22	2212659,49
1047	530256,43	2212659,01
1048	530258,72	2212658,55
1049	530261,76	2212657,77
1050	530263,71	2212657,16
1051	530265,58	2212656,49
1052	530267,73	2212655,62
1053	530269,80	2212654,68
1054	530271,00	2212654,08
1055	530272,08	2212653,51
1056	530272,61	2212653,21
1057	530175,34	2212763,85
1058	530172,15	2212767,48
1059	530171,19	2212768,62

Номер характерной точки	Координаты, м	
	X	Y
1060	530170,50	2212769,54
1061	530169,81	2212770,56
1062	530169,15	2212771,64
1063	530168,62	2212772,59
1064	530168,18	2212773,46
1065	530167,61	2212774,70
1066	530167,22	2212775,58
1067	530160,84	2212777,90
1068	530160,21	2212778,12
1069	530159,56	2212778,32
1070	530159,05	2212778,47
1071	530158,35	2212778,64
1072	530157,83	2212778,75
1073	530156,71	2212778,94
1074	530155,48	2212779,07
1075	530154,48	2212779,13
1076	530153,47	2212779,13
1077	530152,28	2212779,07
1078	530151,36	2212778,98
1079	530150,19	2212778,80
1080	530149,21	2212778,60
1081	530148,12	2212778,31
1082	530146,72	2212777,84
1083	530145,47	2212777,33
1084	530144,28	2212776,74
1085	530143,38	2212776,23
1086	530142,31	2212775,54
1087	530141,33	2212774,82
1088	530140,09	2212773,77
1089	530139,01	2212772,70
1090	530138,19	2212771,77
1091	530137,49	2212770,87
1092	530136,79	2212769,86
1093	530136,12	2212768,76
1094	530135,57	2212767,71
1095	530134,96	2212766,35
1096	530134,63	2212765,45
1097	530134,33	2212764,52
1098	530134,09	2212763,62
1099	530125,73	2212729,51
1100	530125,41	2212728,13
1101	530124,92	2212725,66
1102	530124,66	2212724,03
1103	530124,38	2212721,87
1104	530124,19	2212719,71

Номер характерной точки	Координаты, м	
	X	Y
1105	530124,07	2212717,20
1106	530123,84	2212708,68
1107	530123,82	2212707,88
1108	530123,83	2212706,33
1109	530123,89	2212704,74
1110	530124,00	2212703,22
1111	530124,16	2212701,63
1112	530124,49	2212699,35
1113	530124,81	2212697,68
1114	530125,32	2212695,49
1115	530129,00	2212681,00
1116	530129,48	2212679,29
1117	530130,14	2212677,26
1118	530130,91	2212674,91
1119	530132,03	2212672,73
1120	530132,86	2212671,11
1121	530133,62	2212669,76
1122	530135,15	2212667,34
1123	530136,20	2212665,86
1124	530137,27	2212664,48
1125	530138,25	2212663,30
1126	530139,05	2212662,40
1127	530141,18	2212660,24
1128	530164,35	2212638,23
1129	530165,17	2212637,48
1130	530167,03	2212635,98
1131	530168,47	2212634,98
1132	530171,41	2212633,32
1133	530173,30	2212632,48
1134	530174,68	2212631,97
1135	530177,11	2212631,25
1136	530179,69	2212630,74
1137	530181,91	2212630,49
1138	530184,65	2212630,44
1139	530187,45	2212630,65
1140	530189,05	2212630,90
1141	530191,66	2212631,51
1142	530194,18	2212632,36
1143	530196,51	2212633,42
1144	530198,42	2212634,50
1145	530200,41	2212635,85
1146	530201,71	2212636,89
1147	530202,93	2212637,98
1022	530213,35	2212647,08
Контур 2		

Номер характерной точки	Координаты, м	
	X	Y
3000	530495,44	2213155,35
3001	530499,55	2213158,56
3002	530513,52	2213140,16
3003	530508,19	2213136,10
3004	530508,78	2213135,31
3005	530500,06	2213128,67

Номер характерной точки	Координаты, м	
	X	Y
3006	530485,66	2213147,73
3007	530487,24	2213148,96
3008	530486,26	2213150,21
3009	530494,46	2213156,61
3000	530495,44	2213155,35

*Перечень координат характерных точек границ зоны планируемого размещения  
линейного объекта (временный отвод) (система координат – МСК-52)*

Номер характерной точки	Координаты, м	
	X	Y
Контур 1		
1	530962,62	2209875,27
2	530963,88	2209876,16
3	530953,59	2209890,78
4	530946,27	2209901,25
5	530940,81	2209908,83
6	530933,06	2209919,35
7	530938,94	2209908,69
1	530962,62	2209875,27
Контур 2		
8	530957,73	2209871,80
9	530955,93	2209870,53
10	530932,84	2209903,19
11	530928,86	2209911,94
12	530928,53	2209912,66
13	530928,00	2209914,29
14	530928,48	2209913,44
15	530928,94	2209912,68
16	530933,10	2209906,55
8	530957,73	2209871,8
Контур 3		
17	531100,62	2210099,61
18	531102,54	2210098,54
18а	531110,55	2210112,80
18б	531109,74	2210113,27
18в	531119,28	2210129,35
19	531123,12	2210135,15
20	531121,20	2210136,23
17	531100,62	2210099,61
Контур 4		
21	531095,39	2210102,55
22	531093,47	2210103,63
23	531111,58	2210135,85

Номер характерной точки	Координаты, м	
	X	Y
24	531112,61	2210137,68
25	531114,05	2210140,25
26	531115,97	2210139,17
21	531095,39	2210102,55
Контур 5		
27	531343,84	2210623,34
28	531345,90	2210622,63
29	531336,58	2210593,73
29а	531337,03	2210593,59
30	531334,34	2210584,53
31	531332,55	2210584,97
32	531335,59	2210596,81
33	531338,95	2210608,41
27	531343,84	2210623,34
Контур 6		
34	531309,99	2210525,39
35	531319,41	2210564,19
36	531322,37	2210576,41
37	531324,19	2210575,87
38	531321,35	2210563,81
39	531312,13	2210524,88
34	531309,99	2210525,39
Контур 7		
40	531411,59	2210969,21
41	531413,76	2210969,02
42	531414,38	2210968,97
43	531410,91	2210929,12
44	531408,12	2210929,36
40	531411,59	2210969,21
Контур 8		
45	531401,87	2210927,15
46	531400,70	2210930,50
47	531404,14	2210970,37

Номер характерной точки	Координаты, м	
	X	Y
48	531406,18	2210980,21
49	531405,87	2210973,23
50	531402,98	2210939,85
45	531401,87	2210927,15
Контур 9		
51	531300,01	2211359,04
52	531286,31	2211396,68
53	531284,61	2211396,00
54	531298,13	2211358,37
51	531300,01	2211359,04
Контур 10		
55	531303,20	2211325,17
56	531300,95	2211327,59
57	531287,41	2211365,24
58	531285,27	2211375,10
55	531303,20	2211325,17
Контур 11		
59	530914,21	2211849,94
60	530915,13	2211851,10
61	530905,50	2211858,73
62	530899,41	2211863,55
63	530891,08	2211870,14
64	530883,97	2211875,77
65	530883,01	2211874,65
66	530887,50	2211870,90
67	530892,36	2211866,95
68	530898,47	2211862,07
69	530908,16	2211854,51
69	530914,21	2211849,94
Контур 12		
70	530881,45	2211867,86
71	530878,10	2211868,80
72	530868,54	2211877,04
73	530858,65	2211885,56
74	530850,24	2211892,80
75	530847,65	2211895,04
76	530842,75	2211900,98
77	530842,54	2211901,33
78	530844,91	2211899,35
79	530848,63	2211895,90
80	530850,54	2211894,27
81	530859,76	2211886,32
82	530876,40	2211872,10
70	530881,45	2211867,86
Контур 13		

Номер характерной точки	Координаты, м	
	X	Y
83	530630,76	2212235,00
84	530626,22	2212242,71
85	530614,86	2212256,98
86	530601,30	2212274,02
87	530594,04	2212281,03
88	530600,14	2212273,08
89	530624,94	2212241,90
90	530629,28	2212236,16
91	530630,89	2212233,82
92	530632,64	2212231,08
83	530630,76	2212235,00
Контур 14		
93	530618,38	2212236,42
94	530608,05	2212249,90
95	530593,40	2212267,70
96	530595,03	2212269,00
97	530619,93	2212237,70
93	530618,38	2212236,42
Контур 15		
98	531321,09	2211275,35
99	531319,59	2211269,14
100	531317,83	2211264,86
101	531313,83	2211260,13
102	531309,95	2211257,28
103	531305,51	2211255,75
104	531300,82	2211255,36
105	531294,29	2211256,20
106	531289,22	2211257,09
107	531289,37	2211258,01
108	531291,54	2211257,76
109	531293,61	2211257,70
110	531296,02	2211257,83
111	531297,70	2211258,06
112	531299,25	2211258,37
113	531301,32	2211258,95
114	531302,98	2211259,55
115	531305,25	2211260,58
116	531306,84	2211261,48
117	531309,12	2211263,05
118	531310,39	2211264,10
119	531311,77	2211265,40
120	531312,83	2211266,54
121	531314,34	2211268,46
122	531314,82	2211269,14
123	531315,51	2211270,24

Номер характерной точки	Координаты, м	
	X	Y
124	531316,16	2211271,40
125	531316,52	2211272,10
126	531317,00	2211273,13
127	531317,37	2211274,04
128	531317,78	2211275,15
129	531318,02	2211275,87
130	531318,27	2211276,74
131	531318,45	2211277,44
132	531318,69	2211278,57
133	531318,82	2211279,30
134	531319,00	2211280,62
135	531319,05	2211281,05
98	531321,09	2211275,35
Контур 16		
136	531262,24	2211432,53
137	531261,36	2211432,02
138	531260,24	2211433,74
139	531257,44	2211437,01
140	531255,05	2211439,17
141	531242,79	2211448,22
142	531244,27	2211447,77
143	531246,85	2211446,79
144	531249,09	2211445,71
145	531251,11	2211444,55
146	531252,63	2211443,53
147	531254,07	2211442,44
148	531255,46	2211441,25
149	531256,94	2211439,83
150	531257,83	2211438,87
151	531259,31	2211437,08
152	531260,17	2211435,92
153	531261,42	2211433,97
136	531262,24	2211432,53
Контур 17		
154	531210,03	2211447,10
155	531209,18	2211447,93
156	531226,00	2211463,61
157	531230,73	2211472,09
158	531233,50	2211481,01
159	531234,62	2211480,79
160	531234,46	2211479,67
161	531234,08	2211477,59
162	531233,86	2211476,63
163	531233,52	2211475,34
164	531233,30	2211474,57

Номер характерной точки	Координаты, м	
	X	Y
165	531232,98	2211473,59
166	531232,61	2211472,53
167	531232,35	2211471,85
168	531231,90	2211470,78
169	531231,19	2211469,24
170	531230,31	2211467,54
171	531229,22	2211465,71
172	531228,42	2211464,51
173	531227,20	2211462,84
174	531225,40	2211460,71
175	531224,34	2211459,59
176	531223,10	2211458,40
177	531221,65	2211457,13
178	531220,78	2211456,38
179	531217,43	2211453,49
154	531210,03	2211447,10
Контур 18		
180	530180,25	2212768,16
181	530180,18	2212770,21
182	530176,96	2212774,86
183	530174,53	2212780,28
184	530172,79	2212785,75
185	530171,93	2212790,93
186	530171,70	2212796,46
187	530172,00	2212801,82
188	530171,70	2212805,22
189	530171,29	2212803,01
190	530171,13	2212801,93
191	530170,91	2212799,98
192	530170,81	2212798,75
193	530170,72	2212796,95
194	530170,69	2212795,60
195	530170,72	2212793,65
196	530170,82	2212791,93
197	530170,94	2212790,53
198	530171,10	2212789,10
199	530171,30	2212787,72
200	530171,50	2212786,54
201	530171,93	2212784,48
202	530172,21	2212783,34
203	530172,54	2212782,13
204	530173,09	2212780,31
205	530173,71	2212778,54
206	530174,32	2212776,97
207	530175,76	2212774,20

Номер характерной точки	Координаты, м	
	X	Y
208	530176,08	2212773,70
209	530177,10	2212772,20
210	530177,78	2212771,25
211	530178,45	2212770,37
212	530179,02	2212769,64
213	530179,52	2212769,03
180	530180,25	2212768,16
Контур 19		

Номер характерной точки	Координаты, м	
	X	Y
214	531088,55	2210095,08
215	531087,16	2210093,12
216	531087,01	2210092,93
217	531088,88	2210091,48
218	531089,01	2210091,69
219	531090,42	2210093,97
214	531088,55	2210095,08

*Перечень координат характерных точек границ зоны планируемого размещения линейных объектов, подлежащих реконструкции в связи с изменением их местоположения (система координат – МСК-52)*

Номер характерной точки	Координаты, м	
	X	Y
Контур 1		
1	531160,28	2209579,10
2	531159,16	2209580,76
3	531160,58	2209581,72
4	531161,74	2209580,09
1	531160,28	2209579,10
Контур 2		
5	531142,38	2209603,88
6	531141,26	2209605,54
7	531142,91	2209606,66
8	531144,07	2209605,02
5	531142,38	2209603,88
Контур 3		
9	531125,02	2209628,42
10	531123,90	2209630,08
11	531125,53	2209631,18
12	531126,69	2209629,55
9	531125,02	2209628,42
Контур 4		
13	531108,01	2209653,30
14	531106,89	2209654,95
15	531108,11	2209655,78
16	531109,26	2209654,14
13	531108,01	2209653,30
Контур 5		
17	531090,87	2209677,20
18	531089,75	2209678,85
19	531091,11	2209679,77
20	531092,26	2209678,14

Номер характерной точки	Координаты, м	
	X	Y
17	531090,87	2209677,20
Контур 6		
21	531073,49	2209701,56
22	531072,37	2209703,22
23	531073,80	2209704,19
24	531074,96	2209702,55
21	531073,49	2209701,56
Контур 7		
25	531057,74	2209724,09
26	531056,62	2209725,75
27	531057,91	2209726,62
28	531059,06	2209724,99
25	531057,74	2209724,09
Контур 8		
29	531041,04	2209747,55
30	531039,92	2209749,21
31	531041,26	2209750,12
32	531042,41	2209748,48
29	531041,04	2209747,55
Контур 9		
33	531021,62	2209774,98
34	531020,50	2209776,64
35	531021,83	2209777,53
36	531022,98	2209775,90
33	531021,62	2209774,98
Контур 10		
37	531005,79	2209797,48
38	531004,67	2209799,14
39	531005,92	2209799,98

Номер характерной точки	Координаты, м	
	X	Y
40	531007,08	2209798,35
37	531005,79	2209797,48
Контур 11		
41	530988,32	2209822,09
42	530987,20	2209823,75
43	530988,47	2209824,61
44	530989,63	2209822,98
41	530988,32	2209822,09
Контур 12		
45	530971,09	2209846,43
46	530969,97	2209848,09
47	530971,23	2209848,94
48	530972,38	2209847,31
45	530971,09	2209846,43
Контур 13		
49	530953,73	2209870,64
50	530952,60	2209872,29
51	530954,00	2209873,26
52	530955,17	2209871,61
49	530953,73	2209870,64
Контур 14		
53	530932,31	2209900,62
54	530931,19	2209902,27
55	530932,84	2209903,19
56	530933,90	2209901,69
53	530932,31	2209900,62
Контур 15		
57	530926,80	2209908,13
58	530925,99	2209909,96
59	530925,29	2209910,53
60	530924,49	2209912,37
61	530926,32	2209913,17
62	530927,12	2209911,34
63	530927,82	2209910,77
64	530928,63	2209908,94
57	530926,80	2209908,13
Контур 16		
65	530909,16	2209920,87
66	530906,74	2209923,79
67	530907,53	2209924,43
68	530909,36	2209925,23
69	530910,72	2209922,31
65	530909,16	2209920,87
Контур 17		
70	530906,99	2209943,43

Номер характерной точки	Координаты, м	
	X	Y
71	530907,67	2209946,62
72	530910,92	2209945,92
73	530910,24	2209942,74
70	530906,99	2209943,43
Контур 18		
74	530927,66	2209954,66
75	530926,21	2209953,28
76	530924,09	2209955,80
77	530925,54	2209957,18
74	530927,66	2209954,66
Контур 19		
78	531080,95	2210083,04
79	531079,61	2210083,85
80	531080,65	2210085,56
81	531082,60	2210086,72
82	531083,55	2210086,36
83	531082,57	2210085,50
78	531080,95	2210083,04
Контур 20		
84	531092,04	2210103,66
85	531090,33	2210104,70
86	531091,36	2210106,41
87	531093,07	2210105,37
84	531092,04	2210103,66
Контур 21		
88	531111,58	2210135,85
89	531110,58	2210136,46
90	531111,62	2210138,17
91	531112,56	2210137,60
88	531111,58	2210135,85
Контур 22		
92	531114,05	2210140,25
93	531112,70	2210140,51
94	531113,74	2210142,22
95	531114,80	2210141,58
92	531114,05	2210140,25
Контур 23		
96	531388,57	2211052,19
97	531386,11	2211050,98
98	531385,14	2211053,59
99	531387,83	2211054,45
96	531388,57	2211052,19
Контур 24		
100	531378,50	2211085,56
101	531379,10	2211088,35



Номер характерной точки	Координаты, м	
	X	Y
102	531382,51	2211087,62
103	531381,91	2211084,83
100	531378,50	2211085,56
Контур 25		
104	531366,95	2211088,01
105	531367,61	2211091,10
106	531371,16	2211090,35
107	531370,50	2211087,25
104	531366,95	2211088,01
Контур 26		
108	531360,67	2211131,22
109	531358,81	2211130,49
110	531357,28	2211131,09
111	531356,97	2211133,73
112	531359,42	2211134,80
108	531360,67	2211131,22
Контур 27		
113	531350,30	2211156,81
114	531350,98	2211160,02
115	531353,03	2211159,58
116	531352,35	2211156,38
113	531350,30	2211156,81
Контур 28		
117	531340,77	2211186,38
118	531341,55	2211190,05
119	531343,52	2211189,63
120	531342,74	2211185,96
117	531340,77	2211186,38
Контур 29		
121	531328,07	2211210,41
122	531327,38	2211212,28
123	531329,25	2211212,98
124	531329,95	2211211,11
121	531328,07	2211210,41
Контур 30		
125	531330,67	2211216,51
126	531329,97	2211218,39
127	531331,85	2211219,08
128	531332,54	2211217,21
125	531330,67	2211216,51
Контур 31		
129	531326,08	2211232,22
130	531325,38	2211234,10
131	531327,26	2211234,79
132	531327,96	2211232,92

Номер характерной точки	Координаты, м	
	X	Y
129	531326,08	2211232,22
Контур 32		
133	531321,10	2211239,90
134	531320,40	2211241,78
135	531322,28	2211242,47
136	531322,97	2211240,60
133	531321,10	2211239,90
Контур 33		
137	531318,64	2211247,61
138	531317,95	2211249,49
139	531319,82	2211250,19
140	531320,52	2211248,31
137	531318,64	2211247,61
Контур 34		
141	531315,97	2211241,39
142	531315,28	2211243,27
143	531317,15	2211243,96
144	531317,85	2211242,09
141	531315,97	2211241,39
Контур 35		
145	531307,14	2211245,76
146	531305,79	2211246,31
147	531305,22	2211247,81
148	531306,73	2211248,36
149	531307,43	2211246,49
145	531307,14	2211245,76
Контур 36		
150	531303,52	2211250,75
151	531302,81	2211252,63
152	531304,69	2211253,33
153	531305,39	2211251,46
150	531303,52	2211250,75
Контур 37		
154	531303,76	2211263,25
155	531301,85	2211262,39
156	531301,10	2211263,15
157	531302,86	2211264,09
154	531303,76	2211263,25
Контур 38		
158	531303,27	2211271,71
159	531303,89	2211274,63
160	531307,99	2211273,76
161	531307,37	2211270,84
158	531303,27	2211271,71
Контур 39		

Номер характерной точки	Координаты, м	
	X	Y
162	531301,34	2211276,92
163	531301,76	2211278,88
164	531303,71	2211278,47
165	531303,30	2211276,51
162	531301,34	2211276,92
Контур 40		
166	531302,93	2211294,50
167	531302,23	2211296,38
168	531304,11	2211297,07
169	531304,80	2211295,20
166	531302,93	2211294,50
Контур 41		
170	531257,11	2211417,77
171	531256,05	2211419,47
172	531257,74	2211420,53
173	531258,80	2211418,84
170	531257,11	2211417,77
Контур 42		
174	531253,45	2211418,92
175	531252,39	2211420,61
176	531254,08	2211421,68
177	531255,15	2211419,98
174	531253,45	2211418,92
Контур 43		
178	531248,79	2211428,32
179	531249,51	2211431,71
180	531251,86	2211431,21
181	531251,14	2211427,82
178	531248,79	2211428,32
Контур 44		
182	531234,72	2211436,82
183	531235,96	2211440,77
184	531239,29	2211439,81
185	531238,08	2211434,87
182	531234,72	2211436,82
Контур 45		
186	531221,84	2211440,98
187	531220,99	2211442,79
188	531222,80	2211443,64
189	531223,65	2211441,83
186	531221,84	2211440,98
Контур 46		
190	531246,64	2211459,49
191	531247,06	2211461,45
192	531249,01	2211461,03

Номер характерной точки	Координаты, м	
	X	Y
193	531248,60	2211459,07
190	531246,64	2211459,49
Контур 47		
194	531245,19	2211464,09
195	531245,61	2211466,05
196	531247,57	2211465,63
197	531247,15	2211463,67
194	531245,19	2211464,09
Контур 48		
198	531241,20	2211472,70
199	531241,55	2211474,42
200	531243,87	2211473,87
201	531243,46	2211471,92
198	531241,20	2211472,70
Контур 49		
202	531205,64	2211456,21
203	531203,66	2211460,38
204	531208,34	2211460,36
205	531207,52	2211456,56
202	531205,64	2211456,21
Контур 50		
206	531211,51	2211471,21
207	531211,92	2211473,17
208	531213,88	2211472,75
209	531213,46	2211470,79
206	531211,51	2211471,21
Контур 51		
210	531218,85	2211472,71
211	531219,27	2211474,67
212	531221,22	2211474,25
213	531220,81	2211472,30
210	531218,85	2211472,71
Контур 52		
214	531219,91	2211485,22
215	531220,32	2211487,18
216	531222,28	2211486,76
217	531221,86	2211484,80
214	531219,91	2211485,22
Контур 53		
218	531220,67	2211494,18
219	531218,61	2211497,47
220	531220,79	2211498,83
221	531222,85	2211495,55
218	531220,67	2211494,18
Контур 54		

Номер характерной точки	Координаты, м	
	X	Y
222	531216,59	2211507,13
223	531215,53	2211508,82
224	531217,22	2211509,89
225	531218,28	2211508,19
222	531216,59	2211507,13
Контур 55		
226	531187,73	2211560,21
227	531186,87	2211562,02
228	531188,68	2211562,87
229	531189,54	2211561,06
226	531187,73	2211560,21
Контур 56		
230	530275,49	2212645,53
231	530273,79	2212646,58
232	530274,71	2212648,09
233	530276,40	2212647,01
230	530275,49	2212645,53
Контур 57		
234	530254,93	2212653,55
235	530255,60	2212655,85
236	530258,00	2212655,37
237	530257,65	2212652,97
234	530254,93	2212653,55
Контур 58		
238	530247,88	2212649,23
239	530248,43	2212651,81
240	530250,62	2212651,34
241	530250,07	2212648,76
238	530247,88	2212649,23
Контур 59		
242	530229,57	2212642,86
243	530228,58	2212645,23
244	530230,76	2212646,14
245	530231,75	2212643,76
242	530229,57	2212642,86
Контур 60		
246	530203,26	2212623,12
247	530201,98	2212624,66
248	530203,52	2212625,94
249	530204,80	2212624,40
246	530203,26	2212623,12
Контур 61		
250	530195,29	2212622,23
251	530193,99	2212623,75
252	530195,52	2212625,05

Номер характерной точки	Координаты, м	
	X	Y
253	530196,81	2212623,53
250	530195,29	2212622,23
Контур 62		
254	530192,55	2212610,42
255	530191,46	2212612,09
256	530193,14	2212613,18
257	530194,23	2212611,51
254	530192,55	2212610,42
Контур 63		
258	530167,23	2212611,18
259	530167,76	2212613,11
260	530169,69	2212612,57
261	530169,15	2212610,64
258	530167,23	2212611,18
Контур 64		
262	530155,02	2212625,08
263	530153,67	2212626,33
264	530154,82	2212627,56
265	530156,14	2212626,21
262	530155,02	2212625,08
Контур 65		
266	530132,27	2212647,45
267	530130,81	2212648,82
268	530132,39	2212650,52
269	530133,80	2212649,08
266	530132,27	2212647,45
Контур 66		
270	530114,50	2212674,91
271	530114,14	2212676,88
272	530116,11	2212677,24
273	530116,47	2212675,27
270	530114,50	2212674,91
Контур 67		
274	530115,94	2212698,87
275	530115,79	2212702,53
276	530118,65	2212702,52
277	530118,61	2212698,85
274	530115,94	2212698,87
Контур 68		
278	530116,78	2212718,85
279	530116,95	2212720,85
280	530119,09	2212720,68
281	530118,94	2212718,68
278	530116,78	2212718,85
Контур 69		

Номер характерной точки	Координаты, м	
	X	Y
282	530119,07	2212730,71
283	530119,48	2212732,67
284	530121,44	2212732,25
285	530121,02	2212730,30
282	530119,07	2212730,71
Контур 70		
286	530123,73	2212749,63
287	530124,25	2212751,56
288	530126,18	2212751,03
289	530125,66	2212749,10
286	530123,73	2212749,63
Контур 71		
290	530116,44	2212797,39
291	530114,40	2212796,67
292	530112,87	2212797,96
293	530114,17	2212799,49
294	530116,21	2212800,21
295	530117,74	2212798,91
290	530116,44	2212797,39
Контур 72		
296	530137,28	2212807,35
297	530137,66	2212809,32
298	530139,63	2212808,93
299	530139,24	2212806,97
300	530136,36	2212804,16
301	530134,40	2212804,55
302	530134,79	2212806,51
296	530137,28	2212807,35
Контур 73		
303	530266,13	2212656,71
304	530264,74	2212658,14
305	530266,65	2212660,00
306	530267,97	2212658,49
303	530266,13	2212656,71
Контур 74		
307	530243,78	2212670,61
308	530245,06	2212672,15
309	530246,60	2212670,86
310	530245,32	2212669,33
307	530243,78	2212670,61
Контур 75		
311	530233,46	2212664,89
312	530235,37	2212665,48
313	530235,95	2212663,56
314	530234,04	2212662,98

Номер характерной точки	Координаты, м	
	X	Y
311	530233,46	2212664,89
Контур 76		
315	530214,02	2212649,46
316	530212,30	2212651,23
317	530213,81	2212652,54
318	530216,37	2212651,52
319	530217,82	2212650,57
320	530216,74	2212649,80
321	530215,91	2212649,17
315	530214,02	2212649,46
Контур 77		
322	530217,05	2212666,19
323	530215,82	2212667,77
324	530214,24	2212666,54
325	530215,47	2212664,96
322	530217,05	2212666,19
Контур 78		
327	530197,59	2212635,57
328	530196,65	2212637,34
329	530198,42	2212638,28
330	530199,35	2212636,51
327	530197,59	2212635,57
Контур 79		
331	530193,52	2212633,98
332	530192,75	2212635,83
333	530194,60	2212636,59
334	530195,37	2212634,75
331	530193,52	2212633,98
Контур 80		
335	530186,63	2212633,08
336	530184,63	2212633,12
337	530184,68	2212635,12
338	530186,68	2212635,07
335	530186,63	2212633,08
Контур 81		
339	530173,27	2212634,41
340	530171,57	2212635,48
341	530172,50	2212637,14
342	530174,25	2212636,17
339	530173,27	2212634,41
Контур 82		
343	530163,79	2212640,40
344	530162,27	2212641,36
345	530163,33	2212642,94
346	530164,85	2212641,64

Номер характерной точки	Координаты, м	
	X	Y
343	530163,79	2212640,40
Контур 83		
347	530142,97	2212660,49
348	530141,55	2212661,90
349	530142,74	2212663,21
350	530144,22	2212661,86
347	530142,97	2212660,49
Контур 84		
351	530131,64	2212679,50
352	530131,29	2212681,50
353	530133,63	2212682,05
354	530134,11	2212680,11
351	530131,64	2212679,5
Контур 85		
355	530125,77	2212699,21
356	530126,90	2212704,52
357	530129,45	2212703,98
358	530128,33	2212698,67
355	530125,77	2212699,21
Контур 86		
359	530127,66	2212725,57
360	530124,92	2212725,66
361	530125,41	2212728,13
362	530127,90	2212727,56
359	530127,66	2212725,57
Контур 87		
363	530133,83	2212762,55
364	530134,09	2212763,62
365	530134,33	2212764,52
366	530136,59	2212764,01
367	530136,17	2212762,05
363	530133,83	2212762,55
Контур 88		
368	530137,79	2212768,08
369	530136,12	2212768,76
370	530136,79	2212769,86
371	530137,49	2212770,87
372	530138,95	2212769,71
368	530137,79	2212768,08
Контур 89		
373	530142,36	2212773,18
374	530141,33	2212774,82
375	530142,31	2212775,54
376	530143,38	2212776,23
377	530144,28	2212773,84

Номер характерной точки	Координаты, м	
	X	Y
373	530142,36	2212773,18
Контур 90		
378	530148,19	2212776,44
379	530148,12	2212778,31
380	530149,21	2212778,60
381	530150,19	2212778,80
382	530150,13	2212776,94
378	530148,19	2212776,44
Контур 91		
383	530164,23	2212772,94
384	530164,64	2212774,90
385	530166,60	2212774,48
386	530166,18	2212772,52
383	530164,23	2212772,94
Контур 92		
387	530169,31	2212762,53
388	530167,91	2212763,96
389	530169,35	2212765,36
390	530170,74	2212763,92
387	530169,31	2212762,53
Контур 93		
391	530181,70	2212806,80
392	530182,52	2212810,69
393	530184,68	2212810,23
394	530183,85	2212806,34
391	530181,70	2212806,80
Контур 94		
395	530180,04	2212796,27
396	530180,83	2212799,98
397	530183,05	2212799,51
398	530182,26	2212795,80
395	530180,04	2212796,27
Контур 95		
399	530180,84	2212789,28
400	530180,34	2212792,61
401	530181,66	2212793,55
402	530184,37	2212792,17
403	530182,67	2212790,26
399	530180,84	2212789,28
Контур 96		
404	530184,57	2212779,01
405	530183,17	2212780,45
406	530184,61	2212781,84
407	530186,00	2212780,41
404	530184,57	2212779,01

Номер характерной точки	Координаты, м	
	X	Y
Контур 97		
408	530189,78	2212772,63
409	530188,39	2212774,06
410	530189,82	2212775,45
411	530191,21	2212774,02
408	530189,78	2212772,63
Контур 98		
412	530188,68	2212784,30
413	530187,29	2212785,74
414	530188,72	2212787,13
415	530190,11	2212785,70
412	530188,68	2212784,30
Контур 99		
416	530190,99	2212776,73
417	530189,60	2212778,17
418	530191,03	2212779,56
419	530192,43	2212778,13
416	530190,99	2212776,73
Контур 100		
420	530279,09	2212677,51
421	530277,77	2212679,03
422	530279,30	2212680,47
423	530280,81	2212678,86
424	530280,11	2212678,23
425	530279,75	2212677,91
420	530279,09	2212677,51
Контур 101		
426	530298,59	2212656,99
427	530297,27	2212658,50
428	530298,80	2212659,94
429	530300,17	2212658,49
426	530298,59	2212656,99
Контур 102		
430	530620,99	2212263,71
431	530619,70	2212265,24
432	530621,23	2212266,53
433	530622,52	2212265,00
430	530620,99	2212263,71
Контур 103		
434	530641,36	2212235,72
435	530641,08	2212237,71
436	530643,15	2212238,03
437	530643,46	2212236,06
434	530641,36	2212235,72
Контур 104		

Номер характерной точки	Координаты, м	
	X	Y
438	530647,29	2212176,21
439	530647,04	2212177,76
440	530649,09	2212177,06
441	530649,10	2212174,79
438	530647,29	2212176,21
Контур 105		
442	530762,20	2211982,94
443	530760,86	2211984,44
444	530762,39	2211985,87
445	530763,76	2211984,42
442	530762,20	2211982,94
Контур 106		
446	530766,06	2211978,70
447	530764,70	2211980,17
448	530766,15	2211981,53
449	530767,52	2211980,08
446	530766,06	2211978,70
Контур 107		
450	530784,32	2211960,20
451	530782,25	2211962,13
452	530781,27	2211963,10
453	530782,52	2211964,38
454	530785,51	2211961,42
450	530784,32	2211960,20
Контур 108		
455	530843,36	2211908,89
456	530841,84	2211910,20
457	530843,22	2211911,81
458	530844,75	2211910,51
455	530843,36	2211908,89
Контур 109		
459	530849,44	2211903,66
460	530848,97	2211904,07
461	530847,93	2211904,96
462	530849,16	2211906,40
463	530850,68	2211905,10
459	530849,44	2211903,66
Контур 110		
464	530874,81	2211881,80
465	530873,29	2211883,11
466	530874,55	2211884,59
467	530876,08	2211883,29
464	530874,81	2211881,80
Контур 111		
468	530879,17	2211878,00

Номер характерной точки	Координаты, м	
	X	Y
469	530877,66	2211879,31
470	530878,98	2211880,86
471	530880,50	2211879,56
468	530879,17	2211878,00
Контур 112		
472	531000,09	2211788,29
473	530998,16	2211789,67
474	530997,04	2211790,47
475	530998,02	2211791,89
476	531001,25	2211789,99
472	531000,09	2211788,29
Контур 113		
477	531028,70	2211767,75
478	531027,08	2211768,91
479	531028,40	2211770,46
480	531029,92	2211769,16
477	531028,70	2211767,75
Контур 114		
482	531033,13	2211764,52
483	531031,51	2211765,71
484	531032,82	2211767,24
485	531034,34	2211765,94
482	531033,13	2211764,52
Контур 115		
486	531060,88	2211743,32
487	531059,49	2211744,45
488	531057,88	2211745,74
489	531059,47	2211747,62
490	531062,45	2211745,19
486	531060,88	2211743,32
Контур 116		
491	531091,26	2211717,42
492	531087,67	2211720,62
493	531088,71	2211721,82
494	531092,38	2211718,59
491	531091,26	2211717,42
Контур 117		
495	531120,50	2211689,17
496	531120,69	2211691,52
497	531122,71	2211690,16
498	531122,14	2211687,49
495	531120,50	2211689,17
Контур 118		
499	531184,39	2211612,33
500	531183,82	2211613,49

Номер характерной точки	Координаты, м	
	X	Y
501	531185,61	2211614,30
502	531187,46	2211613,16
503	531188,29	2211611,34
504	531186,47	2211610,51
499	531184,39	2211612,33
Контур 119		
505	531236,61	2211509,80
506	531235,54	2211511,49
507	531237,62	2211512,80
508	531238,68	2211511,10
505	531236,61	2211509,80
Контур 120		
509	531245,09	2211500,52
510	531244,02	2211502,21
511	531245,72	2211503,28
512	531246,78	2211501,58
509	531245,09	2211500,52
Контур 121		
513	531246,77	2211505,01
514	531245,71	2211506,70
515	531247,40	2211507,76
516	531248,46	2211506,07
513	531246,77	2211505,01
Контур 122		
517	531252,87	2211490,23
518	531251,46	2211492,48
519	531254,70	2211494,51
520	531256,11	2211492,26
517	531252,87	2211490,23
Контур 123		
521	531263,08	2211472,22
522	531262,38	2211474,09
523	531264,25	2211474,79
524	531264,95	2211472,92
521	531263,08	2211472,22
Контур 124		
525	531265,29	2211465,55
526	531264,59	2211467,42
527	531266,46	2211468,12
528	531267,16	2211466,25
525	531265,29	2211465,55
Контур 125		
529	531273,04	2211445,90
530	531271,61	2211449,70
531	531273,80	2211450,53

Номер характерной точки	Координаты, м	
	X	Y
532	531275,23	2211446,73
529	531273,04	2211445,90
Контур 126		
533	531277,80	2211432,66
534	531280,36	2211433,62
535	531281,64	2211430,24
536	531279,07	2211429,27
533	531277,80	2211432,66
Контур 127		
537	531291,63	2211393,58
538	531290,92	2211395,45
539	531292,79	2211396,15
540	531293,50	2211394,28
537	531291,63	2211393,58
Контур 128		
541	531295,90	2211370,33
542	531295,22	2211372,20
543	531296,57	2211372,71
544	531297,28	2211370,84
541	531295,94	2211370,34
Контур 129		
545	531301,87	2211357,15
546	531301,16	2211359,03
547	531303,04	2211359,73
548	531303,74	2211357,86
545	531301,87	2211357,15
Контур 130		
549	531315,03	2211321,98
550	531314,33	2211323,85
551	531316,20	2211324,56
552	531316,90	2211322,69
549	531315,03	2211321,98
Контур 131		
553	531330,07	2211287,16
554	531329,37	2211289,03
555	531331,24	2211289,74
556	531330,13	2211292,40
557	531332,00	2211293,10
558	531332,71	2211291,23
559	531331,94	2211287,87
553	531330,07	2211287,16
Контур 132		
560	531336,53	2211274,75
561	531335,82	2211276,62
562	531337,69	2211277,33

Номер характерной точки	Координаты, м	
	X	Y
563	531338,40	2211275,45
560	531336,53	2211274,75
Контур 133		
564	531344,84	2211252,73
565	531342,90	2211257,87
566	531344,77	2211258,58
567	531346,71	2211253,43
564	531344,84	2211252,73
Контур 134		
568	531349,07	2211240,30
569	531348,36	2211242,17
570	531350,23	2211242,88
571	531350,94	2211241,01
568	531349,07	2211240,30
Контур 135		
572	531354,61	2211225,31
573	531353,90	2211227,19
574	531355,77	2211227,89
575	531356,48	2211226,02
572	531354,61	2211225,31
Контур 136		
576	531356,64	2211219,73
577	531355,93	2211221,60
578	531357,80	2211222,31
579	531358,51	2211220,44
576	531356,64	2211219,73
Контур 137		
580	531366,78	2211195,45
581	531366,08	2211197,32
582	531367,95	2211198,03
583	531368,65	2211196,16
580	531366,78	2211195,45
Контур 138		
584	531370,27	2211195,72
585	531369,56	2211197,59
586	531371,43	2211198,30
587	531372,14	2211196,42
584	531370,27	2211195,72
Контур 139		
588	531381,11	2211171,50
589	531381,82	2211169,63
590	531378,54	2211167,94
591	531377,84	2211169,81
588	531381,11	2211171,50
Контур 140		



Номер характерной точки	Координаты, м	
	X	Y
592	531389,25	2211139,40
593	531390,28	2211144,21
594	531393,14	2211143,60
595	531392,11	2211138,79
592	531389,25	2211139,40
Контур 141		
596	531395,66	2211129,54
597	531396,08	2211131,50
598	531400,43	2211130,57
599	531400,01	2211128,62
596	531395,66	2211129,54
Контур 142		
600	531404,24	2211105,02
601	531407,52	2211105,79
602	531406,79	2211107,65
603	531403,50	2211106,88
600	531404,24	2211105,02
Контур 143		
604	531413,80	2211058,83
605	531411,88	2211058,26
606	531411,31	2211060,17
607	531413,22	2211060,74
604	531413,80	2211058,83
Контур 144		
608	531407,82	2210925,79
609	531408,12	2210929,36
610	531410,91	2210929,12
611	531409,78	2210925,38
608	531407,82	2210925,79
Контур 145		
612	531329,95	2210568,61
613	531331,27	2210573,24
614	531332,10	2210572,39
615	531331,01	2210568,38
612	531329,95	2210568,61
Контур 146		
616	531321,67	2210535,97
617	531322,62	2210539,82
618	531323,99	2210539,53
619	531323,66	2210538,17
620	531323,04	2210535,68
616	531321,67	2210535,97
Контур 147		
621	531106,14	2210096,97
622	531104,43	2210098,01

Номер характерной точки	Координаты, м	
	X	Y
623	531105,46	2210099,72
624	531107,17	2210098,68
621	531106,14	2210096,97
Контур 148		
625	531093,36	2210074,71
626	531091,65	2210075,75
627	531092,69	2210077,46
628	531094,40	2210076,42
625	531093,36	2210074,71
Контур 149		
629	531071,49	2210048,82
630	531069,72	2210050,50
631	531070,87	2210051,89
632	531072,75	2210050,38
629	531071,49	2210048,82
Контур 150		
633	530946,18	2209931,58
634	530947,25	2209936,64
635	530949,55	2209936,15
636	530948,48	2209931,09
633	530946,18	2209931,58
Контур 151		
637	530944,21	2209926,70
638	530944,62	2209928,66
639	530946,58	2209928,25
640	530946,16	2209926,29
637	530944,21	2209926,70
Контур 152		
641	530956,11	2209919,79
642	530956,52	2209921,75
643	530958,48	2209921,33
644	530958,06	2209919,37
641	530956,11	2209919,79
Контур 153		
645	530954,37	2209912,58
646	530954,78	2209914,54
647	530956,74	2209914,12
648	530956,32	2209912,16
645	530954,37	2209912,58
Контур 154		
649	530973,00	2209886,53
650	530973,49	2209888,81
651	530976,24	2209888,23
652	530975,76	2209885,94
649	530973,00	2209886,53

Номер характерной точки	Координаты, м	
	X	Y
Контур 155		
653	530991,24	2209862,61
654	530991,77	2209865,11
655	530994,21	2209864,59
656	530993,68	2209862,09
653	530991,24	2209862,61
Контур 156		
657	531009,05	2209837,99
658	531009,69	2209840,95
659	531012,11	2209840,44
660	531011,48	2209837,47
657	531009,05	2209837,99
Контур 157		
661	531026,48	2209813,87
662	531027,08	2209816,70
663	531029,81	2209816,12
664	531029,21	2209813,29
661	531026,48	2209813,87
Контур 158		
665	531042,37	2209791,72
666	531042,87	2209794,08
667	531045,93	2209793,43
668	531045,43	2209791,07
665	531042,37	2209791,72
Контур 159		
669	531060,95	2209764,82
670	531061,79	2209768,79
671	531064,15	2209768,29
672	531063,30	2209764,32
669	531060,95	2209764,82

Номер характерной точки	Координаты, м	
	X	Y
Контур 160		
673	531077,16	2209742,02
674	531077,94	2209745,69
675	531080,16	2209745,22
676	531079,38	2209741,54
673	531077,16	2209742,02
Контур 161		
677	531095,65	2209715,90
678	531096,31	2209718,97
679	531099,23	2209718,35
680	531098,58	2209715,27
677	531095,65	2209715,90
Контур 162		
681	531111,73	2209693,29
682	531112,17	2209695,36
683	531116,11	2209694,52
684	531115,67	2209692,45
681	531111,73	2209693,29
Контур 163		
685	531129,27	2209668,50
686	531129,87	2209671,32
687	531133,04	2209670,65
688	531132,44	2209667,83
685	531129,27	2209668,50
Контур 164		
689	531147,57	2209642,49
690	531148,43	2209646,52
691	531150,49	2209646,08
692	531149,63	2209642,05
689	531147,57	2209642,49

*Перечень координат характерных точек границ зоны планируемого размещения объекта капитального строительства (система координат – МСК-52)*

Номер характерной точки	Координаты, м	
	X	Y
3010	530512,22	2213141,87
3011	530504,18	2213135,81
3012	530491,63	2213152,46
3013	530495,44	2213155,35
3014	530499,55	2213158,56
3010	530512,22	2213141,87

Реконструкция объекта капитального строительства (здания тяговой подстанции), входящего в состав линейного объекта, осуществляется в соответствии с предельными параметрами разрешенного строительства, реконструкции объектов капитального строительства.

Тяговая подстанция № 4 расположена в границах территориальной зоны ТЖсм, на земельном участке 52:18:0030035:4 с видом разрешенного использования «под здание электроподстанции». Правилами землепользования и застройки города Нижнего Новгорода, утвержденными приказом департамента градостроительной деятельности и развития агломераций Нижегородской области от 30 марта 2018 г. № 07-01-06/22 (с изменениями) (далее - Правила), установлены предельные параметры разрешенного строительства, реконструкции объектов капитального строительства на земельном участке с видом разрешенного использования «коммунальное обслуживание» (код вида - 3.1): максимальный процент застройки - 80%.

Предлагаемые проектные решения по реконструкции тяговой подстанции № 4 соответствуют регламенту, установленному Правилами.

В границах зон планируемого размещения линейного объекта отсутствуют объекты, строительство которых не завершено (строящиеся объекты), объекты капитального строительства, планируемые к строительству в соответствии с ранее утвержденной документацией по планировке территории.

Существующие здания, сооружения не подвержены негативному воздействию в связи со строительством линейного объекта.

В рамках проектной документации в отношении инженерных коммуникации, проездов и тротуаров, расположенных в границах зон планируемого размещения линейного объекта, будут разработаны мероприятия по сохранению и защите таких объектов в соответствии с техническими требованиями и условиями балансодержателей.

Документацией предусмотрено восстановление асфальтового покрытия на трамвайных остановочных пунктах, перенос трамвайного остановочного пункта «Мастерская по ремонту бытовой техники».

В границах зоны планируемого размещения линейного объекта (постоянный отвод) запроектировано восстановление асфальтового покрытия и бортового камня проезжей части ул. Народная и ул. Гордеевская, а также восстановление дорожного покрытия примыканий к данным улицам.

Согласно полученным исходным данным, в границах зоны планируемого размещения линейного объекта объекты культурного наследия, включенные в Единый государственный реестр объектов культурного наследия (памятников истории и культуры) народов Российской Федерации, выявленные объекты культурного наследия отсутствуют.

Территория в границах подготовки документации по планировке территории частично расположена:

- в границах защитной зоны объекта культурного наследия регионального значения «Доходный дом» (ул. Гордеевская, 2 (литера А)), установленной в соответствии с пунктом 4 статьи 34.1 Федерального закона от 25 июня 2002 г. № 73-ФЗ «Об объектах культурного наследия (памятниках истории и культуры) народов Российской Федерации» (далее – Федеральный закон от 25 июня 2002 г. № 73-ФЗ) на расстоянии 200 м от линии внешних стен памятника;

- в границах защитных зон объектов культурного наследия федерального значения «Церковь Смоленской Божьей Матери в Гордеевке (Строгановская)» (ул. Гордеевская, д. 141в) и регионального значения «Владимирская церковь в селе Гордеевка» (ул. Гордеевская, 141), «Дом причта Смоленской церкви» (ул. Гордеевская, 141а), «Доходный дом Теребилиных» (ул. Гордеевская, 61 (литер А)), установленных в соответствии с пунктом 3 статьи 34.1 Федерального закона от 25 июня 2002 г. № 73-ФЗ на расстоянии 100 м от границ территорий памятников.

В соответствии с требованиями статей 30, 36 Федерального закона от 25 июня 2002 г. № 73-ФЗ на стадии выполнения проектной документации необходимо разработать раздел или проект по обеспечению сохранности объектов культурного наследия, включающего оценку воздействия проводимых работ на объект культурного наследия и меры по обеспечению его сохранности, с последующим

согласованием с Управлением государственной охраны объектов культурного наследия Нижегородской области.

При монтаже трамвайных линий, расположенных в районе объекта культурного наследия федерального значения – храмового комплекса в честь Смоленской и Владимирской икон Божией Матери, предусмотрено осуществление мероприятий по уменьшению вибрационных и шумовых воздействий на объект - использование монолитных железобетонных плит из фибробетона с армированием, устройство подушки из щебня с геополотном. Дополнительные мероприятия необходимо предусмотреть при разработке проектной документации.

Согласно полученным исходным данным в границах подготовки документации по планировке территории отсутствуют существующие и проектируемые особо охраняемые природные территории регионального и местного значения и их охранные зоны, а также участки, включенные в Реестр озелененных территорий общего пользования (далее - ОТОП) Нижегородской области и Перечень ОТОП г. Нижнего Новгорода.

На прилегающей к трамвайной линии территории произрастают зеленые насаждения, что может помешать производству работ и потребует вырубki таких насаждений.

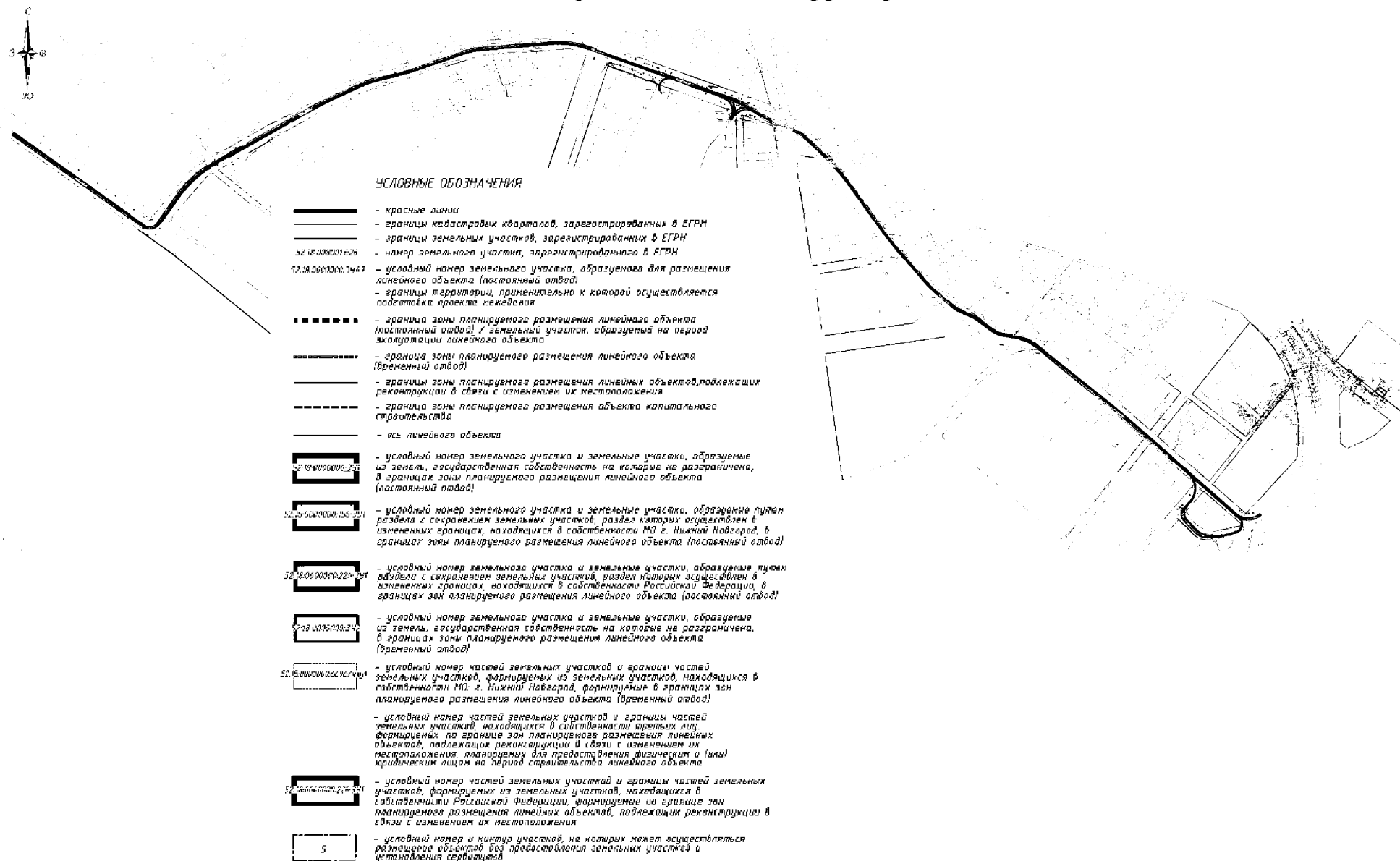
При подготовке проектной документации необходимо разработать раздел «Мероприятия по охране окружающей среды», в котором предусмотреть перечень мероприятий по предотвращению и (или) снижению возможного негативного воздействия намечаемой хозяйственной деятельности на окружающую среду и рациональному использованию природных ресурсов на период строительства и эксплуатации проектируемого объекта, в том числе перечень и расчет затрат на реализацию природоохранных мероприятий и компенсационных выплат в соответствии с постановлением Правительства Нижегородской области от 21 июня 2016 г. № 376.

Согласно полученным исходным данным и «СП 165.1325800.2014. Свод правил. Инженерно-технические мероприятия по гражданской обороне. Актуализированная редакция СНиП 2.01.51-90» территория планировки находится

в пределах зоны возможных разрушений, частично в зоне возможного химического заражения, в зоне возможного образования завалов от зданий (сооружений).

В целях защиты территории от чрезвычайных ситуаций природного и техногенного характера, в том числе для обеспечения пожарной безопасности и гражданской обороны, в составе проектной документации необходимо разработать раздел «Мероприятия по обеспечению пожарной безопасности», в котором предусмотреть организационно-технические мероприятия по обеспечению пожарной безопасности в процессе строительства и эксплуатации линейного объекта.

## Проект межевания территории IV. Чертеж межевания территории



## V. Перечень и сведения об образуемых земельных участках

Местоположение границ и условные номера образуемых земельных участков и формируемых частей земельных участков, необходимых на период строительства линейного объекта, указаны в разделе IV. Чертеж межевания территории.

Согласно пункту 5 Перечня видов объектов, размещение которых может осуществляться на землях или земельных участках, находящихся в государственной или муниципальной собственности, без предоставления земельных участков и установления сервитутов, утвержденного постановлением Правительства Российской Федерации от 3 декабря 2014 г. № 1300, для демонтажа и установки опор контактной сети образование земельных участков для их предоставления на период строительства линейного объекта не требуется.

*Перечень и сведения об участках в границах зоны планируемого размещения линейных объектов, подлежащих реконструкции в связи с изменением их местоположения, на которых может осуществляться размещение объектов без предоставления земельных участков и установления сервитутов*

Номер контура	Площадь контура, кв.м	Адрес (описание местоположения)
1	4	Нижегородская обл., г. Нижний Новгород, Московский район, Сормовское шоссе, от шоссе Московское до ул. Коминтерна
2	4	Нижегородская обл., г. Нижний Новгород, Московский район, Сормовское шоссе, от шоссе Московское до ул. Коминтерна
3	4	Нижегородская обл., г. Нижний Новгород, Московский район, Сормовское шоссе, от шоссе Московское до ул. Коминтерна
4	3	Нижегородская обл., г. Нижний Новгород, Московский район, Сормовское шоссе, от шоссе Московское до ул. Коминтерна
5	4	Нижегородская обл., г. Нижний Новгород, Московский район, Сормовское шоссе, от шоссе Московское до ул. Коминтерна
6	4	Нижегородская обл., г. Нижний Новгород, Московский район, Сормовское шоссе, от шоссе Московское до ул. Коминтерна
7	4	Нижегородская обл., г. Нижний Новгород, Московский район, Сормовское шоссе, от шоссе Московское до ул. Коминтерна
8	4	Нижегородская обл., г. Нижний Новгород, Московский район, Сормовское шоссе, от шоссе Московское до ул. Коминтерна
9	4	Нижегородская обл., г. Нижний Новгород, Московский район, Сормовское шоссе, от шоссе Московское до ул. Коминтерна
10	3	Нижегородская обл., г. Нижний Новгород, Московский район, Сормовское шоссе, от шоссе Московское до ул. Коминтерна
11	4	Нижегородская обл., г. Нижний Новгород, Московский район, Сормовское шоссе, от шоссе Московское до ул. Коминтерна



Номер контура	Площадь контура, кв.м	Адрес (описание местоположения)
12	3	Нижегородская обл., г. Нижний Новгород, Московский район, Сормовское шоссе, от шоссе Московское до ул. Коминтерна
13	4	Нижегородская обл., г. Нижний Новгород, Московский район, Сормовское шоссе, от шоссе Московское до ул. Коминтерна
14	4	Нижегородская обл., г. Нижний Новгород, Московский район, Сормовское шоссе, от шоссе Московское до ул. Коминтерна
15	10	Нижегородская обл., г. Нижний Новгород, Московский район, Сормовское шоссе, от шоссе Московское до ул. Коминтерна
16	9	Нижегородская обл., г. Нижний Новгород, Московский район, Сормовское шоссе, от шоссе Московское до ул. Коминтерна
17	11	Нижегородская обл., г. Нижний Новгород, Московский район, Сормовское шоссе, от шоссе Московское до ул. Коминтерна
18	7	Нижегородская обл., г. Нижний Новгород, Московский район, Сормовское шоссе, от шоссе Московское до ул. Коминтерна
19	6	Нижегородская обл., г. Нижний Новгород, Московский район, по ул. Народная (участок 1, от Сормовского шоссе до ул. Куйбышева)
20	4	Нижегородская обл., г. Нижний Новгород, Московский район, по ул. Народная (участок 1, от Сормовского шоссе до ул. Куйбышева)
21	3	Нижегородская обл., г. Нижний Новгород, Московский район, по ул. Народная (участок 1, от Сормовского шоссе до ул. Куйбышева)
22	3	Нижегородская обл., г. Нижний Новгород, Московский район, по ул. Народная (участок 1, от Сормовского шоссе до ул. Куйбышева)
23	8	Нижегородская обл., г. Нижний Новгород, Московский район, ул. Куйбышева
24	10	Нижегородская обл., г. Нижний Новгород, Московский район, ул. Куйбышева
25	12	Нижегородская обл., г. Нижний Новгород, Московский район, ул. Куйбышева
26	11	Нижегородская обл., г. Нижний Новгород, Московский район, ул. Куйбышева
27	7	Нижегородская обл., г. Нижний Новгород, Московский район, ул. Народная (участок 2, от ул. Куйбышева до ул. Маршала Казакова)
28	8	Нижегородская обл., г. Нижний Новгород, Московский район, ул. Народная (участок 2, от ул. Куйбышева до ул. Маршала Казакова)
29	4	Нижегородская обл., г. Нижний Новгород, Московский район, ул. Народная (участок 2, от ул. Куйбышева до ул. Маршала Казакова)
30	4	Нижегородская обл., г. Нижний Новгород, Московский район, ул. Народная (участок 2, от ул. Куйбышева до ул. Маршала Казакова)
31	4	Нижегородская обл., г. Нижний Новгород, Московский район, ул. Народная (участок 2, от ул. Куйбышева до ул. Маршала Казакова)



Номер контура	Площадь контура, кв.м	Адрес (описание местоположения)
46	4	Нижегородская обл., г. Нижний Новгород, Московский район, ул. Народная (участок 2, от ул. Куйбышева до ул. Маршала Казакова)
47	4	Нижегородская обл., г. Нижний Новгород, Московский район, ул. Народная (участок 2, от ул. Куйбышева до ул. Маршала Казакова)
48	5	Нижегородская обл., г. Нижний Новгород, Московский район, ул. Народная (участок 2, от ул. Куйбышева до ул. Маршала Казакова)
49	14	Нижегородская обл., г. Нижний Новгород, Московский район, ул. Народная
50	4	Нижегородская обл., г. Нижний Новгород, Московский район, ул. Народная
51	4	Нижегородская обл., г. Нижний Новгород, Московский район, ул. Народная
52	4	Нижегородская обл., г. Нижний Новгород, Московский район, ул. Народная (участок 2, от ул. Куйбышева до ул. Маршала Казакова)
53	10	Нижегородская обл., г. Нижний Новгород, Московский район, ул. Народная (участок 2, от ул. Куйбышева до ул. Маршала Казакова)
54	4	Нижегородская обл., г. Нижний Новгород, Московский район, ул. Народная (участок 2, от ул. Куйбышева до ул. Маршала Казакова)
56	4	Нижегородская обл., г. Нижний Новгород, Канавинский район, по ул. Гордеевская (от ул. Маршала Казакова до Московского шоссе)
57	5	Нижегородская обл., г. Нижний Новгород, Канавинский район, по ул. Генерала Зимины
58	6	Нижегородская обл., г. Нижний Новгород, Канавинский район, по ул. Генерала Зимины
59	7	Нижегородская обл., г. Нижний Новгород, Канавинский район, по ул. Генерала Зимины
60	4	Нижегородская обл., г. Нижний Новгород, Канавинский район, по ул. Генерала Зимины
61	4	Нижегородская обл., г. Нижний Новгород, Канавинский район, по ул. Генерала Зимины
62	4	Нижегородская обл., г. Нижний Новгород, Канавинский район, по ул. Генерала Зимины
63	4	Нижегородская обл., г. Нижний Новгород, Канавинский район, по ул. Генерала Зимины
66	4	Нижегородская обл., г. Нижний Новгород, Канавинский район, Московское шоссе
67	11	Нижегородская обл., г. Нижний Новгород, Канавинский район, Московское шоссе
68	4	Нижегородская обл., г. Нижний Новгород, Канавинский район, Московское шоссе
69	4	Нижегородская обл., г. Нижний Новгород, Канавинский район, по Московскому шоссе (со стороны ул. Гордеевская)
70	4	Нижегородская обл., г. Нижний Новгород, Канавинский район, по Московскому шоссе (со стороны ул. Гордеевская)

Номер контура	Площадь контура, кв.м	Адрес (описание местоположения)
71	10	Нижегородская обл., г. Нижний Новгород, Канавинский и Московский районы, шоссе Московское, от ул. Гордеевская до 407 км федеральной трассы Москва – Нижний Новгород
72	13	Нижегородская обл., г. Нижний Новгород, Канавинский и Московский районы, шоссе Московское, от ул. Гордеевская до 407 км федеральной трассы Москва – Нижний Новгород
73	6	Нижегородская обл., г. Нижний Новгород, Канавинский район, по ул. Гордеевская (от ул. Маршала Казакова до Московского шоссе)
74	4	Нижегородская обл., г. Нижний Новгород, Канавинский район, по ул. Генерала Зимины
75	4	Нижегородская обл., г. Нижний Новгород, Канавинский район, по ул. Генерала Зимины
76	5	Нижегородская обл., г. Нижний Новгород, Канавинский район, по ул. Генерала Зимины
78	3	Нижегородская обл., г. Нижний Новгород, Канавинский район, по ул. Генерала Зимины
79	4	Нижегородская обл., г. Нижний Новгород, Канавинский район, по ул. Генерала Зимины
80	3	Нижегородская обл., г. Нижний Новгород, Канавинский район, по ул. Генерала Зимины
85	15	Нижегородская обл., г. Нижний Новгород, Канавинский район, по ул. Генерала Зимины
86	6	Нижегородская обл., г. Нижний Новгород, Канавинский район, по ул. Генерала Зимины
87	5	Нижегородская обл., г. Нижний Новгород, Канавинский район, по ул. Генерала Зимины
88	5	Нижегородская обл., г. Нижний Новгород, Канавинский район, по ул. Генерала Зимины
89	5	Нижегородская обл., г. Нижний Новгород, Канавинский и Московский районы, шоссе Московское, от ул. Гордеевская до 407 км федеральной трассы Москва – Нижний Новгород
90	4	Нижегородская обл., г. Нижний Новгород, Канавинский и Московский районы, шоссе Московское, от ул. Гордеевская до 407 км федеральной трассы Москва – Нижний Новгород
91	4	Нижегородская обл., г. Нижний Новгород, Канавинский район, по ул. Гордеевская (от ул. Маршала Казакова до Московского шоссе)
92	4	Нижегородская обл., г. Нижний Новгород, Канавинский район, по ул. Гордеевская (от ул. Маршала Казакова до Московского шоссе)
93	9	Нижегородская обл., г. Нижний Новгород, Канавинский и Московский районы, шоссе Московское, от ул. Гордеевская до 407 км федеральной трассы Москва – Нижний Новгород
94	9	Нижегородская обл., г. Нижний Новгород, Канавинский и Московский районы, шоссе Московское, от ул. Гордеевская до 407 км федеральной трассы Москва – Нижний Новгород

Номер контура	Площадь контура, кв.м	Адрес (описание местоположения)
95	10	Нижегородская обл., г. Нижний Новгород, Канавинский и Московский районы, шоссе Московское, от ул. Гордеевская до 407 км федеральной трассы Москва – Нижний Новгород
96	4	Нижегородская обл., г. Нижний Новгород, Канавинский район, по ул. Гордеевская (от ул. Маршала Казакова до Московского шоссе)
97	4	Нижегородская обл., г. Нижний Новгород, Канавинский район, по ул. Гордеевская (от ул. Маршала Казакова до Московского шоссе)
99	4	Нижегородская обл., г. Нижний Новгород, Канавинский район, по ул. Гордеевская (от ул. Маршала Казакова до Московского шоссе)
100	3	Нижегородская обл., г. Нижний Новгород, Канавинский район, по ул. Гордеевская (от ул. Маршала Казакова до Московского шоссе)
100.1	2	Нижегородская обл., г. Нижний Новгород, Канавинский район, по ул. Гордеевская (от ул. Маршала Казакова до Московского шоссе)
102	4	Нижегородская обл., г. Нижний Новгород, Канавинский район, по ул. Гордеевская (от ул. Маршала Казакова до Московского шоссе)
103	5	Нижегородская обл., г. Нижний Новгород, Канавинский район, по проезду от ул. Гордеевская до дома №1 по ул. Гордеевская
104	4	Нижегородская обл., г. Нижний Новгород, Канавинский район, по ул. Гордеевская (от ул. Маршала Казакова до Московского шоссе)
105	5	Нижегородская обл., г. Нижний Новгород, Канавинский район, по ул. Гордеевская (от ул. Маршала Казакова до Московского шоссе)
106	4	Нижегородская обл., г. Нижний Новгород, Канавинский район, по ул. Гордеевская (от ул. Маршала Казакова до Московского шоссе)
107	8	Нижегородская обл., г. Нижний Новгород, Канавинский район, по ул. Гордеевская (от ул. Маршала Казакова до Московского шоссе)
108	5	Нижегородская обл., г. Нижний Новгород, Канавинский район, по ул. Гордеевская (от ул. Маршала Казакова до Московского шоссе)
109	4	Нижегородская обл., г. Нижний Новгород, Канавинский район, по ул. Гордеевская (от ул. Маршала Казакова до Московского шоссе)
110	4	Нижегородская обл., г. Нижний Новгород, Канавинский район, по ул. Гордеевская (от ул. Маршала Казакова до Московского шоссе)

Номер контура	Площадь контура, кв.м	Адрес (описание местоположения)
111	5	Нижегородская обл., г. Нижний Новгород, Канавинский район, по ул. Гордеевская (от ул. Маршала Казакова до Московского шоссе)
112	8	Нижегородская обл., г. Нижний Новгород, Канавинский район, по ул. Гордеевская (от ул. Маршала Казакова до Московского шоссе)
113	3	Нижегородская обл., г. Нижний Новгород, Канавинский район, по ул. Гордеевская (от ул. Маршала Казакова до Московского шоссе)
113.1	1	Нижегородская обл., г. Нижний Новгород, Канавинский район, по ул. Гордеевская (от ул. Маршала Казакова до Московского шоссе)
114	2	Нижегородская обл., г. Нижний Новгород, Канавинский район, по ул. Гордеевская (от ул. Маршала Казакова до Московского шоссе)
114.1	2	Нижегородская обл., г. Нижний Новгород, Канавинский район, по ул. Гордеевская (от ул. Маршала Казакова до Московского шоссе)
115	4	Нижегородская обл., г. Нижний Новгород, Канавинский район, по ул. Гордеевская
115.1	6	Нижегородская обл., г. Нижний Новгород, Канавинский район, по ул. Гордеевская
116	8	Нижегородская обл., г. Нижний Новгород, Канавинский район, по ул. Гордеевская (от ул. Маршала Казакова до Московского шоссе)
117	6	Нижегородская обл., г. Нижний Новгород, Канавинский район, по ул. Гордеевская (от ул. Маршала Казакова до Московского шоссе)
118	10	Нижегородская обл., г. Нижний Новгород, Канавинский район, по ул. Гордеевская (от ул. Маршала Казакова до Московского шоссе)
119	5	Нижегородская обл., г. Нижний Новгород, Московский район, ул. Народная (участок 2, от ул. Куйбышева до ул. Маршала Казакова)
120	4	Нижегородская обл., г. Нижний Новгород, Московский район, ул. Народная (участок 2, от ул. Куйбышева до ул. Маршала Казакова)
121	4	Нижегородская обл., г. Нижний Новгород, Московский район, ул. Народная (участок 2, от ул. Куйбышева до ул. Маршала Казакова)
122	11	Нижегородская обл., г. Нижний Новгород, Московский район, ул. Народная (участок 2, от ул. Куйбышева до ул. Маршала Казакова)

Номер контура	Площадь контура, кв.м	Адрес (описание местоположения)
123	4	Нижегородская обл., г. Нижний Новгород, Московский район, ул. Народная (участок 2, от ул. Куйбышева до ул. Маршала Казакова)
124	4	Нижегородская обл., г. Нижний Новгород, Московский район, ул. Народная (участок 2, от ул. Куйбышева до ул. Маршала Казакова)
125	10	Нижегородская обл., г. Нижний Новгород, Московский район, ул. Народная (участок 2, от ул. Куйбышева до ул. Маршала Казакова)
126	10	Нижегородская обл., г. Нижний Новгород, Московский район, ул. Народная (участок 2, от ул. Куйбышева до ул. Маршала Казакова)
127	4	Нижегородская обл., г. Нижний Новгород, Московский район, ул. Народная (участок 2, от ул. Куйбышева до ул. Маршала Казакова)
128	3	Нижегородская обл., г. Нижний Новгород, Московский район, ул. Народная (участок 2, от ул. Куйбышева до ул. Маршала Казакова)
129	4	Нижегородская обл., г. Нижний Новгород, Московский район, ул. Народная (участок 2, от ул. Куйбышева до ул. Маршала Казакова)
130	4	Нижегородская обл., г. Нижний Новгород, Московский район, ул. Народная (участок 2, от ул. Куйбышева до ул. Маршала Казакова)
131	11	Нижегородская обл., г. Нижний Новгород, Московский район, ул. Народная (участок 2, от ул. Куйбышева до ул. Маршала Казакова)
132	4	Нижегородская обл., г. Нижний Новгород, Московский район, ул. Народная (участок 2, от ул. Куйбышева до ул. Маршала Казакова)
133	11	Нижегородская обл., г. Нижний Новгород, Московский район, ул. Народная (участок 2, от ул. Куйбышева до ул. Маршала Казакова)
134	4	Нижегородская обл., г. Нижний Новгород, Московский район, ул. Народная (участок 2, от ул. Куйбышева до ул. Маршала Казакова)
135	4	Нижегородская обл., г. Нижний Новгород, Московский район, ул. Народная (участок 2, от ул. Куйбышева до ул. Маршала Казакова)
136	4	Нижегородская обл., г. Нижний Новгород, Московский район, ул. Народная (участок 2, от ул. Куйбышева до ул. Маршала Казакова)

Номер контура	Площадь контура, кв.м	Адрес (описание местоположения)
137	4	Нижегородская обл., г. Нижний Новгород, Московский район, ул. Народная (участок 2, от ул. Куйбышева до ул. Маршала Казакова)
138	4	Нижегородская обл., г. Нижний Новгород, Московский район, ул. Народная (участок 2, от ул. Куйбышева до ул. Маршала Казакова)
139	8	Нижегородская обл., г. Нижний Новгород, Московский район, ул. Народная (участок 2, от ул. Куйбышева до ул. Маршала Казакова)
140	15	Нижегородская обл., г. Нижний Новгород, Московский район, ул. Куйбышева
141	9	Нижегородская обл., г. Нижний Новгород, Московский район, ул. Куйбышева
142	7	Нижегородская обл., г. Нижний Новгород, Московский район, ул. Куйбышева
143	4	Нижегородская обл., г. Нижний Новгород, Московский район, по ул. Народная (участок 1, от Сормовского шоссе до ул. Куйбышева)
144	9	Нижегородская обл., г. Нижний Новгород, Московский район, по ул. Народная (участок 1, от Сормовского шоссе до ул. Куйбышева)
145	5	Нижегородская обл., г. Нижний Новгород, Московский район, по ул. Народная (участок 1, от Сормовского шоссе до ул. Куйбышева)
146	6	Нижегородская обл., г. Нижний Новгород, Московский район, по ул. Народная (участок 1, от Сормовского шоссе до ул. Куйбышева)
147	4	Нижегородская обл., г. Нижний Новгород, Московский район, по ул. Народная (участок 1, от Сормовского шоссе до ул. Куйбышева)
148	4	Нижегородская обл., г. Нижний Новгород, Московский район, по ул. Народная (участок 1, от Сормовского шоссе до ул. Куйбышева)
149	5	Нижегородская обл., г. Нижний Новгород, Московский район, по ул. Народная (участок 1, от Сормовского шоссе до ул. Куйбышева)
150	13	Нижегородская обл., г. Нижний Новгород, Московский район, Сормовское шоссе, от шоссе Московское до ул. Коминтерна
151	4	Нижегородская обл., г. Нижний Новгород, Московский район, Сормовское шоссе, от шоссе Московское до ул. Коминтерна
152	4	Нижегородская обл., г. Нижний Новгород, Московский район, Сормовское шоссе, от шоссе Московское до ул. Коминтерна
153	4	Нижегородская обл., г. Нижний Новгород, Московский район, Сормовское шоссе, от шоссе Московское до ул. Коминтерна
154	7	Нижегородская обл., г. Нижний Новгород, Московский район, Сормовское шоссе, от шоссе Московское до ул. Коминтерна
155	7	Нижегородская обл., г. Нижний Новгород, Московский район, Сормовское шоссе, от шоссе Московское до ул. Коминтерна



Номер контура	Площадь контура, кв.м	Адрес (описание местоположения)
156	8	Нижегородская обл., г. Нижний Новгород, Московский район, Сормовское шоссе, от шоссе Московское до ул. Коминтерна
157	8	Нижегородская обл., г. Нижний Новгород, Московский район, Сормовское шоссе, от шоссе Московское до ул. Коминтерна
158	8	Нижегородская обл., г. Нижний Новгород, Московский район, Сормовское шоссе, от шоссе Московское до ул. Коминтерна
159	10	Нижегородская обл., г. Нижний Новгород, Московский район, Сормовское шоссе, от шоссе Московское до ул. Коминтерна
160	9	Нижегородская обл., г. Нижний Новгород, Московский район, Сормовское шоссе, от шоссе Московское до ул. Коминтерна
161	10	Нижегородская обл., г. Нижний Новгород, Московский район, Сормовское шоссе, от шоссе Московское до ул. Коминтерна
162	9	Нижегородская обл., г. Нижний Новгород, Московский район, Сормовское шоссе, от шоссе Московское до ул. Коминтерна
163	10	Нижегородская обл., г. Нижний Новгород, Московский район, Сормовское шоссе, от шоссе Московское до ул. Коминтерна
164	9	Нижегородская обл., г. Нижний Новгород, Московский район, Сормовское шоссе, от шоссе Московское до ул. Коминтерна

На период строительства линейного объекта по границам зоны планируемого размещения линейного объекта (временный отвод) и по границам зоны планируемого размещения линейных объектов, подлежащих реконструкции в связи с изменением их местоположения, формируются части земельных участков.

*Перечень и сведения о частях земельных участков, находящихся в собственности муниципального образования г. Нижний Новгород, формируемых по границе зоны планируемого размещения линейного объекта (временный отвод) и необходимых для предоставления физическим и (или) юридическим лицам на период строительства линейного объекта*

Условный номер формируемой части земельного участка	Площадь формируемой части земельного участка, кв.м	Вид разрешенного использования	Категория земель	Адрес (описание местоположения)
52:18:0000000:10003/чзу1	76	занимаемый автомобильной дорогой общего пользования	Земли населенных пунктов	Российская Федерация, Нижегородская обл., г. Нижний Новгород, Московский район, Сормовское шоссе, от шоссе Московское до ул. Коминтерна
52:18:0000000:10003/чзу2	101	занимаемый автомобильной дорогой общего пользования	Земли населенных пунктов	Российская Федерация, Нижегородская обл., г. Нижний Новгород, Московский район, Сормовское шоссе, от шоссе Московское до ул. Коминтерна

Условный номер формируемой части земельного участка	Площадь формируемой части земельного участка, кв.м	Вид разрешенного использования	Категория земель	Адрес (описание местоположения)
52:18:0000000:338/чзу1	78	под автомобильную дорогу общего пользования	Земли населенных пунктов	Нижегородская обл., г. Нижний Новгород, Московский район, по ул. Народная (участок 1, от Сормовского шоссе до ул.Куйбышева)
52:18:0000000:338/чзу2	93	под автомобильную дорогу общего пользования	Земли населенных пунктов	Нижегородская обл., г. Нижний Новгород, Московский район, по ул. Народная (участок 1, от Сормовского шоссе до ул.Куйбышева)
52:18:0000000:338/чзу3	84	под автомобильную дорогу общего пользования	Земли населенных пунктов	Нижегородская обл., г. Нижний Новгород, Московский район, по ул. Народная (участок 1, от Сормовского шоссе до ул.Куйбышева)
52:18:0000000:338/чзу4	108	под автомобильную дорогу общего пользования	Земли населенных пунктов	Нижегородская обл., г. Нижний Новгород, Московский район, по ул. Народная (участок 1, от Сормовского шоссе до ул.Куйбышева)
52:18:0000000:338/чзу5	112	под автомобильную дорогу общего пользования	Земли населенных пунктов	Нижегородская обл., г. Нижний Новгород, Московский район, по ул. Народная (участок 1, от Сормовского шоссе до ул.Куйбышева)
52:18:0000000:338/чзу6	69	под автомобильную дорогу общего пользования	Земли населенных пунктов	Нижегородская обл., г. Нижний Новгород, Московский район, по ул. Народная (участок 1, от Сормовского шоссе до ул.Куйбышева)
52:18:0000000:338/чзу7	6	под автомобильную дорогу общего пользования	Земли населенных пунктов	Нижегородская обл., г. Нижний Новгород, Московский район, по ул. Народная (участок 1, от Сормовского шоссе до ул.Куйбышева)
52:18:0000000:360/чзу1	77	под автомобильную дорогу общего пользования	Земли населенных пунктов	Нижегородская обл., г. Нижний Новгород, Московский район, ул. Народная (участок 2, от ул.Куйбышева до ул.Маршала Казакова)
52:18:0000000:360/чзу2	61	под автомобильную дорогу общего пользования	Земли населенных пунктов	Нижегородская обл., г. Нижний Новгород, Московский район, ул. Народная (участок 2, от ул.Куйбышева до ул.Маршала Казакова)
52:18:0000000:360/чзу3	131	под автомобильную дорогу общего пользования	Земли населенных пунктов	Нижегородская обл., г. Нижний Новгород, Московский район, ул. Народная (участок 2, от ул.Куйбышева до ул.Маршала Казакова)
52:18:0000000:360/чзу4	38	под автомобильную дорогу общего пользования	Земли населенных пунктов	Нижегородская обл., г. Нижний Новгород, Московский район, ул. Народная (участок 2, от ул.Куйбышева до ул.Маршала Казакова)

Условный номер формируемой части земельного участка	Площадь формируемой части земельного участка, кв.м	Вид разрешенного использования	Категория земель	Адрес (описание местоположения)
52:18:0000000:360/чзу5	31	под автомобильную дорогу общего пользования	Земли населенных пунктов	Нижегородская обл., г. Нижний Новгород, Московский район, ул. Народная (участок 2, от ул. Куйбышева до ул. Маршала Казакова)
52:18:0020041:370/чзу1	25	под трамвайное депо №2, 2-ю дистанцию службы пути, тяговую подстанцию №29, производственную базу службы пути, центральный склад и здание санатория-профилактория	Земли населенных пунктов	Нижегородская обл., г. Нижний Новгород, Московский район, ул. Народная
52:18:0020041:370/чзу2	30	под трамвайное депо №2, 2-ю дистанцию службы пути, тяговую подстанцию №29, производственную базу службы пути, центральный склад и здание санатория-профилактория	Земли населенных пунктов	Нижегородская обл., г. Нижний Новгород, Московский район, ул. Народная
52:18:0000000:427/чзу1	66	под автомобильную дорогу общего пользования	Земли населенных пунктов	Нижегородская обл., г. Нижний Новгород, Канавинский район, по ул. Гордеевская (от ул. Маршала Казакова до Московского шоссе)
52:18:0000000:427/чзу2	62	под автомобильную дорогу общего пользования	Земли населенных пунктов	Нижегородская обл., г. Нижний Новгород, Канавинский район, по ул. Гордеевская (от ул. Маршала Казакова до Московского шоссе)
52:18:0000000:427/чзу3	78	под автомобильную дорогу общего пользования	Земли населенных пунктов	Нижегородская обл., г. Нижний Новгород, Канавинский район, по ул. Гордеевская (от ул. Маршала Казакова до Московского шоссе)
52:18:0000000:427/чзу4	76	под автомобильную дорогу общего пользования	Земли населенных пунктов	Нижегородская обл., г. Нижний Новгород, Канавинский район, по ул. Гордеевская (от ул. Маршала Казакова до Московского шоссе)
52:18:0000000:427/чзу5	25	под автомобильную дорогу общего пользования	Земли населенных пунктов	Нижегородская обл., г. Нижний Новгород, Канавинский район, по ул. Гордеевская (от ул. Маршала Казакова до Московского шоссе)

Условный номер формируемой части земельного участка	Площадь формируемой части земельного участка, кв.м	Вид разрешенного использования	Категория земель	Адрес (описание местоположения)
52:18:0000000:202/чзу1	20	под автомобильную дорогу общего пользования	Земли населенных пунктов	Нижегородская обл., г. Нижний Новгород, Канавинский и Московский районы, шоссе Московское, от ул. Гордеевская до 407 км федеральной трассы Москва - Нижний Новгород

Части земельных участков, находящихся в собственности муниципального образования г. Нижний Новгород, формируются в целях их предоставления физическим и (или) юридическим лицам на период строительства линейного объекта в рамках договора пользования, краткосрочной аренды или сервитута (в соответствии со статьей 39.23 Земельного Кодекса Российской Федерации).

*Перечень и сведения о частях земельных участков, находящихся в собственности Российской Федерации, формируемых по границе зоны планируемого размещения линейных объектов, подлежащих реконструкции в связи с изменением их местоположения, и необходимых для предоставления физическим и (или) юридическим лицам на период строительства линейного объекта*

Условный номер формируемой части земельного участка	Площадь формируемой части земельного участка, кв.м	Вид разрешенного использования	Категория земель	Адрес (описание местоположения)
52:18:0000000:28610/чзу1	4	Железнодорожный транспорт	Земли населенных пунктов	Российская Федерация, Нижегородская обл., г. Нижний Новгород, Московский район, в полосе отвода на 26 соединительный путь (Бурнаковская ветвь)

Части земельных участков, находящихся в собственности Российской Федерации, сформированы в целях их предоставления физическим и (или) юридическим лицам на период строительства линейного объекта в рамках договора

пользования, краткосрочной аренды или сервитута (в соответствии со статьей 39.23 Земельного Кодекса Российской Федерации).

*Перечень и сведения о частях земельных участков, находящихся в собственности третьих лиц, формируемых по границе зоны планируемого размещения линейных объектов, подлежащих реконструкции в связи с изменением их местоположения, и необходимых для предоставления физическим и (или) юридическим лицам на период строительства линейного объекта*

Условный номер формируемой части земельного участка	Площадь формируемой части земельного участка, кв.м	Вид разрешенного использования	Категория земель	Адрес (описание местоположения)
52:18:0020041:38/чзу1	2	под складские здания и здание автосервиса с прилегающей территорией	Земли населенных пунктов	Нижегородская обл., г. Нижний Новгород, р-н Московский, ул. Народная, 41 (литеры Б, Б1) и 41(литеры П, П1) (участок №2)
52:18:0030504:237/чзу1*	5	под многоквартирный жилой дом	Земли населенных пунктов	Нижегородская обл., г. Нижний Новгород, Канавинский район, ул. Гордеевская, 59
52:18:0030054:315/чзу1	2	Деловое управление	Земли населенных пунктов	Российская Федерация, Нижегородская область, г. Нижний Новгород, Канавинский район, ул. Гордеевская дом 8
52:18:0030028:23/чзу1	5	Для строительства торгово-развлекательного центра с многоэтажной парковкой, встроенной РП с ТП и котельной	Земли населенных пунктов	Нижегородская обл., г. Нижний Новгород, Канавинский район, ул. Гордеевская, д. № 2 «а»
52:18:0030028:23/чзу2	4	Для строительства торгово-развлекательного центра с многоэтажной парковкой, встроенной РП с ТП и котельной	Земли населенных пунктов	Нижегородская обл., г. Нижний Новгород, Канавинский район, ул. Гордеевская, д. № 2 «а»
52:18:0030028:23/чзу3	4	Для строительства торгово-развлекательного центра с многоэтажной парковкой, встроенной РП с ТП и котельной	Земли населенных пунктов	Нижегородская обл., г. Нижний Новгород, Канавинский район, ул. Гордеевская, д. № 2 «а»
52:18:0030028:23/чзу4	4	Для строительства торгово-развлекательного центра с многоэтажной парковкой, встроенной РП с ТП и котельной	Земли населенных пунктов	Нижегородская обл., г. Нижний Новгород, Канавинский район, ул. Гордеевская, д. № 2 «а»

Условный номер формируемой части земельного участка	Площадь формируемой части земельного участка, кв.м	Вид разрешенного использования	Категория земель	Адрес (описание местоположения)
52:18:0030028:23/чзу5	2	Для строительства торгово-развлекательного центра с многоэтажной парковкой, встроенной РП с ТП и котельной	Земли населенных пунктов	Нижегородская обл., г. Нижний Новгород, Канавинский район, ул. Гордеевская, д. № 2 «а»
52:18:0030028:23/чзу6	1	Для строительства торгово-развлекательного центра с многоэтажной парковкой, встроенной РП с ТП и котельной	Земли населенных пунктов	Нижегородская обл., г. Нижний Новгород, Канавинский район, ул. Гордеевская, д. № 2 «а»
52:18:0030028:23/чзу7	2	Для строительства торгово-развлекательного центра с многоэтажной парковкой, встроенной РП с ТП и котельной	Земли населенных пунктов	Нижегородская обл., г. Нижний Новгород, Канавинский район, ул. Гордеевская, д. № 2 «а»
52:18:0030028:23/чзу8	7	Для строительства торгово-развлекательного центра с многоэтажной парковкой, встроенной РП с ТП и котельной	Земли населенных пунктов	Нижегородская обл., г. Нижний Новгород, Канавинский район, ул. Гордеевская, д. № 2 «а»
52:18:0030028:23/чзу9	4	Для строительства торгово-развлекательного центра с многоэтажной парковкой, встроенной РП с ТП и котельной	Земли населенных пунктов	Нижегородская обл., г. Нижний Новгород, Канавинский район, ул. Гордеевская, д. № 2 «а»
52:18:0030055:28/чзу1	5	Объекты торговли (торговые центры, торгово-развлекательные центры (комплексы))	Земли населенных пунктов	Нижегородская обл., г. Нижний Новгород, Канавинский район, Московское шоссе, д.11-а, «Гордеевский пятачок»
52:18:0030055:28/чзу2	4	Объекты торговли (торговые центры, торгово-развлекательные центры (комплексы))	Земли населенных пунктов	Нижегородская обл., г. Нижний Новгород, Канавинский район, Московское шоссе, д.11-а, «Гордеевский пятачок»
52:18:0030504:941/чзу1	4	Под торгово-выставочный комплекс с прилегающей территорией	Земли населенных пунктов	Нижегородская обл., г. Нижний Новгород, Канавинский район, по ул. Гордеевская, 7 (участок 2)

\* На основании пункта 4 части 1 статьи 36 Жилищного кодекса Российской Федерации собственникам помещений в многоквартирном доме принадлежит на праве общей долевой собственности общее имущество в многоквартирном доме, а именно земельный участок, на котором расположен данный дом.

Части земельных участков, обремененных правами третьих лиц, формируются в целях их предоставления физическим и (или) юридическим лицам на период строительства линейного объекта в рамках договора пользования, краткосрочной аренды, сервитута (в соответствии со статьей 274 Гражданского кодекса Российской Федерации) или публичного сервитута.

*Перечень и сведения о земельном участке, образуемом из земель, государственная собственность на которые не разграничена, в границах зоны планируемого размещения линейного объекта (временный отвод) и необходимом на период строительства линейного объекта*

Условный номер образуемого земельного участка	Площадь образуемого земельного участка, кв.м	Вид разрешенного использования образуемого земельного участка	Категория земель	Адрес (описание местоположения) образуемого земельного участка
52:18:0000000:3У2	9	Улично-дорожная сеть (код вида - 12.0.1)	Земли населенных пунктов	Нижегородская обл., г. Нижний Новгород, Московский район, ул. Народная

*Перечень координат характерных точек границ образуемого земельного участка 52:18:0000000:3У2 (система координат – МСК-52)*

Номер характерной точки	Координаты, м	
	X	Y
6020	531222,44	2211460,30
6021	531226,00	2211463,61
6022	531226,84	2211465,13
6023	531227,59	2211463,38
6024	531227,20	2211462,84
6025	531225,40	2211460,71
6026	531224,34	2211459,59
6027	531224,22	2211459,48
6028	531223,93	2211460,29
6020	531222,44	2211460,30

На период строительства и эксплуатации линейного объекта по границам зоны планируемого размещения линейного объекта (постоянный отвод) образуются земельные участки.

Реконструкция тяговой подстанции № 4 осуществляется в границах существующего земельного участка 52:18:0030035:4, расположенного по адресу: Нижегородская обл., г. Нижний Новгород, Канавинский район, ул. Мурашкинская, 13; с видом разрешенного использования «под здание электроподстанции».

*Перечень и сведения о земельном участке, образуемом из земель, государственная собственность на которые не разграничена, в границах зоны планируемого размещения линейного объекта (постоянный отвод)*

Условный номер образуемого земельного участка	Площадь образуемого земельного участка, кв.м	Вид разрешенного использования образуемого земельного участка	Категория земель	Адрес (описание местоположения) образуемого земельного участка
52:18:0000000:3У1	62	Улично-дорожная сеть (код вида - 12.0.1)	Земли населенных пунктов	Нижегородская обл., г. Нижний Новгород, Московский район, ул. Народная

*Перечень координат характерных точек границ образуемого земельного участка 52:18:0000000:3У1 (система координат – МСК-52)*

Номер характерной точки	Координаты, м	
	X	Y
1500	531232,09	2211449,27
1501	531230,41	2211449,10
1502	531228,28	2211448,75
1503	531228,13	2211448,72
1504	531224,22	2211459,48
1505	531224,34	2211459,59
1506	531225,40	2211460,71
1507	531227,20	2211462,84
1508	531227,59	2211463,38
1509	531228,97	2211460,18
1510	531232,89	2211449,31
1500	531232,09	2211449,27



*Перечень и сведения о земельных участках, образуемых путем раздела с сохранением земельных участков, раздел которых осуществлен, в измененных границах, находящихся в собственности муниципального образования г. Нижний Новгород, в границах зоны планируемого размещения линейного объекта (постоянный отвод)*

Условный номер образуемого земельного участка	Кадастровый номер исходного земельного участка	Площадь образуемого земельного участка, кв.м	Вид разрешенного использования образуемого земельного участка	Категория земель	Адрес (описание местоположения) образуемого земельного участка
52:18:0000000:10003:3У1	52:18:0000000:10003	4390	Улично-дорожная сеть (код вида - 12.0.1)	Земли населенных пунктов	Российская Федерация, Нижегородская обл., г. Нижний Новгород, Московский район, Сормовское шоссе, от шоссе Московское до ул. Коминтерна
52:18:0000000:338:3У1	52:18:0000000:338	10997	Улично-дорожная сеть (код вида - 12.0.1)	Земли населенных пунктов	Нижегородская обл., г. Нижний Новгород, Московский район, по ул. Народная (участок 1, от Сормовского шоссе до ул.Куйбышева)
52:18:0000000:12203:3У1	52:18:0000000:12203	657	Улично-дорожная сеть (код вида - 12.0.1)	Земли населенных пунктов	Нижегородская обл., г. Нижний Новгород, Московский район, ул. Куйбышева
52:18:0000000:360:3У1	52:18:0000000:360	4074	Улично-дорожная сеть (код вида - 12.0.1)	Земли населенных пунктов	Нижегородская обл., г. Нижний Новгород, Московский район, ул. Народная (участок 2, от ул.Куйбышева до ул.Маршала Казакова)
52:18:0020041:370:3У1	52:18:0020041:370	46	Улично-дорожная сеть (код вида - 12.0.1)	Земли населенных пунктов	Нижегородская обл., г. Нижний Новгород, Московский район, ул. Народная
52:18:0020041:370:3У2	52:18:0020041:370	139	Улично-дорожная сеть (код вида - 12.0.1)	Земли населенных пунктов	Нижегородская обл., г. Нижний Новгород, Московский район, ул. Народная
52:18:0000000:427:3У1	52:18:0000000:427	11925	Улично-дорожная сеть (код вида - 12.0.1)	Земли населенных пунктов	Нижегородская обл., г. Нижний Новгород, Канавинский район, по ул. Гордеевская (от ул. Маршала Казакова до Московского шоссе)
52:18:0000000:8651:3У1	52:18:0000000:8651	1482	Улично-дорожная сеть (код вида - 12.0.1)	Земли населенных пунктов	Нижегородская обл., г. Нижний Новгород, Канавинский район, по ул. Генерала Зимина

Условный номер образуемого земельного участка	Кадастровый номер исходного земельного участка	Площадь образуемого земельного участка, кв.м	Вид разрешенного использования образуемого земельного участка	Категория земель	Адрес (описание местоположения) образуемого земельного участка
52:18:0000000:202:3У1	52:18:0000000:202	316	Улично-дорожная сеть (код вида - 12.0.1)	Земли населенных пунктов	Нижегородская обл., г. Нижний Новгород, Канавинский и Московский районы, шоссе Московское, от ул. Гордеевская до 407 км федеральной трассы Москва - Нижний Новгород
52:18:0000000:202:3У2	52:18:0000000:202	102	Улично-дорожная сеть (код вида - 12.0.1)	Земли населенных пунктов	Нижегородская обл., г. Нижний Новгород, Канавинский и Московский районы, шоссе Московское, от ул. Гордеевская до 407 км федеральной трассы Москва - Нижний Новгород

*Перечень координат характерных точек границ земельных участков, образуемых путем раздела с сохранением земельных участков, раздел которых осуществлен, в измененных границах (система координат – МСК-52)*

Номер характерной точки	Координаты, м	
	X	Y
52:18:0000000:10003:ЗУ1		
1511	530959,57	2209960,15
1512	530954,42	2209956,52
1513	530937,06	2209945,33
1514	530936,86	2209945,07
1515	530936,49	2209944,59
1516	530936,12	2209944,09
1517	530935,73	2209943,53
1518	530935,15	2209942,63
1519	530934,65	2209941,79
1520	530933,94	2209940,45
1521	530933,48	2209939,46
1522	530933,11	2209938,61
1523	530932,75	2209937,67
1524	530932,39	2209936,60
1525	530932,14	2209935,76
1526	530931,81	2209934,44
1527	530931,66	2209933,73
1528	530931,45	2209932,46
1529	530931,31	2209931,33
1530	530931,25	2209930,69
1531	530931,21	2209930,06
1532	530931,18	2209929,32
1533	530931,18	2209928,32
1534	530931,21	2209927,33
1535	530931,28	2209926,24
1536	530931,38	2209925,36
1537	530931,47	2209924,72
1538	530931,61	2209923,83
1539	530931,80	2209922,93
1540	530931,96	2209922,24
1541	530932,19	2209921,37
1542	530932,33	2209920,90
1543	530932,63	2209919,97
1544	530932,84	2209919,39
1545	530933,06	2209919,35
1546	530938,94	2209908,69
1547	530962,62	2209875,27
1548	530963,88	2209876,16
1549	530966,88	2209871,93
1550	530969,63	2209867,98
1551	531172,42	2209581,70

Номер характерной точки	Координаты, м	
	X	Y
1552	531177,88	2209574,09
1553	531170,10	2209568,64
1554	531164,59	2209576,07
1555	530955,93	2209870,53
1556	530957,73	2209871,80
1557	530933,10	2209906,55
1558	530928,94	2209912,68
1559	530928,48	2209913,44
1560	530928,00	2209914,29
1561	530927,63	2209914,96
1562	530927,20	2209915,79
1563	530926,75	2209916,71
1564	530926,32	2209917,65
1565	530925,94	2209918,56
1566	530925,64	2209919,35
1567	530925,44	2209919,92
1568	530925,03	2209921,25
1569	530924,66	2209922,65
1570	530924,35	2209924,15
1571	530924,21	2209924,99
1572	530924,08	2209925,92
1573	530924,00	2209926,64
1574	530923,93	2209927,60
1575	530923,89	2209928,25
1576	530923,87	2209929,46
1577	530923,88	2209930,31
1578	530923,96	2209931,73
1579	530924,08	2209932,94
1580	530924,20	2209933,77
1581	530924,31	2209934,48
1582	530924,46	2209935,28
1583	530924,66	2209936,18
1584	530924,86	2209936,98
1585	530925,02	2209937,55
1586	530925,18	2209938,10
1587	530925,49	2209939,03
1588	530925,68	2209939,57
1589	530925,93	2209940,23
1590	530926,20	2209940,87
1591	530926,50	2209941,56
1592	530926,81	2209942,23
1593	530927,21	2209943,03

Номер характерной точки	Координаты, м	
	X	Y
1594	530927,60	2209943,75
1595	530928,06	2209944,55
1596	530928,67	2209945,51
1597	530929,10	2209946,16
1598	530929,53	2209946,76
1599	530929,86	2209947,21
1600	530930,12	2209947,54
1601	530931,29	2209949,03
1602	530933,80	2209951,70
1603	530943,42	2209961,31
1604	530948,44	2209965,02
1605	530953,02	2209968,26
1511	530959,57	2209960,15
52:18:0000000:338:3У1		
1606	531406,34	2211060,96
1607	531406,56	2211060,18
1608	531407,68	2211055,79
1609	531408,53	2211052,25
1610	531409,45	2211048,10
1611	531410,59	2211042,49
1612	531411,50	2211037,43
1613	531412,39	2211031,76
1614	531413,11	2211026,43
1615	531413,48	2211023,33
1616	531413,96	2211018,65
1617	531414,28	2211014,94
1618	531414,63	2211009,82
1619	531414,87	2211004,92
1620	531415,03	2210999,13
1621	531415,06	2210995,58
1622	531415,04	2210991,91
1623	531414,92	2210986,65
1624	531414,71	2210981,67
1625	531414,52	2210978,46
1626	531414,31	2210975,46
1627	531414,11	2210973,14
1628	531413,76	2210969,02
1629	531411,59	2210969,21
1630	531408,12	2210929,36
1631	531407,12	2210917,71
1632	531408,75	2210911,26
1633	531398,04	2210787,78
1634	531397,73	2210784,54
1635	531397,23	2210780,43
1636	531396,49	2210775,55
1637	531395,88	2210772,18

Номер характерной точки	Координаты, м	
	X	Y
1638	531395,02	2210767,98
1639	531394,17	2210764,35
1640	531393,15	2210760,42
1641	531391,83	2210755,88
1642	531390,20	2210750,91
1643	531382,30	2210728,01
1644	531380,24	2210728,73
1645	531377,47	2210720,72
1646	531378,55	2210717,16
1647	531345,90	2210622,63
1648	531343,84	2210623,34
1649	531338,95	2210608,41
1650	531335,59	2210596,81
1651	531332,55	2210584,97
1652	531329,93	2210573,92
1653	531331,27	2210573,24
1654	531328,61	2210563,88
1655	531325,49	2210551,44
1656	531320,36	2210530,65
1657	531320,11	2210523,00
1658	531316,86	2210509,27
1659	531316,43	2210507,52
1660	531315,06	2210502,60
1661	531314,16	2210499,76
1662	531312,94	2210496,26
1663	531311,77	2210493,23
1664	531309,83	2210488,66
1665	531304,77	2210477,48
1666	531302,79	2210478,38
1667	531298,94	2210469,88
1668	531300,93	2210468,98
1669	531278,72	2210419,87
1670	531276,20	2210414,34
1671	531273,41	2210408,32
1672	531271,17	2210403,56
1673	531268,10	2210397,12
1674	531264,45	2210389,65
1675	531261,69	2210384,10
1676	531257,38	2210375,58
1677	531254,71	2210370,41
1678	531250,47	2210362,34
1679	531244,50	2210351,27
1680	531240,99	2210344,92
1681	531239,16	2210341,66
1682	531213,37	2210295,75
1683	531211,47	2210296,82

Номер характерной точки	Координаты, м	
	X	Y
1684	531205,83	2210286,79
1685	531207,73	2210285,73
1686	531123,12	2210135,15
1687	531121,20	2210136,23
1688	531100,62	2210099,61
1689	531102,54	2210098,54
1690	531101,23	2210096,21
1691	531097,50	2210089,75
1692	531095,62	2210090,86
1693	531089,50	2210081,01
1694	531091,32	2210079,85
1695	531090,20	2210078,08
1696	531087,96	2210074,74
1697	531085,05	2210070,52
1698	531082,27	2210066,62
1699	531079,48	2210062,83
1700	531077,21	2210059,84
1701	531074,37	2210056,21
1702	531071,83	2210053,05
1703	531069,72	2210050,50
1704	531066,35	2210046,52
1705	531063,42	2210043,19
1706	531060,91	2210040,39
1707	531058,61	2210037,90
1708	531056,42	2210035,58
1709	531054,39	2210033,47
1710	531052,26	2210031,29
1711	531051,07	2210030,10
1712	531049,70	2210028,74
1713	531048,24	2210027,31
1714	531047,09	2210026,19
1715	531045,97	2210025,12
1716	531044,83	2210024,04
1717	531043,50	2210022,80
1718	531041,86	2210021,28
1719	531039,63	2210019,25
1720	531038,08	2210017,87
1721	531036,03	2210016,07
1722	531035,01	2210015,18
1723	531033,60	2210013,97
1724	531031,92	2210012,54
1725	531030,94	2210011,73
1726	531029,81	2210010,79
1727	531028,59	2210009,79
1728	531027,38	2210008,80
1729	531026,48	2210008,08

Номер характерной точки	Координаты, м	
	X	Y
1730	531025,66	2210007,43
1731	531024,93	2210006,84
1732	531023,87	2210006,01
1733	531023,14	2210005,44
1734	531022,48	2210004,93
1735	531021,46	2210004,14
1736	531020,42	2210003,34
1737	531019,19	2210002,41
1738	531011,65	2209996,91
1738a	530966,76	2209965,30
1739	530959,57	2209960,15
1740	530953,02	2209968,26
1741	531005,06	2210004,99
1742	531010,06	2210008,60
1743	531015,51	2210012,72
1744	531019,67	2210016,00
1745	531025,17	2210020,52
1746	531032,14	2210026,59
1747	531037,74	2210031,75
1748	531043,71	2210037,56
1749	531049,83	2210043,85
1750	531052,66	2210046,90
1751	531057,78	2210052,63
1752	531062,60	2210058,33
1753	531068,73	2210066,00
1754	531073,13	2210071,84
1755	531076,48	2210076,51
1756	531078,69	2210079,69
1757	531080,86	2210082,90
1758	531082,57	2210085,50
1759	531083,55	2210086,36
1760	531085,79	2210086,47
1761	531090,42	2210093,97
1762	531088,55	2210095,08
1763	531092,52	2210101,93
1764	531093,47	2210103,63
1765	531095,39	2210102,55
1766	531115,97	2210139,17
1767	531114,05	2210140,25
1768	531198,67	2210290,82
1769	531200,57	2210289,75
1770	531206,20	2210299,78
1771	531204,30	2210300,85
1772	531230,03	2210346,63
1773	531232,68	2210351,39
1774	531235,01	2210355,61

Номер характерной точки	Координаты, м	
	X	Y
1775	531236,62	2210358,54
1776	531237,96	2210361,03
1777	531239,27	2210363,45
1778	531241,21	2210367,08
1779	531243,04	2210370,54
1780	531244,24	2210372,83
1781	531247,10	2210378,34
1782	531250,52	2210385,03
1783	531253,95	2210391,88
1784	531256,22	2210396,49
1785	531260,52	2210405,38
1786	531263,18	2210410,98
1787	531265,77	2210416,54
1788	531269,31	2210424,28
1789	531291,45	2210473,27
1790	531293,27	2210477,51
1791	531295,70	2210477,37
1792	531298,18	2210482,85
1793	531296,48	2210484,39
1794	531299,43	2210490,91
1795	531302,38	2210498,01
1796	531304,64	2210504,46
1797	531306,82	2210512,09
1798	531308,62	2210519,62
1799	531309,99	2210525,39
1800	531312,13	2210524,88
1801	531321,35	2210563,81
1802	531325,80	2210582,68
1803	531327,32	2210589,08
1804	531328,60	2210594,22
1805	531330,61	2210601,71
1806	531332,16	2210607,03
1807	531333,95	2210612,86
1808	531338,12	2210625,31
1809	531337,96	2210625,37
1810	531370,61	2210719,89
1811	531370,78	2210719,84
1812	531374,53	2210730,71
1813	531374,36	2210730,76
1814	531381,73	2210752,11
1815	531384,15	2210759,73
1816	531385,95	2210766,49
1817	531386,94	2210770,87
1818	531388,18	2210777,34
1819	531389,02	2210782,88
1820	531389,82	2210790,13

Номер характерной точки	Координаты, м	
	X	Y
1821	531400,38	2210911,98
1822	531400,56	2210911,96
1823	531401,31	2210920,70
1824	531402,98	2210939,85
1825	531405,87	2210973,23
1826	531406,18	2210980,21
1827	531406,47	2210987,05
1828	531406,56	2210992,04
1829	531406,56	2210996,42
1830	531406,43	2211002,22
1831	531406,12	2211008,93
1832	531405,79	2211013,74
1833	531405,33	2211018,82
1834	531404,58	2211025,44
1835	531403,52	2211032,86
1836	531402,52	2211038,74
1837	531401,04	2211046,21
1838	531399,24	2211053,98
1839	531398,43	2211057,06
1606	531406,34	2211060,96
52:18:0000000:12203:3Y1		
1840	531368,48	2211143,92
1841	531374,43	2211145,90
1842	531393,14	2211093,79
1843	531395,19	2211094,53
1844	531400,14	2211080,76
1845	531402,72	2211073,21
1846	531405,06	2211065,57
1847	531406,34	2211060,96
1848	531398,43	2211057,06
1849	531397,60	2211060,24
1850	531396,28	2211064,85
1851	531394,50	2211070,58
1852	531393,03	2211074,99
1853	531391,95	2211078,03
1854	531387,08	2211091,62
1855	531387,25	2211091,68
1856	531383,79	2211101,30
1857	531378,01	2211117,39
1858	531369,33	2211141,55
1840	531368,48	2211143,92
52:18:0000000:360:3Y1		
1859	531212,37	2211550,84
1860	531215,46	2211544,91
1861	531219,63	2211537,47
1862	531223,51	2211530,98

Номер характерной точки	Координаты, м	
	X	Y
1863	531223,38	2211527,07
1864	531230,07	2211516,43
1865	531232,45	2211516,41
1866	531238,57	2211506,68
1867	531249,65	2211489,06
1868	531251,07	2211486,74
1869	531253,05	2211483,33
1870	531254,82	2211480,10
1871	531256,43	2211477,00
1872	531258,26	2211473,25
1873	531260,26	2211468,82
1874	531261,84	2211465,01
1875	531263,90	2211459,57
1876	531281,35	2211411,00
1877	531281,02	2211406,00
1878	531284,61	2211396,00
1879	531298,13	2211358,37
1880	531300,01	2211359,04
1881	531336,42	2211257,65
1882	531334,54	2211256,97
1883	531362,98	2211177,76
1884	531374,43	2211145,90
1885	531368,48	2211143,92
1886	531358,20	2211172,56
1887	531349,81	2211195,90
1888	531340,75	2211221,15
1889	531328,81	2211254,39
1890	531328,64	2211254,33
1891	531324,00	2211267,25
1892	531319,05	2211281,05
1893	531319,00	2211280,62
1894	531318,82	2211279,30
1895	531318,69	2211278,57
1896	531318,45	2211277,44
1897	531318,27	2211276,74
1898	531318,02	2211275,87
1899	531317,78	2211275,15
1900	531317,37	2211274,04
1901	531317,00	2211273,13
1902	531316,52	2211272,10
1903	531316,16	2211271,40
1904	531315,51	2211270,24
1905	531314,82	2211269,14
1906	531314,34	2211268,46
1907	531312,83	2211266,54
1908	531311,77	2211265,40

Номер характерной точки	Координаты, м	
	X	Y
1909	531310,39	2211264,10
1910	531309,12	2211263,05
1911	531306,84	2211261,48
1912	531305,25	2211260,58
1913	531302,98	2211259,55
1914	531301,32	2211258,95
1915	531301,12	2211258,89
1916	531300,09	2211261,78
1917	531300,14	2211261,79
1918	531301,85	2211262,39
1919	531303,76	2211263,25
1920	531305,07	2211263,97
1921	531305,57	2211264,27
1922	531306,21	2211264,69
1923	531306,90	2211265,18
1924	531307,31	2211265,49
1925	531308,41	2211266,39
1926	531309,10	2211267,02
1927	531310,03	2211267,95
1928	531310,72	2211268,72
1929	531311,58	2211269,79
1930	531312,32	2211270,83
1931	531312,83	2211271,62
1932	531313,39	2211272,59
1933	531314,00	2211273,79
1934	531314,27	2211274,40
1935	531314,75	2211275,58
1936	531314,99	2211276,27
1937	531315,34	2211277,43
1938	531315,65	2211278,70
1939	531315,85	2211279,80
1940	531315,97	2211280,66
1941	531316,12	2211282,46
1942	531316,18	2211283,95
1943	531316,17	2211285,67
1944	531316,03	2211287,70
1945	531315,89	2211288,76
1946	531315,46	2211291,02
1947	531310,45	2211304,97
1948	531283,70	2211379,48
1949	531270,80	2211415,37
1950	531268,95	2211420,54
1951	531266,45	2211425,01
1952	531264,65	2211428,22
1953	531263,11	2211430,96
1954	531262,24	2211432,53

Номер характерной точки	Координаты, м	
	X	Y
1955	531261,42	2211433,97
1956	531260,17	2211435,92
1957	531259,31	2211437,08
1958	531257,83	2211438,87
1959	531256,94	2211439,83
1960	531255,46	2211441,25
1961	531254,07	2211442,44
1962	531252,63	2211443,53
1963	531251,11	2211444,55
1964	531249,09	2211445,71
1965	531246,85	2211446,79
1966	531244,27	2211447,77
1967	531242,79	2211448,22
1968	531241,03	2211448,65
1969	531238,63	2211449,08
1970	531236,93	2211449,26
1971	531234,16	2211449,36
1972	531232,89	2211449,31
1973	531228,97	2211460,18
1974	531227,59	2211463,38
1975	531228,42	2211464,51
1976	531229,22	2211465,71
1977	531230,31	2211467,54
1978	531231,19	2211469,24
1979	531231,90	2211470,78
1980	531232,35	2211471,85
1981	531232,61	2211472,53
1982	531232,98	2211473,59
1983	531233,30	2211474,57
1984	531233,52	2211475,34
1985	531233,86	2211476,63
1986	531234,08	2211477,59
1987	531234,46	2211479,67
1988	531234,62	2211480,79
1989	531234,83	2211483,08
1990	531234,89	2211484,53
1991	531234,85	2211486,91
1992	531234,48	2211490,65
1993	531234,22	2211492,15
1994	531233,63	2211494,70
1995	531232,49	2211498,64
1996	531231,47	2211502,10
1997	531230,31	2211503,95
1998	531225,22	2211512,03
1999	531225,37	2211512,12
2000	531218,22	2211523,50

Номер характерной точки	Координаты, м	
	X	Y
2001	531216,41	2211522,37
2002	531213,84	2211526,46
2003	531211,42	2211530,52
2004	531207,76	2211536,97
2005	531205,32	2211541,47
2006	531202,77	2211546,40
2007	531200,41	2211551,16
2008	531199,49	2211553,11
1859	531212,37	2211550,84
<b>Вкрапленный контур</b>		
2009	531249,14	2211455,27
2010	531251,08	2211454,56
2011	531252,91	2211453,78
2012	531253,98	2211453,27
2013	531255,53	2211452,46
2014	531256,96	2211451,63
2015	531258,02	2211450,96
2016	531257,78	2211451,64
2017	531254,92	2211459,51
2018	531252,80	2211464,75
2019	531250,35	2211470,17
2020	531248,57	2211473,78
2021	531247,18	2211476,45
2022	531245,57	2211479,38
2023	531242,90	2211483,92
2024	531242,40	2211484,72
2025	531242,28	2211482,94
2026	531242,18	2211481,43
2027	531242,02	2211478,97
2028	531241,93	2211477,60
2029	531241,78	2211475,99
2030	531241,55	2211474,42
2031	531241,20	2211472,70
2032	531240,74	2211470,94
2033	531240,33	2211469,68
2034	531239,55	2211467,65
2035	531238,72	2211465,87
2036	531238,02	2211464,56
2037	531237,34	2211463,42
2038	531236,80	2211462,60
2039	531236,00	2211461,47
2040	531235,22	2211460,46
2041	531234,32	2211459,40
2042	531233,78	2211458,81
2043	531233,22	2211458,23
2044	531232,67	2211457,68



Номер характерной точки	Координаты, м	
	X	Y
2045	531232,10	2211457,15
2046	531233,62	2211457,27
2047	531234,41	2211457,32
2048	531235,71	2211457,36
2049	531237,33	2211457,36
2050	531238,76	2211457,30
2051	531240,35	2211457,17
2052	531241,79	2211457,00
2053	531243,25	2211456,78
2054	531245,46	2211456,33
2055	531246,72	2211456,01
2009	531249,14	2211455,27
52:18:0020041:370:3Y1		
2056	531300,09	2211261,78
2057	531301,12	2211258,89
2058	531299,25	2211258,37
2059	531297,70	2211258,06
2060	531296,02	2211257,83
2061	531293,61	2211257,70
2062	531291,54	2211257,76
2063	531289,37	2211258,01
2063'	531285,38	2211258,68
2064'	531286,09	2211261,74
2064	531289,77	2211261,00
2065	531291,53	2211260,80
2066	531293,80	2211260,75
2067	531295,09	2211260,82
2068	531296,56	2211260,98
2069	531298,05	2211261,25
2070	531299,23	2211261,54
2056	531300,09	2211261,78
52:18:0020041:370:3Y2		
2071	531224,22	2211459,48
2072	531228,13	2211448,72
2073	531225,85	2211448,17
2074	531224,38	2211447,71
2075	531222,95	2211447,25
2076	531221,88	2211446,84
2077	531220,69	2211446,31
2078	531219,55	2211445,72
2079	531218,43	2211445,06
2080	531217,31	2211444,31
2081	531216,19	2211443,46
2082	531215,83	2211443,16
2083	531214,49	2211441,94
2084	531210,03	2211447,10

Номер характерной точки	Координаты, м	
	X	Y
2085	531217,43	2211453,49
2086	531220,78	2211456,38
2087	531221,65	2211457,13
2088	531223,10	2211458,40
2071	531224,22	2211459,48
52:18:0000000:427:3Y1		
2089	531184,39	2211612,33
2090	531185,60	2211609,68
2091	531178,27	2211610,53
2092	531178,01	2211611,11
2093	531174,24	2211618,15
2094	531172,35	2211617,06
2095	531164,16	2211629,58
2095a	531163,26	2211631,45
2096	531156,67	2211641,89
2097	531150,82	2211648,14
2098	531147,18	2211651,99
2099	531139,97	2211659,68
2100	531123,01	2211677,66
2101	531115,02	2211685,86
2102	531106,36	2211694,46
2103	531099,59	2211700,96
2104	531095,38	2211704,93
2105	531086,95	2211712,67
2106	531081,36	2211717,67
2107	531073,33	2211724,66
2108	531064,37	2211732,20
2109	531055,49	2211739,43
2110	531047,29	2211745,91
2111	531040,90	2211750,82
2112	531036,16	2211754,38
2113	531029,37	2211759,38
2114	531022,30	2211764,47
2115	531015,84	2211769,11
2116	531004,93	2211776,94
2117	530992,46	2211785,88
2118	530983,10	2211792,60
2119	530960,77	2211808,63
2120	530941,42	2211822,51
2121	530924,84	2211834,41
2122	530910,59	2211845,10
2123	530910,48	2211844,96
2124	530903,09	2211850,58
2125	530892,62	2211858,79
2126	530887,38	2211863,00
2127	530881,45	2211867,85

Номер характерной точки	Координаты, м	
	X	Y
2128	530876,40	2211872,09
2129	530859,76	2211886,31
2130	530850,54	2211894,26
2131	530848,63	2211895,89
2132	530844,91	2211899,35
2133	530836,08	2211906,72
2134	530820,90	2211919,80
2135	530786,35	2211949,44
2136	530777,81	2211957,33
2137	530774,06	2211960,94
2138	530771,93	2211963,04
2139	530770,07	2211964,91
2140	530767,49	2211967,56
2141	530764,78	2211970,42
2142	530762,52	2211972,85
2143	530759,70	2211975,97
2144	530754,52	2211981,95
2145	530749,87	2211987,44
2146	530739,70	2211999,47
2147	530732,27	2212008,25
2148	530724,62	2212017,29
2149	530721,13	2212021,42
2150	530719,85	2212022,96
2151	530718,76	2212024,32
2152	530717,29	2212026,23
2153	530715,39	2212028,85
2154	530713,78	2212031,20
2155	530712,71	2212032,86
2156	530711,76	2212034,39
2157	530711,23	2212035,27
2158	530710,31	2212036,85
2159	530709,10	2212039,04
2160	530707,62	2212041,88
2161	530706,14	2212044,99
2162	530705,10	2212047,34
2163	530703,61	2212050,86
2164	530701,53	2212055,74
2165	530697,04	2212066,33
2166	530694,97	2212071,05
2167	530693,42	2212074,25
2168	530691,42	2212078,07
2169	530689,56	2212081,35
2170	530687,56	2212084,61
2171	530684,87	2212088,69
2172	530681,93	2212092,74
2173	530676,12	2212100,51

Номер характерной точки	Координаты, м	
	X	Y
2174	530669,23	2212109,72
2175	530660,44	2212121,46
2176	530656,11	2212127,36
2177	530654,98	2212129,00
2178	530653,26	2212131,63
2179	530652,27	2212133,27
2180	530651,02	2212135,52
2181	530650,46	2212136,59
2182	530649,47	2212138,65
2183	530648,37	2212141,18
2184	530647,64	2212143,09
2185	530646,81	2212145,48
2186	530646,15	2212147,70
2187	530645,63	2212149,65
2188	530644,97	2212152,52
2189	530644,23	2212156,39
2190	530643,33	2212161,79
2191	530637,93	2212196,24
2192	530634,62	2212203,20
2193	530633,37	2212208,39
2194	530631,72	2212213,53
2195	530630,02	2212217,78
2196	530627,64	2212222,69
2197	530625,59	2212226,30
2198	530622,62	2212230,80
2199	530618,39	2212236,42
2200	530619,94	2212237,69
2201	530595,03	2212268,99
2202	530593,40	2212267,70
2203	530481,80	2212407,79
2204	530482,24	2212410,75
2205	530477,87	2212416,23
2206	530474,64	2212416,79
2207	530461,86	2212432,85
2208	530430,47	2212470,37
2209	530317,64	2212598,69
2210	530316,22	2212603,61
2211	530311,92	2212608,50
2212	530306,49	2212614,68
2213	530295,34	2212627,36
2214	530280,21	2212644,57
2215	530273,56	2212648,83
2216	530271,47	2212650,11
2217	530269,39	2212651,24
2218	530266,91	2212652,42
2219	530264,55	2212653,39

Номер характерной точки	Координаты, м	
	X	Y
2220	530263,26	2212653,85
2221	530259,44	2212658,36
2222	530261,76	2212657,77
2223	530263,71	2212657,16
2224	530265,58	2212656,49
2225	530267,73	2212655,62
2226	530269,80	2212654,68
2227	530271,00	2212654,08
2228	530272,08	2212653,51
2229	530272,61	2212653,21
2230	530175,34	2212763,85
2231	530172,15	2212767,48
2232	530171,19	2212768,62
2233	530170,50	2212769,54
2234	530169,81	2212770,56
2235	530169,15	2212771,64
2236	530168,62	2212772,59
2237	530168,18	2212773,46
2238	530167,61	2212774,70
2239	530167,22	2212775,58
2240	530160,84	2212777,90
2241	530160,21	2212778,12
2242	530160,09	2212778,16
2243	530163,96	2212780,23
2244	530165,73	2212781,18
2245	530171,93	2212784,50
2246	530171,93	2212784,48
2247	530172,21	2212783,34
2248	530172,54	2212782,13
2249	530173,09	2212780,31
2250	530173,71	2212778,54
2251	530174,32	2212776,97
2252	530174,32	2212776,97
2253	530175,76	2212774,20
2254	530176,08	2212773,70
2255	530177,10	2212772,20
2256	530177,78	2212771,25
2257	530178,45	2212770,37
2258	530179,02	2212769,64
2259	530179,52	2212769,03
2260	530180,25	2212768,16
2261	530324,19	2212604,45
2262	530324,31	2212604,59
2263	530353,62	2212571,25
2264	530379,25	2212542,11
2265	530395,65	2212523,46

Номер характерной точки	Координаты, м	
	X	Y
2266	530419,38	2212496,46
2267	530442,71	2212469,87
2268	530458,34	2212451,35
2269	530468,28	2212439,08
2270	530476,08	2212429,28
2271	530481,59	2212422,35
2272	530488,77	2212413,33
2273	530508,22	2212388,88
2274	530520,60	2212373,32
2275	530532,17	2212358,79
2276	530554,32	2212330,95
2277	530573,78	2212306,49
2278	530594,04	2212281,03
2279	530600,14	2212273,08
2280	530624,94	2212241,90
2281	530629,28	2212236,16
2282	530630,89	2212233,82
2283	530632,64	2212231,08
2284	530634,36	2212228,08
2285	530635,90	2212225,11
2286	530637,44	2212221,78
2287	530638,77	2212218,50
2288	530639,85	2212215,43
2289	530640,95	2212211,82
2290	530641,64	2212209,13
2291	530642,37	2212205,82
2292	530642,76	2212203,79
2293	530643,16	2212201,60
2294	530643,51	2212199,54
2295	530643,88	2212197,27
2296	530644,20	2212195,28
2297	530644,63	2212192,61
2298	530645,73	2212185,84
2299	530647,04	2212177,76
2300	530647,29	2212176,21
2301	530649,10	2212174,79
2302	530650,70	2212164,48
2303	530652,26	2212155,55
2304	530655,07	2212145,07
2305	530660,43	2212134,33
2306	530668,12	2212124,28
2307	530675,41	2212114,26
2308	530674,21	2212113,45
2309	530681,10	2212104,24
2310	530682,54	2212105,23
2311	530692,91	2212090,83

Номер характерной точки	Координаты, м	
	X	Y
2312	530700,74	2212077,59
2313	530704,30	2212069,47
2314	530702,91	2212068,86
2315	530707,42	2212058,25
2316	530708,70	2212058,84
2317	530713,80	2212047,27
2318	530717,62	2212040,02
2319	530720,95	2212034,43
2320	530726,54	2212027,13
2321	530739,27	2212012,56
2322	530738,51	2212010,75
2323	530744,58	2212003,61
2324	530759,40	2211986,09
2325	530763,41	2211981,57
2326	530769,58	2211974,87
2327	530774,71	2211969,55
2328	530782,25	2211962,13
2329	530790,60	2211954,35
2330	530791,55	2211954,48
2331	530800,59	2211947,02
2332	530801,26	2211947,80
2333	530817,67	2211933,66
2334	530818,94	2211929,70
2335	530824,95	2211924,52
2336	530825,07	2211924,65
2337	530840,25	2211911,57
2338	530848,97	2211904,07
2339	530863,92	2211891,18
2340	530874,41	2211882,15
2341	530883,01	2211874,65
2342	530887,50	2211870,90
2343	530892,36	2211866,95
2344	530898,47	2211862,07
2345	530908,16	2211854,51
2346	530914,21	2211849,94
2347	530928,47	2211839,47
2348	530929,53	2211841,01
2349	530966,50	2211814,37
2350	530987,72	2211799,11
2351	530986,81	2211797,82
2352	530996,18	2211791,10
2353	530998,16	2211789,67
2354	531003,01	2211786,19
2355	531004,93	2211784,81
2356	531009,91	2211781,24
2357	531015,78	2211777,02

Номер характерной точки	Координаты, м	
	X	Y
2358	531023,48	2211771,50
2359	531029,56	2211767,14
2360	531040,78	2211758,93
2361	531045,89	2211755,08
2362	531050,52	2211751,52
2363	531056,97	2211746,46
2364	531059,49	2211744,45
2365	531068,46	2211737,15
2366	531078,29	2211728,85
2367	531084,09	2211723,81
2368	531091,26	2211717,42
2369	531099,75	2211709,62
2370	531101,92	2211709,62
2371	531120,69	2211691,52
2372	531120,50	2211689,17
2373	531127,50	2211681,97
2374	531127,96	2211681,75
2375	531130,93	2211680,85
2376	531145,32	2211665,57
2377	531163,22	2211646,38
2378	531170,02	2211638,51
2379	531175,66	2211630,95
2380	531179,25	2211625,79
2381	531181,28	2211622,14
2382	531179,69	2211621,29
2383	531181,53	2211617,98
2384	531182,93	2211615,31
2089	531184,39	2211612,33
52:18:0000000:427:3У1		
2385	530213,35	2212647,08
2386	530214,46	2212648,01
2387	530215,91	2212649,17
2388	530216,74	2212649,80
2389	530217,82	2212650,57
2390	530218,73	2212651,19
2391	530219,64	2212651,77
2392	530220,82	2212652,50
2393	530222,10	2212653,24
2394	530223,79	2212654,15
2395	530225,53	2212655,00
2396	530227,40	2212655,82
2397	530229,44	2212656,63
2398	530231,04	2212657,19
2399	530232,51	2212657,65
2400	530234,24	2212658,14
2401	530235,70	2212658,50

Номер характерной точки	Координаты, м	
	X	Y
2402	530237,30	2212658,84
2403	530238,75	2212659,11
2404	530239,99	2212659,30
2405	530242,01	2212659,55
2406	530243,68	2212659,69
2407	530247,31	2212659,82
2408	530251,02	2212659,69
2409	530253,22	2212659,49
2410	530256,43	2212659,01
2411	530258,72	2212658,55
2412	530259,44	2212658,36
2413	530263,26	2212653,85
2414	530262,62	2212654,08
2415	530261,71	2212654,51
2416	530259,89	2212654,87
2417	530258,00	2212655,37
2418	530255,60	2212655,85
2419	530252,90	2212656,24
2420	530250,52	2212656,46
2421	530247,26	2212656,57
2422	530244,81	2212656,50
2423	530242,47	2212656,32
2424	530240,17	2212656,03
2425	530237,71	2212655,60
2426	530235,66	2212655,14
2427	530234,05	2212654,71
2428	530232,59	2212654,27
2429	530230,83	2212653,67
2430	530229,35	2212653,10
2431	530228,33	2212652,68
2432	530226,98	2212652,08
2433	530225,19	2212651,21
2434	530223,80	2212650,46
2435	530222,43	2212649,67
2436	530220,46	2212648,42
2437	530218,85	2212647,30
2438	530217,08	2212645,95
2439	530215,81	2212644,90
2440	530215,50	2212644,63
2441	530194,94	2212626,68
2442	530193,46	2212625,48
2443	530191,95	2212624,46
2444	530190,51	2212623,62
2445	530188,07	2212622,50
2446	530184,81	2212621,47
2447	530182,43	2212621,04

Номер характерной точки	Координаты, м	
	X	Y
2448	530180,29	2212620,86
2449	530178,61	2212620,86
2450	530176,65	2212621,01
2451	530175,35	2212621,20
2452	530173,71	2212621,54
2453	530172,14	2212621,99
2454	530171,19	2212622,32
2455	530170,53	2212622,58
2456	530169,90	2212622,84
2457	530169,20	2212623,16
2458	530168,29	2212623,62
2459	530167,53	2212624,05
2460	530166,89	2212624,43
2461	530166,14	2212624,92
2462	530165,42	2212625,43
2463	530164,76	2212625,93
2464	530164,03	2212626,53
2465	530163,61	2212626,91
2466	530163,14	2212627,34
2467	530131,33	2212657,55
2468	530130,48	2212658,37
2469	530129,57	2212659,33
2470	530128,40	2212660,67
2471	530127,56	2212661,72
2472	530126,32	2212663,42
2473	530125,53	2212664,63
2474	530124,68	2212666,04
2475	530123,88	2212667,53
2476	530122,89	2212669,66
2477	530122,40	2212670,86
2478	530122,00	2212671,93
2479	530121,22	2212674,44
2480	530120,89	2212675,75
2481	530120,68	2212676,69
2482	530120,35	2212678,52
2483	530120,17	2212679,89
2484	530119,99	2212681,84
2485	530119,94	2212683,11
2486	530119,94	2212685,10
2487	530120,81	2212717,29
2488	530120,87	2212718,74
2489	530120,99	2212720,56
2490	530121,07	2212721,51
2491	530121,19	2212722,65
2492	530121,34	2212723,84
2493	530121,62	2212725,69

Номер характерной точки	Координаты, м	
	X	Y
2494	530121,91	2212727,29
2495	530122,20	2212728,74
2496	530122,37	2212729,46
2497	530122,56	2212730,29
2498	530130,93	2212764,40
2499	530131,90	2212767,46
2500	530132,49	2212768,74
2501	530137,81	2212771,28
2502	530137,49	2212770,87
2503	530136,79	2212769,86
2504	530136,12	2212768,76
2505	530135,57	2212767,71
2506	530134,96	2212766,35
2507	530134,63	2212765,45
2508	530134,33	2212764,52
2509	530134,09	2212763,62
2510	530125,73	2212729,51
2511	530125,41	2212728,13
2512	530124,92	2212725,66
2513	530124,66	2212724,03
2514	530124,38	2212721,87
2515	530124,19	2212719,71
2516	530124,07	2212717,20
2517	530123,84	2212708,68
2518	530123,82	2212707,88
2519	530123,83	2212706,33
2520	530123,89	2212704,74
2521	530124,00	2212703,22
2522	530124,16	2212701,63
2523	530124,49	2212699,35
2524	530124,81	2212697,68
2525	530125,32	2212695,49
2526	530129,00	2212681,00
2527	530129,48	2212679,29
2528	530130,14	2212677,26
2529	530130,91	2212674,91
2530	530132,03	2212672,73
2531	530132,86	2212671,11
2532	530133,62	2212669,76
2533	530135,15	2212667,34
2534	530136,20	2212665,86
2535	530137,27	2212664,48
2536	530138,25	2212663,30
2537	530139,05	2212662,40
2538	530141,18	2212660,24
2539	530164,35	2212638,23

Номер характерной точки	Координаты, м	
	X	Y
2540	530165,17	2212637,48
2541	530167,03	2212635,98
2542	530168,47	2212634,98
2543	530171,41	2212633,32
2544	530173,30	2212632,48
2545	530174,68	2212631,97
2546	530177,11	2212631,25
2547	530179,69	2212630,74
2548	530181,91	2212630,49
2549	530184,65	2212630,44
2550	530187,45	2212630,65
2551	530189,05	2212630,90
2552	530191,66	2212631,51
2553	530194,18	2212632,36
2554	530196,51	2212633,42
2555	530198,42	2212634,50
2556	530200,41	2212635,85
2557	530201,71	2212636,89
2558	530202,93	2212637,98
2385	530213,35	2212647,08
52:18:0000000:202:3У1		
2559	530171,50	2212786,54
2560	530171,93	2212784,50
2561	530165,73	2212781,18
2562	530165,52	2212782,11
2563	530165,21	2212783,62
2564	530164,82	2212785,80
2565	530164,56	2212787,70
2566	530164,39	2212789,22
2567	530164,17	2212793,02
2568	530164,18	2212796,54
2569	530164,34	2212799,15
2570	530164,49	2212800,72
2571	530164,69	2212802,30
2572	530164,87	2212803,49
2573	530165,27	2212805,69
2574	530165,67	2212807,51
2575	530165,89	2212808,41
2576	530166,25	2212809,74
2577	530166,45	2212810,46
2578	530166,80	2212811,57
2579	530167,22	2212812,85
2580	530167,48	2212813,58
2581	530167,80	2212814,46
2582	530168,17	2212815,40
2583	530168,59	2212816,44

Номер характерной точки	Координаты, м	
	X	Y
2584	530168,96	2212817,29
2585	530169,75	2212819,00
2586	530170,31	2212820,13
2587	530170,85	2212821,17
2588	530171,42	2212822,19
2589	530171,92	2212823,07
2590	530172,38	2212823,85
2591	530173,07	2212824,94
2592	530173,56	2212825,69
2593	530174,16	2212826,59
2594	530174,59	2212827,19
2595	530175,04	2212827,82
2596	530175,55	2212828,51
2597	530176,11	2212829,23
2598	530176,63	2212829,89
2599	530177,24	2212830,63
2600	530177,46	2212830,90
2601	530182,21	2212826,86
2602	530181,26	2212825,64
2603	530180,42	2212824,55
2604	530179,42	2212823,17
2605	530178,28	2212821,46
2606	530177,40	2212820,03
2607	530176,41	2212818,26
2608	530175,59	2212816,64
2609	530174,66	2212814,62
2610	530174,09	2212813,24
2611	530173,24	2212810,92
2612	530172,72	2212809,29
2613	530172,09	2212806,95
2614	530171,70	2212805,22
2615	530171,29	2212803,01
2616	530171,13	2212801,93
2617	530170,91	2212799,98
2618	530170,81	2212798,75
2619	530170,72	2212796,95
2620	530170,69	2212795,60
2621	530170,72	2212793,65
2622	530170,82	2212791,93
2623	530170,94	2212790,53
2624	530171,10	2212789,10
2625	530171,30	2212787,72
2559	530171,50	2212786,54
52:18:000000:202:3Y2		
2626	530161,96	2212780,96

Номер характерной точки	Координаты, м	
	X	Y
2627	530163,96	2212780,23
2628	530160,09	2212778,16
2629	530159,56	2212778,32
2630	530159,05	2212778,47
2631	530158,35	2212778,64
2632	530157,83	2212778,75
2633	530156,71	2212778,94
2634	530155,48	2212779,07
2635	530154,48	2212779,13
2636	530153,47	2212779,13
2637	530152,28	2212779,07
2638	530151,36	2212778,98
2639	530150,19	2212778,80
2640	530149,21	2212778,60
2641	530148,12	2212778,31
2642	530146,72	2212777,84
2643	530145,47	2212777,33
2644	530144,28	2212776,74
2645	530143,38	2212776,23
2646	530142,31	2212775,54
2647	530141,33	2212774,82
2648	530140,09	2212773,77
2649	530139,01	2212772,70
2650	530138,19	2212771,77
2651	530137,81	2212771,28
2652	530132,49	2212768,74
2653	530132,92	2212769,68
2654	530134,01	2212771,57
2655	530135,40	2212773,50
2656	530137,01	2212775,32
2657	530138,87	2212777,02
2658	530140,51	2212778,25
2659	530141,52	2212778,91
2660	530143,28	2212779,89
2661	530145,38	2212780,82
2662	530147,25	2212781,45
2663	530149,09	2212781,91
2664	530151,38	2212782,26
2665	530153,19	2212782,38
2666	530155,44	2212782,34
2667	530157,70	2212782,08
2668	530159,17	2212781,79
2669	530160,65	2212781,40
2626	530161,96	2212780,96

*Перечень и сведения о земельном участке, образуемом путем раздела с сохранением земельного участка, раздел которого осуществлен, в измененных границах, находящегося в собственности Российской Федерации, в границах зоны планируемого размещения линейного объекта (постоянный отвод)*

Условный номер образуемого земельного участка	Кадастровый номер исходного земельного участка	Площадь образуемого земельного участка, кв.м	Вид разрешенного использования образуемого земельного участка	Категория земель	Адрес (описание местоположения) образуемого земельного участка
52:18:0000000:28610:3У1	52:18:0000000:28610	583	Улично-дорожная сеть (код вида -12.0.1)	Земли населенных пунктов	Российская Федерация, Нижегородская обл., г. Нижний Новгород, Московский район, в полосе отвода на 26 соединительный путь (Бурнаковская ветвь)

*Перечень и сведения о земельном участке, образуемом путем объединения земельных участков с условными номерами 52:18:0000000:3У1, 52:18:0000000:10003:3У1, 52:18:0000000:338:3У1, 52:18:0000000:12203:3У1, 52:18:0000000:360:3У1, 52:18:0020041:370:3У1, 52:18:0020041:370:3У2, 52:18:0000000:427:3У1, 52:18:0000000:8651:3У1, 52:18:0000000:202:3У1, 52:18:0000000:202:3У2, 52:18:0000000:28610:3У1, в границах зоны планируемого размещения линейного объекта (постоянный отвод) на период эксплуатации линейного объекта*

Условный номер образуемого земельного участка	Площадь образуемого земельного участка, кв.м	Вид разрешенного использования образуемого земельного участка	Категория земель	Адрес (описание местоположения) образуемого земельного участка
52:18:0000000:3У3	34773	Улично-дорожная сеть (код вида - 12.0.1)	Земли населенных пунктов	Нижегородская обл., г. Нижний Новгород, от узла станции «Варя» по ул. Березовской, Черняховского, Коммуны, Вожей Революции, Ефремова до д. 164 по ул. Коминтерна в Московском, Сормовском районах



*Перечень координат характерных точек границ образуемого земельного участка  
52:18:0000000:28610:3У1 (система координат – МСК-52)*

Номер характерной точки	Координаты, м	
	X	Y
2670	531185,60	2211609,68
2671	531185,90	2211609,03
2672	531187,49	2211605,27
2673	531189,25	2211600,72
2674	531190,70	2211596,82
2675	531192,34	2211592,41
2676	531195,59	2211589,67
2677	531196,28	2211588,09
2678	531198,31	2211582,64
2679	531199,64	2211579,13
2680	531201,39	2211574,72
2681	531203,92	2211568,69

Номер характерной точки	Координаты, м	
	X	Y
2682	531205,66	2211564,72
2683	531208,77	2211558,03
2684	531212,37	2211550,84
2685	531199,49	2211553,11
2686	531194,16	2211564,90
2687	531191,40	2211571,61
2688	531189,07	2211577,67
2689	531186,53	2211584,46
2690	531183,06	2211593,35
2691	531182,91	2211600,32
2692	531178,27	2211610,53
2670	531185,60	2211609,68

*Перечень координат характерных точек границ образуемого земельного участка  
52:18:0000000:3У3 (система координат – МСК-52)*

Номер характерной точки	Координаты точки	
	X	Y
1	530474,64	2212416,79
2	530461,86	2212432,85
3	530430,47	2212470,37
4	530317,64	2212598,69
5	530316,22	2212603,61
6	530311,92	2212608,50
7	530306,49	2212614,68
8	530295,34	2212627,36
9	530280,21	2212644,57
10	530273,56	2212648,83
11	530271,47	2212650,11
12	530269,39	2212651,24
13	530266,91	2212652,42
14	530264,55	2212653,39
15	530262,62	2212654,08
16	530261,71	2212654,51
17	530259,89	2212654,87
18	530258,00	2212655,37
19	530255,60	2212655,85
20	530252,90	2212656,24
21	530250,52	2212656,46
22	530247,26	2212656,57

Номер характерной точки	Координаты точки	
	X	Y
23	530244,81	2212656,50
24	530242,47	2212656,32
25	530240,17	2212656,03
26	530237,71	2212655,60
27	530235,66	2212655,14
28	530234,05	2212654,71
29	530232,59	2212654,27
30	530230,83	2212653,67
31	530229,35	2212653,10
32	530228,33	2212652,68
33	530226,98	2212652,08
34	530225,19	2212651,21
35	530223,80	2212650,46
36	530222,43	2212649,67
37	530220,46	2212648,42
38	530218,85	2212647,30
39	530217,08	2212645,95
40	530215,81	2212644,90
41	530215,50	2212644,63
42	530194,94	2212626,68
43	530193,46	2212625,48
44	530191,95	2212624,46

Номер характерной точки	Координаты точки	
	X	Y
45	530190,51	2212623,62
46	530188,07	2212622,50
47	530184,81	2212621,47
48	530182,43	2212621,04
49	530180,29	2212620,86
50	530178,61	2212620,86
51	530176,65	2212621,01
52	530175,35	2212621,20
53	530173,71	2212621,54
54	530172,14	2212621,99
55	530171,19	2212622,32
56	530170,53	2212622,58
57	530169,90	2212622,84
58	530169,20	2212623,16
59	530168,29	2212623,62
60	530167,53	2212624,05
61	530166,89	2212624,43
62	530166,14	2212624,92
63	530165,42	2212625,43
64	530164,76	2212625,93
65	530164,03	2212626,53
66	530163,61	2212626,91
67	530163,14	2212627,34
68	530163,33	2212657,55
69	530163,48	2212658,37
70	530162,57	2212659,33
71	530162,40	2212660,67
72	530162,56	2212661,72
73	530162,32	2212663,42
74	530162,53	2212664,63
75	530162,68	2212666,04
76	530162,88	2212667,53
77	530162,89	2212669,66
78	530162,40	2212670,86
79	530162,00	2212671,93
80	530162,22	2212674,44
81	530162,89	2212675,75
82	530162,68	2212676,69
83	530162,35	2212678,52
84	530162,17	2212679,89
85	530161,99	2212681,84
86	530161,94	2212683,11
87	530161,94	2212685,10
88	530162,81	2212717,29
89	530162,87	2212718,74
90	530162,99	2212720,56

Номер характерной точки	Координаты точки	
	X	Y
91	530162,07	2212721,51
92	530162,19	2212722,65
93	530162,34	2212723,84
94	530162,62	2212725,69
95	530162,91	2212727,29
96	530162,20	2212728,74
97	530162,37	2212729,46
98	530162,56	2212730,29
99	530163,93	2212764,40
100	530163,90	2212767,46
101	530163,92	2212769,68
102	530164,01	2212771,57
103	530165,40	2212773,50
104	530167,01	2212775,32
105	530168,87	2212777,02
106	530164,51	2212778,25
107	530164,52	2212778,91
108	530164,28	2212779,89
109	530165,38	2212780,82
110	530167,25	2212781,45
111	530169,09	2212781,91
112	530165,38	2212782,26
113	530165,19	2212782,38
114	530165,44	2212782,34
115	530167,70	2212782,08
116	530169,17	2212781,79
117	530166,65	2212781,40
118	530166,96	2212780,96
119	530163,96	2212780,23
120	530165,73	2212781,18
121	530165,52	2212782,11
122	530165,21	2212783,62
123	530164,82	2212785,80
124	530164,56	2212787,70
125	530164,39	2212789,22
126	530164,17	2212793,02
127	530164,18	2212796,54
128	530164,34	2212799,15
129	530164,49	2212800,72
130	530164,69	2212802,30
131	530164,87	2212803,49
132	530165,27	2212805,69
133	530165,67	2212807,51
134	530165,89	2212808,41
135	530166,25	2212809,74
136	530166,45	2212810,46

Номер характерной точки	Координаты точки	
	X	Y
137	530166,80	2212811,57
138	530167,22	2212812,85
139	530167,48	2212813,58
140	530167,80	2212814,46
141	530168,17	2212815,40
142	530168,59	2212816,44
143	530168,96	2212817,29
144	530169,75	2212819,00
145	530170,31	2212820,13
146	530170,85	2212821,17
147	530171,42	2212822,19
148	530171,92	2212823,07
149	530172,38	2212823,85
150	530173,07	2212824,94
151	530173,56	2212825,69
152	530174,16	2212826,59
153	530174,59	2212827,19
154	530175,04	2212827,82
155	530175,55	2212828,51
156	530176,11	2212829,23
157	530176,63	2212829,89
158	530177,24	2212830,63
159	530177,46	2212830,90
160	530182,21	2212826,86
161	530181,26	2212825,64
162	530180,42	2212824,55
163	530179,42	2212823,17
164	530178,28	2212821,46
165	530177,40	2212820,03
166	530176,41	2212818,26
167	530175,59	2212816,64
168	530174,66	2212814,62
169	530174,09	2212813,24
170	530173,24	2212810,92
171	530172,72	2212809,29
172	530172,09	2212806,95
173	530171,70	2212805,22
174	530171,29	2212803,01
175	530171,13	2212801,93
176	530170,91	2212799,98
177	530170,81	2212798,75
178	530170,72	2212796,95
179	530170,69	2212795,60
180	530170,72	2212793,65
181	530170,82	2212791,93
182	530170,94	2212790,53

Номер характерной точки	Координаты точки	
	X	Y
183	530171,10	2212789,10
184	530171,30	2212787,72
185	530171,50	2212786,54
186	530171,93	2212784,48
187	530172,21	2212783,34
188	530172,54	2212782,13
189	530173,09	2212780,31
190	530173,71	2212778,54
191	530174,32	2212776,97
192	530175,76	2212774,20
193	530176,08	2212773,70
194	530177,10	2212772,20
195	530177,78	2212771,25
196	530178,45	2212770,37
197	530179,02	2212769,64
198	530179,52	2212769,03
199	530180,25	2212768,16
200	530324,19	2212604,45
201	530324,31	2212604,59
202	530353,62	2212571,25
203	530379,25	2212542,11
204	530395,65	2212523,46
205	530419,38	2212496,46
206	530442,71	2212469,87
207	530458,34	2212451,35
208	530468,28	2212439,08
209	530476,08	2212429,28
210	530481,59	2212422,35
211	530488,77	2212413,33
212	530508,22	2212388,88
213	530520,60	2212373,32
214	530532,17	2212358,79
215	530554,32	2212330,95
216	530573,78	2212306,49
217	530594,04	2212281,03
218	530600,14	2212273,08
219	530624,94	2212241,90
220	530629,28	2212236,16
221	530630,89	2212233,82
222	530632,64	2212231,08
223	530634,36	2212228,08
224	530635,90	2212225,11
225	530637,44	2212221,78
226	530638,77	2212218,50
227	530639,85	2212215,43
228	530640,95	2212211,82

Номер характерной точки	Координаты точки	
	X	Y
229	530641,64	2212209,13
230	530642,37	2212205,82
231	530642,76	2212203,79
232	530643,16	2212201,60
233	530643,51	2212199,54
234	530643,88	2212197,27
235	530644,20	2212195,28
236	530644,63	2212192,61
237	530645,73	2212185,84
238	530647,04	2212177,76
239	530647,29	2212176,21
240	530649,10	2212174,79
241	530650,70	2212164,48
242	530652,26	2212155,55
243	530655,07	2212145,07
244	530660,43	2212134,33
245	530668,12	2212124,28
246	530675,41	2212114,26
247	530674,21	2212113,45
248	530681,10	2212104,24
249	530682,54	2212105,23
250	530692,91	2212090,83
251	530700,74	2212077,59
252	530704,30	2212069,47
253	530702,91	2212068,86
254	530707,42	2212058,25
255	530708,70	2212058,84
256	530713,80	2212047,27
257	530717,62	2212040,02
258	530720,95	2212034,43
259	530726,54	2212027,13
260	530739,27	2212012,56
261	530738,51	2212010,75
262	530744,58	2212003,61
263	530759,40	2211986,09
264	530763,41	2211981,57
265	530769,58	2211974,87
266	530774,71	2211969,55
267	530782,25	2211962,13
268	530790,60	2211954,35
269	530791,55	2211954,48
270	530800,59	2211947,02
271	530801,26	2211947,80
272	530817,67	2211933,66
273	530818,94	2211929,70
274	530824,95	2211924,52

Номер характерной точки	Координаты точки	
	X	Y
275	530825,07	2211924,65
276	530840,25	2211911,57
277	530848,97	2211904,07
278	530863,92	2211891,18
279	530874,41	2211882,15
280	530883,01	2211874,65
281	530887,50	2211870,90
282	530892,36	2211866,95
283	530898,47	2211862,07
284	530908,16	2211854,51
285	530914,21	2211849,94
286	530928,47	2211839,47
287	530929,53	2211841,01
288	530966,50	2211814,37
289	530987,72	2211799,11
290	530986,81	2211797,82
291	530996,18	2211791,10
292	530998,16	2211789,67
293	531003,01	2211786,19
294	531004,93	2211784,81
295	531009,91	2211781,24
296	531015,78	2211777,02
297	531023,48	2211771,50
298	531029,56	2211767,14
299	531040,78	2211758,93
300	531045,89	2211755,08
301	531050,52	2211751,52
302	531056,97	2211746,46
303	531059,49	2211744,45
304	531068,46	2211737,15
305	531078,29	2211728,85
306	531084,09	2211723,81
307	531091,26	2211717,42
308	531099,75	2211709,62
309	531101,92	2211709,62
310	531120,69	2211691,52
311	531120,50	2211689,17
312	531127,50	2211681,97
313	531127,96	2211681,75
314	531130,93	2211680,85
315	531145,32	2211665,57
316	531163,22	2211646,38
317	531170,02	2211638,51
318	531175,66	2211630,95
319	531179,25	2211625,79
320	531181,28	2211622,14

Номер характерной точки	Координаты точки	
	X	Y
321	531179,69	2211621,29
322	531181,53	2211617,98
323	531182,93	2211615,31
324	531184,39	2211612,33
325	531185,90	2211609,03
326	531187,49	2211605,27
327	531189,25	2211600,72
328	531190,70	2211596,82
329	531192,34	2211592,41
330	531195,59	2211589,67
331	531196,28	2211588,09
332	531198,31	2211582,64
333	531199,64	2211579,13
334	531201,39	2211574,72
335	531203,92	2211568,69
336	531205,66	2211564,72
337	531208,77	2211558,03
338	531212,37	2211550,84
339	531215,46	2211544,91
340	531219,63	2211537,47
341	531223,51	2211530,98
342	531223,38	2211527,07
343	531230,07	2211516,43
344	531232,45	2211516,41
345	531238,57	2211506,68
346	531249,65	2211489,06
347	531251,07	2211486,74
348	531253,05	2211483,33
349	531254,82	2211480,10
350	531256,43	2211477,00
351	531258,26	2211473,25
352	531260,26	2211468,82
353	531261,84	2211465,01
354	531263,90	2211459,57
355	531281,35	2211411,00
356	531281,02	2211406,00
357	531284,61	2211396,00
358	531298,13	2211358,37
359	531300,01	2211359,04
360	531336,42	2211257,65
361	531334,54	2211256,97
362	531343,12	2211233,06
363	531362,98	2211177,76
364	531393,14	2211093,79
365	531395,19	2211094,53
366	531400,14	2211080,76

Номер характерной точки	Координаты точки	
	X	Y
367	531402,72	2211073,21
368	531405,06	2211065,57
369	531406,56	2211060,18
370	531407,68	2211055,79
371	531408,53	2211052,25
372	531409,45	2211048,10
373	531410,59	2211042,49
374	531411,50	2211037,43
375	531412,39	2211031,76
376	531413,11	2211026,43
377	531413,48	2211023,33
378	531413,96	2211018,65
379	531414,28	2211014,94
380	531414,63	2211009,82
381	531414,87	2211004,92
382	531415,03	2210999,13
383	531415,06	2210995,58
384	531415,04	2210991,91
385	531414,92	2210986,65
386	531414,71	2210981,67
387	531414,52	2210978,46
388	531414,31	2210975,46
389	531414,11	2210973,14
390	531413,76	2210969,02
391	531411,59	2210969,21
392	531408,12	2210929,36
393	531407,12	2210917,71
394	531408,75	2210911,26
395	531398,04	2210787,78
396	531397,73	2210784,54
397	531397,23	2210780,43
398	531396,49	2210775,55
399	531395,88	2210772,18
400	531395,02	2210767,98
401	531394,17	2210764,35
402	531393,15	2210760,42
403	531391,83	2210755,88
404	531390,20	2210750,91
405	531382,30	2210728,01
406	531380,24	2210728,73
407	531377,47	2210720,72
408	531378,55	2210717,16
409	531345,90	2210622,63
410	531343,84	2210623,34
411	531338,95	2210608,41
412	531335,59	2210596,81

Номер характерной точки	Координаты точки	
	X	Y
413	531332,55	2210584,97
414	531329,93	2210573,92
415	531331,27	2210573,24
416	531328,61	2210563,88
417	531325,49	2210551,44
418	531320,36	2210530,65
419	531320,11	2210523,00
420	531316,86	2210509,27
421	531316,43	2210507,52
422	531315,06	2210502,60
423	531314,16	2210499,76
424	531312,94	2210496,26
425	531311,77	2210493,23
426	531309,83	2210488,66
427	531304,77	2210477,48
428	531302,79	2210478,38
429	531298,94	2210469,88
430	531300,93	2210468,98
431	531278,72	2210419,87
432	531276,20	2210414,34
433	531273,41	2210408,32
434	531271,17	2210403,56
435	531268,10	2210397,12
436	531264,45	2210389,65
437	531261,69	2210384,10
438	531257,38	2210375,58
439	531254,71	2210370,41
440	531250,47	2210362,34
441	531244,50	2210351,27
442	531240,99	2210344,92
443	531239,16	2210341,66
444	531213,37	2210295,75
445	531211,47	2210296,82
446	531205,83	2210286,79
447	531207,73	2210285,73
448	531123,12	2210135,15
449	531121,20	2210136,23
450	531100,62	2210099,61
451	531102,54	2210098,54
452	531101,23	2210096,21
453	531097,50	2210089,75
454	531095,62	2210090,86
455	531089,50	2210081,01
456	531091,32	2210079,85
457	531090,20	2210078,08
458	531087,96	2210074,74

Номер характерной точки	Координаты точки	
	X	Y
459	531085,05	2210070,52
460	531082,27	2210066,62
461	531079,48	2210062,83
462	531077,21	2210059,84
463	531074,37	2210056,21
464	531071,83	2210053,05
465	531069,72	2210050,50
466	531066,35	2210046,52
467	531063,42	2210043,19
468	531060,91	2210040,39
469	531058,61	2210037,90
470	531056,42	2210035,58
471	531054,39	2210033,47
472	531052,26	2210031,29
473	531051,07	2210030,10
474	531049,70	2210028,74
475	531048,24	2210027,31
476	531047,09	2210026,19
477	531045,97	2210025,12
478	531044,83	2210024,04
479	531043,50	2210022,80
480	531041,86	2210021,28
481	531039,63	2210019,25
482	531038,08	2210017,87
483	531036,03	2210016,07
484	531035,01	2210015,18
485	531033,60	2210013,97
486	531031,92	2210012,54
487	531030,94	2210011,73
488	531029,81	2210010,79
489	531028,59	2210009,79
490	531027,38	2210008,80
491	531026,48	2210008,08
492	531025,66	2210007,43
493	531024,93	2210006,84
494	531023,87	2210006,01
495	531023,14	2210005,44
496	531022,48	2210004,93
497	531021,46	2210004,14
498	531020,42	2210003,34
499	531019,19	2210002,41
500	531011,65	2209996,91
500a	530966,76	2209965,30
501	530954,42	2209956,52
502	530937,06	2209945,33
503	530936,86	2209945,07

Номер характерной точки	Координаты точки	
	X	Y
504	530936,49	2209944,59
505	530936,12	2209944,09
506	530935,73	2209943,53
507	530935,15	2209942,63
508	530934,65	2209941,79
509	530933,94	2209940,45
510	530933,48	2209939,46
511	530933,11	2209938,61
512	530932,75	2209937,67
513	530932,39	2209936,60
514	530932,14	2209935,76
515	530931,81	2209934,44
516	530931,66	2209933,73
517	530931,45	2209932,46
518	530931,31	2209931,33
519	530931,25	2209930,69
520	530931,21	2209930,06
521	530931,18	2209929,32
522	530931,18	2209928,32
523	530931,21	2209927,33
524	530931,28	2209926,24
525	530931,38	2209925,36
526	530931,47	2209924,72
527	530931,61	2209923,83
528	530931,80	2209922,93
529	530931,96	2209922,24
530	530932,19	2209921,37
531	530932,33	2209920,90
532	530932,63	2209919,97
533	530932,84	2209919,39
534	530933,06	2209919,35
535	530938,94	2209908,69
536	530962,62	2209875,27
537	530963,88	2209876,16
538	530966,88	2209871,93
539	530969,63	2209867,98
540	531172,42	2209581,70
541	531177,88	2209574,09
542	531170,10	2209568,64
543	531164,59	2209576,07
544	530955,93	2209870,53
545	530957,73	2209871,80
546	530933,10	2209906,55
547	530928,94	2209912,68
548	530928,48	2209913,44
549	530928,00	2209914,29

Номер характерной точки	Координаты точки	
	X	Y
550	530927,63	2209914,96
551	530927,20	2209915,79
552	530926,75	2209916,71
553	530926,32	2209917,65
554	530925,94	2209918,56
555	530925,64	2209919,35
556	530925,44	2209919,92
557	530925,03	2209921,25
558	530924,66	2209922,65
559	530924,35	2209924,15
560	530924,21	2209924,99
561	530924,08	2209925,92
562	530924,00	2209926,64
563	530923,93	2209927,60
564	530923,89	2209928,25
565	530923,87	2209929,46
566	530923,88	2209930,31
567	530923,96	2209931,73
568	530924,08	2209932,94
569	530924,20	2209933,77
570	530924,31	2209934,48
571	530924,46	2209935,28
572	530924,66	2209936,18
573	530924,86	2209936,98
574	530925,02	2209937,55
575	530925,18	2209938,10
576	530925,49	2209939,03
577	530925,68	2209939,57
578	530925,93	2209940,23
579	530926,20	2209940,87
580	530926,50	2209941,56
581	530926,81	2209942,23
582	530927,21	2209943,03
583	530927,60	2209943,75
584	530928,06	2209944,55
585	530928,67	2209945,51
586	530929,10	2209946,16
587	530929,53	2209946,76
588	530929,86	2209947,21
589	530930,12	2209947,54
590	530931,29	2209949,03
591	530933,80	2209951,70
592	530943,42	2209961,31
593	530948,44	2209965,02
594	531005,06	2210004,99
595	531010,06	2210008,60

Номер характерной точки	Координаты точки	
	X	Y
596	531015,51	2210012,72
597	531019,67	2210016,00
598	531025,17	2210020,52
599	531032,14	2210026,59
600	531037,74	2210031,75
601	531043,71	2210037,56
602	531049,83	2210043,85
603	531052,66	2210046,90
604	531057,78	2210052,63
605	531062,60	2210058,33
606	531068,73	2210066,00
607	531073,13	2210071,84
608	531076,48	2210076,51
609	531078,69	2210079,69
610	531080,86	2210082,90
611	531082,57	2210085,50
612	531083,55	2210086,36
613	531085,79	2210086,47
614	531090,42	2210093,97
615	531088,55	2210095,08
616	531092,52	2210101,93
617	531093,47	2210103,63
618	531095,39	2210102,55
619	531115,97	2210139,17
620	531114,05	2210140,25
621	531198,67	2210290,82
622	531200,57	2210289,75
623	531206,20	2210299,78
624	531204,30	2210300,85
625	531230,03	2210346,63
626	531232,68	2210351,39
627	531235,01	2210355,61
628	531236,62	2210358,54
629	531237,96	2210361,03
630	531239,27	2210363,45
631	531241,21	2210367,08
632	531243,04	2210370,54
633	531244,24	2210372,83
634	531247,10	2210378,34
635	531250,52	2210385,03
636	531253,95	2210391,88
637	531256,22	2210396,49
638	531260,52	2210405,38
639	531263,18	2210410,98
640	531265,77	2210416,54
641	531269,31	2210424,28

Номер характерной точки	Координаты точки	
	X	Y
642	531291,45	2210473,27
643	531293,27	2210477,51
644	531295,70	2210477,37
645	531298,18	2210482,85
646	531296,48	2210484,39
647	531299,43	2210490,91
648	531302,38	2210498,01
649	531304,64	2210504,46
650	531306,82	2210512,09
651	531308,62	2210519,62
652	531309,99	2210525,39
653	531312,13	2210524,88
654	531321,35	2210563,81
655	531325,80	2210582,68
656	531327,32	2210589,08
657	531328,60	2210594,22
658	531330,61	2210601,71
659	531332,16	2210607,03
660	531333,95	2210612,86
661	531338,12	2210625,31
662	531337,96	2210625,37
663	531370,61	2210719,89
664	531370,78	2210719,84
665	531374,53	2210730,71
666	531374,36	2210730,76
667	531381,73	2210752,11
668	531384,15	2210759,73
669	531385,95	2210766,49
670	531386,94	2210770,87
671	531388,18	2210777,34
672	531389,02	2210782,88
673	531389,82	2210790,13
674	531400,38	2210911,98
675	531400,56	2210911,96
676	531401,31	2210920,70
677	531402,98	2210939,85
678	531405,87	2210973,23
679	531406,18	2210980,21
680	531406,47	2210987,05
681	531406,56	2210992,04
682	531406,56	2210996,42
683	531406,43	2211002,22
684	531406,12	2211008,93
685	531405,79	2211013,74
686	531405,33	2211018,82
687	531404,58	2211025,44



Номер характерной точки	Координаты точки	
	X	Y
688	531403,52	2211032,86
689	531402,52	2211038,74
690	531401,04	2211046,21
691	531399,24	2211053,98
692	531397,60	2211060,24
693	531396,28	2211064,85
694	531394,50	2211070,58
695	531393,03	2211074,99
696	531391,95	2211078,03
697	531387,08	2211091,62
698	531387,25	2211091,68
699	531383,79	2211101,30
700	531378,01	2211117,39
701	531369,33	2211141,55
702	531358,20	2211172,56
703	531349,81	2211195,90
704	531340,75	2211221,15
705	531328,81	2211254,39
706	531328,64	2211254,33
707	531324,00	2211267,25
708	531319,05	2211281,05
709	531319,00	2211280,62
710	531318,82	2211279,30
711	531318,69	2211278,57
712	531318,45	2211277,44
713	531318,27	2211276,74
714	531318,02	2211275,87
715	531317,78	2211275,15
716	531317,37	2211274,04
717	531317,00	2211273,13
718	531316,52	2211272,10
719	531316,16	2211271,40
720	531315,51	2211270,24
721	531314,82	2211269,14
722	531314,34	2211268,46
723	531312,83	2211266,54
724	531311,77	2211265,40
725	531310,39	2211264,10
726	531309,12	2211263,05
727	531306,84	2211261,48
728	531305,25	2211260,58
729	531302,98	2211259,55
730	531301,32	2211258,95
731	531299,25	2211258,37
732	531297,70	2211258,06
733	531296,02	2211257,83

Номер характерной точки	Координаты точки	
	X	Y
734	531293,61	2211257,70
735	531291,54	2211257,76
736	531289,37	2211258,01
736'	531285,38	2211258,68
737'	531286,09	2211261,74
737	531289,77	2211261,00
738	531291,53	2211260,80
739	531293,80	2211260,75
740	531295,09	2211260,82
741	531296,56	2211260,98
742	531298,05	2211261,25
743	531299,23	2211261,54
744	531300,14	2211261,79
745	531301,85	2211262,39
746	531303,76	2211263,25
747	531305,07	2211263,97
748	531305,57	2211264,27
749	531306,21	2211264,69
750	531306,90	2211265,18
751	531307,31	2211265,49
752	531308,41	2211266,39
753	531309,10	2211267,02
754	531310,03	2211267,95
755	531310,72	2211268,72
756	531311,58	2211269,79
757	531312,32	2211270,83
758	531312,83	2211271,62
759	531313,39	2211272,59
760	531314,00	2211273,79
761	531314,27	2211274,40
762	531314,75	2211275,58
763	531314,99	2211276,27
764	531315,34	2211277,43
765	531315,65	2211278,70
766	531315,85	2211279,80
767	531315,97	2211280,66
768	531316,12	2211282,46
769	531316,18	2211283,95
770	531316,17	2211285,67
771	531316,03	2211287,70
772	531315,89	2211288,76
773	531315,46	2211291,02
774	531310,45	2211304,97
775	531283,70	2211379,48
776	531270,80	2211415,37
777	531268,95	2211420,54

Номер характерной точки	Координаты точки	
	X	Y
778	531266,45	2211425,01
779	531264,65	2211428,22
780	531263,11	2211430,96
781	531262,24	2211432,53
782	531261,42	2211433,97
783	531260,17	2211435,92
784	531259,31	2211437,08
785	531257,83	2211438,87
786	531256,94	2211439,83
787	531255,46	2211441,25
788	531254,07	2211442,44
789	531252,63	2211443,53
790	531251,11	2211444,55
791	531249,09	2211445,71
792	531246,85	2211446,79
793	531244,27	2211447,77
794	531242,79	2211448,22
795	531241,03	2211448,65
796	531238,63	2211449,08
797	531236,93	2211449,26
798	531234,16	2211449,36
799	531232,09	2211449,27
800	531230,41	2211449,10
801	531228,28	2211448,75
802	531225,85	2211448,17
803	531224,38	2211447,71
804	531222,95	2211447,25
805	531221,88	2211446,84
806	531220,69	2211446,31
807	531219,55	2211445,72
808	531218,43	2211445,06
809	531217,31	2211444,31
810	531216,19	2211443,46
811	531215,83	2211443,16
812	531214,49	2211441,94
813	531210,03	2211447,10
814	531217,43	2211453,49
815	531220,78	2211456,38
816	531221,65	2211457,13
817	531223,10	2211458,40
818	531224,34	2211459,59
819	531225,40	2211460,71
820	531227,20	2211462,84
821	531228,42	2211464,51
822	531229,22	2211465,71
823	531230,31	2211467,54

Номер характерной точки	Координаты точки	
	X	Y
824	531231,19	2211469,24
825	531231,90	2211470,78
826	531232,35	2211471,85
827	531232,61	2211472,53
828	531232,98	2211473,59
829	531233,30	2211474,57
830	531233,52	2211475,34
831	531233,86	2211476,63
832	531234,08	2211477,59
833	531234,46	2211479,67
834	531234,62	2211480,79
835	531234,83	2211483,08
836	531234,89	2211484,53
837	531234,85	2211486,91
838	531234,48	2211490,65
839	531234,22	2211492,15
840	531233,63	2211494,70
841	531232,49	2211498,64
842	531231,47	2211502,10
843	531230,31	2211503,95
844	531225,22	2211512,03
845	531225,37	2211512,12
846	531218,22	2211523,50
847	531216,41	2211522,37
848	531213,84	2211526,46
849	531211,42	2211530,52
850	531207,76	2211536,97
851	531205,32	2211541,47
852	531202,77	2211546,40
853	531200,41	2211551,16
854	531199,49	2211553,11
855	531194,16	2211564,90
856	531191,40	2211571,61
857	531189,07	2211577,67
858	531186,53	2211584,46
859	531183,06	2211593,35
860	531182,91	2211600,32
861	531178,00	2211611,12
862	531174,23	2211618,16
863	531172,34	2211617,07
864	531164,16	2211629,59
864a	531163,26	2211631,45
865	531156,67	2211641,89
866	531150,82	2211648,14
867	531147,18	2211651,99
868	531139,96	2211659,68

Номер характерной точки	Координаты точки	
	X	Y
869	531123,01	2211677,66
870	531115,02	2211685,86
871	531106,35	2211694,46
872	531099,59	2211700,97
873	531095,38	2211704,93
874	531086,95	2211712,67
875	531081,35	2211717,67
876	531073,32	2211724,66
877	531064,37	2211732,21
878	531055,48	2211739,44
879	531047,29	2211745,91
880	531040,90	2211750,82
881	531036,16	2211754,38
882	531029,37	2211759,38
883	531022,30	2211764,47
884	531015,83	2211769,11
885	531004,92	2211776,94
886	530992,46	2211785,89
887	530983,10	2211792,61
888	530960,76	2211808,63
889	530941,42	2211822,52
890	530924,84	2211834,42
891	530910,58	2211845,11
892	530910,48	2211844,97
893	530903,09	2211850,59
894	530892,61	2211858,79
895	530887,37	2211863,01
896	530881,45	2211867,86
897	530876,40	2211872,10
898	530859,76	2211886,32
899	530850,54	2211894,27
900	530848,63	2211895,90
901	530844,91	2211899,35
902	530836,08	2211906,72
903	530820,89	2211919,80
904	530786,35	2211949,45
905	530777,81	2211957,34
906	530774,05	2211960,94
907	530771,92	2211963,05
908	530770,06	2211964,92
909	530767,48	2211967,57
910	530764,77	2211970,42
911	530762,52	2211972,86
912	530759,70	2211975,97
913	530754,51	2211981,95
914	530749,87	2211987,44

Номер характерной точки	Координаты точки	
	X	Y
915	530739,69	2211999,47
916	530732,27	2212008,25
917	530724,62	2212017,30
918	530721,12	2212021,43
919	530719,85	2212022,96
920	530718,76	2212024,32
921	530717,29	2212026,23
922	530715,38	2212028,85
923	530713,78	2212031,21
924	530712,71	2212032,86
925	530711,76	2212034,39
926	530711,23	2212035,28
927	530710,31	2212036,85
928	530709,09	2212039,05
929	530707,62	2212041,89
930	530706,13	2212044,99
931	530705,09	2212047,35
932	530703,60	2212050,87
933	530701,53	2212055,74
934	530697,03	2212066,33
935	530694,96	2212071,05
936	530693,42	2212074,25
937	530691,42	2212078,08
938	530689,56	2212081,35
939	530687,56	2212084,62
940	530684,86	2212088,69
941	530681,93	2212092,75
942	530676,12	2212100,51
943	530669,23	2212109,72
944	530660,44	2212121,46
945	530656,11	2212127,36
946	530654,97	2212129,00
947	530653,26	2212131,63
948	530652,26	2212133,28
949	530651,02	2212135,52
950	530650,46	2212136,60
951	530649,46	2212138,66
952	530648,37	2212141,19
953	530647,63	2212143,10
954	530646,81	2212145,49
955	530646,14	2212147,70
956	530645,62	2212149,66
957	530644,97	2212152,53
958	530644,22	2212156,39
959	530643,32	2212161,79
960	530637,92	2212196,24

Номер характерной точки	Координаты точки	
	X	Y
961	530634,62	2212203,21
962	530633,36	2212208,40
963	530631,71	2212213,54
964	530630,01	2212217,79
965	530627,64	2212222,70
966	530625,59	2212226,30
967	530622,62	2212230,80
968	530618,38	2212236,42
969	530619,93	2212237,70
970	530595,03	2212269,00
971	530593,40	2212267,70
972	530481,80	2212407,79
973	530482,24	2212410,76
974	530477,87	2212416,24
1	530474,64	2212416,79
<b>Вкрапленный контур 1</b>		
975	531258,02	2211450,96
976	531256,96	2211451,63
977	531255,53	2211452,46
978	531253,98	2211453,27
979	531252,91	2211453,78
980	531251,08	2211454,56
981	531249,14	2211455,27
982	531246,72	2211456,01
983	531245,46	2211456,33
984	531243,25	2211456,78
985	531241,79	2211457,00
986	531240,35	2211457,17
987	531238,76	2211457,30
988	531237,33	2211457,36
989	531235,71	2211457,36
990	531234,41	2211457,32
991	531233,62	2211457,27
992	531232,10	2211457,15
993	531232,67	2211457,68
994	531233,22	2211458,23
995	531233,78	2211458,81
996	531234,32	2211459,40
997	531235,22	2211460,46
998	531236,00	2211461,47
999	531236,80	2211462,60
1000	531237,34	2211463,42
1001	531238,02	2211464,56
1002	531238,72	2211465,87
1003	531239,55	2211467,65
1004	531240,33	2211469,68

Номер характерной точки	Координаты точки	
	X	Y
1005	531240,74	2211470,94
1006	531241,20	2211472,70
1007	531241,55	2211474,42
1008	531241,78	2211475,99
1009	531241,93	2211477,60
1010	531242,02	2211478,97
1011	531242,18	2211481,43
1012	531242,28	2211482,94
1013	531242,40	2211484,72
1014	531242,90	2211483,92
1015	531245,57	2211479,38
1016	531247,18	2211476,45
1017	531248,57	2211473,78
1018	531250,35	2211470,17
1019	531252,80	2211464,75
1020	531254,92	2211459,51
1021	531257,78	2211451,64
975	531258,02	2211450,96
<b>Вкрапленный контур 2</b>		
1022	530213,35	2212647,08
1023	530214,46	2212648,01
1024	530215,91	2212649,17
1025	530216,74	2212649,80
1026	530217,82	2212650,57
1027	530218,73	2212651,19
1028	530219,64	2212651,77
1029	530220,82	2212652,50
1030	530222,10	2212653,24
1031	530223,79	2212654,15
1032	530225,53	2212655,00
1033	530227,40	2212655,82
1034	530229,44	2212656,63
1035	530231,04	2212657,19
1036	530232,51	2212657,65
1037	530234,24	2212658,14
1038	530235,70	2212658,50
1039	530237,30	2212658,84
1040	530238,75	2212659,11
1041	530239,99	2212659,30
1042	530242,01	2212659,55
1043	530243,68	2212659,69
1044	530247,31	2212659,82
1045	530251,02	2212659,69
1046	530253,22	2212659,49
1047	530256,43	2212659,01
1048	530258,72	2212658,55

Номер характерной точки	Координаты точки	
	X	Y
1049	530261,76	2212657,77
1050	530263,71	2212657,16
1051	530265,58	2212656,49
1052	530267,73	2212655,62
1053	530269,80	2212654,68
1054	530271,00	2212654,08
1055	530272,08	2212653,51
1056	530272,61	2212653,21
1057	530175,34	2212763,85
1058	530172,15	2212767,48
1059	530171,19	2212768,62
1060	530170,50	2212769,54
1061	530169,81	2212770,56
1062	530169,15	2212771,64
1063	530168,62	2212772,59
1064	530168,18	2212773,46
1065	530167,61	2212774,70
1066	530167,22	2212775,58
1067	530160,84	2212777,90
1068	530160,21	2212778,12
1069	530159,56	2212778,32
1070	530159,05	2212778,47
1071	530158,35	2212778,64
1072	530157,83	2212778,75
1073	530156,71	2212778,94
1074	530155,48	2212779,07
1075	530154,48	2212779,13
1076	530153,47	2212779,13
1077	530152,28	2212779,07
1078	530151,36	2212778,98
1079	530150,19	2212778,80
1080	530149,21	2212778,60
1081	530148,12	2212778,31
1082	530146,72	2212777,84
1083	530145,47	2212777,33
1084	530144,28	2212776,74
1085	530143,38	2212776,23
1086	530142,31	2212775,54
1087	530141,33	2212774,82
1088	530140,09	2212773,77
1089	530139,01	2212772,70
1090	530138,19	2212771,77
1091	530137,49	2212770,87
1092	530136,79	2212769,86
1093	530136,12	2212768,76
1094	530135,57	2212767,71

Номер характерной точки	Координаты точки	
	X	Y
1095	530134,96	2212766,35
1096	530134,63	2212765,45
1097	530134,33	2212764,52
1098	530134,09	2212763,62
1099	530125,73	2212729,51
1100	530125,41	2212728,13
1101	530124,92	2212725,66
1102	530124,66	2212724,03
1103	530124,38	2212721,87
1104	530124,19	2212719,71
1105	530124,07	2212717,20
1106	530123,84	2212708,68
1107	530123,82	2212707,88
1108	530123,83	2212706,33
1109	530123,89	2212704,74
1110	530124,00	2212703,22
1111	530124,16	2212701,63
1112	530124,49	2212699,35
1113	530124,81	2212697,68
1114	530125,32	2212695,49
1115	530129,00	2212681,00
1116	530129,48	2212679,29
1117	530130,14	2212677,26
1118	530130,91	2212674,91
1119	530132,03	2212672,73
1120	530132,86	2212671,11
1121	530133,62	2212669,76
1122	530135,15	2212667,34
1123	530136,20	2212665,86
1124	530137,27	2212664,48
1125	530138,25	2212663,30
1126	530139,05	2212662,40
1127	530141,18	2212660,24
1128	530164,35	2212638,23
1129	530165,17	2212637,48
1130	530167,03	2212635,98
1131	530168,47	2212634,98
1132	530171,41	2212633,32
1133	530173,30	2212632,48
1134	530174,68	2212631,97
1135	530177,11	2212631,25
1136	530179,69	2212630,74
1137	530181,91	2212630,49
1138	530184,65	2212630,44
1139	530187,45	2212630,65
1140	530189,05	2212630,90


Номер характерной точки	Координаты точки	
	X	Y
1141	530191,66	2212631,51
1142	530194,18	2212632,36
1143	530196,51	2212633,42
1144	530198,42	2212634,50

Номер характерной точки	Координаты точки	
	X	Y
1145	530200,41	2212635,85
1146	530201,71	2212636,89
1147	530202,93	2212637,98
1022	530213,35	2212647,08

*Перечень и сведения об образуемом земельном участке, который будет отнесен к территориям общего пользования*

Условный номер образуемого земельного участка	Вид разрешенного использования образуемого земельного участка	Площадь образуемого земельного участка, кв.м
52:18:0000000:ЗУЗ	Улично-дорожная сеть (код вида - 12.0.1)	34773

## VI. Сведения о границах территории, в отношении которой утвержден проект межевания



- границы территории, в отношении которой утвержден проект межевания

*Перечень координат характерных точек границ территории, в отношении которой утвержден проект межевания (система координат – МСК-52)*

Номер характерной точки	Координаты, м	
	X	Y
1	530474,64	2212416,79
2	530461,86	2212432,85
3	530430,47	2212470,37
4	530317,64	2212598,69
5	530316,22	2212603,61
6	530311,92	2212608,50
7	530306,49	2212614,68
8	530295,34	2212627,36
9	530280,21	2212644,57
10	530273,56	2212648,83
11	530271,47	2212650,11
12	530269,39	2212651,24
13	530266,91	2212652,42
14	530264,55	2212653,39
15	530262,62	2212654,08
16	530261,71	2212654,51
17	530259,89	2212654,87
18	530258,00	2212655,37
19	530255,60	2212655,85
20	530252,90	2212656,24
21	530250,52	2212656,46
22	530247,26	2212656,57

Номер характерной точки	Координаты, м	
	X	Y
23	530244,81	2212656,50
24	530242,47	2212656,32
25	530240,17	2212656,03
26	530237,71	2212655,60
27	530235,66	2212655,14
28	530234,05	2212654,71
29	530232,59	2212654,27
30	530230,83	2212653,67
31	530229,35	2212653,10
32	530228,33	2212652,68
33	530226,98	2212652,08
34	530225,19	2212651,21
35	530223,80	2212650,46
36	530222,43	2212649,67
37	530220,46	2212648,42
38	530218,85	2212647,30
39	530217,08	2212645,95
40	530215,81	2212644,90
41	530215,50	2212644,63
42	530194,94	2212626,68
43	530193,46	2212625,48
44	530191,95	2212624,46

Номер характерной точки	Координаты, м	
	X	Y
45	530190,51	2212623,62
46	530188,07	2212622,50
47	530184,81	2212621,47
48	530182,43	2212621,04
49	530180,29	2212620,86
50	530178,61	2212620,86
51	530176,65	2212621,01
52	530175,35	2212621,20
53	530173,71	2212621,54
54	530172,14	2212621,99
55	530171,19	2212622,32
56	530170,53	2212622,58
57	530169,90	2212622,84
58	530169,20	2212623,16
59	530168,29	2212623,62
60	530167,53	2212624,05
61	530166,89	2212624,43
62	530166,14	2212624,92
63	530165,42	2212625,43
64	530164,76	2212625,93
65	530164,03	2212626,53
66	530163,61	2212626,91
67	530163,14	2212627,34
68	530131,33	2212657,55
69	530130,48	2212658,37
70	530129,57	2212659,33
71	530128,40	2212660,67
72	530127,56	2212661,72
73	530126,32	2212663,42
74	530125,53	2212664,63
75	530124,68	2212666,04
76	530123,88	2212667,53
77	530122,89	2212669,66
78	530122,40	2212670,86
79	530122,00	2212671,93
80	530121,22	2212674,44
81	530120,89	2212675,75
82	530120,68	2212676,69
83	530120,35	2212678,52
84	530120,17	2212679,89
85	530119,99	2212681,84
86	530119,94	2212683,11
87	530119,94	2212685,10
88	530120,81	2212717,29
89	530120,87	2212718,74
90	530120,99	2212720,56

Номер характерной точки	Координаты, м	
	X	Y
91	530121,07	2212721,51
92	530121,19	2212722,65
93	530121,34	2212723,84
94	530121,62	2212725,69
95	530121,91	2212727,29
96	530122,20	2212728,74
97	530122,37	2212729,46
98	530122,56	2212730,29
99	530130,93	2212764,40
100	530131,90	2212767,46
101	530132,92	2212769,68
102	530134,01	2212771,57
103	530135,40	2212773,50
104	530137,01	2212775,32
105	530138,87	2212777,02
106	530140,51	2212778,25
107	530141,52	2212778,91
108	530143,28	2212779,89
109	530145,38	2212780,82
110	530147,25	2212781,45
111	530149,09	2212781,91
112	530151,38	2212782,26
113	530153,19	2212782,38
114	530155,44	2212782,34
115	530157,70	2212782,08
116	530159,17	2212781,79
117	530160,65	2212781,40
118	530161,96	2212780,96
119	530163,96	2212780,23
120	530165,73	2212781,18
121	530165,52	2212782,11
122	530165,21	2212783,62
123	530164,82	2212785,80
124	530164,56	2212787,70
125	530164,39	2212789,22
126	530164,17	2212793,02
127	530164,18	2212796,54
128	530164,34	2212799,15
129	530164,49	2212800,72
130	530164,69	2212802,30
131	530164,87	2212803,49
132	530165,27	2212805,69
133	530165,67	2212807,51
134	530165,89	2212808,41
135	530166,25	2212809,74
136	530166,45	2212810,46



Номер характерной точки	Координаты, м	
	X	Y
137	530166,80	2212811,57
138	530167,22	2212812,85
139	530167,48	2212813,58
140	530167,80	2212814,46
141	530168,17	2212815,40
142	530168,59	2212816,44
143	530168,96	2212817,29
144	530169,75	2212819,00
145	530170,31	2212820,13
146	530170,85	2212821,17
147	530171,42	2212822,19
148	530171,92	2212823,07
149	530172,38	2212823,85
150	530173,07	2212824,94
151	530173,56	2212825,69
152	530174,16	2212826,59
153	530174,59	2212827,19
154	530175,04	2212827,82
155	530175,55	2212828,51
156	530176,11	2212829,23
157	530176,63	2212829,89
158	530177,24	2212830,63
159	530177,46	2212830,90
160	530182,21	2212826,86
161	530181,26	2212825,64
162	530180,42	2212824,55
163	530179,42	2212823,17
164	530178,28	2212821,46
165	530177,40	2212820,03
166	530176,41	2212818,26
167	530175,59	2212816,64
168	530174,66	2212814,62
169	530174,09	2212813,24
170	530173,24	2212810,92
171	530172,72	2212809,29
172	530172,09	2212806,95
173	530171,70	2212805,22
174	530171,29	2212803,01
175	530171,13	2212801,93
176	530170,91	2212799,98
177	530170,81	2212798,75
178	530170,72	2212796,95
179	530170,69	2212795,60
180	530170,72	2212793,65
181	530170,82	2212791,93
182	530170,94	2212790,53

Номер характерной точки	Координаты, м	
	X	Y
183	530171,10	2212789,10
184	530171,30	2212787,72
185	530171,50	2212786,54
186	530171,93	2212784,48
187	530172,21	2212783,34
188	530172,54	2212782,13
189	530173,09	2212780,31
190	530173,71	2212778,54
191	530174,32	2212776,97
192	530175,76	2212774,20
193	530176,08	2212773,70
194	530177,10	2212772,20
195	530177,78	2212771,25
196	530178,45	2212770,37
197	530179,02	2212769,64
198	530179,52	2212769,03
199	530180,25	2212768,16
200	530324,19	2212604,45
201	530324,31	2212604,59
202	530353,62	2212571,25
203	530379,25	2212542,11
204	530395,65	2212523,46
205	530419,38	2212496,46
206	530442,71	2212469,87
207	530458,34	2212451,35
208	530468,28	2212439,08
209	530476,08	2212429,28
210	530481,59	2212422,35
211	530488,77	2212413,33
212	530508,22	2212388,88
213	530520,60	2212373,32
214	530532,17	2212358,79
215	530554,32	2212330,95
216	530573,78	2212306,49
217	530594,04	2212281,03
218	530600,14	2212273,08
219	530624,94	2212241,90
220	530629,28	2212236,16
221	530630,89	2212233,82
222	530632,64	2212231,08
223	530634,36	2212228,08
224	530635,90	2212225,11
225	530637,44	2212221,78
226	530638,77	2212218,50
227	530639,85	2212215,43
228	530640,95	2212211,82

Номер характерной точки	Координаты, м	
	X	Y
229	530641,64	2212209,13
230	530642,37	2212205,82
231	530642,76	2212203,79
232	530643,16	2212201,60
233	530643,51	2212199,54
234	530643,88	2212197,27
235	530644,20	2212195,28
236	530644,63	2212192,61
237	530645,73	2212185,84
238	530647,04	2212177,76
239	530647,29	2212176,21
240	530649,10	2212174,79
241	530650,70	2212164,48
242	530652,26	2212155,55
243	530655,07	2212145,07
244	530660,43	2212134,33
245	530668,12	2212124,28
246	530675,41	2212114,26
247	530674,21	2212113,45
248	530681,10	2212104,24
249	530682,54	2212105,23
250	530692,91	2212090,83
251	530700,74	2212077,59
252	530704,30	2212069,47
253	530702,91	2212068,86
254	530707,42	2212058,25
255	530708,70	2212058,84
256	530713,80	2212047,27
257	530717,62	2212040,02
258	530720,95	2212034,43
259	530726,54	2212027,13
260	530739,27	2212012,56
261	530738,51	2212010,75
262	530744,58	2212003,61
263	530759,40	2211986,09
264	530763,41	2211981,57
265	530769,58	2211974,87
266	530774,71	2211969,55
267	530782,25	2211962,13
268	530790,60	2211954,35
269	530791,55	2211954,48
270	530800,59	2211947,02
271	530801,26	2211947,80
272	530817,67	2211933,66
273	530818,94	2211929,70
274	530824,95	2211924,52

Номер характерной точки	Координаты, м	
	X	Y
275	530825,07	2211924,65
276	530840,25	2211911,57
277	530848,97	2211904,07
278	530863,92	2211891,18
279	530874,41	2211882,15
280	530883,01	2211874,65
281	530887,50	2211870,90
282	530892,36	2211866,95
283	530898,47	2211862,07
284	530908,16	2211854,51
285	530914,21	2211849,94
286	530928,47	2211839,47
287	530929,53	2211841,01
288	530966,50	2211814,37
289	530987,72	2211799,11
290	530986,81	2211797,82
291	530996,18	2211791,10
292	530998,16	2211789,67
293	531003,01	2211786,19
294	531004,93	2211784,81
295	531009,91	2211781,24
296	531015,78	2211777,02
297	531023,48	2211771,50
298	531029,56	2211767,14
299	531040,78	2211758,93
300	531045,89	2211755,08
301	531050,52	2211751,52
302	531056,97	2211746,46
303	531059,49	2211744,45
304	531068,46	2211737,15
305	531078,29	2211728,85
306	531084,09	2211723,81
307	531091,26	2211717,42
308	531099,75	2211709,62
309	531101,92	2211709,62
310	531120,69	2211691,52
311	531120,50	2211689,17
312	531127,50	2211681,97
313	531127,96	2211681,75
314	531130,93	2211680,85
315	531145,32	2211665,57
316	531163,22	2211646,38
317	531170,02	2211638,51
318	531175,66	2211630,95
319	531179,25	2211625,79
320	531181,28	2211622,14

Номер характерной точки	Координаты, м	
	X	Y
321	531179,69	2211621,29
322	531181,53	2211617,98
323	531182,93	2211615,31
324	531184,39	2211612,33
325	531185,90	2211609,03
326	531187,49	2211605,27
327	531189,25	2211600,72
328	531190,70	2211596,82
329	531192,34	2211592,41
330	531195,59	2211589,67
331	531196,28	2211588,09
332	531198,31	2211582,64
333	531199,64	2211579,13
334	531201,39	2211574,72
335	531203,92	2211568,69
336	531205,66	2211564,72
337	531208,77	2211558,03
338	531212,37	2211550,84
339	531215,46	2211544,91
340	531219,63	2211537,47
341	531223,51	2211530,98
342	531223,38	2211527,07
343	531230,07	2211516,43
344	531232,45	2211516,41
345	531238,57	2211506,68
346	531249,65	2211489,06
347	531251,07	2211486,74
348	531253,05	2211483,33
349	531254,82	2211480,10
350	531256,43	2211477,00
351	531258,26	2211473,25
352	531260,26	2211468,82
353	531261,84	2211465,01
354	531263,90	2211459,57
355	531281,35	2211411,00
356	531281,02	2211406,00
357	531284,61	2211396,00
358	531298,13	2211358,37
359	531300,01	2211359,04
360	531336,42	2211257,65
361	531334,54	2211256,97
362	531343,12	2211233,06
363	531362,98	2211177,76
364	531393,14	2211093,79
365	531395,19	2211094,53
366	531400,14	2211080,76

Номер характерной точки	Координаты, м	
	X	Y
367	531402,72	2211073,21
368	531405,06	2211065,57
369	531406,56	2211060,18
370	531407,68	2211055,79
371	531408,53	2211052,25
372	531409,45	2211048,10
373	531410,59	2211042,49
374	531411,50	2211037,43
375	531412,39	2211031,76
376	531413,11	2211026,43
377	531413,48	2211023,33
378	531413,96	2211018,65
379	531414,28	2211014,94
380	531414,63	2211009,82
381	531414,87	2211004,92
382	531415,03	2210999,13
383	531415,06	2210995,58
384	531415,04	2210991,91
385	531414,92	2210986,65
386	531414,71	2210981,67
387	531414,52	2210978,46
388	531414,31	2210975,46
389	531414,11	2210973,14
390	531413,76	2210969,02
391	531411,59	2210969,21
392	531408,12	2210929,36
393	531407,12	2210917,71
394	531408,75	2210911,26
395	531398,04	2210787,78
396	531397,73	2210784,54
397	531397,23	2210780,43
398	531396,49	2210775,55
399	531395,88	2210772,18
400	531395,02	2210767,98
401	531394,17	2210764,35
402	531393,15	2210760,42
403	531391,83	2210755,88
404	531390,20	2210750,91
405	531382,30	2210728,01
406	531380,24	2210728,73
407	531377,47	2210720,72
408	531378,55	2210717,16
409	531345,90	2210622,63
410	531343,84	2210623,34
411	531338,95	2210608,41
412	531335,59	2210596,81

Номер характерной точки	Координаты, м	
	X	Y
413	531332,55	2210584,97
414	531329,93	2210573,92
415	531331,27	2210573,24
416	531328,61	2210563,88
417	531325,49	2210551,44
418	531320,36	2210530,65
419	531320,11	2210523,00
420	531316,86	2210509,27
421	531316,43	2210507,52
422	531315,06	2210502,60
423	531314,16	2210499,76
424	531312,94	2210496,26
425	531311,77	2210493,23
426	531309,83	2210488,66
427	531304,77	2210477,48
428	531302,79	2210478,38
429	531298,94	2210469,88
430	531300,93	2210468,98
431	531278,72	2210419,87
432	531276,20	2210414,34
433	531273,41	2210408,32
434	531271,17	2210403,56
435	531268,10	2210397,12
436	531264,45	2210389,65
437	531261,69	2210384,10
438	531257,38	2210375,58
439	531254,71	2210370,41
440	531250,47	2210362,34
441	531244,50	2210351,27
442	531240,99	2210344,92
443	531239,16	2210341,66
444	531213,37	2210295,75
445	531211,47	2210296,82
446	531205,83	2210286,79
447	531207,73	2210285,73
448	531123,12	2210135,15
449	531121,20	2210136,23
450	531100,62	2210099,61
451	531102,54	2210098,54
452	531101,23	2210096,21
453	531097,50	2210089,75
454	531095,62	2210090,86
455	531089,50	2210081,01
456	531091,32	2210079,85
457	531090,20	2210078,08
458	531087,96	2210074,74

Номер характерной точки	Координаты, м	
	X	Y
459	531085,05	2210070,52
460	531082,27	2210066,62
461	531079,48	2210062,83
462	531077,21	2210059,84
463	531074,37	2210056,21
464	531071,83	2210053,05
465	531069,72	2210050,50
466	531066,35	2210046,52
467	531063,42	2210043,19
468	531060,91	2210040,39
469	531058,61	2210037,90
470	531056,42	2210035,58
471	531054,39	2210033,47
472	531052,26	2210031,29
473	531051,07	2210030,10
474	531049,70	2210028,74
475	531048,24	2210027,31
476	531047,09	2210026,19
477	531045,97	2210025,12
478	531044,83	2210024,04
479	531043,50	2210022,80
480	531041,86	2210021,28
481	531039,63	2210019,25
482	531038,08	2210017,87
483	531036,03	2210016,07
484	531035,01	2210015,18
485	531033,60	2210013,97
486	531031,92	2210012,54
487	531030,94	2210011,73
488	531029,81	2210010,79
489	531028,59	2210009,79
490	531027,38	2210008,80
491	531026,48	2210008,08
492	531025,66	2210007,43
493	531024,93	2210006,84
494	531023,87	2210006,01
495	531023,14	2210005,44
496	531022,48	2210004,93
497	531021,46	2210004,14
498	531020,42	2210003,34
499	531019,19	2210002,41
500	531011,65	2209996,91
500a	530966,76	2209965,30
501	530954,42	2209956,52
502	530937,06	2209945,33
503	530936,86	2209945,07

Номер характерной точки	Координаты, м	
	X	Y
504	530936,49	2209944,59
505	530936,12	2209944,09
506	530935,73	2209943,53
507	530935,15	2209942,63
508	530934,65	2209941,79
509	530933,94	2209940,45
510	530933,48	2209939,46
511	530933,11	2209938,61
512	530932,75	2209937,67
513	530932,39	2209936,60
514	530932,14	2209935,76
515	530931,81	2209934,44
516	530931,66	2209933,73
517	530931,45	2209932,46
518	530931,31	2209931,33
519	530931,25	2209930,69
520	530931,21	2209930,06
521	530931,18	2209929,32
522	530931,18	2209928,32
523	530931,21	2209927,33
524	530931,28	2209926,24
525	530931,38	2209925,36
526	530931,47	2209924,72
527	530931,61	2209923,83
528	530931,80	2209922,93
529	530931,96	2209922,24
530	530932,19	2209921,37
531	530932,33	2209920,90
532	530932,63	2209919,97
533	530932,84	2209919,39
534	530933,06	2209919,35
535	530938,94	2209908,69
536	530962,62	2209875,27
537	530963,88	2209876,16
538	530966,88	2209871,93
539	530969,63	2209867,98
540	531172,42	2209581,70
541	531177,88	2209574,09
542	531170,10	2209568,64
543	531164,59	2209576,07
544	530955,93	2209870,53
545	530957,73	2209871,80
546	530933,10	2209906,55
547	530928,94	2209912,68
548	530928,48	2209913,44
549	530928,00	2209914,29

Номер характерной точки	Координаты, м	
	X	Y
550	530927,63	2209914,96
551	530927,20	2209915,79
552	530926,75	2209916,71
553	530926,32	2209917,65
554	530925,94	2209918,56
555	530925,64	2209919,35
556	530925,44	2209919,92
557	530925,03	2209921,25
558	530924,66	2209922,65
559	530924,35	2209924,15
560	530924,21	2209924,99
561	530924,08	2209925,92
562	530924,00	2209926,64
563	530923,93	2209927,60
564	530923,89	2209928,25
565	530923,87	2209929,46
566	530923,88	2209930,31
567	530923,96	2209931,73
568	530924,08	2209932,94
569	530924,20	2209933,77
570	530924,31	2209934,48
571	530924,46	2209935,28
572	530924,66	2209936,18
573	530924,86	2209936,98
574	530925,02	2209937,55
575	530925,18	2209938,10
576	530925,49	2209939,03
577	530925,68	2209939,57
578	530925,93	2209940,23
579	530926,20	2209940,87
580	530926,50	2209941,56
581	530926,81	2209942,23
582	530927,21	2209943,03
583	530927,60	2209943,75
584	530928,06	2209944,55
585	530928,67	2209945,51
586	530929,10	2209946,16
587	530929,53	2209946,76
588	530929,86	2209947,21
589	530930,12	2209947,54
590	530931,29	2209949,03
591	530933,80	2209951,70
592	530943,42	2209961,31
593	530948,44	2209965,02
594	531005,06	2210004,99
595	531010,06	2210008,60

Номер характерной точки	Координаты, м	
	X	Y
596	531015,51	2210012,72
597	531019,67	2210016,00
598	531025,17	2210020,52
599	531032,14	2210026,59
600	531037,74	2210031,75
601	531043,71	2210037,56
602	531049,83	2210043,85
603	531052,66	2210046,90
604	531057,78	2210052,63
605	531062,60	2210058,33
606	531068,73	2210066,00
607	531073,13	2210071,84
608	531076,48	2210076,51
609	531078,69	2210079,69
610	531080,86	2210082,90
611	531082,57	2210085,50
612	531083,55	2210086,36
613	531085,79	2210086,47
614	531090,42	2210093,97
615	531088,55	2210095,08
616	531092,52	2210101,93
617	531093,47	2210103,63
618	531095,39	2210102,55
619	531115,97	2210139,17
620	531114,05	2210140,25
621	531198,67	2210290,82
622	531200,57	2210289,75
623	531206,20	2210299,78
624	531204,30	2210300,85
625	531230,03	2210346,63
626	531232,68	2210351,39
627	531235,01	2210355,61
628	531236,62	2210358,54
629	531237,96	2210361,03
630	531239,27	2210363,45
631	531241,21	2210367,08
632	531243,04	2210370,54
633	531244,24	2210372,83
634	531247,10	2210378,34
635	531250,52	2210385,03
636	531253,95	2210391,88
637	531256,22	2210396,49
638	531260,52	2210405,38
639	531263,18	2210410,98
640	531265,77	2210416,54
641	531269,31	2210424,28

Номер характерной точки	Координаты, м	
	X	Y
642	531291,45	2210473,27
643	531293,27	2210477,51
644	531295,70	2210477,37
645	531298,18	2210482,85
646	531296,48	2210484,39
647	531299,43	2210490,91
648	531302,38	2210498,01
649	531304,64	2210504,46
650	531306,82	2210512,09
651	531308,62	2210519,62
652	531309,99	2210525,39
653	531312,13	2210524,88
654	531321,35	2210563,81
655	531325,80	2210582,68
656	531327,32	2210589,08
657	531328,60	2210594,22
658	531330,61	2210601,71
659	531332,16	2210607,03
660	531333,95	2210612,86
661	531338,12	2210625,31
662	531337,96	2210625,37
663	531370,61	2210719,89
664	531370,78	2210719,84
665	531374,53	2210730,71
666	531374,36	2210730,76
667	531381,73	2210752,11
668	531384,15	2210759,73
669	531385,95	2210766,49
670	531386,94	2210770,87
671	531388,18	2210777,34
672	531389,02	2210782,88
673	531389,82	2210790,13
674	531400,38	2210911,98
675	531400,56	2210911,96
676	531401,31	2210920,70
677	531402,98	2210939,85
678	531405,87	2210973,23
679	531406,18	2210980,21
680	531406,47	2210987,05
681	531406,56	2210992,04
682	531406,56	2210996,42
683	531406,43	2211002,22
684	531406,12	2211008,93
685	531405,79	2211013,74
686	531405,33	2211018,82
687	531404,58	2211025,44

Номер характерной точки	Координаты, м	
	X	Y
688	531403,52	2211032,86
689	531402,52	2211038,74
690	531401,04	2211046,21
691	531399,24	2211053,98
692	531397,60	2211060,24
693	531396,28	2211064,85
694	531394,50	2211070,58
695	531393,03	2211074,99
696	531391,95	2211078,03
697	531387,08	2211091,62
698	531387,25	2211091,68
699	531383,79	2211101,30
700	531378,01	2211117,39
701	531369,33	2211141,55
702	531358,20	2211172,56
703	531349,81	2211195,90
704	531340,75	2211221,15
705	531328,81	2211254,39
706	531328,64	2211254,33
707	531324,00	2211267,25
708	531319,05	2211281,05
709	531319,00	2211280,62
710	531318,82	2211279,30
711	531318,69	2211278,57
712	531318,45	2211277,44
713	531318,27	2211276,74
714	531318,02	2211275,87
715	531317,78	2211275,15
716	531317,37	2211274,04
717	531317,00	2211273,13
718	531316,52	2211272,10
719	531316,16	2211271,40
720	531315,51	2211270,24
721	531314,82	2211269,14
722	531314,34	2211268,46
723	531312,83	2211266,54
724	531311,77	2211265,40
725	531310,39	2211264,10
726	531309,12	2211263,05
727	531306,84	2211261,48
728	531305,25	2211260,58
729	531302,98	2211259,55
730	531301,32	2211258,95
731	531299,25	2211258,37
732	531297,70	2211258,06
733	531296,02	2211257,83

Номер характерной точки	Координаты, м	
	X	Y
734	531293,61	2211257,70
735	531291,54	2211257,76
736	531289,37	2211258,01
736'	531285,38	2211258,68
737'	531286,09	2211261,74
737	531289,77	2211261,00
738	531291,53	2211260,80
739	531293,80	2211260,75
740	531295,09	2211260,82
741	531296,56	2211260,98
742	531298,05	2211261,25
743	531299,23	2211261,54
744	531300,14	2211261,79
745	531301,85	2211262,39
746	531303,76	2211263,25
747	531305,07	2211263,97
748	531305,57	2211264,27
749	531306,21	2211264,69
750	531306,90	2211265,18
751	531307,31	2211265,49
752	531308,41	2211266,39
753	531309,10	2211267,02
754	531310,03	2211267,95
755	531310,72	2211268,72
756	531311,58	2211269,79
757	531312,32	2211270,83
758	531312,83	2211271,62
759	531313,39	2211272,59
760	531314,00	2211273,79
761	531314,27	2211274,40
762	531314,75	2211275,58
763	531314,99	2211276,27
764	531315,34	2211277,43
765	531315,65	2211278,70
766	531315,85	2211279,80
767	531315,97	2211280,66
768	531316,12	2211282,46
769	531316,18	2211283,95
770	531316,17	2211285,67
771	531316,03	2211287,70
772	531315,89	2211288,76
773	531315,46	2211291,02
774	531310,45	2211304,97
775	531283,70	2211379,48
776	531270,80	2211415,37
777	531268,95	2211420,54

Номер характерной точки	Координаты, м	
	X	Y
778	531266,45	2211425,01
779	531264,65	2211428,22
780	531263,11	2211430,96
781	531262,24	2211432,53
782	531261,42	2211433,97
783	531260,17	2211435,92
784	531259,31	2211437,08
785	531257,83	2211438,87
786	531256,94	2211439,83
787	531255,46	2211441,25
788	531254,07	2211442,44
789	531252,63	2211443,53
790	531251,11	2211444,55
791	531249,09	2211445,71
792	531246,85	2211446,79
793	531244,27	2211447,77
794	531242,79	2211448,22
795	531241,03	2211448,65
796	531238,63	2211449,08
797	531236,93	2211449,26
798	531234,16	2211449,36
799	531232,09	2211449,27
800	531230,41	2211449,10
801	531228,28	2211448,75
802	531225,85	2211448,17
803	531224,38	2211447,71
804	531222,95	2211447,25
805	531221,88	2211446,84
806	531220,69	2211446,31
807	531219,55	2211445,72
808	531218,43	2211445,06
809	531217,31	2211444,31
810	531216,19	2211443,46
811	531215,83	2211443,16
812	531214,49	2211441,94
813	531210,03	2211447,10
814	531217,43	2211453,49
815	531220,78	2211456,38
816	531221,65	2211457,13
817	531223,10	2211458,40
818	531224,34	2211459,59
819	531225,40	2211460,71
820	531227,20	2211462,84
821	531228,42	2211464,51
822	531229,22	2211465,71
823	531230,31	2211467,54

Номер характерной точки	Координаты, м	
	X	Y
824	531231,19	2211469,24
825	531231,90	2211470,78
826	531232,35	2211471,85
827	531232,61	2211472,53
828	531232,98	2211473,59
829	531233,30	2211474,57
830	531233,52	2211475,34
831	531233,86	2211476,63
832	531234,08	2211477,59
833	531234,46	2211479,67
834	531234,62	2211480,79
835	531234,83	2211483,08
836	531234,89	2211484,53
837	531234,85	2211486,91
838	531234,48	2211490,65
839	531234,22	2211492,15
840	531233,63	2211494,70
841	531232,49	2211498,64
842	531231,47	2211502,10
843	531230,31	2211503,95
844	531225,22	2211512,03
845	531225,37	2211512,12
846	531218,22	2211523,50
847	531216,41	2211522,37
848	531213,84	2211526,46
849	531211,42	2211530,52
850	531207,76	2211536,97
851	531205,32	2211541,47
852	531202,77	2211546,40
853	531200,41	2211551,16
854	531199,49	2211553,11
855	531194,16	2211564,90
856	531191,40	2211571,61
857	531189,07	2211577,67
858	531186,53	2211584,46
859	531183,06	2211593,35
860	531182,91	2211600,32
861	531178,00	2211611,12
862	531174,23	2211618,16
863	531172,34	2211617,07
864	531164,16	2211629,59
864a	531163,26	2211631,45
865	531156,67	2211641,89
866	531150,82	2211648,14
867	531147,18	2211651,99
868	531139,96	2211659,68



Номер характерной точки	Координаты, м	
	X	Y
869	531123,01	2211677,66
870	531115,02	2211685,86
871	531106,35	2211694,46
872	531099,59	2211700,97
873	531095,38	2211704,93
874	531086,95	2211712,67
875	531081,35	2211717,67
876	531073,32	2211724,66
877	531064,37	2211732,21
878	531055,48	2211739,44
879	531047,29	2211745,91
880	531040,90	2211750,82
881	531036,16	2211754,38
882	531029,37	2211759,38
883	531022,30	2211764,47
884	531015,83	2211769,11
885	531004,92	2211776,94
886	530992,46	2211785,89
887	530983,10	2211792,61
888	530960,76	2211808,63
889	530941,42	2211822,52
890	530924,84	2211834,42
891	530910,58	2211845,11
892	530910,48	2211844,97
893	530903,09	2211850,59
894	530892,61	2211858,79
895	530887,37	2211863,01
896	530881,45	2211867,86
897	530876,40	2211872,10
898	530859,76	2211886,32
899	530850,54	2211894,27
900	530848,63	2211895,90
901	530844,91	2211899,35
902	530836,08	2211906,72
903	530820,89	2211919,80
904	530786,35	2211949,45
905	530777,81	2211957,34
906	530774,05	2211960,94
907	530771,92	2211963,05
908	530770,06	2211964,92
909	530767,48	2211967,57
910	530764,77	2211970,42
911	530762,52	2211972,86
912	530759,70	2211975,97
913	530754,51	2211981,95
914	530749,87	2211987,44

Номер характерной точки	Координаты, м	
	X	Y
915	530739,69	2211999,47
916	530732,27	2212008,25
917	530724,62	2212017,30
918	530721,12	2212021,43
919	530719,85	2212022,96
920	530718,76	2212024,32
921	530717,29	2212026,23
922	530715,38	2212028,85
923	530713,78	2212031,21
924	530712,71	2212032,86
925	530711,76	2212034,39
926	530711,23	2212035,28
927	530710,31	2212036,85
928	530709,09	2212039,05
929	530707,62	2212041,89
930	530706,13	2212044,99
931	530705,09	2212047,35
932	530703,60	2212050,87
933	530701,53	2212055,74
934	530697,03	2212066,33
935	530694,96	2212071,05
936	530693,42	2212074,25
937	530691,42	2212078,08
938	530689,56	2212081,35
939	530687,56	2212084,62
940	530684,86	2212088,69
941	530681,93	2212092,75
942	530676,12	2212100,51
943	530669,23	2212109,72
944	530660,44	2212121,46
945	530656,11	2212127,36
946	530654,97	2212129,00
947	530653,26	2212131,63
948	530652,26	2212133,28
949	530651,02	2212135,52
950	530650,46	2212136,60
951	530649,46	2212138,66
952	530648,37	2212141,19
953	530647,63	2212143,10
954	530646,81	2212145,49
955	530646,14	2212147,70
956	530645,62	2212149,66
957	530644,97	2212152,53
958	530644,22	2212156,39
959	530643,32	2212161,79
960	530637,92	2212196,24

Номер характерной точки	Координаты, м	
	X	Y
961	530634,62	2212203,21
962	530633,36	2212208,40
963	530631,71	2212213,54
964	530630,01	2212217,79
965	530627,64	2212222,70
966	530625,59	2212226,30
967	530622,62	2212230,80
968	530618,38	2212236,42
969	530619,93	2212237,70
970	530595,03	2212269,00
971	530593,40	2212267,70
972	530481,80	2212407,79
973	530482,24	2212410,76
974	530477,87	2212416,24
1	530474,64	2212416,79
Вкрапление 1		
975	531258,02	2211450,96
976	531256,96	2211451,63
977	531255,53	2211452,46
978	531253,98	2211453,27
979	531252,91	2211453,78
980	531251,08	2211454,56
981	531249,14	2211455,27
982	531246,72	2211456,01
983	531245,46	2211456,33
984	531243,25	2211456,78
985	531241,79	2211457,00
986	531240,35	2211457,17
987	531238,76	2211457,30
988	531237,33	2211457,36
989	531235,71	2211457,36
990	531234,41	2211457,32
991	531233,62	2211457,27
992	531232,10	2211457,15
993	531232,67	2211457,68
994	531233,22	2211458,23
995	531233,78	2211458,81
996	531234,32	2211459,40
997	531235,22	2211460,46
998	531236,00	2211461,47
999	531236,80	2211462,60
1000	531237,34	2211463,42
1001	531238,02	2211464,56
1002	531238,72	2211465,87
1003	531239,55	2211467,65
1004	531240,33	2211469,68

Номер характерной точки	Координаты, м	
	X	Y
1005	531240,74	2211470,94
1006	531241,20	2211472,70
1007	531241,55	2211474,42
1008	531241,78	2211475,99
1009	531241,93	2211477,60
1010	531242,02	2211478,97
1011	531242,18	2211481,43
1012	531242,28	2211482,94
1013	531242,40	2211484,72
1014	531242,90	2211483,92
1015	531245,57	2211479,38
1016	531247,18	2211476,45
1017	531248,57	2211473,78
1018	531250,35	2211470,17
1019	531252,80	2211464,75
1020	531254,92	2211459,51
1021	531257,78	2211451,64
975	531258,02	2211450,96
Вкрапление 2		
1022	530213,35	2212647,08
1023	530214,46	2212648,01
1024	530215,91	2212649,17
1025	530216,74	2212649,80
1026	530217,82	2212650,57
1027	530218,73	2212651,19
1028	530219,64	2212651,77
1029	530220,82	2212652,50
1030	530222,10	2212653,24
1031	530223,79	2212654,15
1032	530225,53	2212655,00
1033	530227,40	2212655,82
1034	530229,44	2212656,63
1035	530231,04	2212657,19
1036	530232,51	2212657,65
1037	530234,24	2212658,14
1038	530235,70	2212658,50
1039	530237,30	2212658,84
1040	530238,75	2212659,11
1041	530239,99	2212659,30
1042	530242,01	2212659,55
1043	530243,68	2212659,69
1044	530247,31	2212659,82
1045	530251,02	2212659,69
1046	530253,22	2212659,49
1047	530256,43	2212659,01
1048	530258,72	2212658,55

Номер характерной точки	Координаты, м	
	X	Y
1049	530261,76	2212657,77
1050	530263,71	2212657,16
1051	530265,58	2212656,49
1052	530267,73	2212655,62
1053	530269,80	2212654,68
1054	530271,00	2212654,08
1055	530272,08	2212653,51
1056	530272,61	2212653,21
1057	530175,34	2212763,85
1058	530172,15	2212767,48
1059	530171,19	2212768,62
1060	530170,50	2212769,54
1061	530169,81	2212770,56
1062	530169,15	2212771,64
1063	530168,62	2212772,59
1064	530168,18	2212773,46
1065	530167,61	2212774,70
1066	530167,22	2212775,58
1067	530160,84	2212777,90
1068	530160,21	2212778,12
1069	530159,56	2212778,32
1070	530159,05	2212778,47
1071	530158,35	2212778,64
1072	530157,83	2212778,75
1073	530156,71	2212778,94
1074	530155,48	2212779,07
1075	530154,48	2212779,13
1076	530153,47	2212779,13
1077	530152,28	2212779,07
1078	530151,36	2212778,98
1079	530150,19	2212778,80
1080	530149,21	2212778,60
1081	530148,12	2212778,31
1082	530146,72	2212777,84
1083	530145,47	2212777,33
1084	530144,28	2212776,74
1085	530143,38	2212776,23
1086	530142,31	2212775,54
1087	530141,33	2212774,82
1088	530140,09	2212773,77
1089	530139,01	2212772,70
1090	530138,19	2212771,77
1091	530137,49	2212770,87
1092	530136,79	2212769,86
1093	530136,12	2212768,76
1094	530135,57	2212767,71

Номер характерной точки	Координаты, м	
	X	Y
1095	530134,96	2212766,35
1096	530134,63	2212765,45
1097	530134,33	2212764,52
1098	530134,09	2212763,62
1099	530125,73	2212729,51
1100	530125,41	2212728,13
1101	530124,92	2212725,66
1102	530124,66	2212724,03
1103	530124,38	2212721,87
1104	530124,19	2212719,71
1105	530124,07	2212717,20
1106	530123,84	2212708,68
1107	530123,82	2212707,88
1108	530123,83	2212706,33
1109	530123,89	2212704,74
1110	530124,00	2212703,22
1111	530124,16	2212701,63
1112	530124,49	2212699,35
1113	530124,81	2212697,68
1114	530125,32	2212695,49
1115	530129,00	2212681,00
1116	530129,48	2212679,29
1117	530130,14	2212677,26
1118	530130,91	2212674,91
1119	530132,03	2212672,73
1120	530132,86	2212671,11
1121	530133,62	2212669,76
1122	530135,15	2212667,34
1123	530136,20	2212665,86
1124	530137,27	2212664,48
1125	530138,25	2212663,30
1126	530139,05	2212662,40
1127	530141,18	2212660,24
1128	530164,35	2212638,23
1129	530165,17	2212637,48
1130	530167,03	2212635,98
1131	530168,47	2212634,98
1132	530171,41	2212633,32
1133	530173,30	2212632,48
1134	530174,68	2212631,97
1135	530177,11	2212631,25
1136	530179,69	2212630,74
1137	530181,91	2212630,49
1138	530184,65	2212630,44
1139	530187,45	2212630,65
1140	530189,05	2212630,90

Номер характерной точки	Координаты, м	
	X	Y
1141	530191,66	2212631,51
1142	530194,18	2212632,36
1143	530196,51	2212633,42
1144	530198,42	2212634,50

Номер характерной точки	Координаты, м	
	X	Y
1145	530200,41	2212635,85
1146	530201,71	2212636,89
1147	530202,93	2212637,98
1022	530213,35	2212647,08

---