



**Министерство
градостроительной деятельности и развития агломераций
Нижегородской области**

Включен в Реестр
нормативных актов органов
исполнительной власти
Нижегородской области

08 АПР 2024

15364-330-004-01-03/28

П Р И К А З

12.03.2024

№ 07-01-03/28

г. Нижний Новгород

**Об утверждении изменений в Правила
землепользования и застройки города
Нижнего Новгорода, утвержденные приказом
департамента градостроительной
деятельности и развития агломераций
Нижегородской области от 30 марта 2018 г.
№ 07-01-06/22**

В соответствии со статьями 8², 32, 33 Градостроительного кодекса Российской Федерации, статьей 2¹ Закона Нижегородской области от 23 декабря 2014 г. № 197-3 «О перераспределении отдельных полномочий между органами местного самоуправления муниципальных образований Нижегородской области и органами государственной власти Нижегородской области», пунктом 3.1.10 Положения о министерстве градостроительной деятельности и развития агломераций Нижегородской области, утвержденного постановлением Правительства Нижегородской области от 16 апреля 2020 г. № 308, постановлением Правительства Нижегородской области от 9 апреля 2022 г. № 257 «Об установлении случаев утверждения изменений в генеральные планы, правила землепользования и застройки, утверждения проектов планировки территории, проектов межевания территории, а также внесения изменения в них без проведения общественных обсуждений или публичных слушаний», приказом министерства градостроительной деятельности и развития агломераций Нижегородской области от 11 июля 2023 г. № 07-01-02/40 «О подготовке проекта о внесении изменений в Правила землепользования и застройки города Нижнего Новгорода», протоколом заседания комиссии по

подготовке проектов правил землепользования и застройки Нижегородской области и иным вопросам землепользования и застройки Нижегородской области от 26 июня 2023 г. № 114

п р и к а з ы в а ю:

1. Утвердить прилагаемые изменения в Правила землепользования и застройки города Нижнего Новгорода, утвержденные приказом департамента градостроительной деятельности и развития агломераций Нижегородской области от 30 марта 2018 г. № 07-01-06/22 (далее – Правила землепользования и застройки города Нижнего Новгорода), предусматривающие:

1.1. Установление в статьях 16 «Карта границ территориальных зон города Нижнего Новгорода» и 16⁵ «Фрагмент карты границ территориальных зон города Нижнего Новгорода. Нижегородский район» части II «Карта градостроительного зонирования» подзоны ТО-1.8 - подзона территориальной зоны многофункциональной застройки городского центра и городских подцентров за пределами исторического района и охранных зон объектов культурного наследия ТО-1 в отношении земельного участка с кадастровым номером 52:18:0060109:15, расположенного по адресу: Нижегородская область, г. Нижний Новгород, Нижегородский район, ул. Максима Горького, 179.

1.2. Дополнение статьи 30² «Градостроительные регламенты зоны многофункциональной застройки городского центра и городских подцентров за пределами исторического района и охранных зон объектов культурного наследия ТО-1» части III «Градостроительные регламенты» градостроительными регламентами подзоны ТО-1.8 - подзона территориальной зоны многофункциональной застройки городского центра и городских подцентров за пределами исторического района и охранных зон объектов культурного наследия ТО-1.

2. Министерству градостроительной деятельности и развития агломераций Нижегородской области:

2.1. Направить настоящий приказ главе города Нижнего Новгорода в течении семи дней с даты принятия настоящего приказа.

2.2. Направить в филиал публично-правовой компании «Роскадастр» по Нижегородской области в электронной форме сведения о границах территориальных зон, содержащие графическое описание местоположения границ территориальных зон и перечень координат этих границ в системе координат, используемой для ведения Единого государственного реестра недвижимости, в течении пяти рабочих дней с даты принятия настоящего приказа.

2.3. Разместить настоящий приказ на официальном сайте министерства градостроительной деятельности и развития агломераций Нижегородской области в информационно-телекоммуникационной сети «Интернет».

2.4. Обеспечить размещение изменений в Правила землепользования и застройки города Нижнего Новгорода, утвержденных настоящим приказом, в Федеральной государственной информационной системе территориального планирования в соответствии с требованиями статьи 57¹ Градостроительного кодекса Российской Федерации.

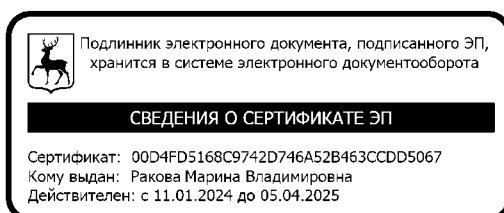
3. Рекомендовать администрации города Нижнего Новгорода:

3.1. Обеспечить опубликование изменений в Правила землепользования и застройки города Нижнего Новгорода, утвержденных настоящим приказом, в порядке, установленном для официального опубликования муниципальных правовых актов, иной официальной информации.

3.2. Обеспечить размещение изменений в Правила землепользования и застройки города Нижнего Новгорода, утвержденных настоящим приказом, на официальном сайте администрации города Нижнего Новгорода в информационно-телекоммуникационной сети «Интернет».

4. Настоящий приказ вступает в силу после дня его официального опубликования.

Министр

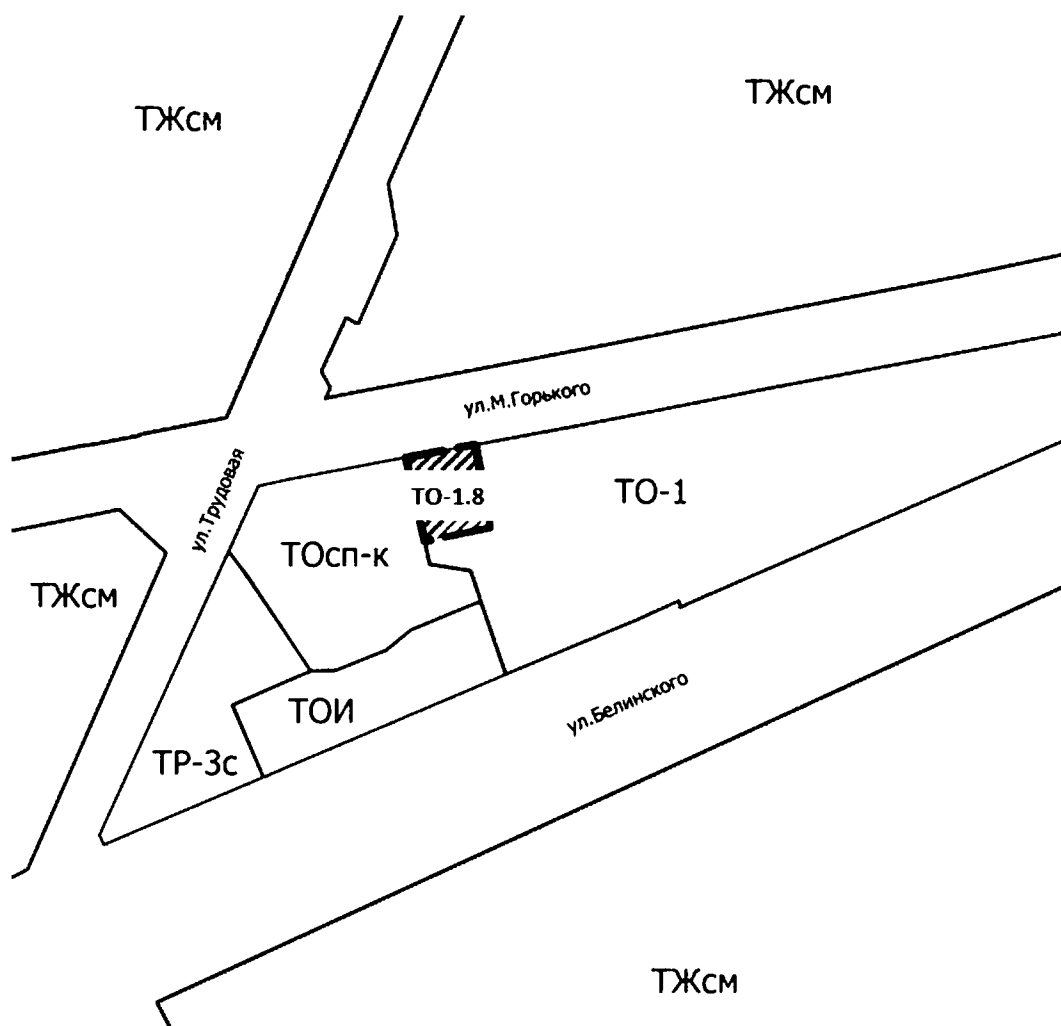


М.В.Ракова


Приложение
к приказу министерства
градостроительной деятельности
и развития агломераций
Нижегородской области
от 12.03.2024 № 07-01-03/28

ИЗМЕНЕНИЯ
в Правила землепользования и застройки города Нижнего Новгорода,
утвержденные приказом департамента градостроительной деятельности и
развития агломераций Нижегородской области от
30 марта 2018 г. № 07-01-06/22

1. Статьи 16 «Карта границ территориальных зон города Нижнего Новгорода» и 16⁵ «Фрагмент карты границ территориальных зон города Нижнего Новгорода. Нижегородский район» части II «Карта градостроительного зонирования» дополнить подзоной ТО-1.8 - подзона территориальной зоны многофункциональной застройки городского центра и городских подцентров за пределами исторического района и охранных зон объектов культурного наследия ТО-1 в отношении земельного участка с кадастровым номером 52:18:0060109:15, расположенного по адресу: Нижегородская область, г. Нижний Новгород, Нижегородский район, ул. Максима Горького, 179, в следующих границах:
«



УСЛОВНЫЕ ОБОЗНАЧЕНИЯ:



ТО-1 - зоны многофункциональной застройки городского центра и городских подцентров за пределами исторического района и охранных зон объектов культурного наследия



ТО-1.8 - подзона территориальной зоны многофункциональной застройки городского центра и городских подцентров за пределами исторического района и охранных зон объектов культурного наследия ТО-1

».

2. Статью 30² «Градостроительные регламенты зоны многофункциональной застройки городского центра и городских подцентров за пределами исторического района и охранных зон объектов культурного наследия ТО-1» части III «Градостроительные регламенты» дополнить градостроительными регламентами подзоны ТО-1.8 - подзона территориальной зоны многофункциональной застройки городского центра и городских подцентров за пределами исторического района и охранных зон объектов культурного наследия ТО-1:

«Градостроительные регламенты подзоны ТО-1.8 территориальной зоны многофункциональной застройки городского центра и городских подцентров за пределами исторического района и охранных зон объектов культурного наследия.

Подзона ТО-1.8 зоны многофункциональной застройки городского центра и городских подцентров за пределами исторического района и охранных зон объектов культурного наследия ТО-1 выделена для обеспечения правовых условий использования и строительства недвижимости на территории городского центра и городских подцентров города Нижнего Новгорода.

Формирование подзоны предполагает наибольшую концентрацию здесь центральных функций, где сочетаются здания административного, общественного, культурного назначения, коммунального обслуживания и иные учреждения, в том числе общегородского, регионального и федерального значения. Доля жилой застройки не должна превышать 25% от общей площади надземных этажей объектов квартала. В случае если территория квартала состоит из нескольких территориальных зон, доля жилой застройки не должна превышать 25% от общей площади надземных этажей объектов, расположенных в данной территориальной зоне, с учетом границ квартала.

Формирование подзоны ТО-1.8 предусматривает упорядочение красных линий, границ земельных участков в целях выделения территорий общего пользования и формирования элементов планировочной структуры центра и городских подцентров города Нижнего Новгорода, а также пешеходных зон.

Виды разрешенного использования земельных участков (наименование, код)	Виды разрешенного использования земельных участков (описание)	Виды разрешенного использования объектов капитального строительства (наименование объектов капитального строительства)	Вспомогательные виды разрешенного использования	Предельные (минимальные и (или) максимальные) размеры земельных участков						Предельные параметры разрешенного строительства, реконструкции объектов капитального строительства				Иные предельные параметры разрешенного строительства, реконструкции объектов капитального строительства
				минимальная			максимальная			предельная высота/количество этажей	максимальный процент застройки, %	минимальные отступы от границ земельного участка, м		
				длина, м	ширина, м	площадь, кв. м	длина, м	ширина, м	площадь, кв. м				количество этажей	
										5	6	7		
1	2	3	4	5	6	7	8	9	10	11	12	13	14	15
Основные виды разрешенного использования														
Предоставление коммунальных услуг 3.1.1	Размещение зданий и сооружений, обеспечивающих поставку воды, тепла, электричества, газа, отвод канализационных стоков, очистку и уборку объектов недвижимости (котельных, водозаборов, очистных сооружений, насосных станций, водопроводов, линий электропередач, трансформаторных подстанций, газопроводов, линий связи, телефонных станций, канализаций, стоянок, гаражей и мастерских для обслуживания уборочной и аварийной техники, сооружений, необходимых для сбора и плавки снега)	объекты и сети водоснабжения, водоотведения, теплоснабжения, электроснабжения, газоснабжения, связи, наружного освещения	сооружения инженерной защиты	<*>	<*>	1000	<*>	<*>	<*>	<*>	<*>	80	4	5
Оказание социальной помощи населению 3.2.2	Размещение зданий, предназначенных для служб психологической и бесплатной юридической помощи, социальных, пенсионных и иных служб (службы занятости населения, пункты питания малоимущих граждан), в которых осуществляется прием граждан по вопросам оказания социальной помощи и назначения социальных или пенсионных выплат, а также для размещения общественных некоммерческих ор-	здание для оказания гражданам социальной помощи; здание общественной некоммерческой организации	инженерные сооружения коммунального обслуживания; объекты инженерной защиты; плоскостные открытые стоянки автомобилей; гараж для служебного автотранспорта	<*>	<*>	1000	<*>	<*>	<*>	18	<*>	80	4	Минимальный отступ от красной линии до объекта капитального строительства 5 м

	ганизаций: некоммерческих фондов, благотворительных организаций, клубов по интересам													
Оказание услуг связи 3.2.3	Размещение зданий, предназначенных для размещения пунктов оказания услуг почтовой, телеграфной, междугородной и международной телефонной связи	здание отделений почты, телеграфа, здания для размещения телефонной связи	коммунального обслуживания; объекты инженерной защиты; плоскостные открытые стоянки автомобилей; гараж для служебного автотранспорта	<*>	<*>	1000	<*>	<*>	<*>	18	<*>	80	4	Минимальный отступ от красной линии до объекта капитального строительства 5 м
Государственное управление 3.8.1	Размещение зданий, предназначенных для размещения государственных органов, государственного пенсионного фонда, органов местного самоуправления, судов, а также организаций, непосредственно обеспечивающих их деятельность или оказывающих государственные и (или) муниципальные услуги	административное здание, здания налоговой службы; здания прокуратуры, судов; дворцы бракосочетаний, ЗАГСы; здание органа власти и управления; здание общественной организации, МФЦ (многофункциональный центр), здание государственного пенсионного фонда	хозяйственные постройки; гараж для служебного автотранспорта; инженерные сооружения коммунального обслуживания; сооружения инженерной защиты; плоскостные открытые стоянки автомобилей	<*>	<*>	1000	<*>	<*>	<*>	18	<*>	100	4	Минимальный отступ от красной линии до объекта капитального строительства 5 м
Обеспечение обороны и безопасности 8.0	Размещение объектов капитального строительства, необходимых для подготовки и поддержания в боевой готовности Вооруженных Сил Российской Федерации, других войск, воинских формирований и органов управлений ими (размещение военных организаций, внутренних войск, учреждений и других объектов, дислокация войск и сил флота), проведение воинских учений и других мероприятий, направленных на обеспечение боевой готовности воинских частей; размещение зданий военных училищ, военных институтов, военных университетов, военных академий; размещение объектов, обеспечивающих осуществление таможенной деятельности	Здания таможи	хозяйственные постройки; гараж для служебного автотранспорта; инженерные сооружения коммунального обслуживания; сооружения инженерной защиты; плоскостные открытые стоянки автомобилей	<*>	<*>	1000	<*>	<*>	<*>	18	<*>	100	4	Минимальный отступ от красной линии до объекта капитального строительства 5 м

Представительская деятельность 3.8.2	Размещение зданий, предназначенных для дипломатических представительств иностранных государств и субъектов Российской Федерации, консульских учреждений в Российской Федерации	Здания для дипломатических представительств иностранных государств и субъектов Российской Федерации, консульских учреждений в Российской Федерации	хозяйственные постройки; гараж для служебного автотранспорта; инженерные сооружения коммунального обслуживания; сооружения инженерной защиты; плоскостные открытые стоянки автомобилей	<*>	<*>	1000	<*>	<*>	<*>	18	<*>	100	4	Минимальный отступ от красной линии до объекта капитального строительства 5 м
Обеспечение деятельности в области гидрометеорологии и смежных с ней областях 3.9.1	Размещение объектов капитального строительства, предназначенных для наблюдений за физическими и химическими процессами, происходящими в окружающей среде, определения ее гидрометеорологических, агрометеорологических и гелиогеофизических характеристик, уровня загрязнения атмосферного воздуха, почв, водных объектов, в том числе по гидробиологическим показателям, и околоземного - космического пространства, зданий и сооружений, используемых в области гидрометеорологии и смежных с ней областях (доплеровские метеорологические радиолокаторы, гидрологические посты и другие)	доплеровские метеорологические радиолокаторы, гидрологические посты и другие	хозяйственные постройки; гараж для служебного автотранспорта; инженерные сооружения коммунального обслуживания; сооружения инженерной защиты; плоскостные открытые стоянки автомобилей	<*>	<*>	1000	<*>	<*>	<*>	18	<*>	80	4	Минимальный отступ от красной линии до объекта капитального строительства 5 м
Проведение научных исследований 3.9.2	Размещение зданий и сооружений, предназначенных для проведения научных изысканий, исследований и разработок (научно-исследовательские и проектные институты, научные центры, инновационные центры, государственные академии наук, опытно-конструкторские центры, в том числе отраслевые)	научно-исследовательские институты, проектные институты, научные центры	хозяйственные постройки; гараж для служебного автотранспорта; инженерные сооружения коммунального обслуживания; сооружения инженерной защиты; плоскостные открытые стоянки автомобилей	<*>	<*>	1000	<*>	<*>	<*>	18	<*>	80	4	Минимальный отступ от красной линии до объекта капитального строительства 5 м
Предпринимательство 4.0	Размещение объектов капитального строительства в целях извлечения прибыли на основании торговой, банковской и иной предпринимательской деятельности. Содержание данного вида разрешенного использования	нежилое здание общественного назначения	хозяйственные постройки; гараж для служебного автотранспорта; инженерные сооружения коммунального обслуживания;	<*>	<*>	1000	<*>	<*>	<*>	18	<*>	80	4	Минимальный отступ от красной линии до нежилого здания общественного назначения 5 м

	включает в себя содержание видов разрешенного использования, предусмотренных кодами 4.1 - 4.10		сооружения инженерной защиты											
Деловое управление 4.1	Размещение объектов капитального строительства с целью: размещения объектов управленческой деятельности, не связанной с государственным или муниципальным управлением и оказанием услуг, а также с целью обеспечения совершения сделок, не требующих передачи товара в момент их совершения между организациями, в том числе биржевая деятельность (за исключением банковской и страховой деятельности)	административные и офисные здания	хозяйственные постройки; гараж для служебного автотранспорта; инженерные сооружения коммунального обслуживания; сооружения инженерной защиты; плоскостные открытые стоянки автомобилей	<*>	<*>	1000	<*>	<*>	<*>	18	<*>	80	4	Минимальный отступ от красной линии до объекта капитального строительства 5 м
Магазины 4.4	Размещение объектов капитального строительства, предназначенных для продажи товаров, торговая площадь которых составляет до 5000 кв. м	магазин	плоскостные открытые стоянки автомобилей; инженерные сооружения коммунального обслуживания; сооружения инженерной защиты	<*>	<*>	1000	<*>	<*>	<*>	4	<*>	80	<*>	Максимальная общая площадь магазина 5000 кв. м. Минимальный отступ от красной линии до магазина 5 м
Банковская и страховая деятельность 4.5	Размещение объектов капитального строительства, предназначенных для размещения организаций, оказывающих банковские и страховые услуги	здания банков и страховых компаний	хозяйственные постройки; гараж для служебного автотранспорта; инженерные сооружения коммунального обслуживания; сооружения инженерной защиты; плоскостные открытые стоянки автомобилей	<*>	<*>	1000	<*>	<*>	<*>	18	<*>	80	4	Минимальный отступ от красной линии до объекта капитального строительства 5 м
Общественное питание 4.6	Размещение объектов капитального строительства в целях устройства мест общественного питания (рестораны, кафе, столовые, закусочные, бары)	предприятие общественного питания (рестораны, кафе, столовые, закусочные, бары)	плоскостные открытые стоянки автомобилей; инженерные сооружения коммунального обслуживания; сооружения инженерной защиты	<*>	<*>	1000	<*>	<*>	<*>	3	<*>	100	4	Минимальный отступ от красной линии до объекта капитального строительства 5 м
Гостиничное обслуживание 4.7	Размещение гостиниц	гостиница	плоскостные открытые стоянки автомобилей; инженерные сооруже-	<*>	<*>	1000	<*>	<*>	<*>	18	<*>	80	<*>	Минимальный отступ от красной линии до объекта капи-

			ния коммунального обслуживания; сооружения инженерной защиты											тального строительства 5 м
Развлекательные мероприятия 4.8.1	Размещение зданий и сооружений, предназначенных для организации развлекательных мероприятий, путешествий, для размещения дискотек и танцевальных площадок, ночных клубов, аквапарков, боулинга, аттракционов и т.п., игровых автоматов (кроме игрового оборудования, используемого для проведения азартных игр), игровых площадок	дискотеки, танцевальные площадки, ночные клубы, досуговые центры (боулинг, караоке и т.д.)	хозяйственные постройки; гараж для служебного автотранспорта; инженерные сооружения коммунального обслуживания; сооружения инженерной защиты	<*>	<*>	1000	<*>	<*>	<*>	3	<*>	80	4	Максимальная общая площадь объекта капитального строительства 6000 кв. м. Минимальный отступ от красной линии до объекта капитального строительства 5 м
Выставочно-ярмарочная деятельность 4.10	Размещение объектов капитального строительства, сооружений, предназначенных для осуществления выставочно-ярмарочной и конгрессной деятельности, включая деятельность, необходимую для обслуживания указанных мероприятий (застройка экспозиционной площади, организация питания участников мероприятий)	конгресс-холл, выставочный зал	плоскостные открытые стоянки автомобилей; инженерные сооружения коммунального обслуживания; сооружения инженерной защиты	<*>	<*>	1000	<*>	<*>	<*>	4	<*>	80	4	Минимальный отступ от красной линии до объекта капитального строительства 5 м
Обеспечение спортивно-зрелищных мероприятий 5.1.1	Размещение спортивно-зрелищных зданий и сооружений, имеющих специальные места для зрителей от 500 мест (стадионов, дворцов спорта, ледовых дворцов, ипподромов)	стадион; Ледовый дворец	хозяйственные постройки; гараж для служебного автотранспорта; инженерные сооружения коммунального обслуживания; сооружения инженерной защиты; постройки для хранения спортивного инвентаря; раздевалки; плоскостные открытые стоянки автомобилей раздевалки	<*>	<*>	2000	<*>	<*>	<*>	2	<*>	80	4	Минимальный отступ от красной линии до объекта капитального строительства 5 м
Обеспечение занятий спортом в помещениях 5.1.2	Размещение спортивных клубов, спортивных залов, бассейнов, физкультурно-оздоровительных комплексов в зданиях и сооружениях	здания физкультурно-оздоровительных комплексов; бассейн	хозяйственные постройки; гараж для служебного автотранспорта; инженерные сооружения коммунального обслуживания;	<*>	<*>	2000	<*>	<*>	<*>	2	<*>	80	4	Минимальный отступ от красной линии до объекта капитального строительства 5 м

			сооружения инженерной защиты; постройки для хранения спортивного инвентаря; раздевалки; плоскостные открытые стоянки автомобилей раздевалки											
Связь 6.8	Размещение объектов связи, радиовещания, телевидения, включая воздушные радиорелейные, надземные и подземные кабельные линии связи, линии радиофикации, антенные поля, усилительные пункты на кабельных линиях связи, инфраструктуру спутниковой связи и телерадиовещания, за исключением объектов связи, размещение которых предусмотрено содержанием видов разрешенного использования с кодами 3.1.1, 3.2.3	телецентр; Дом связи	хозяйственные постройки; гараж для служебного автотранспорта; инженерные сооружения коммунального обслуживания; сооружения инженерной защиты; плоскостные открытые стоянки автомобилей	<*>	<*>	1000	<*>	<*>	<*>	<*>	<*>	80	4	Минимальный отступ от красной линии до объекта капитального строительства 5 м
Служебные гаражи 4.9	Размещение постоянных или временных гаражей, стоянок для хранения служебного автотранспорта, используемого в целях осуществления видов деятельности, предусмотренных видами разрешенного использования с кодами 3.0, 4.0, а также для стоянки и хранения транспортных средств общего пользования, в том числе в депо	стоянка-паркинг (подземная, обвалованная, закрытого типа), плоскостная открытая стоянка автомобилей	инженерные сооружения коммунального обслуживания; сооружения инженерной защиты	<*>	<*>	1000	<*>	<*>	<*>	6	<*>	<*>	<*>	Максимальная вместимость 500 машино-мест
Обеспечение внутреннего правопорядка 8.3	Размещение объектов капитального строительства, необходимых для подготовки и поддержания в готовности органов внутренних дел, Росгвардии и спасательных служб, в которых существует военизированная служба; размещение объектов гражданской обороны, за исключением объектов гражданской обороны, являющихся частями производственных зданий	Здания УВД, полиции	хозяйственные постройки; гараж для служебного автотранспорта; инженерные сооружения коммунального обслуживания; сооружения инженерной защиты; плоскостные открытые стоянки автомобилей	<*>	<*>	1000	<*>	<*>	<*>	18	<*>	100	4	Минимальный отступ от красной линии до объекта капитального строительства 5 м

Улично-дорожная сеть 12.0.1	Размещение объектов улично-дорожной сети: автомобильных дорог, трамвайных путей и пешеходных тротуаров в границах населенных пунктов, пешеходных переходов, бульваров, площадей, проездов, велодорожек и объектов велотранспортной и инженерной инфраструктуры; размещение придорожных стоянок (парковок) транспортных средств в границах городских улиц и дорог, за исключением предусмотренных видами разрешенного использования с кодами 2.7.1, 4.9, 7.2.3, а также некапитальных сооружений, предназначенных для охраны транспортных средств	автомобильные дороги, разворотные площадки, трамвайные пути, велодорожки, пешеходные тротуары, пешеходные переходы, бульвары, площади, проезды, объекты велотранспортной и инженерной инфраструктуры	площадки: для отдыха, для массовых зрелищных мероприятий; инженерные сооружения коммунального обслуживания; сооружения инженерной защиты; остановки общественного транспорта диспетчерские пункты; элементы благоустройства, придорожные стоянки (парковки) транспортных средств в границах городских улиц и дорог	<*>	<*>	<*>	<*>	<*>	<*>	<*>	<*>	<*>	<*>	<*>	<*>	<*>	<*>	<*>
Благоустройство территории 12.0.2	Размещение декоративных, технических, планировочных, конструктивных устройств, элементов озеленения, различных видов оборудования и оформления, малых архитектурных форм, некапитальных нестационарных строений и сооружений, информационных щитов и указателей, применяемых как составные части благоустройства территории, общественных туалетов	<*>	общественные туалеты (нестационарные), декоративные, технические, планировочные, конструктивные устройства, элементы озеленения, различные виды оборудования и оформления, малые архитектурные формы, некапитальные нестационарные строения сооружения, информационные щиты и указатели, применяемые как составные части благоустройства территории	<*>	<*>	<*>	<*>	<*>	<*>	<*>	<*>	<*>	<*>	<*>	<*>	<*>	<*>	<*>
Историко-культурная деятельность 9.3	Сохранение и изучение объектов культурного наследия народов Российской Федерации (памятников истории и культуры), в том числе: объектов археологического наследия, достопримечательных мест, мест бытования исторических промыслов, производств и ремесел, исторических поселений, недействующих военных и гражданских захоронений, объектов культурного наследия,	объекты культурного наследия	плоскостные открытые стоянки автомобилей; инженерные сооружения коммунального обслуживания; сооружения инженерной защиты	<*>	<*>	<*>	<*>	<*>	<*>	<*>	<*>	<*>	100	<*>	<*>	<*>	<*>	<*>

	хозяйственная деятельность, являющаяся историческим промыслом или ремеслом, а также хозяйственная деятельность, обеспечивающая познавательный туризм													
Стоянка транспортных средств 4.9.2	Размещение стоянок (парковок) легковых автомобилей и других мототранспортных средств, в том числе мотоциклов, мотороллеров, мотоколясок, мопедов, скутеров, за исключением встроенных, пристроенных и встроенно-пристроенных стоянок	Стоянка автомобилей, плоскостная открытая стоянка автомобилей	Инженерные сооружения коммунального обслуживания, сооружения инженерной защиты	<*>	<*>	1000	<*>	<*>	<*>	<*>	<*>	80	<*>	Минимальный отступ от красных линий до объекта капитального строительства 5 м при осуществлении нового строительства; максимальная вместимость 500 машиномест
Условно разрешенные виды использования														
Многоэтажная жилая застройка (высотная застройка) 2.6	Размещение многоквартирных домов этажностью девять этажей и выше; благоустройство и озеленение придомовых территорий; обустройство спортивных и детских площадок, хозяйственных площадок и площадок для отдыха; размещение подземных гаражей и автостоянок; размещение объектов обслуживания жилой застройки во встроенных, пристроенных и встроенно-пристроенных помещениях многоквартирного дома в отдельных помещениях дома, если площадь таких помещений в многоквартирном доме не составляет более 15% от общей площади дома	многоквартирный дом, многоквартирный дом со встроенными, пристроенными и встроенно-пристроенными помещениями общественного назначения, встроенно-пристроенными и подземными стоянками автомобилей	гостевые плоскостные открытые стоянки автомобилей; площадки: детские, спортивные, хозяйственные, для отдыха; подземные стоянки; инженерные сооружения коммунального обслуживания; сооружения инженерной защиты	<*>	<*>	3500	<*>	<*>	<*>	30	<*>	40 60 в условиях реконструкции	4	Минимальный отступ от красной линии до объекта капитального строительства 5 м
Общественное использование объектов капитального строительства 3.0	Размещение объектов капитального строительства в целях обеспечения удовлетворения бытовых, социальных и духовных потребностей человека. Содержание данного вида разрешенного использования включает в себя содержание видов разрешенного использования с кодами 3.1 - 3.10.2	нежилое здание общественного назначения	инженерные сооружения коммунального обслуживания; объекты инженерной защиты; плоскостные открытые стоянки автомобилей	<*>	<*>	1000	<*>	<*>	<*>	4	<*>	80	4	Минимальный отступ от красной линии до объекта капитального строительства 5 м

Осуществление религиозных обрядов 3.7.1	Размещение зданий и сооружений, предназначенных для совершения религиозных обрядов и церемоний (в том числе церкви, соборы, храмы, часовни, мечети, молельные дома, синагоги)	церкви, соборы, храмы, часовни, мечети, молельные дома, синагоги	хозяйственные постройки; инженерные сооружения коммунального обслуживания; сооружения инженерной защиты; монумент; памятный знак	<*>	<*>	<*>	<*>	<*>	<*>	<*>	<*>	80	<*>	<*>
Религиозное управление и образование 3.7.2	Размещение зданий, предназначенных для постоянного местонахождения духовных лиц, паломников и послушников в связи с осуществлением ими религиозной службы, а также для осуществления благотворительной и религиозной образовательной деятельности (монастыри, скиты, дома священнослужителей, воскресные и религиозные школы, семинарии, духовные училища)	Дом причта	Хозяйственные постройки; инженерные сооружения коммунального обслуживания; сооружения инженерной защиты; монумент; памятный знак	<*>	<*>	<*>	<*>	<*>	<*>	<*>	<*>	80	<*>	<*>

Примечание:

<*> Предельные размеры земельных участков не подлежат установлению.

<*> Предельные параметры разрешенного строительства, реконструкции объектов капитального строительства не подлежат установлению.

»).