



**Министерство
градостроительной деятельности и развития агломераций
Нижегородской области**

Включен в Реестр
нормативных актов органов
исполнительной власти
Нижегородской области

01 АПР 2024

15324-330-004-01-03/24

П Р И К А З

6 марта 2024 г.

№ 07-01-03/27

г. Нижний Новгород

**Об утверждении изменений в Правила
землепользования и застройки города
Нижнего Новгорода, утвержденные приказом
департамента градостроительной
деятельности и развития агломераций
Нижегородской области от 30 марта 2018 г.
№ 07-01-06/22**

В соответствии со статьями 8², 32, 33 Градостроительного кодекса Российской Федерации, статьей 2¹ Закона Нижегородской области от 23 декабря 2014 г. № 197-З «О перераспределении отдельных полномочий между органами местного самоуправления муниципальных образований Нижегородской области и органами государственной власти Нижегородской области», пунктом 3.1.10 Положения о министерстве градостроительной деятельности и развития агломераций Нижегородской области, утвержденного постановлением Правительства Нижегородской области от 16 апреля 2020 г. № 308, постановлением Правительства Нижегородской области от 9 апреля 2022 г. № 257 «Об установлении случаев утверждения изменений в генеральные планы, правила землепользования и застройки, утверждения проектов планировки территории, проектов межевания территории, а также внесения изменения в них без проведения общественных обсуждений или публичных слушаний», приказом министерства градостроительной деятельности и развития агломераций Нижегородской области от 7 февраля 2024 г. № 07-01-02/05 «О подготовке проекта о внесении изменений в Правила землепользования и застройки города Нижнего Новгорода», протоколом заседания комиссии по

подготовке проектов правил землепользования и застройки Нижегородской области и иным вопросам землепользования и застройки Нижегородской области от 2 февраля 2024 г. № 124/1

п р и к а з ы в а ю:

1. Утвердить прилагаемые изменения в Правила землепользования и застройки города Нижнего Новгорода, утвержденные приказом департамента градостроительной деятельности и развития агломераций Нижегородской области от 30 марта 2018 г. № 07-01-06/22 (далее – Правила землепользования и застройки города Нижнего Новгорода), предусматривающие изменение в статьях 16 «Карта границ территориальных зон города Нижнего Новгорода» и 16⁸ «Фрагмент карты границ территориальных зон города Нижнего Новгорода. Сормовский район» части II «Карта градостроительного зонирования» (частично) зоны П*ТЖсм (зона реорганизации застройки в смешанную многоквартирную и общественную застройку) на зону ТЖсм (зона смешанной многоквартирной и общественной застройки) в границах улиц Баренца, Стрелковая, проспекта Кораблестроителей в Сормовском районе.

2. Министерству градостроительной деятельности и развития агломераций Нижегородской области:

2.1. Направить настоящий приказ главе города Нижнего Новгорода в течении семи дней с даты принятия настоящего приказа.

2.2. Направить в филиал публично-правовой компании «Роскадастр» по Нижегородской области в электронной форме сведения о границах территориальных зон, содержащие графическое описание местоположения границ территориальных зон и перечень координат этих границ в системе координат, используемой для ведения Единого государственного реестра недвижимости, в течении пяти рабочих дней с даты принятия настоящего приказа.

2.3. Разместить настоящий приказ на официальном сайте министерства градостроительной деятельности и развития агломераций Нижегородской области в информационно-телекоммуникационной сети «Интернет».

2.4. Обеспечить размещение изменений в Правила землепользования и застройки города Нижнего Новгорода, утвержденных настоящим приказом, в Федеральной государственной информационной системе территориального планирования в соответствии с требованиями статьи 57¹ Градостроительного кодекса Российской Федерации.

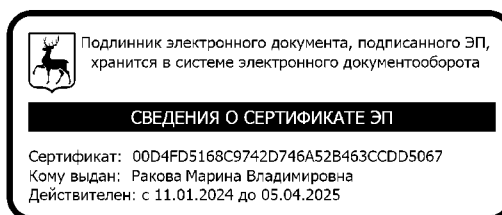
3. Рекомендовать администрации города Нижнего Новгорода:

3.1. Обеспечить опубликование изменений в Правила землепользования и застройки города Нижнего Новгорода, утвержденных настоящим приказом, в порядке, установленном для официального опубликования муниципальных правовых актов, иной официальной информации.

3.2. Обеспечить размещение изменений в Правила землепользования и застройки города Нижнего Новгорода, утвержденных настоящим приказом, на официальном сайте администрации города Нижнего Новгорода в информационно-телекоммуникационной сети «Интернет».

4. Настоящий приказ вступает в силу после дня его официального опубликования.

Министр



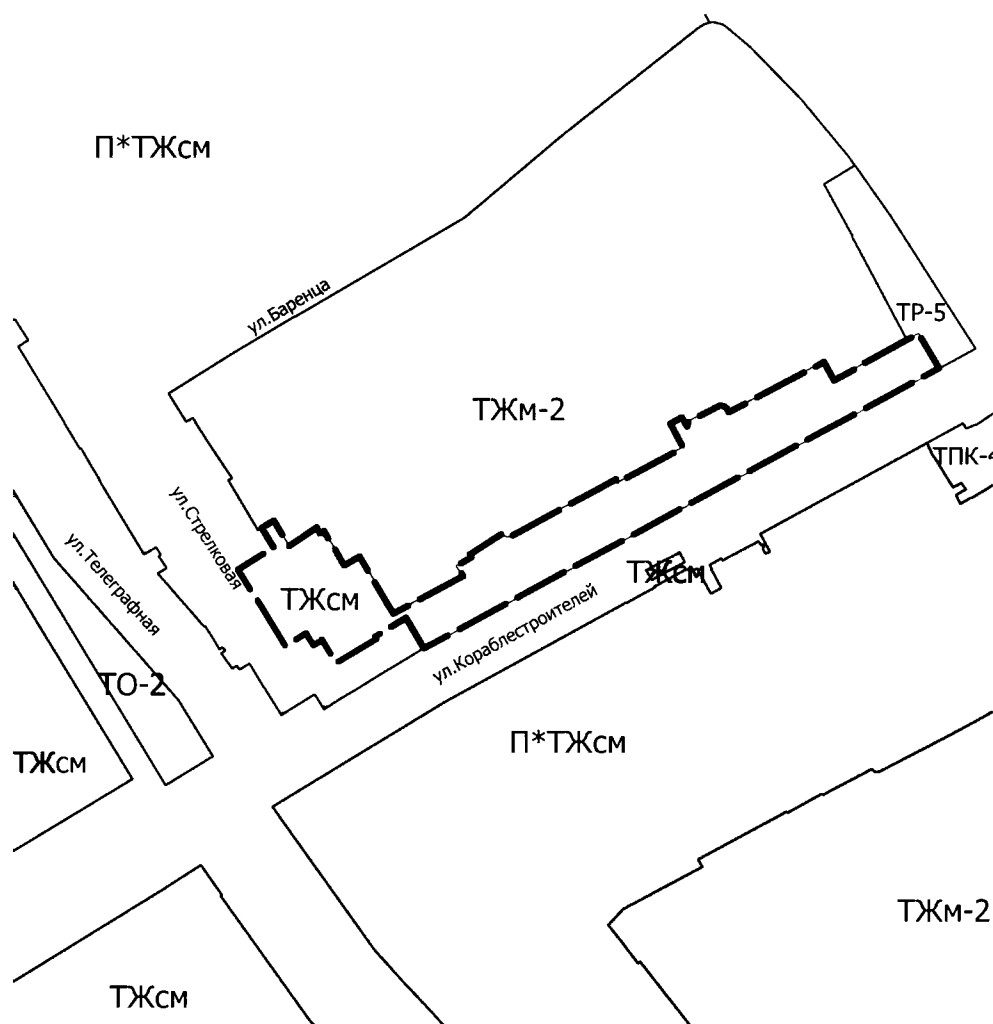
М.В.Ракова

Приложение
к приказу министерства
градостроительной деятельности
и развития агломераций
Нижегородской области
от 6 марта 2024 г. № 07-01-03/27


ИЗМЕНЕНИЯ
в Правила землепользования и застройки города Нижнего Новгорода,
утвержденные приказом департамента градостроительной деятельности и
развития агломераций Нижегородской области от
30 марта 2018 г. № 07-01-06/22

В статьях 16 «Карта границ территориальных зон города Нижнего Новгорода» и 16⁸ «Фрагмент карты границ территориальных зон города Нижнего Новгорода. Сормовский район» части II «Карта градостроительного зонирования» изменить (частично) зону П*ТЖсм (зона реорганизации застройки в смешанную многоквартирную и общественную застройку) на зону ТЖсм (зона смешанной многоквартирной и общественной застройки) в границах улиц Баренца, Стрелковая, проспекта Кораблестроителей в Сормовском районе в следующих границах:

«



УСЛОВНЫЕ ОБОЗНАЧЕНИЯ:



П*ТЖсм - зона реорганизации застройки в смешанную многоквартирную и общественную застройку



ТЖсм - зона смешанной многоквартирной и общественной застройки

».

