



**Министерство
градостроительной деятельности и развития агломераций
Нижегородской области**

Включен в Реестр
нормативных актов органов
исполнительной власти
Нижегородской области
27 MAR 2024

№ 15304-330-004-01-03/13

П Р И К А З

21 февраля 2024 г.

№ 07-02-03/13

г. Нижний Новгород

**Об утверждении проекта межевания
территории в границах улиц
Металлургическая, Гродненская, Александра
Матросова в Канавинском районе города
Нижнего Новгорода**

В соответствии со статьями 8², 41, 41¹, 43, 46 Градостроительного кодекса Российской Федерации, пунктом 3 статьи 2¹ Закона Нижегородской области от 23 декабря 2014 г. № 197-З «О перераспределении отдельных полномочий между органами местного самоуправления муниципальных образований Нижегородской области и органами государственной власти Нижегородской области», пунктом 3.1.10 Положения о министерстве градостроительной деятельности и развития агломераций Нижегородской области, утвержденного постановлением Правительства Нижегородской области от 16 апреля 2020 г. № 308, на основании приказа министерства градостроительной деятельности и развития агломераций Нижегородской области от 13 января 2022 г. № 07-02-02/2 «О подготовке проекта межевания территории в границах улиц Металлургическая, Гродненская, Александра Матросова в Канавинском районе города Нижнего Новгорода», с учетом протокола общественных обсуждений от 28 сентября 2023 г. и заключения о результатах общественных обсуждений от 28 сентября 2023 г.

п р и к а з ы в а ю:

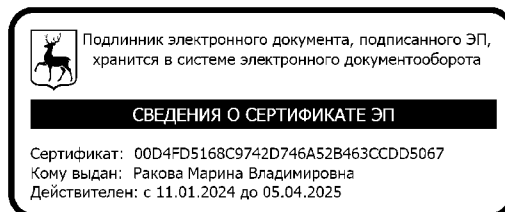
1. Утвердить прилагаемый проект межевания территории в границах улиц Metallургическая, Гродненская, Александра Матросова в Канавинском районе города Нижнего Новгорода.

2. Направить проект межевания территории в границах улиц Metallургическая, Гродненская, Александра Матросова в Канавинском районе города Нижнего Новгорода главе города Нижнего Новгорода.

3. Разместить настоящий приказ на официальном сайте министерства градостроительной деятельности и развития агломераций Нижегородской области в информационно-телекоммуникационной сети «Интернет».

4. Настоящий приказ вступает в силу после дня его опубликования.

Министр



М.В. Ракова

УТВЕРЖДЕН
приказом министерства градостроительной
деятельности и развития агломераций
Нижегородской области
от 21 февраля 2024 г. № 07-02-03/13

**Проект межевания территории в границах улиц Металлургическая,
Гродненская, Александра Матросова в Канавинском районе города
Нижегорода**

Проект межевания территории в границах улиц Металлургическая, Гродненская, Александра Матросова в Канавинском районе города Нижнего Новгорода (далее - проект межевания территории) разработан в целях определения местоположения границ земельных участков, занимаемых многоквартирными домами, расположенными по ул. Металлургическая в Канавинском районе города Нижнего Новгорода.

I. Перечень и сведения о площади образуемых земельных участков, в том числе возможные способы их образования. Вид разрешенного использования образуемых земельных участков.

Проектом межевания территории предусматривается образование следующих земельных участков:

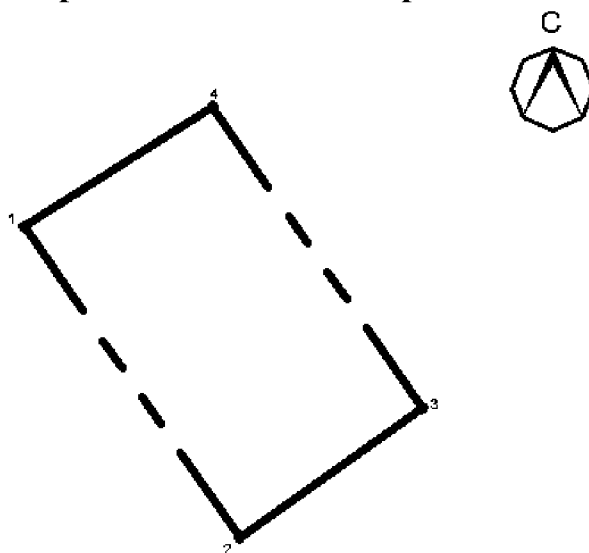
Условный номер образуемого земельного участка	Вид разрешенного использования образуемого земельного участка	Площадь образуемого земельного участка, кв. м.	Способ образования земельного участка
52:18:0030227:ЗУ1	Малоэтажная многоквартирная жилая застройка	972	Образуется из земель, государственная собственность на которые не разграничена
52:18:0030227:ЗУ2	Малоэтажная многоквартирная жилая застройка	952	Образуется из земель, государственная собственность на которые не разграничена
52:18:0030227:ЗУ3	Малоэтажная многоквартирная жилая застройка	977	Образуется из земель, государственная собственность на которые не разграничена
52:18:0030227:ЗУ4	Малоэтажная многоквартирная жилая застройка	859	Образуется из земель, государственная собственность на которые не разграничена
52:18:0030227:ЗУ5	Малоэтажная многоквартирная жилая застройка	949	Образуется из земель, государственная собственность на которые не разграничена

52:18:0030227:ЗУ6	Малоэтажная многоквартирная жилая застройка	875	Образуется из земель, государственная собственность на которые не разграничена
52:18:0030227:ЗУ7	Малоэтажная многоквартирная жилая застройка	114	Образуется из земель, государственная собственность на которые не разграничена
52:18:0030228:ЗУ1	Малоэтажная многоквартирная жилая застройка	867	Образуется из земель, государственная собственность на которые не разграничена
52:18:0030228:ЗУ2	Малоэтажная многоквартирная жилая застройка	450	Образуется из земель, государственная собственность на которые не разграничена



II. Перечень и сведения о площади образуемых земельных участков, которые будут отнесены к территориям общего пользования или имуществу общего пользования, в том числе в отношении которых предполагаются резервирование и (или) изъятие для государственных или муниципальных нужд.

Проектом межевания территории не предусмотрено образование земельных участков, которые будут отнесены к территориям общего пользования или имуществу общего пользования, в том числе в отношении которых предполагаются резервирование и (или) изъятие для государственных или муниципальных нужд.

III. Сведения о границах территории, в отношении которой утвержден проект межевания, содержащие перечень координат характерных точек этих границ в системе координат.



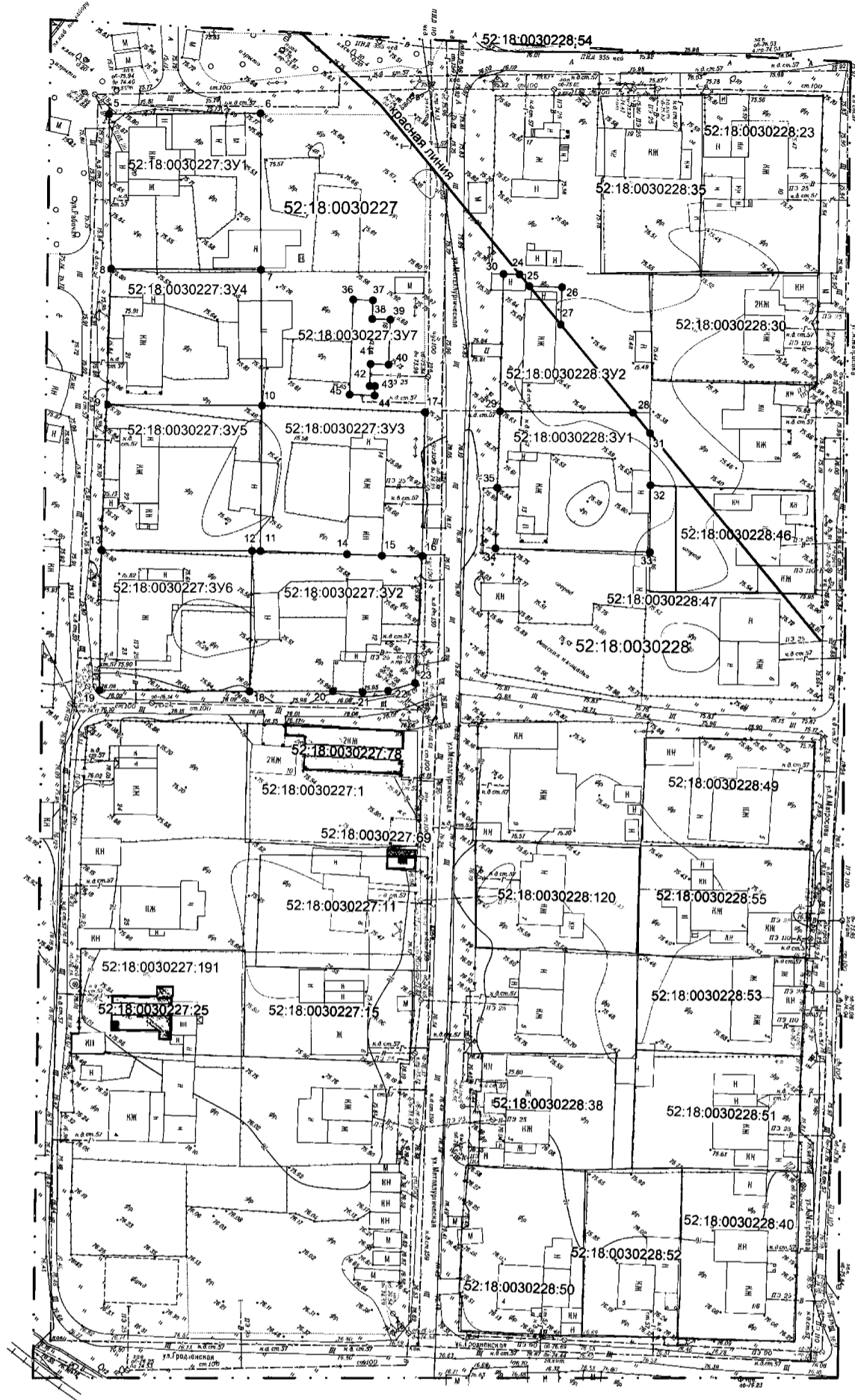
Условные обозначения

-  Границы территории, в отношении которой утвержден проект межевания территории
-  Характерные точки границ территории, в отношении которой утвержден проект межевания территории, и их номера

Перечень координат характерных точек границ территории, в отношении которой утвержден проект межевания (система координат – МСК-52):

Номер характерной точки	Координаты, м	
	X	Y
1	528332,55	2209770,18
2	528105,07	2209927,56
3	528200,09	2210061,10
4	528419,92	2209907,86

IV. Чертеж межевания территории.



Условные обозначения:

- границы территории, в отношении которой утвержден проект межевания территории
- существующие красные линии
- границы кадастрового квартала и его кадастровый номер
- границы земельных участков, сведения о которых внесены в Единый государственный реестр недвижимости
- земельные участки, сведения о которых внесены в Единый государственный реестр недвижимости, и их кадастровые номера
- границы объектов капитального строительства, сведения о которых внесены в Единый государственный реестр недвижимости, и их кадастровые номера
- объекты капитального строительства, сведения о которых внесены в Единый государственный реестр недвижимости, и их кадастровые номера
- границы образуемых земельных участков
- образуемые земельные участки и их условные номера
- характерные точки границ образуемых земельных участков и их номера

Экспликация образуемых земельных участков

Условный номер земельного участка	Площадь земельного участка, м ²	Кадастровый квартал	Вид разрешенного использования земельного участка	Местоположение (адрес) земельного участка	Возможный способ образования земельного участка	Категория земель	Примечание
52:18:0030227:3У1	872	52:18:0030227	21.1 Многоэтажная многоквартирная жилая застройка	г. Нижний Новгород, ул. Металлургическая, д. 20	Земельный участок образуется из земель государственной собственности на которые не разграничена	Земли населенных пунктов	
52:18:0030227:3У2	852			г. Нижний Новгород, ул. Металлургическая, д. 12			
52:18:0030227:3У3	977			г. Нижний Новгород, ул. Металлургическая, д. 14			
52:18:0030227:3У4	859			г. Нижний Новгород, ул. Металлургическая, д. 21			
52:18:0030227:3У5	949			г. Нижний Новгород, ул. Металлургическая, д. 22			
52:18:0030227:3У6	875			г. Нижний Новгород, ул. Металлургическая, д. 23			
52:18:0030227:3У7	114			г. Нижний Новгород, ул. Металлургическая, д. 16			
52:18:0030228:3У1	867	52:18:0030228	г. Нижний Новгород, ул. Металлургическая, д. 13				
52:18:0030228:3У2	450			г. Нижний Новгород, ул. Металлургическая, д. 15			

Примечания:
 1 Чертеж разработан на основе инженерно-геодезических изысканий, выполненных МБУ "Нижегородгражданпроект" в 2022 г.
 2 Система координат - ГСК 52.

					3/22-ПМ			
Проект межевания территории в границах улицы Металлургическая, родничковая, Александра Матросова в Каневском районе города Нижнего Новгорода					Стадия	Лист	Листов	
Изм.	Копуч	Лист	Непод.	Подп.	Дата	Основная (утверждаемая) часть	ПМ	8
	Разработал	Швецов			03.23			
Н. контроль Байжанов					03.23	Чертеж межевания территории М 1:500		
					МБУ "Нижегородгражданпроект"			