



**Министерство
градостроительной деятельности и развития агломераций
Нижегородской области**

Включен в Ресстр
нормативных актов органов
исполнительной власти
Нижегородской области

09 ЯНВ 2024

14811-320-006-01-03/50

П Р И К А З

30 ноября 2023 г.

№ 06-01-03/50

г. Нижний Новгород

**Об утверждении документации по
планировке территории, расположенной в
районе автомобильной дороги (22 ОП МЗ
22Н-2115) Цыгановка – Новостройка –
источник Серафима Саровского в
Дивеевском муниципальном округе
Нижегородской области**

В соответствии со статьями 41 – 43, 45 Градостроительного кодекса Российской Федерации, статьями 5, 27 Закона Нижегородской области от 8 апреля 2008 г. № 37-З «Об основах регулирования градостроительной деятельности на территории Нижегородской области», пунктом 3.1.10 Положения о министерстве градостроительной деятельности и развития агломераций Нижегородской области, утвержденного постановлением Правительства Нижегородской области от 16 апреля 2020 г. № 308, на основании приказа министерства градостроительной деятельности и развития агломераций Нижегородской области от 5 апреля 2023 г. №06-01-02/43

п р и к а з ы в а ю :

1. Утвердить прилагаемую документацию по планировке территории, расположенной в районе автомобильной дороги (22 ОП МЗ 22Н-2115) Цыгановка – Новостройка – источник Серафима Саровского в Дивеевском муниципальном округе Нижегородской области (далее – документация по планировке территории).

2. Министерству градостроительной деятельности и развития агломераций Нижегородской области:

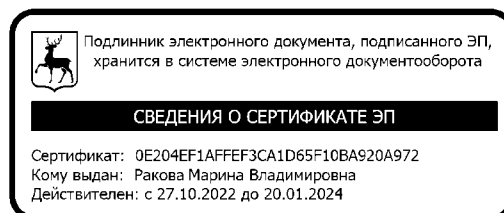
2.1. В течение семи дней со дня утверждения настоящего приказа направить утвержденную документацию по планировке территории главе местного самоуправления Дивеевского муниципального округа Нижегородской области для опубликования в порядке, установленном для официального опубликования муниципальных правовых актов, иной официальной информации, и размещения на официальном сайте муниципального образования в информационно-телекоммуникационной сети «Интернет».

2.2. В течение десяти рабочих дней со дня утверждения настоящего приказа обеспечить размещение документации по планировке территории в государственной информационной системе обеспечения градостроительной деятельности Нижегородской области.

2.3. Разместить настоящий приказ на официальном сайте министерства градостроительной деятельности и развития агломераций Нижегородской области в информационно-телекоммуникационной сети «Интернет».

3. Настоящий приказ вступает в силу с момента опубликования.

Министр



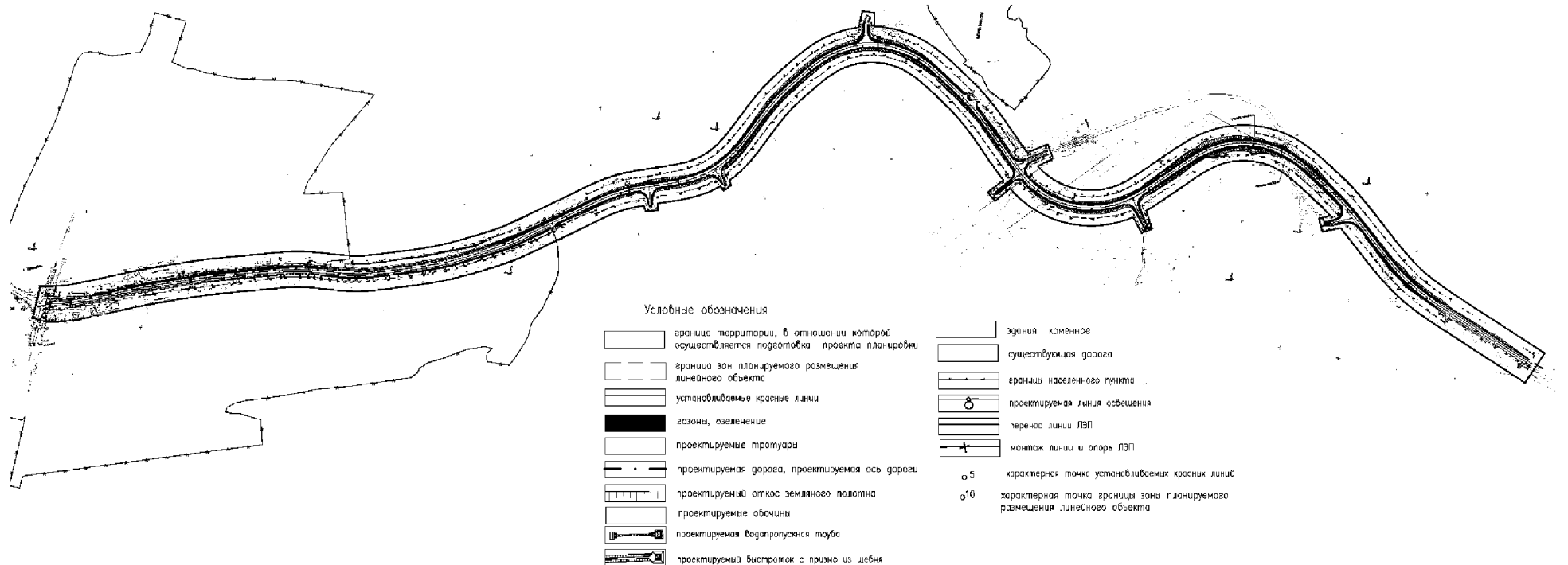
М.В.Ракова

УТВЕРЖДЕНА
приказом министерства
градостроительной деятельности
и развития агломераций
Нижегородской области
от 30 ноября 2023 г. №06-01-03/50

Документация по планировке территории, расположенной в районе автомобильной дороги (22 ОП МЗ 22Н-2115)
Цыгановка – Новостройка – источник Серафима Саровского в Дивеевском муниципальном округе
Нижегородской области

Проект планировки территории

I. Чертеж границ зон планируемого размещения линейного объекта / Чертеж красных линий



Перечень координат характерных точек устанавливаемых красных линий

(система координат - МСК 52)

Номер характерной точки границы	Координаты, м	
	X	Y
Контур 1		
1	376453,61	2167444,52
2	376454,43	2167426,52
3	376443,38	2167425,92
4	376429,87	2167428,76
5	376420,55	2167428,65
6	376402,30	2167436,25
7	376384,02	2167443,86
8	376365,78	2167451,50
9	376347,50	2167459,12
10	376312,48	2167475,94
11	376252,47	2167498,12
12	376224,32	2167508,32
13	376208,46	2167512,59
14	376185,15	2167518,86
15	376116,53	2167537,59
16	376090,51	2167543,96
17	376039,09	2167556,19
Контур 2		
18	375643,82	2167680,19
19	375647,93	2167676,49
20	375670,95	2167660,65
21	375679,47	2167655,01
22	375694,93	2167645,30
23	375706,78	2167637,65
24	375721,85	2167628,61
25	375734,82	2167620,85
26	375752,02	2167612,91
27	375782,28	2167597,46
28	375796,04	2167590,65
29	375813,49	2167583,82

Номер характерной точки границы	Координаты, м	
	X	Y
30	375834,04	2167575,81
31	375842,48	2167572,54
32	375845,90	2167571,21
33	375869,23	2167563,46
34	375889,36	2167557,43
35	375905,09	2167553,12
36	375928,74	2167546,74
37	375940,09	2167544,01
38	375953,21	2167540,84
39	375966,36	2167537,99
40	375977,82	2167536,26
41	375988,26	2167535,16
42	376002,84	2167534,75
43	376016,88	2167534,36
44	376027,89	2167533,71
45	376038,18	2167532,68
46	376052,70	2167530,61
47	376077,32	2167525,96
48	376080,64	2167525,23
49	376101,60	2167518,65
50	376125,86	2167511,04
51	376150,11	2167503,39
52	376164,65	2167498,81
53	376194,23	2167489,49
54	376224,70	2167481,30
55	376230,30	2167479,38
56	376289,21	2167459,18
57	376352,97	2167436,86
58	376441,41	2167405,90
59	376453,42	2167406,22
60	376459,59	2167403,82
61	376460,62	2167384,89

II. Положение о размещении линейного объекта

Документация по планировке территории разработана в целях реализации объекта: «Реконструкция автомобильной дороги (22 ОП МЗ 22Н-2115) Цыгановка – Новостройка – источник Серафима Саровского Дивеевского района Нижегородского области».

Целью проекта является реконструкция автомобильной дороги (22 ОП МЗ 22Н-2115) Цыгановка – Новостройка – источник Серафима Саровского. Также проектом предусмотрено изменение оси автомобильной дороги в районе п. Новостройки с условием наилучшего вписывания элементов земляного полотна с допустимыми радиусами круговых кривых в плане.

Ориентировочная протяженность линейного объекта составляет 2906 м.

Технико-экономические характеристики проектируемого линейного объекта

Основные показатели	Ед.изм.	Показатели	
		ПК0+00-ПК8+67 (в границах населенного пункта)	ПК8+67-ПК29+06 (вне границ населенного пункта)
1. Вид строительства		реконструкция	реконструкция
2. Категория дороги		основная улица сельского поселения	IV
3. Строительная длина	м	867	2039
4. Расчетная скорость:	км/час	60	60
5. Число полос движения		2	2
6. Ширина земляного полотна		11.5-12.0	10.0
7. Ширина проезжей части вне населенного пункта	м	-	2x3.0
8. Ширина проезжей части по населенному пункту	м	2x3.5	-
9. Тротуары	м	2.25	-
10. Число полос движения		2	2
11. Ширина обочины вне населенного пункта	м	-	2.0
12. Ширина обочины по населенному пункту	м	2.0-2.5	-
13. Тип дорожной одежды			капитальный
14. Вид покрытия			асфальтобетон
15. Общая протяженность проезжей части	м	2 906	

Назначение объекта: Обеспечение транспортных связей между п. Цыгановка и источником Серафима Саровского в рамках развития паломническо-туристического кластера «Арзамас – Дивеево – Саров» Нижегородской области.

Также проектом планировки территории предусмотрено:

- устройство сетей наружного освещения напряжением 0,4 кВ (ориентировочная протяженность 0,966 км);

- переустройство ЛЭП (ВЛ- 6 кВ) – демонтаж двух существующих опор и установка новых опор.

Отвод поверхностных вод с полотна автомобильной дороги обеспечивается продольным и поперечными уклонами через обочины по откосам насыпи, водоотводными кюветами, а также по запроектированной водоотводной канаве.

Зона планируемого размещения линейного объекта расположена на территории Дивеевского муниципального округа Нижегородской области в районе населенных пунктов п. Цыгановка, п. Новостройка.

Перечень координат характерных точек границ зон планируемого размещения линейного объекта (полоса отвода автомобильной дороги)

(система координат – МСК-52)

Номер характерной точки границы	Координаты, м	
	X	Y
1	376460,93	2167384,92
2	376463,07	2167401,53
3	376465,68	2167413,37
4	376464,23	2167425,52
5	376459,34	2167424,92
6	376456,27	2167424,40
7	376443,38	2167425,92
8	376429,87	2167428,76
9	376420,55	2167428,65
10	376402,30	2167436,25
11	376384,02	2167443,86
12	376365,78	2167451,50
13	376347,50	2167459,12
14	376312,48	2167475,94
15	376252,47	2167498,12
16	376224,32	2167508,32
17	376208,46	2167512,59
18	376185,15	2167518,86
19	376116,53	2167537,59
20	376090,51	2167543,96
21	376039,09	2167556,19
22	376005,32	2167558,68

Номер характерной точки границы	Координаты, м	
	X	Y
23	376004,36	2167554,43
24	375978,11	2167560,38
25	375965,56	2167564,08
26	375966,43	2167569,83
27	375942,72	2167574,64
28	375913,28	2167583,05
29	375849,29	2167603,59
30	375805,21	2167621,04
31	375772,96	2167636,53
32	375732,89	2167657,55
33	375715,57	2167668,03
34	375702,77	2167676,69
35	375699,38	2167671,50
36	375660,24	2167697,67
37	375659,87	2167697,05
38	375645,52	2167707,09
39	375594,99	2167744,69
40	375597,78	2167752,10
41	375570,37	2167770,93
42	375556,02	2167778,97
43	375541,67	2167785,78
44	375531,15	2167789,81

Номер характерной точки границы	Координаты, м	
	X	Y
45	375483,52	2167806,49
46	375439,06	2167823,78
47	375416,11	2167837,33
48	375390,77	2167861,27
49	375375,20	2167883,64
50	375327,84	2167972,03
51	375303,43	2168006,25
52	375284,40	2168029,89
53	375263,38	2168053,56
54	375246,99	2168068,39
55	375228,60	2168081,15
56	375208,68	2168091,36
57	375202,63	2168093,83
58	375191,37	2168103,50
59	375192,25	2168110,66
60	375192,36	2168118,58
61	375174,77	2168118,45
62	375174,65	2168117,85
63	375172,20	2168109,49
64	375167,15	2168103,22
65	375143,35	2168105,07
66	375121,01	2168103,74
67	375106,14	2168101,16
68	375090,91	2168097,06
69	375067,75	2168087,72
70	375058,10	2168082,73
71	375031,29	2168066,44
72	375014,47	2168055,41
73	374985,00	2168035,05
74	374987,97	2168030,70
75	374958,87	2168012,65
76	374958,30	2168013,42
77	374948,79	2168004,70
78	374931,61	2167987,95
79	374896,58	2167952,57
80	374901,67	2167947,53
81	374891,26	2167939,13
82	374871,29	2167948,54
83	374847,47	2167963,23
84	374839,58	2167951,06
85	374869,72	2167929,98
86	374865,84	2167912,93
87	374836,78	2167898,33

Номер характерной точки границы	Координаты, м	
	X	Y
88	374813,78	2167891,38
89	374786,14	2167886,93
90	374785,84	2167893,92
91	374773,74	2167894,10
92	374756,40	2167896,25
93	374732,91	2167903,09
94	374715,03	2167910,97
95	374686,07	2167931,84
96	374638,76	2167978,15
97	374614,18	2168001,62
98	374588,74	2168021,83
99	374579,25	2168027,78
100	374559,20	2168037,73
101	374527,09	2168047,45
102	374504,89	2168050,28
103	374471,37	2168048,96
104	374432,78	2168038,76
105	374400,12	2168021,78
106	374323,48	2167970,46
107	374217,63	2167878,56
108	374178,43	2167852,19
109	374130,01	2167828,67
110	373974,43	2167762,57
111	373980,65	2167747,58
112	373982,99	2167742,55
113	373984,01	2167740,56
114	373986,16	2167741,47
115	373988,69	2167741,55
116	373996,45	2167744,68
117	374061,69	2167772,91
118	374064,49	2167773,99
119	374094,36	2167785,55
120	374124,35	2167798,61
121	374128,03	2167800,21
122	374137,22	2167803,46
123	374138,47	2167793,14
124	374168,33	2167806,51
125	374196,11	2167820,84
126	374217,64	2167833,91
127	374238,11	2167848,89
241	374248,61	2167858,11
128	374278,81	2167883,42
129	374324,13	2167924,00

Номер характерной точки границы	Координаты, м	
	X	Y
130	374352,97	2167913,92
131	374363,61	2167913,26
132	374364,49	2167927,26
133	374350,63	2167931,69
134	374342,11	2167939,03
135	374384,97	2167970,25
136	374434,32	2167999,98
137	374458,70	2168009,06
138	374485,19	2168013,43
139	374511,36	2168012,63
140	374528,50	2168009,27
141	374543,65	2168004,21
142	374565,86	2167992,72
143	374597,07	2167968,06
144	374671,68	2167897,35
145	374650,50	2167861,46
146	374661,52	2167853,70
147	374687,78	2167885,33
148	374700,18	2167877,79
149	374710,65	2167872,50
150	374749,43	2167860,01
151	374782,84	2167857,00
152	374809,56	2167859,41
153	374822,57	2167862,17
154	374820,94	2167867,67
155	374829,86	2167871,17
156	374853,89	2167880,93
157	374871,21	2167892,22
158	374878,45	2167898,72
159	374889,20	2167896,21
160	374917,14	2167866,01
161	374925,56	2167873,42
162	374899,17	2167904,84
163	374902,41	2167907,82
164	374920,31	2167925,36
165	374975,61	2167980,07
166	375016,34	2168012,90
167	375044,19	2168031,86
168	375082,05	2168054,40
169	375108,71	2168065,10
170	375143,20	2168068,95
171	375160,72	2168068,16
172	375181,92	2168063,01

Номер характерной точки границы	Координаты, м	
	X	Y
173	375202,69	2168054,64
174	375230,89	2168033,78
175	375256,56	2168006,77
176	375280,64	2167976,23
177	375311,07	2167927,80
178	375338,59	2167874,43
179	375355,36	2167846,94
180	375372,64	2167826,06
181	375363,48	2167811,20
182	375372,68	2167801,80
183	375387,40	2167812,82
184	375413,54	2167795,55
185	375440,28	2167783,50
186	375483,11	2167768,64
187	375480,94	2167749,52
188	375493,47	2167746,12
189	375500,60	2167762,48
190	375509,93	2167759,00
191	375548,89	2167741,23
192	375577,78	2167721,96
193	375581,56	2167727,23
194	375584,17	2167725,34
195	375629,76	2167695,36
196	375629,43	2167693,15
197	375643,82	2167680,19
198	375647,93	2167676,49
199	375670,95	2167660,65
200	375679,47	2167655,01
201	375694,93	2167645,30
202	375706,78	2167637,65
203	375721,85	2167628,61
204	375734,82	2167620,85
205	375752,02	2167612,91
206	375782,28	2167597,46
207	375796,04	2167590,65
208	375813,49	2167583,82
209	375834,04	2167575,81
210	375842,48	2167572,54
211	375845,90	2167571,21
212	375869,23	2167563,46
213	375889,36	2167557,43
214	375905,09	2167553,12
215	375928,74	2167546,74

Номер характерной точки границы	Координаты, м	
	X	Y
216	375940,09	2167544,01
217	375953,21	2167540,84
218	375966,36	2167537,99
219	375977,82	2167536,26
220	375988,26	2167535,16
221	376002,84	2167534,75
222	376016,88	2167534,36
223	376027,89	2167533,71
224	376038,18	2167532,68
225	376052,70	2167530,61
226	376077,32	2167525,96
227	376080,64	2167525,23
228	376101,60	2167518,65

Номер характерной точки границы	Координаты, м	
	X	Y
229	376125,86	2167511,04
230	376150,11	2167503,39
231	376164,65	2167498,81
232	376194,23	2167489,49
233	376224,70	2167481,30
234	376230,30	2167479,38
235	376289,21	2167459,18
236	376352,97	2167436,86
237	376441,41	2167405,90
238	376453,42	2167406,22
239	376459,59	2167403,82
240	376460,62	2167384,89
1	376460,93	2167384,92

Зона планируемого размещения линейных объектов, подлежащих реконструкции в связи с изменением их местоположения не устанавливается, в связи с переустройством существующей ЛЭП (ВЛ – 6 кВ), предусматривающим демонтаж и установку новых опор, в границах зоны планируемого размещения автомобильной дороги.

В зоне планируемого размещения линейного объекта отсутствуют объекты капитального строительства, входящие в состав линейного объекта, для которых требуется установление предельных параметров разрешенного строительства, реконструкции.

Проектом предусмотрены мероприятия по защите сохраняемых объектов капитального строительства. В местах пересечения реконструируемой автомобильной дороги с объектами капитального строительства (водопровод, газопровод, ЛЭП 220 кВ, 110 кВ, 35 кВ, силовые кабели) предусмотрено в том числе устройство резервных каналов, защитных каналов из полиэтиленовых труб, прокладка трубопроводов в защитном футляре.

На стадии проектной документации будет предложен комплекс мероприятий, направленных на снижение уровня шумового воздействия на жилые дома.

Мероприятия по защите объектов капитального строительства, строящихся на момент подготовки проекта планировки территории, а также объектов капитального строительства, планируемых к строительству в соответствии с ранее утвержденной документацией по планировке территории, от возможных негативных воздействий в связи с размещением линейных объектов не разрабатываются в связи с отсутствием таких объектов.

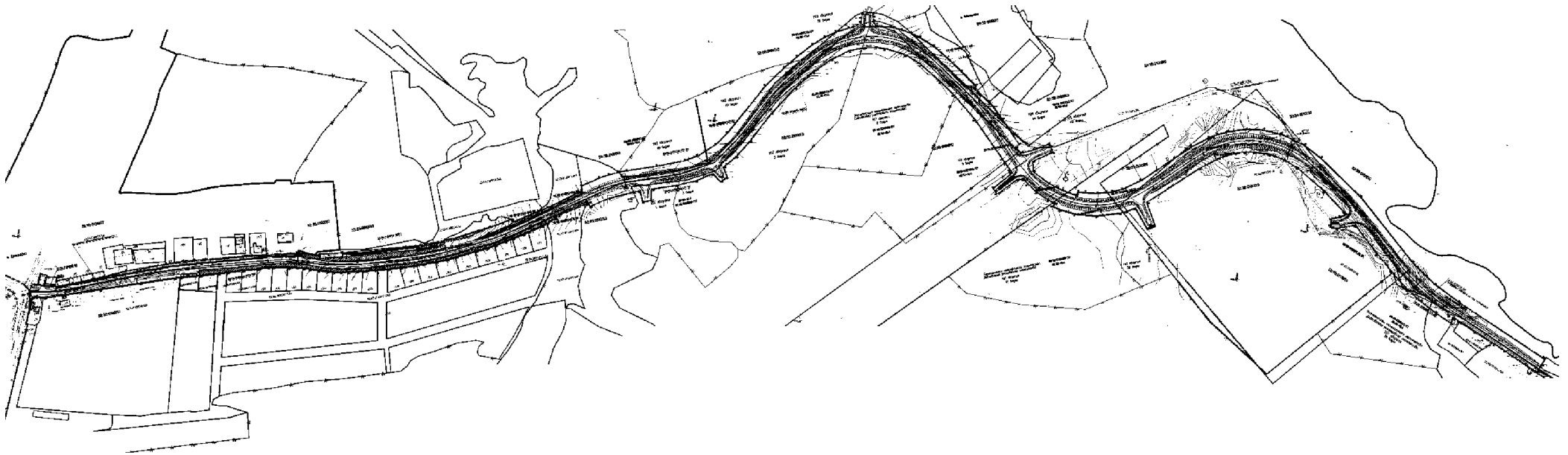
Объекты культурного наследия в зоне планируемого размещения линейного объекта отсутствуют, соответственно, выполнение мероприятий по сохранению таких объектов от возможного негативного воздействия в связи с размещением линейного объекта не требуется.

На период реконструкции автомобильной дороги предусмотрен перечень мероприятий по охране окружающей среды.








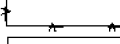
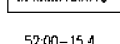

Проектируемый объект по гражданской обороне не категорирован. Мероприятия по защите территории от чрезвычайных ситуаций природного и техногенного характера, по гражданской обороне не требуются.

Проектом предусмотрены мероприятия по обеспечению пожарной безопасности, направленные на предотвращение аварийных ситуаций, возникающих во время эксплуатации автомобильной дороги.

Проект межевания территории III. Чертеж межевания территории



Условные обозначения

	граница территории, в отношении которой утвержден проект межевания территории		земельные участки подлежащие изъятию для государственных нужд
	зона планируемого размещения линейного объекта (полоса отвода автомобильной дороги)	52:55:0100010:235	границы и номер земельных участков, сведения о которых содержатся в ГКН
	устанавливаемые красные линии	52:55:0100010:381	номер объекта капитального строительства, сведения о котором содержатся в ГКН
	здания каменные	52:55:0100010:391	условный номер образуемого земельного участка
	границы населенного пункта	52:55:0100010:1253:391	условный номер образуемого земельного участка для зоны планируемого размещения линейного объекта (полоса отвода автомобильной дороги) путем раздела исходного земельного участка с сохранением его в измененных границах
	границы образуемых земельных участков		
	границы земельных участков, имеющиеся в ЕГРН сведения о которых достаточны для определения их местоположения		
	граница лесного квартала		
	граница и номер кадастрового квартала		
52:00-15.4	реестровый номер Вознесенского межрайонного лесничества		
		(1)	обозначение контура многоконтурного земельного участка
		10	характерная точка границы территории, в отношении которой утвержден проект межевания территории

IV. Перечень и сведения об образуемых земельных участках

Местоположение границ и условные номера образуемых земельных участков указаны в разделе III. Чертеж межевания территории.

Сведения о земельных участках, образуемых из земель, государственная собственность на которые не разграничена, в границах зоны планируемого размещения линейного объекта (полоса отвода автомобильной дороги)

Условный номер образуемого земельного участка	Площадь образуемого земельного участка, кв.м	Категория земель	Вид разрешенного использования образуемого земельного участка	Адрес (описание местоположения)
52:55:0100010:ЗУ1	6538	Земли населенных пунктов	Земельные участки (территории) общего пользования	Нижегородская область, Дивеевский муниципальный округ, п.Цыгановка
52:55:0100010:ЗУ2	3 9306	Земли промышленности, энергетики транспорта, связи, радиовещания, телевидения, информатики, земли для обеспечения космической деятельности, земли обороны, безопасности и земли иного специального назначения	Автомобильный транспорт	Нижегородская область, Дивеевский муниципальный округ, южнее п.Цыгановка
52:55:0100010:ЗУ2(1)	546	–	–	–
52:55:0100010:ЗУ2(2)	2 6573	–	–	–
52:55:0100010:ЗУ2(3)	1277	–	–	–
52:55:0100010:ЗУ2(4)	10910	–	–	–
52:55:0100007:ЗУ1	2000	Земли населенных пунктов	Земельные участки (территории) общего пользования	Нижегородская область, Дивеевский муниципальный округ, п.Цыгановка

Сведения о земельных участках, образуемых путем раздела с сохранением земельных участков, раздел которых осуществлен, в измененных границах, и подлежащих изъятию для государственных нужд Нижегородской области, в границах зоны планируемого размещения линейного объекта (полоса отвода автомобильной дороги)

Кадастровый номер исходного земельного участка	Условный номер образуемого земельного участка	Площадь образуемого земельного участка, кв.м	Категория земель исходного земельного участка	Вид разрешенного использования исходного земельного участка	Категория земель образуемого земельного участка	Вид разрешенного использования образуемого земельного участка	Адрес (описание местоположения)
52:55:0100010:1253	52:55:0100010:1253:3У1	3570	Земли населённых пунктов	Земельные участки (территории) общего пользования	Земли населённых пунктов	Земельные участки (территории) общего пользования	Нижегородская область, Дивеевский муниципальный округ, п. Цыгановка
52:55:0100010:809	52:55:0100010:809:3У1	233	Земли особо охраняемых территорий и объектов	Для сельскохозяйственного производства	Земли промышленности, энергетики, транспорта, связи, радиовещания, телевидения, информатики, земли для обеспечения космической деятельности, земли обороны, безопасности и земли иного специального назначения	Автомобильный транспорт	Российская Федерация, Нижегородская область, Дивеевский муниципальный округ
52:55:0100010:464	52:55:0100010:464:3У1	360	Земли сельскохозяйственного назначения	Для сельскохозяйственного производства	Земли промышленности, энергетики, транспорта, связи, радиовещания, телевидения, информатики, земли для	Автомобильный транспорт	Нижегородская область, Дивеевский муниципальный округ, южнее п.Цыгановка

					обеспечения космической деятельности, земли обороны, безопасности и земли иного специального назначения		
52:55:0100010: 230	52:55:0100010: 230:ЗУ1	2198	Земли сельскохозяйственного назначения	Для сельскохозяйственного производства	Земли промышленности, энергетики, транспорта, связи, радиовещания, телевидения, информатики, земли для обеспечения космической деятельности, земли обороны, безопасности и земли иного специального назначения	Автомобильный транспорт	обл. Нижегородская, Дивеевский муниципальный округ
52:55:0100010: 230	52:55:0100010: 230:ЗУ2	558	Земли сельскохозяйственного назначения	Для сельскохозяйственного производства	Земли промышленности, энергетики, транспорта, связи, радиовещания, телевидения, информатики, земли для обеспечения космической деятельности, земли обороны, безопасности и земли иного специального назначения	Автомобильный транспорт	Нижегородская обл., Дивеевский муниципальный округ

Сведения о земельных участках, образуемых путем раздела с сохранением земельных участков, раздел которых осуществлен, в измененных границах, в границах зоны планируемого размещения линейного объекта (полоса отвода автомобильной дороги)

Кадастровый номер исходного земельного участка	Условный номер образуемого земельного участка	Площадь образуемого земельного участка, кв.м	Категория земель	Вид разрешенного использования исходного земельного участка	Вид разрешенного использования образуемого земельного участка	Адрес (описание местоположения)
52:55:0100010:20	52:55:0100010:20:ЗУ1	18392	Земли промышленности, энергетики, транспорта, связи, радиовещания, телевидения, информатики, земли для обеспечения космической деятельности, земли обороны, безопасности и земли иного специального назначения	Для добычи доломитовой муки	Автомобильный транспорт	Нижегородская обл., Дивеевский муниципальный округ

Сведения о лесных участках, образуемых путем раздела с сохранением участков, раздел которых осуществлен, в измененных границах, в границах зоны планируемого размещения линейного объекта (полоса отвода автомобильной дороги)

Условный номер образуемого земельного участка	Площадь образуемого земельного участка, кв.м	Категория земель	Вид разрешенного использования образуемого земельного участка	Целевое назначение лесов, категория защитных лесов	Номер лесного квартала и номер лесотаксационного выдела	Адрес (описание местоположения)
52:55:0000000:117:ЗУ1	1 1160	Земли лесного фонда	Автомобильный транспорт	леса, расположенные в защитных полосах лесов	Квартал – 167, часть выдела 1,3,6,5.	Адрес: Нижегородская область, р-н Дивеевский, Вознесенское межрайонное лесн-во, Дивеевское участковое

						лесничество, квартала N165-170, 142, 143.
52:55:0000000: 117:3У2	4939	Земли лесного фонда	Автомобильный транспорт	леса, расположен- ные в защитных полосах лесов	квартал – 168, часть выдела 48;57.	Адрес: Нижегородск ая область, р- н Дивеевский, Вознесенское межрайонное лесн-во, Дивеевское участковое лесничество, квартала N165-170, 142, 143.
52:55:0000000: 117:3У3	1784	Земли лесного фонда	Автомобильный транспорт	леса, расположен- ные в защитных полосах лесов.	Квартал – 168, часть выдела 43,44.	Адрес: Нижегородск ая область, р- н Дивеевский, Вознесенское межрайонное лесн-во, Дивеевское участковое лесничество, квартала N165-170, 142, 143.
52:55:0000000: 117:3У4	3269	Земли лесного фонда	Автомобильный транспорт	леса, расположен- ные в защитных полосах лесов	Квартал – 167, часть выдела 41	Адрес: Нижегородск ая область, р- н Дивеевский, Вознесенское межрайонное лесн-во, Дивеевское участковое лесничество, квартала N165-170, 142, 143.
52:55:0000000: 117:3У5	354	Земли лесного фонда	Автомобильный транспорт	леса, расположен- ные в водоохран- ных зонах	Квартал – 167, часть выдела 28.	Адрес: Нижегородск ая область, р- н Дивеевский, Вознесенское межрайонное лесн-во, Дивеевское участковое лесничество, квартала N165-170, 142, 143.

*Перечень координат характерных точек образуемых земельных участков
(система координат – МСК-52)*

Обозначение характерных точек границы	Координаты, м	
	X	Y
Условный номер земельного участка: 52:55:0000000:117:3У1		
н1	375511,51	2167758,28
1	375516,74	2167766,21
2	375428,08	2167794,06
3	375383,06	2167818,66
4	375296,26	2167972,30
5	375220,13	2168071,17
6	375191,82	2168096,23
7	375176,96	2168099,95
8	375157,93	2168103,66
9	375132,40	2168099,02
10	375091,55	2168070,24
11	375014,90	2168019,68
12	374895,21	2167940,74
н2	374914,41	2167919,57
н3	374920,31	2167925,36
н4	374975,61	2167980,07
н5	375016,34	2168012,90
н6	375044,19	2168031,86
н7	375082,05	2168054,40
н8	375108,71	2168065,10
н9	375143,20	2168068,95
н10	375160,72	2168068,16
н11	375181,99	2168062,99
н12	375202,69	2168054,64
н13	375230,89	2168033,78
н14	375256,56	2168006,77
н15	375280,64	2167976,23
н16	375311,07	2167927,80
н17	375338,59	2167874,43
н18	375355,36	2167846,94
н19	375372,64	2167826,06
н20	375363,48	2167811,20
н21	375372,68	2167801,80
н22	375387,40	2167812,82
н23	375413,54	2167795,55
н24	375440,28	2167783,50
н25	375483,11	2167768,64
н26	375480,94	2167749,52

Обозначение характерных точек границы	Координаты, м	
	X	Y
н27	375493,47	2167746,12
н28	375500,60	2167762,48
н29	375509,93	2167759,00
н1	375511,51	2167758,28
Условный номер земельного участка: 52:55:0000000:117:3У2		
13	375530,78	2167779,67
н30	375542,01	2167785,62
н31	375541,67	2167785,78
н32	375531,15	2167789,81
н33	375483,52	2167806,49
н34	375439,06	2167823,78
н35	375416,11	2167837,33
н36	375390,77	2167861,27
н37	375375,20	2167883,64
н38	375327,84	2167972,03
н39	375303,43	2168006,25
н40	375284,40	2168029,89
н41	375263,38	2168053,56
н42	375246,99	2168068,39
н43	375230,41	2168079,90
14	375313,55	2167979,73
15	375337,22	2167928,20
16	375359,04	2167884,57
17	375387,81	2167840,01
18	375398,95	2167827,94
19	375427,27	2167814,02
13	375530,78	2167779,67
Условный номер земельного участка: 52:55:0000000:117:3У3		
н44	375105,20	2168100,91
н45	375090,91	2168097,06
н46	375067,75	2168087,72
н47	375058,10	2168082,73
н48	375031,29	2168066,44
н49	375014,47	2168055,41
н50	374985,00	2168035,05
н51	374987,97	2168030,70
20	374958,87	2168012,65
н52	374958,30	2168013,42

Обозначение характерных точек границы	Координаты, м	
	X	Y
н53	374948,79	2168004,70
н54	374931,61	2167987,95
н55	374926,72	2167983,00
21	374955,67	2168002,01
22	375042,00	2168058,64
н44	375105,20	2168100,91
Условный номер земельного участка: 52:55:0000000:117:3У4		
н56	374823,87	2167868,82
н57	374803,49	2167889,72
н58	374786,14	2167886,93
н59	374785,84	2167893,92
н60	374773,74	2167894,10
н61	374756,40	2167896,25
н62	374738,42	2167901,49
н63	374707,09	2167874,30
н64	374710,65	2167872,50
н65	374749,43	2167860,01
н66	374782,84	2167857,00
н67	374809,56	2167859,41
н68	374822,57	2167862,17
н69	374820,94	2167867,67
н56	374823,87	2167868,82
Условный номер земельного участка: 52:55:0000000:117:3У5		
н70	374218,74	2167834,72
н71	374188,73	2167829,33
н72	374175,27	2167824,23
н73	374177,83	2167811,41
н74	374196,11	2167820,84
н75	374217,64	2167833,91
н70	374218,74	2167834,72
Условный номер земельного участка: 52:55:0100010:230:3У1		
1	376040,52	2167551,42
н1	376039,09	2167556,19
н2	376005,32	2167558,68
н3	376004,81	2167556,44
н4	376004,36	2167554,43
н5	375978,11	2167560,38
н6	375965,56	2167564,08
н7	375946,48	2167569,71
н8	375929,18	2167574,82
н9	375847,68	2167597,87
н10	375849,29	2167603,59
н11	375805,21	2167621,04
н12	375801,82	2167612,19

Обозначение характерных точек границы	Координаты, м	
	X	Y
2	375800,38	2167608,42
3	375809,12	2167604,38
4	375852,55	2167587,32
5	375929,37	2167564,47
6	375967,06	2167555,57
7	375984,06	2167553,47
н15	375996,00	2167552,11
8	376011,05	2167552,81
1	376040,52	2167551,42
Условный номер земельного участка: 52:55:0100010:230:3У2		
9	375757,85	2167630,72
10	375732,19	2167647,08
11	375702,85	2167667,10
н13	375699,38	2167671,50
н14	375660,24	2167697,67
12	375661,13	2167692,78
13	375659,03	2167691,39
14	375688,16	2167670,74
15	375732,20	2167641,94
9	375757,85	2167630,72
Условный номер земельного участка: 52:55:0100010:464:3У1		
1	375659,03	2167691,39
2	375661,13	2167692,78
н1	375660,24	2167697,67
н2	375659,87	2167697,04
н3	375645,52	2167707,09
н4	375594,99	2167744,69
2	375593,50	2167740,74
1	375659,03	2167691,39
Условный номер земельного участка: 52:55:0100010:20:3У1		
1	374712,25	2167887,69
н1	374638,76	2167978,15
н2	374614,18	2168001,62
н3	374588,74	2168021,83
н4	374579,25	2168027,78
н5	374559,20	2168037,73
н6	374527,09	2168047,45
н7	374504,89	2168050,28
н8	374471,37	2168048,96
н9	374432,78	2168038,76
н10	374357,24	2167977,17
2	374222,73	2167867,50
н11	374238,11	2167848,89
3	374248,61	2167858,11
н12	374278,81	2167883,42
н13	374324,13	2167924,00
н14	374352,97	2167913,92

Обозначение характерных точек границы	Координаты, м	
	X	Y
н15	374363,61	2167913,26
н16	374364,49	2167927,26
н17	374350,63	2167931,69
н18	374342,11	2167939,03
н19	374384,97	2167970,25
н20	374434,32	2167999,98
н21	374458,57	2168009,04
н22	374485,19	2168013,43
н23	374511,36	2168012,63
н24	374528,50	2168009,27
н25	374543,65	2168004,21
н26	374565,86	2167992,72
н27	374597,07	2167968,06
н28	374671,68	2167897,35
н29	374650,50	2167861,46
н30	374661,52	2167853,70
н31	374687,78	2167885,33
н32	374700,18	2167877,79
1	374712,25	2167887,69
Условный номер земельного участка: 52:55:0100010:809:ЗУ1		
н1	375644,65	2167681,26
1	375648,67	2167684,22
2	375605,79	2167714,01
3	375583,27	2167729,65
н2	375584,17	2167725,34
н3	375629,76	2167695,36
н4	375629,43	2167693,15
4	375643,82	2167680,19
н1	375644,65	2167681,26
Условный номер земельного участка: 52:55:0100010:1253:ЗУ1		
1	376194,23	2167489,49
3	376195,43	2167499,17
4	376146,38	2167511,76
5	376087,62	2167528,88
6	376047,90	2167538,06
7	376035,41	2167540,09
8	376010,97	2167540,79
9	375995,60	2167540,07
10	375982,64	2167541,55
11	375965,06	2167543,73
12	375929,60	2167551,80
13	375848,61	2167575,98
14	375803,92	2167593,57
15	375786,69	2167601,53
16	375753,57	2167619,51
17	375726,52	2167631,34
18	375681,40	2167660,82
19	375648,67	2167684,22
20	375644,65	2167681,26

Обозначение характерных точек границы	Координаты, м	
	X	Y
21	375643,82	2167680,19
22	375647,93	2167676,49
23	375670,95	2167660,65
24	375679,47	2167655,01
25	375694,93	2167645,30
26	375706,78	2167637,65
27	375721,85	2167628,61
28	375734,82	2167620,85
29	375752,02	2167612,91
30	375782,28	2167597,46
31	375796,04	2167590,65
32	375813,49	2167583,82
33	375834,04	2167575,81
34	375842,48	2167572,54
35	375845,90	2167571,21
36	375869,23	2167563,46
37	375889,36	2167557,43
38	375905,09	2167553,12
39	375928,74	2167546,74
40	375953,21	2167540,84
41	375966,36	2167537,99
42	375977,82	2167536,26
43	375988,26	2167535,16
44	376002,82	2167534,75
45	376016,88	2167534,36
46	376027,87	2167533,71
47	376038,18	2167532,68
48	376052,70	2167530,61
49	376077,32	2167525,96
50	376080,64	2167525,23
51	376101,60	2167518,65
52	376125,86	2167511,04
53	376150,11	2167503,39
54	376164,65	2167498,81
1	376194,23	2167489,49
Условный номер земельного участка: 52:55:0100007:ЗУ1		
н1	376465,68	2167413,37
н2	376464,23	2167425,52
н3	376459,34	2167424,92
н4	376456,27	2167424,40
1	376443,38	2167425,92
н5	376429,87	2167428,76
2	376420,55	2167428,65
3	376402,30	2167436,25
4	376384,02	2167443,86
5	376365,78	2167451,50
6	376347,50	2167459,12
7	376312,48	2167475,94
8	376252,47	2167498,12
н6	376224,32	2167508,32

Обозначение характерных точек границы	Координаты, м	
	Х	У
9	376208,46	2167512,59
10	376185,15	2167518,86
11	376116,53	2167537,59
12	376090,51	2167543,96
н7	376039,09	2167556,19
13	376040,52	2167551,42
14	376051,42	2167549,22
15	376088,54	2167541,72
16	376106,65	2167535,53
17	376124,10	2167530,45
18	376197,88	2167510,12
19	376244,04	2167495,99
20	376250,89	2167493,56
21	376312,52	2167470,59
22	376344,99	2167457,11
23	376401,32	2167435,91
24	376423,85	2167426,63
25	376424,07	2167421,11
26	376437,98	2167416,91
н1	376465,68	2167413,37
Условный номер земельного участка: 52:55:0100010: 3У1		
н1	376460,93	2167384,92
1	376463,07	2167401,53
2	376465,68	2167413,37
3	376437,98	2167416,91
4	376424,07	2167421,11
5	376423,85	2167426,63
6	376401,32	2167435,91
7	376344,99	2167457,11
8	376312,52	2167470,59
9	376250,89	2167493,56
10	376244,04	2167495,99
11	376197,88	2167510,12
12	376124,10	2167530,45
13	376106,65	2167535,53
14	376088,54	2167541,72
15	376051,42	2167549,22
16	376040,52	2167551,42
17	376035,41	2167540,09
18	376047,90	2167538,06
19	376087,62	2167528,88
20	376146,38	2167511,76
21	376195,43	2167499,17
22	376194,81	2167494,16
23	376225,09	2167486,24
н2	376224,70	2167481,30
н3	376289,21	2167459,18
н4	376352,97	2167436,86
24	376441,41	2167405,90
25	376453,42	2167406,22

Обозначение характерных точек границы	Координаты, м	
	Х	У
26	376459,59	2167403,82
н6	376460,62	2167384,89
н1	376460,93	2167384,92
Условный номер земельного участка: 52:55:0100010: 3У2		
52:55:0100010: 3У2(1)		
н1	375965,56	2167564,08
н2	375966,43	2167569,83
н3	375942,72	2167574,64
н4	375913,28	2167583,05
н5	375849,29	2167603,59
1	375847,68	2167597,87
2	375929,18	2167574,82
3	375946,48	2167569,71
н1	375965,56	2167564,08
52:55:0100010: 3У2(2)		
н6	376035,41	2167540,09
4	376040,52	2167551,42
5	376011,06	2167552,81
6	375996,00	2167552,11
55	375984,08	2167553,47
7	375967,08	2167555,57
8	375929,37	2167564,47
9	375890,71	2167575,97
10	375852,55	2167587,32
11	375808,66	2167604,59
12	375800,38	2167608,42
н7	375805,21	2167621,04
н8	375772,96	2167636,53
н9	375732,89	2167657,55
н10	375715,57	2167668,03
н11	375702,77	2167676,69
н12	375699,38	2167671,50
13	375702,85	2167667,10
14	375732,19	2167647,08
15	375757,85	2167630,72
16	375732,20	2167641,94
17	375688,16	2167670,74
18	375659,03	2167691,39
19	375593,50	2167740,74
н13	375597,78	2167752,10
н14	375570,37	2167770,93
н15	375556,02	2167778,97
н16	375542,01	2167785,62
20	375530,78	2167779,67
21	375427,27	2167814,02
22	375398,95	2167827,94
23	375387,81	2167840,01
24	375359,04	2167884,57
25	375337,22	2167928,20

Обозначение характерных точек границы	Координаты, м	
	X	Y
26	375313,55	2167979,73
н17	375230,41	2168079,90
н18	375228,60	2168081,15
н19	375208,68	2168091,36
н20	375202,63	2168093,83
н21	375191,37	2168103,50
н22	375192,25	2168110,66
н23	375192,36	2168118,58
н24	375174,85	2168118,69
н25	375174,65	2168117,85
н26	375172,20	2168109,49
н27	375167,15	2168103,22
н29	375143,35	2168105,07
н30	375121,01	2168103,74
н31	375106,14	2168101,16
н32	375105,20	2168100,91
27	375042,00	2168058,64
28	374955,67	2168002,01
н33	374926,72	2167983,00
н34	374896,58	2167952,57
н35	374901,67	2167947,53
н36	374891,26	2167939,13
н37	374871,29	2167948,54
н38	374847,40	2167963,12
н39	374839,58	2167951,06
н40	374869,72	2167929,98
н41	374865,84	2167912,93
н42	374836,78	2167898,33
н43	374813,78	2167891,38
н44	374803,49	2167889,72
н45	374823,87	2167868,82
н46	374829,86	2167871,17
н47	374853,89	2167880,93
н48	374871,21	2167892,22
н49	374878,45	2167898,72
н50	374889,20	2167896,21
н51	374917,14	2167866,01
н52	374925,56	2167873,42
н53	374899,17	2167904,84
н54	374902,41	2167907,82
н55	374914,41	2167919,57
29	374895,21	2167940,74
30	375014,90	2168019,68
31	375091,55	2168070,24
32	375132,40	2168099,02
33	375157,93	2168103,66
34	375176,96	2168099,95
35	375191,82	2168096,23
36	375220,13	2168071,17
37	375296,26	2167972,30
38	375383,06	2167818,66

Обозначение характерных точек границы	Координаты, м	
	X	Y
39	375428,08	2167794,06
40	375516,74	2167766,21
н56	375511,51	2167758,28
н57	375548,89	2167741,23
н58	375577,78	2167721,96
н59	375581,56	2167727,23
н60	375584,17	2167725,34
41	375583,27	2167729,65
42	375605,79	2167714,01
43	375648,67	2167684,22
44	375681,40	2167660,82
45	375726,52	2167631,34
46	375753,57	2167619,51
47	375786,69	2167601,53
48	375803,92	2167593,57
49	375848,61	2167575,98
50	375929,60	2167551,80
51	375965,06	2167543,73
52	375982,64	2167541,55
53	375995,60	2167540,07
54	376010,97	2167540,79
н6	376035,41	2167540,09
52:55:0100010: 3У2(3)		
н1	374707,09	2167874,30
н2	374738,42	2167901,49
н3	374732,91	2167903,09
н4	374715,03	2167910,97
н5	374686,07	2167931,84
н6	374638,76	2167978,15
1	374712,25	2167887,69
н7	374700,18	2167877,79
н1	374707,09	2167874,30
52:55:0100010: 3У2(4)		
н8	374432,78	2168038,76
н9	374400,12	2168021,78
н10	374323,48	2167970,46
н11	374217,63	2167878,56
н12	374178,43	2167852,19
н13	374130,01	2167828,67
н14	373974,43	2167762,57
2	373980,65	2167747,58
3	373982,99	2167742,55
н15	373984,01	2167740,56
н16	373986,16	2167741,47
н17	373988,69	2167741,55
4	373996,45	2167744,68
5	374061,69	2167772,91
6	374064,49	2167773,99
7	374094,36	2167785,55
8	374124,35	2167798,61
9	374128,03	2167800,21

Обозначение характерных точек границы	Координаты, м	
	X	Y
10	374137,22	2167803,46
н18	374138,47	2167793,14
н19	374168,33	2167806,51
н20	374177,83	2167811,41
11	374175,27	2167824,23
12	374188,73	2167829,33

Обозначение характерных точек границы	Координаты, м	
	X	Y
н21	374218,74	2167834,72
н22	374238,11	2167848,89
13	374222,73	2167867,50
н23	374357,24	2167977,17
н8	374432,78	2168038,76

Земельные участки образуемые в рамках проекта межевания территории будут отнесены к территориям общего пользования.

V. Сведения о лесных участках

Пользование лесными участками осуществляется на основании лесохозяйственного регламента Вознесенского межрайонного лесничества, утвержденного приказом департамента лесного хозяйства Нижегородской области от 16 февраля 2018 г. № 126 (с изменениями от 14 апреля 2020 г. №286).

Виды разрешенного использования лесов на проектируемом лесном участке регламентируются ст.25 Лесного Кодекса Российской Федерации №200-ФЗ за исключением ограничений использования лесов, предусмотренных ст.27 данного Кодекса.

Сведения об обременениях лесного участка правами третьих лиц: обременения по договору аренды лесного участка №632 от 11 марта 2013 г. Аренда на 49 лет ООО «Вознесенское –ресурс», вид использования лесов - заготовка древесины.

Сведения о наличии зданий, сооружений, объектов, связанных с созданием лесной инфраструктуры и объектов, не связанных с созданием лесной инфраструктуры на проектируемом лесном участке, отсутствуют.

Согласно данным государственного лесного реестра на проектируемом лесном участке отсутствуют особо охраняемые природные территории (ООПТ).

Количественные и качественные характеристики лесных участков

Распределение земель

Общая площадь, га	в том числе									
	лесные земли					нелесные земли				
	занятые лесными насаждениями - всего	в том числе покрытые лесными культурами	лесные питомники, плантации	не занятые лесными насаждениями	итого	дороги	просеки	болота	другие	итого
2.1506	2.1506	-	-	-	2.1506	-	-	-	-	-

1	2	3	4	5	6	7	8	9
Защитные	хвойные, сосна	9С1Е+Б+ЛП	79	2	0.5	250	220	-
	м/лиственное, липа	6ЛП2Б1ОСЕ1	68	2	0,6	270	240	
	береза	5Б4ЛП1Е	65	2	0,5	-	140	

Виды и объемы использования лесов на проектируемом лесном участке

Целевое назначение лесов	Хозяйство (хвойное, твердолиственное, мягколиственное)	Площадь (га)	Единица измерения	Объемы использования лесов (изъятия лесных ресурсов)
Вид использования лесов – для строительства, реконструкции, эксплуатации линейных объектов. Цель предоставления лесного участка – "Реконструкция автомобильной дороги (22 ОП МЗ 22Н-2115) Цыгановка -Новостройка- источник Серафима Саровского Дивеевского района Нижегородского области"				
защитные	м/лиственное	0.5858	м3	112
	хвойные	1.5648	м3	346

Сведения о наличии зданий, сооружений, объектов, связанных с созданием лесной инфраструктуры и объектов, не связанных с созданием лесной инфраструктуры на проектируемом лесном участке

Наименование участкового лесничества/урочища (при наличии)	Номер квартала	Номер выдела	Площадь объекта, (га)	Наименование объекта
-	-	-	-	-

Сведения о наличии на проектируемом лесном участке особо защитных участков лесов, особо охраняемых природных территорий, зон с особыми условиями использования территорий

Наименование участкового лесничества/урочища (при наличии)	Номер квартала	Номер выдела	Виды ОЗУ, наименование ООПТ, виды зон с особыми условиями использования территорий	Общая площадь, га
Вознесенское межрайонное лесничества, Дивеевское участковое лесничество	167	1,3,5,6,41,28(отдельная строка)	участки лесов вокруг населенных пунктов, садоводческих товариществ 1 км.	1,4429
Вознесенское межрайонное лесничества, Дивеевское участковое лесничество	168	43,44,48,57	участки лесов вокруг населенных пунктов, садоводческих товариществ 1 км.	0,6723

Сведения об ограничениях использования лесов

С учетом целевого назначения и правового режима лесов, установленного лесным законодательством Российской Федерации, лесохозяйственным регламентом Вознесенского районного лесничества предусмотрены следующие ограничения в использовании лесов:

Ограничения по видам целевого назначения и категориям защитных лесов

№ п/п	Целевое назначение лесов	Ограничения по использованию лесов
1.	Защитные леса, в том числе:	<p><i>Запрещается:</i></p> <ul style="list-style-type: none"> - осуществление деятельности, несовместимой с их целевым назначением и полезными функциями; - изменение целевого назначения лесных участков, на которых расположены защитные леса, за исключением случаев, предусмотренных федеральными законами; - проведение сплошных рубок за исключением случаев, предусмотренных частью 5.1 статьи 21 Лесного кодекса Российской Федерации, и случаев, если выборочные рубки не обеспечивают замену лесных насаждений, утрачивающих свои средообразующие, водоохранные, санитарно-гигиенические, оздоровительные и иные полезные функции, на лесные насаждения, обеспечивающие сохранение целевого назначения защитных лесов и выполняемых ими полезных функций; - создание лесоперерабатывающей инфраструктуры; - проведение подсочки лесных насаждений, за исключением лесов, где в соответствии с законодательством Российской Федерации допускается проведение выборочных рубок спелых и перестойных лесных насаждений в целях заготовки древесины.
1.1	Леса, расположенные на особо охраняемых природных территориях	<p><i>Запрещается:</i></p> <ul style="list-style-type: none"> - осуществление деятельности, несовместимой с их целевым назначением и полезными функциями; - использование химических препаратов, обладающих токсичным, канцерогенным или мутагенным воздействием; - проведение рубок лесных насаждений на лесных участках, на которых исключается любое вмешательство человека в природные процессы, в лесах, расположенных на территориях государственных природных заповедников (на иных лесных участках, если это не противоречит правовому режиму особой охраны территорий государственных природных заповедников, допускается проведение выборочных рубок лесных насаждений в целях обеспечения функционирования государственных природных заповедников и жизнедеятельности проживающих в их пределах граждан); - проведение сплошных рубок лесных насаждений в лесах, расположенных на территориях национальных парков, природных парков и государственных природных заказников, если иное не предусмотрено правовым режимом функциональных зон, установленных в границах этих особо охраняемых природных территорий в соответствии с Федеральным законом от 14 марта 1995 года № 33-ФЗ «Об особо охраняемых природных территориях»; - проведение сплошных рубок лесных насаждений в лесах, расположенных на территориях комплексных (ландшафтных), биологических (ботанических и зоологических), палеонтологических, гидрологических, геологических государственных природных заказников, если иное не

№ п/п	Целевое назначение лесов	Ограничения по использованию лесов
		<p>предусмотрено положением о соответствующем государственном природном заказнике;</p> <ul style="list-style-type: none"> - проведение рубок лесных насаждений, если это влечет за собой нарушение сохранности памятников природы, в лесах, расположенных на территориях памятников природы и в границах их охранных зон; - создание лесоперерабатывающей инфраструктуры. <p><i>Не допускается</i> интродукция (пород) деревьев, кустарников, лиан, других лесных растений, не произрастающих в данном лесном районе.</p>
1.2	Леса, расположенные в водоохраных зонах	<p><i>Запрещается:</i></p> <ul style="list-style-type: none"> - использование токсичных химических препаратов; - ведение сельского хозяйства, за исключением сенокосения и пчеловодства; - строительство и эксплуатация объектов капитального строительства, за исключением линейных объектов, гидротехнических сооружений и объектов, необходимых для геологического изучения, разведки и добычи нефти и природного газа. - создание лесоперерабатывающей инфраструктуры; - проведение сплошных рубок за исключением случаев, предусмотренных частью 6 статьи 21 Лесного кодекса Российской Федерации, и случаев, если выборочные рубки не обеспечивают замену лесных насаждений, утрачивающих свои средообразующие, водоохраные, санитарно-гигиенические, оздоровительные и иные полезные функции, на лесные насаждения, обеспечивающие сохранение целевого назначения защитных лесов и выполняемых ими полезных функций; - использование токсичных химических препаратов для охраны и защиты лесов, в том числе в научных целях; - осуществление авиационных мер по борьбе с вредными организмами; - проведение реконструкции малоценных лесных насаждений путем сплошной вырубki. <p>В границах водоохраных зон в соответствии со ст. 65 Водного кодекса Российской Федерации запрещаются:</p> <ul style="list-style-type: none"> - использование сточных вод в целях регулирования плодородия почв; - размещение кладбищ, скотомогильников, объектов размещения отходов производства и потребления, химических, взрывчатых, токсичных, отравляющих и ядовитых веществ, пунктов захоронения радиоактивных отходов; - осуществление авиационных мер по борьбе с вредными организмами; - движение и стоянка транспортных средств (кроме специальных транспортных средств), за исключением их движения по дорогам и стоянки на дорогах и в специально оборудованных местах, имеющих твердое покрытие; - строительство и реконструкция автозаправочных станций, складов горюче-смазочных материалов; - размещение специализированных хранилищ пестицидов и агрохимикатов, применение пестицидов и агрохимикатов; - сброс сточных, в том числе дренажных, вод; - разведка и добыча общераспространенных полезных ископаемых. <p>В границах прибрежных защитных полос наряду с ограничениями, установленными в соответствии с частью 15 статьи 65 Водного кодекса Российской Федерации, запрещаются:</p> <ul style="list-style-type: none"> - распашка земель; - размещение отвалов размываемых грунтов; - выпас сельскохозяйственных животных и организация для них летних лагерей, ванн.

№ п/п	Целевое назначение лесов	Ограничения по использованию лесов
1.3	Леса, выполняющие функции защиты природных и иных объектов в том числе:	<p><i>Запрещается:</i></p> <ul style="list-style-type: none"> - создание лесоперерабатывающей инфраструктуры; - сбор подстилки; - проведение сплошных рубок за исключением случаев, предусмотренных частью 5.1 статьи 21 Лесного кодекса Российской Федерации, и случаев, если выборочные рубки не обеспечивают замену лесных насаждений, утрачивающих свои средообразующие, водоохранные, санитарно-гигиенические, оздоровительные и иные полезные функции, на лесные насаждения, обеспечивающие сохранение целевого назначения защитных лесов и выполняемых ими полезных функций.
1.3.1	леса, расположенные в первом и втором поясах зон санитарной охраны источников питьевого и хозяйственно-бытового водоснабжения	<p><i>Запрещается:</i></p> <ul style="list-style-type: none"> - создание лесоперерабатывающей инфраструктуры; - сбор подстилки; - проведение сплошных рубок за исключением случаев, предусмотренных частью 5.1 статьи 21 Лесного кодекса Российской Федерации, и случаев, если выборочные рубки не обеспечивают замену лесных насаждений, утрачивающих свои средообразующие, водоохранные, санитарно-гигиенические, оздоровительные и иные полезные функции, на лесные насаждения, обеспечивающие сохранение целевого назначения защитных лесов и выполняемых ими полезных функций.
1.3.2	леса, расположенные в защитных полосах лесов	<p><i>Запрещается:</i></p> <ul style="list-style-type: none"> - создание лесоперерабатывающей инфраструктуры; - сбор подстилки; - проведение сплошных рубок за исключением случаев, предусмотренных частью 5.1 статьи 21 Лесного кодекса Российской Федерации, и случаев, если выборочные рубки не обеспечивают замену лесных насаждений, утрачивающих свои средообразующие, водоохранные, санитарно-гигиенические, оздоровительные и иные полезные функции, на лесные насаждения, обеспечивающие сохранение целевого назначения защитных лесов и выполняемых ими полезных функций.
1.3.3	леса, расположенные в зеленых зонах	<p><i>Запрещается:</i></p> <ul style="list-style-type: none"> - создание лесоперерабатывающей инфраструктуры; - сбор подстилки; - использование токсичных химических препаратов; - осуществление видов деятельности в сфере охотничьего хозяйства - разведка и добыча полезных ископаемых; - ведение сельского хозяйства, за исключением сенокосения и пчеловодства, а также возведение изгородей в целях сенокосения и пчеловодства; - строительство и эксплуатация объектов капитального строительства, за исключением гидротехнических сооружений, линий связи, линий электропередачи, подземных трубопроводов; - проведение сплошных рубок за исключением случаев, предусмотренных частью 5.1 статьи 21 Лесного кодекса Российской Федерации, и случаев, если выборочные рубки не обеспечивают замену лесных насаждений, утрачивающих свои средообразующие, водоохранные, санитарно-гигиенические, оздоровительные и иные полезные функции, на лесные насаждения, обеспечивающие сохранение целевого назначения защитных лесов и выполняемых ими полезных функций.

№ п/п	Целевое назначение лесов	Ограничения по использованию лесов
1.4	Ценные леса, в том числе:	<p><i>Запрещается:</i></p> <ul style="list-style-type: none"> - строительство и эксплуатация объектов капитального строительства, за исключением линейных объектов и гидротехнических сооружений; - создание лесоперерабатывающей инфраструктуры; - проведение сплошных рубок за исключением случаев, предусмотренных частью 5.1 статьи 21 Лесного кодекса Российской Федерации, и случаев, если выборочные рубки не обеспечивают замену лесных насаждений, утрачивающих свои средообразующие, водоохранные, санитарно-гигиенические, оздоровительные и иные полезные функции, на лесные насаждения, обеспечивающие сохранение целевого назначения защитных лесов и выполняемых ими полезных функций.
1.4.1	пустынные, полупустынные леса	<p><i>Запрещается:</i></p> <ul style="list-style-type: none"> - строительство и эксплуатация объектов капитального строительства, за исключением линейных объектов и гидротехнических сооружений;
1.4.2	лесостепные леса	<ul style="list-style-type: none"> - создание лесоперерабатывающей инфраструктуры;
1.4.3	лесотундровые леса	<ul style="list-style-type: none"> - проведение сплошных рубок за исключением случаев, предусмотренных частью 5.1 статьи 21 Лесного кодекса Российской Федерации, и случаев, если выборочные рубки не обеспечивают замену лесных насаждений, утрачивающих свои средообразующие, водоохранные, санитарно-гигиенические, оздоровительные и иные полезные функции, на лесные насаждения, обеспечивающие сохранение целевого назначения защитных лесов и выполняемых ими полезных функций.
1.4.4	запретные полосы лесов, расположенные вдоль водных объектов	<p><i>Запрещается:</i></p> <ul style="list-style-type: none"> - строительство и эксплуатация объектов капитального строительства, за исключением линейных объектов, гидротехнических сооружений и объектов, необходимых для геологического изучения, разведки и добычи нефти и природного газа; - создание лесоперерабатывающей инфраструктуры; - проведение сплошных рубок за исключением случаев, предусмотренных частью 5.1 статьи 21 Лесного кодекса Российской Федерации, и случаев, если выборочные рубки не обеспечивают замену лесных насаждений, утрачивающих свои средообразующие, водоохранные, санитарно-гигиенические, оздоровительные и иные полезные функции, на лесные насаждения, обеспечивающие сохранение целевого назначения защитных лесов и выполняемых ими полезных функций.
2.	Эксплуатационные леса	Допускается осуществление всех видов использования лесов, предусмотренных статьей 25 Лесного кодекса Российской Федерации.

VI. Сведения о границах территории, в отношении которой утвержден проект межевания

Границы территории, в отношении которой утвержден проект межевания, отображены в разделе III. Чертеж межевания территории.

*Перечень координат характерных точек границ территории,
в отношении которой утвержден проект межевания
(система координат – МСК-52)*

Номер характерной точки границы	Координаты, м	
	X	Y
1	376460,93	2167384,92
2	376463,07	2167401,53
3	376465,68	2167413,37
4	376464,23	2167425,52
5	376459,34	2167424,92
6	376456,27	2167424,40
7	376443,38	2167425,92
8	376429,87	2167428,76
9	376420,55	2167428,65
10	376402,30	2167436,25
11	376384,02	2167443,86
12	376365,78	2167451,50
13	376347,50	2167459,12
14	376312,48	2167475,94
15	376252,47	2167498,12
16	376224,32	2167508,32
17	376208,46	2167512,59
18	376185,15	2167518,86
19	376116,53	2167537,59
20	376090,51	2167543,96
21	376039,09	2167556,19
22	376005,32	2167558,68
23	376004,36	2167554,43
24	375978,11	2167560,38
25	375965,56	2167564,08
26	375966,43	2167569,83
27	375942,72	2167574,64
28	375913,28	2167583,05
29	375849,29	2167603,59
30	375805,21	2167621,04

Номер характерной точки границы	Координаты, м	
	X	Y
31	375772,96	2167636,53
32	375732,89	2167657,55
33	375715,57	2167668,03
34	375702,77	2167676,69
35	375699,38	2167671,50
36	375660,24	2167697,67
37	375659,87	2167697,05
38	375645,52	2167707,09
39	375594,99	2167744,69
40	375597,78	2167752,10
41	375570,37	2167770,93
42	375556,02	2167778,97
43	375541,67	2167785,78
44	375531,15	2167789,81
45	375483,52	2167806,49
46	375439,06	2167823,78
47	375416,11	2167837,33
48	375390,77	2167861,27
49	375375,20	2167883,64
50	375327,84	2167972,03
51	375303,43	2168006,25
52	375284,40	2168029,89
53	375263,38	2168053,56
54	375246,99	2168068,39
55	375228,60	2168081,15
56	375208,68	2168091,36
57	375202,63	2168093,83
58	375191,37	2168103,50
59	375192,25	2168110,66
60	375192,36	2168118,58

Номер характерной точки границы	Координаты, м	
	X	Y
61	375174,77	2168118,45
62	375174,65	2168117,85
63	375172,20	2168109,49
64	375167,15	2168103,22
65	375143,35	2168105,07
66	375121,01	2168103,74
67	375106,14	2168101,16
68	375090,91	2168097,06
69	375067,75	2168087,72
70	375058,10	2168082,73
71	375031,29	2168066,44
72	375014,47	2168055,41
73	374985,00	2168035,05
74	374987,97	2168030,70
75	374958,87	2168012,65
76	374958,30	2168013,42
77	374948,79	2168004,70
78	374931,61	2167987,95
79	374896,58	2167952,57
80	374901,67	2167947,53
81	374891,26	2167939,13
82	374871,29	2167948,54
83	374847,47	2167963,23
84	374839,58	2167951,06
85	374869,72	2167929,98
86	374865,84	2167912,93
87	374836,78	2167898,33
88	374813,78	2167891,38
89	374786,14	2167886,93
90	374785,84	2167893,92
91	374773,74	2167894,10
92	374756,40	2167896,25
93	374732,91	2167903,09
94	374715,03	2167910,97
95	374686,07	2167931,84
96	374638,76	2167978,15
97	374614,18	2168001,62
98	374588,74	2168021,83
99	374579,25	2168027,78
100	374559,20	2168037,73
101	374527,09	2168047,45
102	374504,89	2168050,28

Номер характерной точки границы	Координаты, м	
	X	Y
103	374471,37	2168048,96
104	374432,78	2168038,76
105	374400,12	2168021,78
106	374323,48	2167970,46
107	374217,63	2167878,56
108	374178,43	2167852,19
109	374130,01	2167828,67
110	373974,43	2167762,57
111	373980,65	2167747,58
112	373982,99	2167742,55
113	373984,01	2167740,56
114	373986,16	2167741,47
115	373988,69	2167741,55
116	373996,45	2167744,68
117	374061,69	2167772,91
118	374064,49	2167773,99
119	374094,36	2167785,55
120	374124,35	2167798,61
121	374128,03	2167800,21
122	374137,22	2167803,46
123	374138,47	2167793,14
124	374168,33	2167806,51
125	374196,11	2167820,84
126	374217,64	2167833,91
127	374238,11	2167848,89
241	374248,61	2167858,11
128	374278,81	2167883,42
129	374324,13	2167924,00
130	374352,97	2167913,92
131	374363,61	2167913,26
132	374364,49	2167927,26
133	374350,63	2167931,69
134	374342,11	2167939,03
135	374384,97	2167970,25
136	374434,32	2167999,98
137	374458,70	2168009,06
138	374485,19	2168013,43
139	374511,36	2168012,63
140	374528,50	2168009,27
141	374543,65	2168004,21
142	374565,86	2167992,72
143	374597,07	2167968,06

Номер характерной точки границы	Координаты, м	
	X	Y
144	374671,68	2167897,35
145	374650,50	2167861,46
146	374661,52	2167853,70
147	374687,78	2167885,33
148	374700,18	2167877,79
149	374710,65	2167872,50
150	374749,43	2167860,01
151	374782,84	2167857,00
152	374809,56	2167859,41
153	374822,57	2167862,17
154	374820,94	2167867,67
155	374829,86	2167871,17
156	374853,89	2167880,93
157	374871,21	2167892,22
158	374878,45	2167898,72
159	374889,20	2167896,21
160	374917,14	2167866,01
161	374925,56	2167873,42
162	374899,17	2167904,84
163	374902,41	2167907,82
164	374920,31	2167925,36
165	374975,61	2167980,07
166	375016,34	2168012,90
167	375044,19	2168031,86
168	375082,05	2168054,40
169	375108,71	2168065,10
170	375143,20	2168068,95
171	375160,72	2168068,16
172	375181,92	2168063,01
173	375202,69	2168054,64
174	375230,89	2168033,78
175	375256,56	2168006,77
176	375280,64	2167976,23
177	375311,07	2167927,80
178	375338,59	2167874,43
179	375355,36	2167846,94
180	375372,64	2167826,06
181	375363,48	2167811,20
182	375372,68	2167801,80
183	375387,40	2167812,82
184	375413,54	2167795,55
185	375440,28	2167783,50

Номер характерной точки границы	Координаты, м	
	X	Y
186	375483,11	2167768,64
187	375480,94	2167749,52
188	375493,47	2167746,12
189	375500,60	2167762,48
190	375509,93	2167759,00
191	375548,89	2167741,23
192	375577,78	2167721,96
193	375581,56	2167727,23
194	375584,17	2167725,34
195	375629,76	2167695,36
196	375629,43	2167693,15
197	375643,82	2167680,19
198	375647,93	2167676,49
199	375670,95	2167660,65
200	375679,47	2167655,01
201	375694,93	2167645,30
202	375706,78	2167637,65
203	375721,85	2167628,61
204	375734,82	2167620,85
205	375752,02	2167612,91
206	375782,28	2167597,46
207	375796,04	2167590,65
208	375813,49	2167583,82
209	375834,04	2167575,81
210	375842,48	2167572,54
211	375845,90	2167571,21
212	375869,23	2167563,46
213	375889,36	2167557,43
214	375905,09	2167553,12
215	375928,74	2167546,74
216	375940,09	2167544,01
217	375953,21	2167540,84
218	375966,36	2167537,99
219	375977,82	2167536,26
220	375988,26	2167535,16
221	376002,84	2167534,75
222	376016,88	2167534,36
223	376027,89	2167533,71
224	376038,18	2167532,68
225	376052,70	2167530,61
226	376077,32	2167525,96
227	376080,64	2167525,23

Номер характерной точки границы	Координаты, м	
	X	Y
228	376101,60	2167518,65
229	376125,86	2167511,04
230	376150,11	2167503,39
231	376164,65	2167498,81
232	376194,23	2167489,49
233	376224,70	2167481,30
234	376230,30	2167479,38

Номер характерной точки границы	Координаты, м	
	X	Y
235	376289,21	2167459,18
236	376352,97	2167436,86
237	376441,41	2167405,90
238	376453,42	2167406,22
239	376459,59	2167403,82
240	376460,62	2167384,89
1	376460,93	2167384,92
