



**Министерство  
градостроительной деятельности и развития агломераций  
Нижегородской области**

Включен в Регистр  
нормативных актов органов  
исполнительной власти  
Нижегородской области

09 ЯНВ 2024

14840-330-006-01-03/49

**П Р И К А З**

29 ноября 2023 г.

№ 06-01-03/49

г. Нижний Новгород

**Об утверждении документации по  
планировке территории, расположенной от  
автомобильной дороги Р-158 до  
автомобильной дороги 22 ОП РЗ 22К-0125 в  
городском округе город Нижний Новгород и  
Кстовском муниципальном округе  
Нижегородской области**

В соответствии со статьями 41 – 43, 45 Градостроительного кодекса Российской Федерации, статьями 5, 27 Закона Нижегородской области от 8 апреля 2008 г. № 37-3 «Об основах регулирования градостроительной деятельности на территории Нижегородской области», Адресной инвестиционной программой Нижегородской области на 2023 - 2025 годы, утвержденной постановлением Правительства Нижегородской области от 16 декабря 2022 г. № 1082, пунктом 3.1.10 Положения о министерстве градостроительной деятельности и развития агломераций Нижегородской области, утвержденного постановлением Правительства Нижегородской области от 16 апреля 2020 г. № 308, на основании приказа министерства градостроительной деятельности и развития агломераций Нижегородской области от 1 апреля 2022 г. № 06-01-02/24 (с изменениями от 19 июля 2023 г. № 06-01-02/58)

**п р и к а з ы в а ю :**

1. Утвердить прилагаемую документацию по планировке территории, расположенной от автомобильной дороги Р-158 до автомобильной дороги 22 ОП РЗ 22К-0125 в городском округе город Нижний Новгород и Кстовском

муниципальном округе Нижегородской области (далее – документация по планировке территории).

2. Министерству градостроительной деятельности и развития агломераций Нижегородской области:

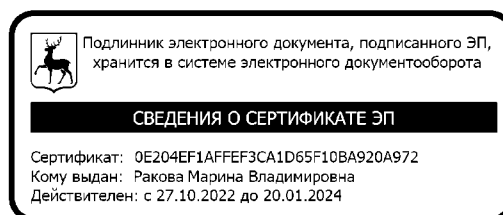
2.1. В течение семи дней со дня утверждения настоящего приказа направить утвержденную документацию по планировке территории главе города Нижнего Новгорода и главе местного самоуправления Кстовского муниципального округа Нижегородской области для опубликования в порядке, установленном для официального опубликования муниципальных правовых актов, иной официальной информации, и размещения на официальных сайтах муниципальных образований в информационно-телекоммуникационной сети «Интернет».

2.2. В течение десяти рабочих дней со дня утверждения настоящего приказа обеспечить размещение документации по планировке территории в государственной информационной системе обеспечения градостроительной деятельности Нижегородской области.

2.3. Разместить настоящий приказ на официальном сайте министерства градостроительной деятельности и развития агломераций Нижегородской области в информационно-телекоммуникационной сети «Интернет».

3. Настоящий приказ вступает в силу с момента его опубликования.

Министр

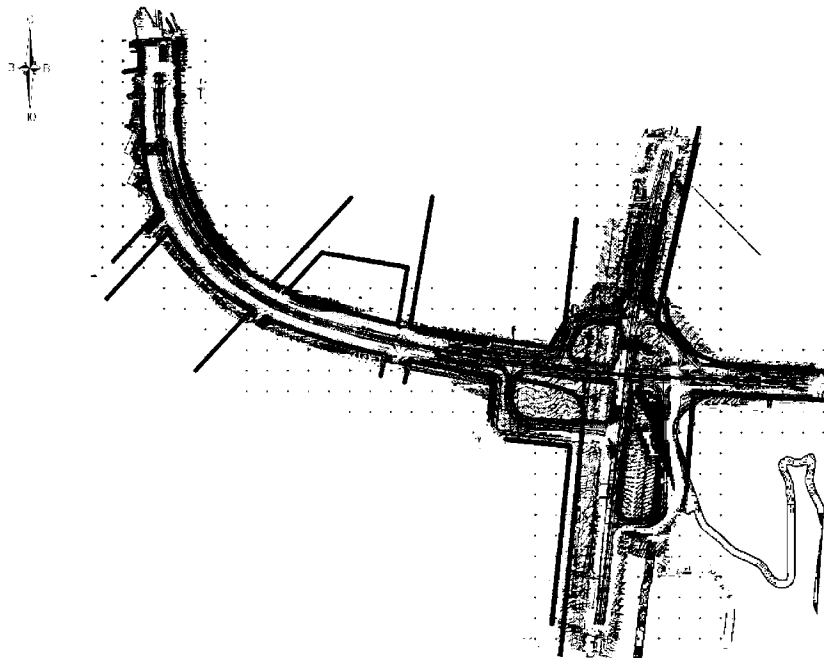


М.В.Ракова

УТВЕРЖДЕНА  
 приказом министерства  
 градостроительной деятельности  
 и развития агломераций  
 Нижегородской области  
 от 29 ноября 2023 г. № 06-01-03/49

## Документация по планировке территории, расположенной от автомобильной дороги Р-158 до автомобильной дороги 22 ОП РЗ 22К-0125 в городском округе город Нижний Новгород и Кстовском муниципальном округе Нижегородской области

### Проект планировки территории I. Чертеж красных линий



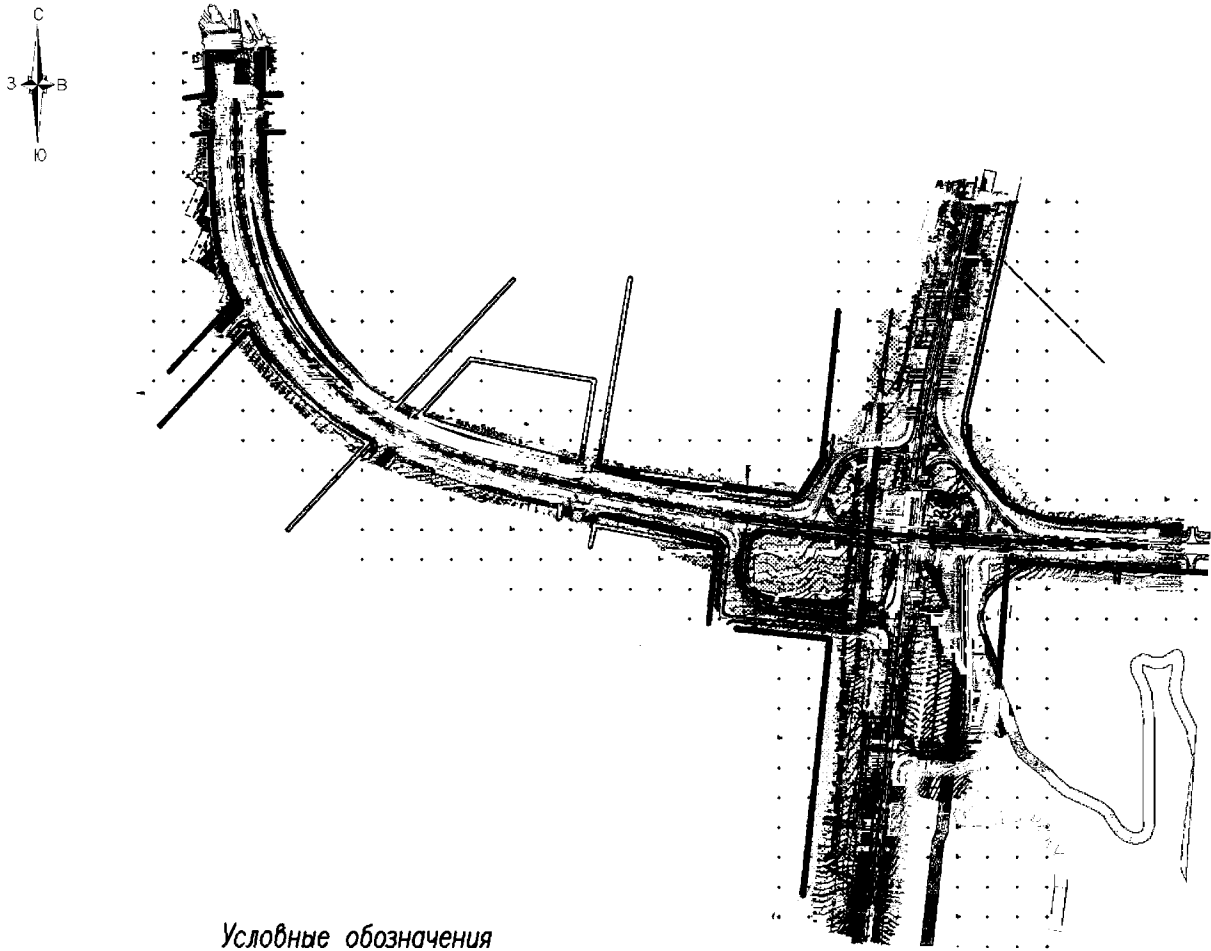
#### Условные обозначения

- граница территории, в отношении которой осуществляется подготовка проекта планировки
- граница населенного пункта, муниципального образования в соответствии со сведениями ЕГРН
- граница населенного пункта в соответствии с Генеральным планом сельского поселения Ближнебарисовский сельсовет Кстовского района Нижегородской области
- проектируемая граница населенного пункта в соответствии с Генеральным планом сельского поселения Ближнебарисовский сельсовет Кстовского района Нижегородской области
- границы зоны планируемого размещения линейного объекта (постоянный отвод)
- границы зоны планируемого размещения линейного объекта (временный отвод)
- проектируемая автомобильная дорога
- перспективные боковые проезды, запроектированные в соответствии с документацией по внесению изменений в документацию по планировке земельного участка, расположенного по адресу: Нижегородская область, Нижний Новгород, участок, прилегающий к п. Новинки, проектом планировки территории в районе деревни Ольгино в Приокском районе города Нижнего Новгорода
- существующие сохраненные красные линии
- отменяемые красные линии
- красные линии, предлагаемые к установлению в соответствии с "Проектом планировки территории в районе деревни Ольгино в Приокском районе города Нижнего Новгорода"
- предложения по отмене красных линий, предлагаемые к установлению в соответствии с "Проектом планировки территории в районе деревни Ольгино в Приокском районе города Нижнего Новгорода"
- красные линии, предлагаемые к установлению в соответствии с "Документацией по планировке территории, расположенной в п. Новинки Новинского сельсовета г.о.с. Нижний Новгород"
- устанавливаемые красные линии
- характерные точки устанавливаемых красных линий












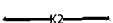
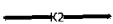
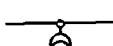
*Перечень координат характерных точек устанавливаемых красных линий  
(система координат - МСК 52)*

Номер характерной точки	Координаты, м	
	X	Y
1	517248.34	2210295.51
2	517200.89	2210313.00
3	517183.55	2210321.11
4	517166.26	2210328.23
5	517149.64	2210335.78
6	517127.86	2210346.94
7	517111.85	2210355.90
8	517092.85	2210367.40
9	517075.54	2210378.88
10	517055.64	2210393.20
11	517041.97	2210405.30
12	517023.61	2210422.21
13	517014.37	2210431.22
14	516984.87	2210462.40
15	516794.64	2211531.85
16	516797.36	2211528.00
17	516802.51	2211523.89
18	516818.00	2211511.19
19	516848.86	2211485.68
20	516855.21	2211480.10
21	516863.26	2211476.72
23	517480.37	2210283.46
24	517480.4	2210295.33
25	517417.38	2210296.79
26	517417.35	2210284.48
27	516805.83	2211184.19
28	516869.29	2211222.63
29	516583.87	2211078.73
30	516567.22	2211235.27
31	516136.87	2211190.40

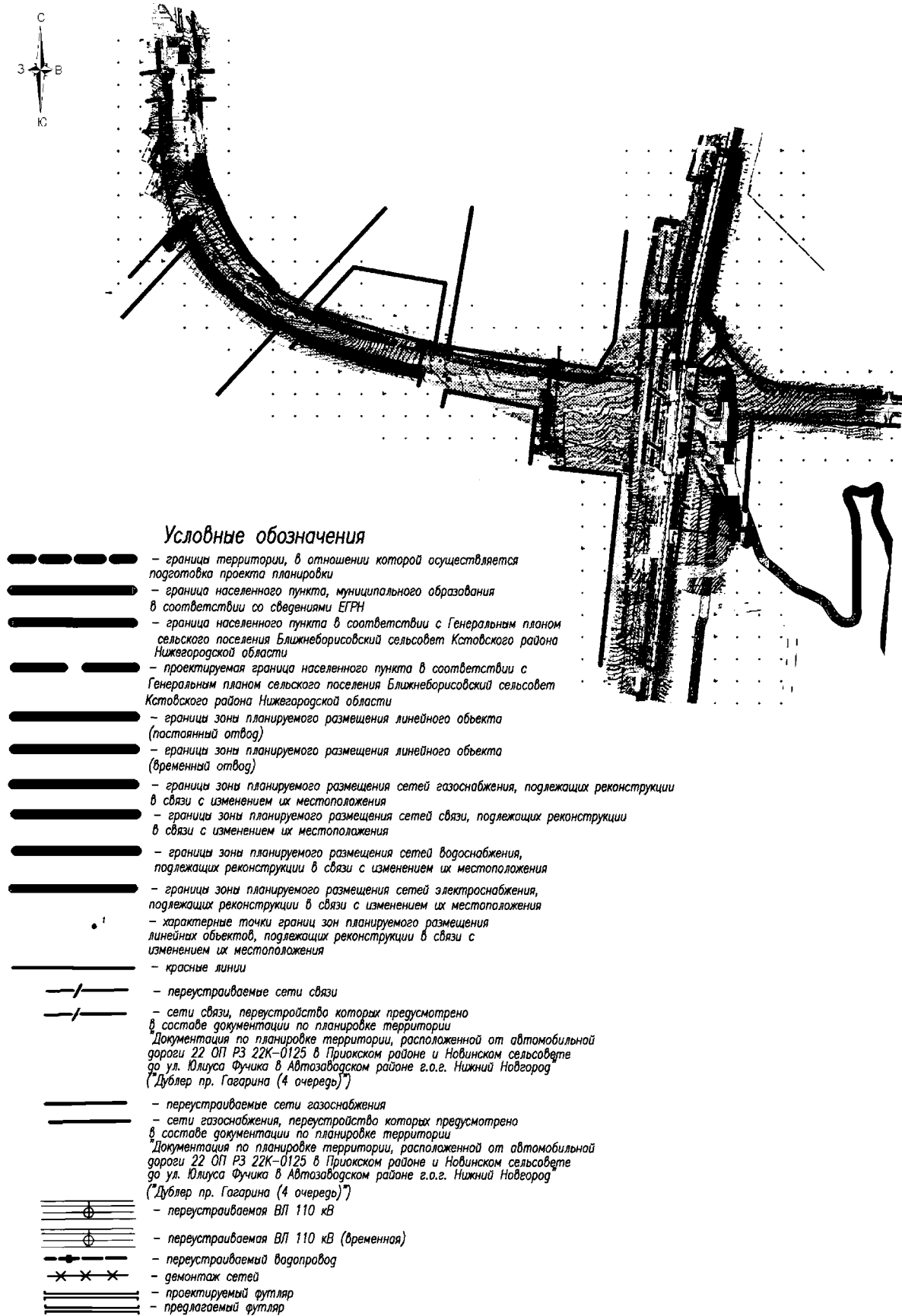
## II. Чертеж границ зон планируемого размещения линейного объекта



### Условные обозначения

-  – границы территории, в отношении которой осуществляется подготовка проекта планировки
-  – граница населенного пункта, муниципального образования в соответствии со сведениями ЕГРН
-  – граница населенного пункта в соответствии с Генеральным планом сельского поселения Ближнеборисовский сельсовет Кстовского района Нижегородской области
-  – проектируемая граница населенного пункта в соответствии с Генеральным планом сельского поселения Ближнеборисовский сельсовет Кстовского района Нижегородской области
-  – границы зоны планируемого размещения линейного объекта (постоянный отвод)
-  – границы зоны планируемого размещения линейного объекта (временный отвод)
-  1 – характерные точки границ зоны планируемого размещения линейного объекта (постоянный отвод)
-  1 – характерные точки границ зоны планируемого размещения линейного объекта (временный отвод)
-  – красные линии
-  – проектируемая автомобильная дорога
-  – перспективные боковые проезды, запроектированные в соответствии с документацией по внесению изменений в документацию по планировке земельного участка, расположенного по адресу: Нижегородская область, Нижний Новгород, участок, прилегающий к п. Нобинки, проектом планировки территории в районе деревни Ольгино в Приокском районе города Нижнего Новгорода
-  – проектируемые сети ливневой канализации
-  – сети ливневой канализации, запроектированные в составе документации по планировке территории Документация по планировке территории, расположенной от автомобильной дороги 22 ОП РЗ 22К-0125 в Приокском районе и Нобинском сельсовете до ул. Юлиуса Фучика в Автозаводском районе г.о.г. Нижний Новгород ("Дублер пр. Гагарина (4 очередь)")
-  – проектируемые сети наружного освещения

### III. Чертеж границ зон планируемого размещения линейных объектов, подлежащих реконструкции в связи с изменением их местоположения



#### **IV. Положение о размещении линейного объекта**

Документация по планировке территории, расположенной от автомобильной дороги Р-158 до автомобильной дороги 22 ОП РЗ 22К-0125 в городском округе город Нижний Новгород и Кстовском муниципальном округе Нижегородской области, разработана в целях строительства объекта: «Дублер пр. Гагарина в г. Нижний Новгород (3 очередь)».

Статус планируемого линейного объекта – объект регионального значения. Проектируемый линейный объект является магистральной улицей общегородского значения регулируемого движения.

Проектирование и строительство линейного объекта, а также необходимой для его функционирования коммунальной инфраструктуры производится в одну очередь.

Документацией по планировке территории предусмотрена реконструкция участка федеральной автодороги Р-158 «Нижний Новгород – Арзамас – Саранск – Исса – Пенза – Саратов» с устройством переходно-скоростных полос.

Основные характеристики проектируемой автодороги «Дублер пр. Гагарина в г. Нижний Новгород (3 очередь)»:

- расчетная скорость – 80 км/ч;
- длина автодороги – 1,96674 км (ориентировочно);
- количество полос движения – 4;
- ширина первой полосы движения от оси – 3,5 м;
- ширина второй полосы движения – 3,75 м;
- ширина разделительной полосы – 3,5 м;
- ширина переходно-скоростной полосы – 3,75 м;
- ширина обочины – 3,0 м;
- ширина тротуара – 1,0 м.

Основные характеристики реконструируемой федеральной автодороги Р-158 «Нижний Новгород – Арзамас – Саранск – Исса – Пенза – Саратов»:

- расчетная скорость – 100 км/ч;
- длина участка реконструкции – 1,186 км (ориентировочно);

- количество полос движения – 4;
- ширина полосы движения – 3,75 м;
- ширина разделительной полосы – 2,75 м;
- ширина переходно-скоростной полосы – 3,75 м;
- ширина обочины составляет 3,75 м, в том числе краевая укрепительная полоса – 0,75 м.

Основные характеристики проектируемой транспортной развязки:

- длина съезда С-1-1 транспортной развязки – 0,3481 км (ориентировочно);
- длина съезда С-1-2 транспортной развязки – 0,24777 км (ориентировочно);
- длина съезда С-2 транспортной развязки – 0,46107 км (ориентировочно);
- длина съезда С-3 транспортной развязки – 0,39071 км (ориентировочно);
- длина съезда С-4 транспортной развязки – 0,25085 км (ориентировочно);
- количество полос движения на съездах – 2;
- ширина полосы движения на съездах – 4,5 м;
- ширина обочин – 3,0 м;
- ширина разделительной полосы – 2,75 м.

Основные характеристики проектируемого путепровода на ПК 4+12.69:

- расчетная скорость – 70 км/ч;
- длина путепровода – 68,60 м (ориентировочно);
- количество полос движения – 6;
- ширина тротуаров (служебных проходов) – 2х0,75 м;
- ширина полосы проезжей части – 6х3,75 м.

Документацией по планировке территории предусмотрено размещение водопропускных труб круглых спиральновитых металлических с отверстиями 1,0 м, 1,2 м, 1,5 м с параметрами гофрированного листа 125х26мм.

На проектируемой автодороге также предусмотрено устройство четырех автобусных остановок на ПК 10+60 и ПК18+47.2. Ширина заездного кармана – 3,75 м. Длина посадочной площадки и заездного кармана принята 20 м.

Документацией по планировке территории предусмотрено размещение перспективных боковых проездов, тротуаров шириной 2,5 м, а также велодорожек



вдоль жилой застройки в районе п. Новинки и д. Ольгино в соответствии с документацией по внесению изменений в документацию по планировке земельного участка, расположенного по адресу: Нижегородская область, Нижний Новгород, участок, прилегающий к п. Новинки, и проектом планировки территории в районе деревни Ольгино в Приокском районе города Нижнего Новгорода, утвержденными приказами министерства градостроительной деятельности и развития агломераций Нижегородской области от 6 августа 2021 г. № 07-02-03/56 и от 8 сентября 2021 г. № 07-02-03/70 соответственно. Проектирование и строительство боковых проездов и тротуаров будет осуществлено в составе комплексного развития территории.

Проектируемые объекты в составе линейного объекта:

- устройство ливневой канализации из полипропиленовых труб с внутренним диаметром 250, 300 и 400 мм. Ориентировочная протяженность проектируемых сетей – 1,49 км. Выполнение технических условий, выданных МКУ «Управление инженерной защиты территорий города Нижнего Новгорода» от 05.05.2023 г. № 83ту, предусмотрено на стадии проектирования линейного объекта;

- устройство наружного освещения уличными светодиодными светильниками консольного типа. Ориентировочная протяженность проектируемых сетей – 7,5 км.

Линейные объекты, подлежащие реконструкции в связи с изменением их местоположения:

- переустройство сетей связи – кабельной канализации из полиэтиленовых труб  $d=110$  мм. Ориентировочная протяженность переустраиваемых сетей – 7,5 км;

- переустройство сетей газоснабжения – газопровода высокого давления 2 категории диаметром  $D160 \times 14,6$ . Ориентировочная протяженность переустраиваемых сетей – 0,66 км;

- переустройство сетей водоснабжения – сети из полиэтиленовых труб  $d=225$  мм, устройство футляров ст.  $d=530$  мм. Ориентировочная протяженность переустраиваемых сетей – 2,4 км;

- переустройство сетей электроснабжения – переустройство воздушной линии ВЛ 110 кВ, отпайка от ВЛ 110 Кв Митино (Нагорная – Ольгино) на ПС

Митино, отпайка от ВЛ 110 кВ Ольгино (Нагорная – Ольгино) на ПС Митино.  
Ориентировочная протяженность переустраиваемых сетей – 1,3 км.

Границы зоны планируемого размещения линейного объекта расположены в городском округе город Нижний Новгород и Кстовском муниципальном округе Нижегородской области.

Проектом планировки территории устанавливаются красные линии в целях определения границ территорий общего пользования.

*Перечень координат характерных точек границ зон планируемого размещения линейного объекта (постоянный отвод) (система координат - МСК 52)*

Номер характерной точки границы	Координаты, м	
	X	Y
1	517486.42	2210266.56
2	517481.60	2210266.81
3	517475.10	2210266.02
4	517421.42	2210263.91
5	517407.19	2210262.85
6	517407.19	2210268.00
7	517393.69	2210268.00
8	517393.69	2210262.22
9	517390.33	2210262.33
10	517381.87	2210263.34
11	517376.56	2210263.13
12	517361.09	2210263.32
13	517359.35	2210263.58
14	517342.68	2210264.36
15	517323.54	2210267.41
16	517306.38	2210277.76
17	517294.06	2210280.76
18	517287.48	2210282.50
19	517281.01	2210283.59
20	517268.88	2210285.87
21	517263.11	2210287.35
22	517251.32	2210290.62
23	517245.58	2210292.52
24	517234.22	2210296.52
25	517217.80	2210304.28
26	517200.89	2210313.00
27	517183.55	2210321.11
28	517166.26	2210328.23
29	517149.64	2210335.78
30	517127.86	2210346.94

Номер характерной точки границы	Координаты, м	
	X	Y
31	517111.85	2210355.90
32	517092.85	2210367.40
33	517075.54	2210378.88
34	517055.64	2210393.20
35	517041.97	2210405.30
36	517023.61	2210422.21
37	517014.37	2210431.22
38	516999.53	2210443.76
39	516986.02	2210447.11
40	516969.44	2210466.30
41	516961.72	2210476.40
42	516954.55	2210486.78
43	516943.57	2210504.41
44	516937.90	2210513.92
45	516929.49	2210531.04
46	516914.33	2210566.50
47	516897.08	2210613.96
48	516894.34	2210621.26
49	516888.32	2210639.69
50	516873.08	2210706.77
51	516871.09	2210724.09
52	516871.60	2210724.27
53	516865.60	2210749.06
54	516865.10	2210748.96
55	516859.26	2210765.25
56	516848.42	2210809.30
57	516847.35	2210811.45
58	516850.94	2210814.19
59	516847.41	2210838.28
60	516845.95	2210846.52

Номер характерной точки границы	Координаты, м	
	X	Y
61	516836.93	2210844.92
62	516835.72	2210846.32
63	516825.57	2210890.04
64	516823.27	2210901.65
65	516821.96	2210909.47
66	516818.57	2210929.07
67	516811.18	2210968.27
68	516804.25	2211007.49
69	516802.08	2211019.36
70	516800.74	2211049.34
71	516794.62	2211086.49
72	516790.73	2211100.90
73	516786.73	2211135.71
74	516785.74	2211151.52
75	516783.54	2211172.88
76	516783.12	2211177.85
77	516783.00	2211181.35
78	516783.11	2211184.66
79	516783.47	2211187.75
80	516784.37	2211191.50
81	516785.80	2211194.84
82	516788.14	2211198.32
83	516791.77	2211201.77
84	516795.33	2211204.43
85	516799.35	2211206.88
86	516803.83	2211209.14
87	516807.97	2211210.96
88	516816.54	2211214.95
89	516820.82	2211216.96
90	516828.65	2211219.07
91	516832.80	2211220.68
92	516837.47	2211222.52
97	516872.77	2211243.66
98	516879.13	2211250.08
99	516884.60	2211256.84
100	516889.33	2211264.22
101	516893.34	2211272.46
102	516896.46	2211281.91
103	516898.51	2211291.19
104	516899.64	2211299.00
105	516900.36	2211306.49
106	516900.69	2211311.28
107	516901.14	2211318.32
108	516901.22	2211320.15
109	516899.88	2211330.33
110	516899.75	2211336.74

Номер характерной точки границы	Координаты, м	
	X	Y
111	516899.92	2211341.57
112	516900.48	2211345.83
113	516901.45	2211349.43
114	516902.82	2211352.32
115	516904.62	2211354.71
116	516906.42	2211356.88
117	516908.74	2211358.98
118	516911.86	2211360.95
119	516915.59	2211362.48
120	516920.20	2211363.71
121	516922.72	2211364.26
122	516925.37	2211364.80
123	516928.05	2211365.31
124	516935.26	2211366.46
125	516944.04	2211367.5
126	516949.33	2211368.36
127	516968.16	2211372.10
128	516997.96	2211377.53
129	517013.93	2211380.72
130	517033.80	2211384.79
131	517064.35	2211391.46
132	517086.67	2211396.83
133	517105.89	2211402.44
134	517144.77	2211411.66
135	517183.67	2211421.20
136	517212.41	2211429.07
137	517222.28	2211430.45
138	517230.67	2211431.9
139	517299.49	2211452.82
140	517290.80	2211490.91
141	517290.01	2211494.39
142	517202.35	2211474.59
143	517172.99	2211468.68
144	517133.9	2211460.32
145	517114.36	2211456.17
146	517074.93	2211448.94
147	517036.03	2211438.96
148	517028.95	2211437.40
149	517022.75	2211436.71
150	517016.64	2211436.79
151	517006.48	2211434.96
152	516996.93	2211432.75
153	516987.09	2211431.01
154	516976.60	2211428.92
155	516966.12	2211427.17
156	516960.99	2211426.6

Номер характерной точки границы	Координаты, м	
	X	Y
157	516955.68	2211426.15
158	516950.52	2211426.02
159	516943.86	2211426.34
160	516938.91	2211427.04
161	516934.00	2211428.11
162	516930.09	2211429.22
163	516925.33	2211431.05
164	516920.9	2211433.27
165	516916.51	2211435.79
166	516912.05	2211438.65
167	516907.82	2211441.10
168	516903.69	2211443.66
169	516899.54	2211446.36
170	516896.27	2211448.55
171	516896.27	2211448.55
172	516892.09	2211451.57
173	516878.91	2211459.25
174	516848.86	2211485.68
175	516818.00	2211511.19
176	516802.51	2211523.89
177	516797.66	2211527.76
178	516791.27	2211532.86
179	516783.05	2211539.77
180	516775.46	2211546.99
181	516767.73	2211555.46
182	516765.45	2211558.57
183	516761.16	2211565.56
184	516758.00	2211572.69
185	516755.62	2211579.09
186	516753.87	2211586.66
187	516752.65	2211594.26
188	516751.96	2211601.86
189	516751.79	2211605.74
190	516751.57	2211612.96
191	516751.75	2211613.00
192	516751.39	2211621.87
193	516750.75	2211635.63
194	516750.11	2211642.00
195	516749.17	2211651.62
196	516748.43	2211661.87
197	516748.11	2211666.26
198	516747.08	2211679.79
199	516747.08	2211679.79
200	516748.46	2211709.79
201	516749.01	2211721.61
202	516749.37	2211735.59

Номер характерной точки границы	Координаты, м	
	X	Y
203	516748.55	2211742.12
204	516745.61	2211762.11
205	516745.20	2211764.81
206	516753.62	2211782.07
207	516699.63	2211779.94
208	516703.45	2211763.63
209	516704.81	2211733.81
210	516704.89	2211720.26
211	516703.72	2211700.19
212	516703.86	2211680.08
213	516704.02	2211664.65
214	516702.32	2211650.01
215	516701.02	2211634.41
216	516701.55	2211619.85
217	516701.77	2211613.56
218	516702.06	2211605.71
219	516702.35	2211597.88
220	516702.53	2211590.06
221	516702.71	2211582.22
222	516702.74	2211569.80
223	516702.80	2211557.49
224	516702.82	2211550.47
225	516702.00	2211540.16
226	516701.23	2211530.40
227	516701.07	2211519.91
228	516700.98	2211514.31
229	516701.10	2211509.63
230	516701.14	2211504.27
231	516700.94	2211499.66
232	516700.29	2211495.94
233	516699.21	2211493.09
234	516697.77	2211490.94
235	516695.67	2211488.98
236	516693.68	2211487.75
237	516690.97	2211487.53
238	516687.20	2211487.69
239	516685.10	2211487.98
240	516682.47	2211488.8
241	516675.40	2211488.11
242	516672.65	2211488.45
243	516666.43	2211488.34
244	516653.10	2211488.12
245	516633.07	2211488.86
246	516612.91	2211488.13
247	516592.98	2211486.72
248	516573.11	2211486.98

Номер характерной точки границы	Координаты, м	
	X	Y
249	516553.21	2211487.34
250	516533.42	2211488.82
251	516513.67	2211491.95
252	516493.74	2211496.8
253	516473.14	2211500.83
254	516457.36	2211498.06
255	516452.27	2211497.18
256	516449.72	2211496.44
257	516444.76	2211494.99
258	516439.58	2211493.42
259	516434.23	2211491.68
260	516429.05	2211489.81
261	516422.75	2211488.65
262	516415.93	2211486.96
263	516408.98	2211484.69
264	516402.46	2211481.96
265	516396.71	2211478.8
266	516391.26	2211475.27
267	516386.12	2211471.35
268	516381.29	2211467.08
269	516376.82	2211462.40
270	516372.80	2211457.43
271	516369.19	2211452.21
272	516365.98	2211446.76
273	516363.18	2211441.06
274	516360.95	2211434.76
275	516359.26	2211428.42
276	516358.04	2211421.65
277	516357.36	2211414.27
278	516357.44	2211405.84
279	516358.32	2211396.98
280	516353.86	2211396.96
281	516353.93	2211384.66
282	516360.06	2211384.69
283	516362.31	2211372.05
284	516362.30	2211371.21
285	516361.95	2211367.90
286	516361.10	2211364.66
287	516359.76	2211361.62
288	516357.95	2211358.80
289	516355.52	2211356.11
290	516352.87	2211354.14
291	516349.68	2211352.36
292	516346.26	2211350.95
293	516342.42	2211349.89
294	516338.52	2211350.10

Номер характерной точки границы	Координаты, м	
	X	Y
295	516333.70	2211349.44
296	516331.40	2211349.16
297	516328.89	2211350.45
298	516308.82	2211348.60
299	516304.82	2211347.98
300	516292.96	2211346.29
301	516285.14	2211345.46
302	516265.24	2211343.79
303	516246.95	2211342.35
304	516225.37	2211340.31
305	516205.41	2211338.74
306	516199.32	2211338.13
307	516193.42	2211337.36
308	516185.41	2211336.31
309	516165.55	2211333.41
310	516145.75	2211329.99
311	516126.02	2211326.35
312	516120.40	2211325.37
312.1	516123.74	2211294.07
312.2	516118.39	2211290.85
312.3	516118.93	2211288.65
313	516124.58	2211289.27
314	516126.81	2211270.06
315	516133.05	2211271.62
316	516152.14	2211281.61
317	516171.03	2211287.31
318	516190.66	2211288.83
319	516198.70	2211289.49
320	516210.49	2211290.39
321	516230.67	2211290.58
322	516250.71	2211293.05
323	516270.48	2211295.01
324	516290.36	2211296.48
325	516298.45	2211296.84
326	516310.71	2211298.75
327	516314.44	2211299.82
328	516343.44	2211302.00
329	516350.04	2211302.48
330	516369.88	2211305.76
331	516389.62	2211308.12
332	516409.55	2211309.99
333	516429.50	2211311.69
334	516435.12	2211312.29
335	516449.41	2211313.74
336	516454.97	2211314.28
337	516469.24	2211315.34

Номер характерной точки границы	Координаты, м	
	X	Y
338	516489.37	2211316.19
339	516509.20	2211319.39
340	516528.69	2211320.89
341	516534.70	2211320.31
342	516550.79	2211321.24
343	516559.26	2211321.6
344	516565.15	2211321.11
345	516567.84	2211316.97
346	516569.84	2211315.67
347	516571.69	2211313.74
348	516573.76	2211310.74
349	516574.86	2211308.12
350	516576.45	2211302.00
351	516577.60	2211294.83
352	516579.92	2211280.64
353	516580.8	2211274.31
354	516582.69	2211260.83
355	516585.94	2211240.77
356	516592.51	2211221.38
357	516600.44	2211162.15
358	516603.39	2211143.95
359	516605.28	2211135.28
360	516607.89	2211126.45
361	516610.86	2211118.85
362	516615.55	2211109.24
363	516620.39	2211101.90
364	516624.02	2211097.38
365	516629.12	2211094.29
366	516633.29	2211090.66
367	516637.71	2211087.36
368	516646.97	2211081.76
369	516656.92	2211077.16
370	516668.13	2211073.94
371	516676.89	2211072.65
372	516688.24	2211072.26
373	516700.76	2211073.13
374	516713.40	2211074.75
375	516721.8	2211076.14
376	516725.74	2211076.52
377	516730.73	2211076.55
378	516734.24	2211076.16
379	516738.39	2211075.05
380	516741.27	2211073.67
381	516744.79	2211071.13
382	516747.02	2211068.83
383	516748.91	2211066.18

Номер характерной точки границы	Координаты, м	
	X	Y
384	516750.51	2211063.14
385	516752.16	2211058.52
386	516753.40	2211053.35
387	516755.75	2211040.01
388	516756.89	2211023.40
389	516757.60	2211019.81
390	516760.01	2211007.67
391	516761.19	2211000.14
392	516764.45	2210980.28
393	516767.80	2210960.43
394	516771.42	2210940.61
395	516774.66	2210924.24
396	516775.92	2210920.56
397	516782.58	2210901.37
398	516783.49	2210896.81
399	516783.75	2210894.08
400	516784.96	2210882.04
401	516787.43	2210861.98
402	516789.57	2210845.14
403	516789.95	2210843.37
404	516785.74	2210842.46
405	516795.27	2210799.38
406	516801.16	2210797.53
407	516804.70	2210783.14
408	516808.77	2210763.49
409	516810.85	2210753.74
410	516813.28	2210745.06
411	516813.62	2210743.85
412	516814.75	2210736.88
413	516817.31	2210726.26
414	516820.82	2210711.74
415	516824.33	2210704.79
416	516827.96	2210695.49
417	516830.51	2210685.90
418	516835.9	2210666.47
419	516838.99	2210653.38
420	516842.51	2210640.17
421	516848.35	2210620.67
422	516852.40	2210607.66
423	516858.85	2210588.21
424	516863.45	2210575.30
425	516873.13	2210549.59
426	516881.28	2210530.68
427	516888.54	2210511.05
428	516898.90	2210492.74
429	516920.34	2210457.02

Номер характерной точки границы	Координаты, м	
	X	Y
430	516931.34	2210439.60
431	516940.15	2210420.06
432	516952.31	2210402.39
433	516965.56	2210385.74
434	516979.74	2210369.95
435	516989.15	2210360.41
436	517000.39	2210350.30
437	517011.22	2210341.38
438	517017.61	2210335.47
439	517032.26	2210322.63
440	517051.03	2210307.52
441	517060.14	2210300.70
442	517077.61	2210288.32
443	517083.85	2210284.71
444	517102.41	2210274.41
445	517115.11	2210267.62
446	517122.04	2210265.16
447	517135.17	2210260.81
448	517152.96	2210249.17
449	517172.55	2210239.86
450	517186.18	2210235.25
451	517202.91	2210230.03
452	517213.75	2210227.49
453	517227.75	2210224.72
454	517248.69	2210220.99
455	517255.77	2210219.87
456	517263.03	2210219.19
457	517276.93	2210218.17
458	517290.66	2210216.04
459	517297.68	2210215.08
460	517304.74	2210214.62
461	517318.78	2210213.93
462	517332.84	2210214.85
463	517339.38	2210215.36
464	517347.74	2210213.96

Номер характерной точки границы	Координаты, м	
	X	Y
465	517353.84	2210211.99
466	517359.52	2210211.26
467	517372.92	2210211.01
468	517374.73	2210210.99
469	517380.08	2210210.72
470	517388.64	2210210.79
471	517397.17	2210210.48
472	517400.36	2210210.07
473	517406.96	2210211.55
474	517414.75	2210213.83
475	517430.35	2210211.52
476	517462.74	2210209.37
477	517474.00	2210216.27
478	517486.04	2210215.15
1	517486.42	2210266.56
479	516677.97	2211290.07
480	516673.78	2211289.67
481	516672.83	2211299.62
482	516677.01	2211300.02
479	516677.97	2211290.07
483	516817.82	2211303.46
484	516813.64	2211303.06
485	516812.68	2211313.01
486	516816.86	2211313.41
483	516817.82	2211303.46

*Перечень координат характерных точек границ зон планируемого размещения  
линейного объекта (временный отвод) (система координат - МСК 52)*

Номер характерной точки границы	Координаты, м	
	X	Y
1	517487.82	2210245.53
2	517540.66	2210247.26
3	517540.51	2210251.23
4	517487.93	2210249.53

Номер характерной точки границы	Координаты, м	
	X	Y
5	517488.39	2210266.46
6	517486.42	2210266.56
7	517486.04	2210215.15
8	517486.99	2210215.06

Номер характерной точки границы	Координаты, м	
	X	Y
1	517487.82	2210245.53

Реконструкция линейных объектов в связи с изменением их местоположения осуществляется частично в границах зоны планируемого размещения линейного объекта (постоянный отвод).

Зоны планируемого размещения линейных объектов, подлежащих реконструкции в связи с изменением их местоположения, проектом планировки территории предусмотрены за границами зоны планируемого размещения линейного объекта (постоянный отвод).

*Перечень координат характерных точек границ зоны планируемого размещения сетей газоснабжения, подлежащих реконструкции в связи с изменением их местоположения (система координат МСК-52)*

Номер характерной точки границы	Координаты, м	
	X	Y
1	517374.68	2210271.13
2	517374.79	2210281.05
3	517306.37	2210281.96
4	517235.88	2210299.60
5	517131.24	2210347.93
6	517057.97	2210394.33
7	516994.61	2210453.99
8	516984.59	2210451.54
9	516985.68	2210447.51
10	516986.02	2210447.11
11	516999.53	2210443.76
12	517014.37	2210431.22
13	517023.61	2210422.21
14	517041.97	2210405.30
15	517055.64	2210393.20
16	517075.54	2210378.88
17	517092.85	2210367.40
18	517102.02	2210361.85
19	517111.85	2210355.90
20	517127.86	2210346.94
21	517149.64	2210335.78
22	517166.26	2210328.23
23	517183.55	2210321.11
24	517200.89	2210313.00

Номер характерной точки границы	Координаты, м	
	X	Y
25	517217.8	2210304.28
26	517234.22	2210296.52
27	517245.58	2210292.52
28	517251.32	2210290.62
29	517263.11	2210287.35
30	517268.88	2210285.87
31	517281.01	2210283.59
32	517287.48	2210282.5
33	517306.38	2210277.76
34	517316.06	2210271.92
1	517374.68	2210271.13
35	516796.90	2211072.69
36	516819.74	2211076.21
37	516818.27	2211086.05
38	516795.27	2211082.55
35	516796.90	2211072.69
39	516749.33	2211065.38
40	516748.91	2211066.18
41	516747.02	2211068.83
42	516744.79	2211071.13
43	516741.27	2211073.67
44	516740.35	2211074.11



Номер характерной точки границы	Координаты, м	
	X	Y
45	516631.82	2211063.77
46	516628.18	2211085.22
47	516643.44	2211083.89
48	516637.71	2211087.36
49	516633.29	2211090.66
50	516629.12	2211094.29
51	516627.5	2211095.27
52	516616.46	2211096.19
53	516624.07	2211046.11

Номер характерной точки границы	Координаты, м	
	X	Y
39	516749.33	2211065.38
54	516793.76	2211089.68
55	516813.05	2211091.29
56	516818.64	2211091.21
57	516817.28	2211101.22
58	516812.74	2211101.23
59	516791.12	2211099.47
54	516793.76	2211089.68

*Перечень координат характерных точек границ зоны планируемого размещения сетей электроснабжения, подлежащих реконструкции в связи с изменением их местоположения (система координат МСК-52)*

Номер характерной точки границы	Координаты, м	
	X	Y
254	516575.60	2211305.26
255	516576.45	2211302.00
256	516577.60	2211294.83
257	516579.92	2211280.64
258	516580.80	2211274.31
259	516582.69	2211260.83
260	516583.49	2211255.92
261	516454.91	2211243.47
262	516304.82	2211238.86
263	516284.86	2211237.57
264	516282.30	2211277.47
265	516302.25	2211278.75
266	516517.39	2211299.84
254	516575.60	2211305.26
267	516899.75	2211336.34
268	516947.35	2211341.03
269	517114.76	2211360.38
270	517134.54	2211363.34
271	517140.46	2211323.81
272	517120.68	2211320.85
273	516972.44	2211293.57

Номер характерной точки границы	Координаты, м	
	X	Y
274	516897.53	2211286.32
275	516898.51	2211291.19
276	516899.64	2211299.00
277	516900.36	2211306.49
278	516900.69	2211311.28
279	516901.14	2211318.32
280	516901.22	2211320.15
281	516899.88	2211330.33
267	516899.75	2211336.34
283	516677.97	2211290.07
284	516673.78	2211289.67
285	516672.83	2211299.62
286	516677.01	2211300.02
283	516677.97	2211290.07
287	516817.82	2211303.46
288	516813.64	2211303.06
289	516812.68	2211313.01
290	516816.86	2211313.41
287	516817.82	2211303.46

*Перечень координат характерных точек границ зоны планируемого размещения сетей связи, подлежащих реконструкции в связи с изменением их местоположения (система координат МСК-52)*

Номер характерной точки границы	Координаты, м	
	X	Y
69	517376.98	2210263.15
70	517376.98	2210266.97
71	517347.98	2210283.73
72	517307.70	2210286.73
73	517270.20	2210292.11
74	517254.99	2210295.49
75	517230.06	2210305.49
76	517172.97	2210331.91
77	517170.86	2210326.33
78	517183.55	2210321.11
79	517200.89	2210313.00
80	517217.80	2210304.28
81	517226.88	2210300.75
82	517253.70	2210290.12
83	517269.07	2210286.75
84	517287.70	2210283.95
85	517306.56	2210281.15
86	517346.11	2210278.19
87	517369.56	2210263.22
88	517376.56	2210263.13
69	517376.98	2210263.15
91	516918.67	2211339.84
92	516920.35	2211343.54
93	516911.31	2211347.83
94	516926.22	2211361.45
95	516925.37	2211364.80
96	516922.72	2211364.26
97	516920.20	2211363.71
98	516919.19	2211363.49
99	516907.78	2211352.36
100	516902.41	2211351.46
101	516901.45	2211349.43
102	516900.48	2211345.83
103	516900.10	2211342.95
104	516909.11	2211344.45
91	516918.67	2211339.84
105	516576.66	2211300.70
106	516576.45	2211302.00
107	516574.86	2211308.12
108	516574.70	2211308.51
109	516559.53	2211306.80

Номер характерной точки границы	Координаты, м	
	X	Y
110	516536.85	2211319.55
111	516535.04	2211315.83
112	516539.49	2211313.40
113	516538.00	2211309.88
114	516557.56	2211301.44
115	516551.81	2211292.86
116	516555.28	2211290.61
117	516560.67	2211298.89
105	516576.66	2211300.70
118	516874.05	2211463.53
119	516881.78	2211470.87
120	516946.71	2211426.20
121	516950.52	2211426.02
122	516955.68	2211426.15
123	516960.99	2211426.60
124	516960.37	2211429.78
125	517286.35	2211500.49
126	517297.34	2211484.98
127	517300.60	2211490.70
128	517288.80	2211507.16
129	516949.82	2211433.69
130	516881.01	2211481.16
131	516868.05	2211468.80
118	516874.05	2211463.53
132	516430.13	2211490.20
133	516429.38	2211496.30
134	516425.37	2211495.84
135	516426.22	2211489.29
136	516429.05	2211489.81
132	516430.13	2211490.20
137	516121.12	2211319.06
138	516112.83	2211328.64
139	516122.60	2211334.94
140	516258.48	2211349.86
141	516352.67	2211361.17
142	516360.04	2211362.25
143	516357.95	2211358.80
144	516355.52	2211356.11
145	516354.71	2211355.50
146	516259.17	2211343.90

Номер характерной точки границы	Координаты, м	
	X	Y
147	516231.94	2211340.93
148	516225.37	2211340.31
149	516205.41	2211338.74
150	516199.32	2211338.13
151	516193.42	2211337.36
152	516185.41	2211336.31

Номер характерной точки границы	Координаты, м	
	X	Y
153	516173.71	2211334.60
154	516125.61	2211329.36
155	516123.89	2211325.98
156	516120.40	2211325.37
137	516121.13	2211319.04

*Перечень координат характерных точек границ зоны планируемого размещения сетей водоснабжения, подлежащих реконструкции в связи с изменением их местоположения (система координат МСК-52)*

Номер характерной точки границы	Координаты, м	
	X	Y
157	516804.24	2210784.97
158	516788.96	2210781.51
159	516800.16	2210731.98
160	516823.82	2210646.67
161	516851.70	2210563.03
162	516872.63	2210507.32
163	516894.39	2210463.58
164	516910.43	2210434.92
165	516957.56	2210368.88
166	517000.01	2210323.51
167	517040.12	2210289.88
168	517085.76	2210260.06
169	517104.43	2210251.11
170	517111.13	2210244.09
171	517082.05	2210216.27
172	517091.00	2210208.34
173	517141.55	2210256.63
174	517135.17	2210260.81
175	517130.29	2210262.42
176	517119.66	2210252.25
177	517111.47	2210260.81
178	517091.56	2210270.37
179	517047.16	2210299.38
180	517008.14	2210332.10
181	516966.71	2210376.37
182	516920.41	2210441.25
183	516904.83	2210469.09
184	516883.46	2210512.03
185	516862.83	2210566.97
186	516835.11	2210650.11
187	516811.61	2210734.86
188	516803.07	2210772.61

Номер характерной точки границы	Координаты, м	
	X	Y
189	516806.71	2210773.43
190	516804.7	2210783.14
157	516804.24	2210784.97
191	516932.58	2210524.74
192	516903.92	2210603.62
193	516886.77	2210655.68
194	516876.81	2210690.35
195	516888.32	2210639.69
196	516914.33	2210566.5
197	516929.49	2210531.04
191	516932.58	2210524.74
198	516854.58	2210784.25
199	516848.42	2210809.3
200	516847.35	2210811.45
201	516850.94	2210814.19
202	516847.41	2210838.28
203	516845.95	2210846.52
204	516836.93	2210844.92
205	516835.72	2210846.32
206	516835.14	2210848.77
207	516834.55	2210851.28
210	516833.28	2210856.79
211	516830.16	2210870.69
212	516825.57	2210890.04
213	516823.27	2210901.65
214	516822.96	2210903.23
215	516821.96	2210909.47
216	516818.57	2210929.07
217	516811.18	2210968.27
218	516804.25	2211007.49

Номер характерной точки границы	Координаты, м	
	X	Y
219	516802.89	2211014.96
220	516802.08	2211019.36
221	516801.71	2211026.86
222	516800.74	2211049.34
223	516794.62	2211086.49
224	516790.73	2211100.9
225	516786.73	2211135.71
226	516785.74	2211151.52
230	516784.32	2211165.23
231	516783.54	2211172.88
232	516783.12	2211177.85
233	516783.00	2211181.35
234	516783.11	2211184.66
235	516783.47	2211187.75
236	516784.37	2211191.5
237	516785.8	2211194.84
238	516788.14	2211198.32
239	516791.77	2211201.77

Номер характерной точки границы	Координаты, м	
	X	Y
240	516795.33	2211204.43
241	516799.35	2211206.88
242	516803.05	2211208.75
243	516804.13	2211199.42
244	516796.34	2211184.47
245	516803.74	2211105.19
246	516816.84	2211020.93
247	516829.74	2210945.89
248	516849.27	2210856.49
249	516864.39	2210786.47
198	516854.58	2210784.25
250	516584.21	2211251.49
251	516583.49	2211255.92
252	516578.34	2211255.42
253	516578.88	2211251.34
250	516584.21	2211251.49

Объекты капитального строительства, входящие в состав линейного объекта, для которых устанавливаются предельные параметры разрешенного строительства, в границах зоны планируемого размещения линейного объекта, отсутствуют.

Проектом планировки территории предусмотрены мероприятия по защите сохраняемых объектов капитального строительства, попадающих в зону планируемого размещения линейного объекта.

Положения по защите объектов капитального строительства, строящихся на момент подготовки проекта планировки территории, не разрабатываются в связи с отсутствием таких объектов на территории разработки проекта.

Проектом планировки территории предусмотрено сохранение объектов капитального строительства, планируемых к строительству в соответствии с ранее утвержденной документацией по планировке территории.

Проектные решения проектируемой автомобильной дороги «Дублер пр. Гагарина в г. Нижний Новгород (3 очередь)» разработаны:

- с учетом размещения в коридоре красных линий инженерных сетей, запроектированных в составе ранее утвержденного проекта планировки и межевания территории, расположенной по пр. Гагарина, в Новинском сельсовете,

в районе д. Ольгино, д. Бешенцево, д. Ближнеконстантиново в г. Нижнем Новгороде» (приказ министерства градостроительной деятельности и развития агломераций Нижегородской области от 30.12.2020 г. № 06-01-03/47 (с изменениями от 17 марта 2023 г. № 06-01-03/9);

- с учетом съездов и примыканий, запроектированных в составе ранее утвержденных документаций по планировке территории: документации по внесению изменений в документацию по планировке земельного участка, расположенного по адресу: Нижегородская область, Нижний Новгород, участок, прилегающий к п. Новинки (приказ министерства градостроительной деятельности и развития агломераций Нижегородской области от 06.08.2021 г. № 07-02-03/56), документации по внесению изменений в документацию по планировке земельного участка, расположенного по адресу: Нижегородская область, Богородский район, участок, прилегающий к пос. Новинки (приказ министерства градостроительной деятельности и развития агломераций Нижегородской области от 24.01.2020 г. № 07-02-03/7), проекта планировки территории в районе деревни Ольгино в Приокском районе города Нижнего Новгорода» (приказ министерства градостроительной деятельности и развития агломераций Нижегородской области от 08.09.2021 г. № 07-02-03/70).

Также проектные решения проектируемой автомобильной дороги «Дублер пр. Гагарина в г. Нижний Новгород (3 очередь)» разработаны с учетом примыкания к автомобильным дорогам «Дублер пр. Гагарина в г. Нижний Новгород (2 очередь)» и «Дублер пр. Гагарина в г. Нижний Новгород (4 очередь), запроектированным в составе утвержденной приказом министерства градостроительной деятельности и развития агломераций Нижегородской области от 25.08.2023 г. № 06-01-03/26 документации по планировке территории, расположенной от автомобильной дороги 22 ОП РЗ 22К-0125 в Приокском районе и Новинском сельсовете до ул. Юлиуса Фучика в Автозаводском районе г.о.г. Нижний Новгород, и разрабатываемом проекте планировки территории, расположенной от ул. Ларина до автомобильной дороги Р-158 в городском округе

город Нижний Новгород и Кстовском муниципальном округе Нижегородской области (заказчик – ГКУ НО «ГУАД»).

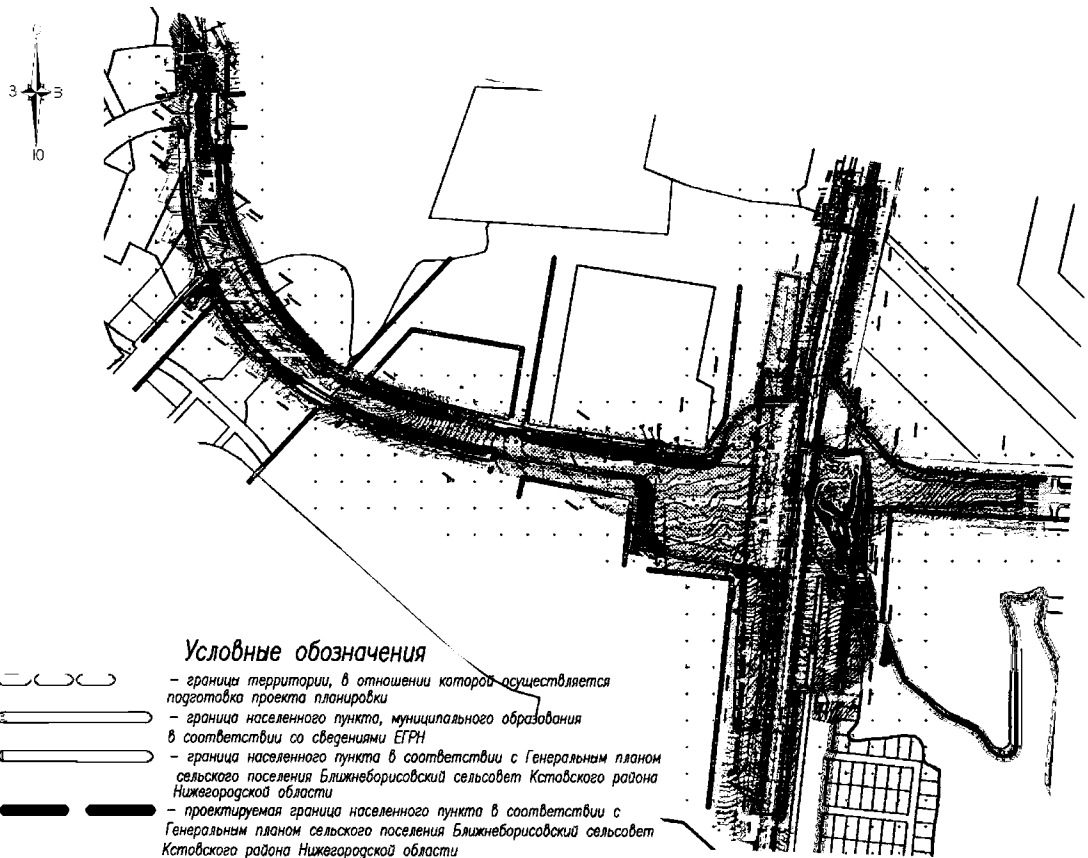
В границах подготовки проекта планировки территории объекты культурного наследия отсутствуют.

При выполнении строительно-монтажных работ необходимо соблюдать требования по защите окружающей среды, сохранению ее устойчивого экологического равновесия и не нарушать условия землепользования, установленные законодательством по охране природы. Проектом планировки предусмотрено проведение работ строго в полосе отвода проектируемого линейного объекта.
















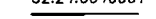







В составе проекта планировки территории представлены мероприятия по обеспечению пожарной безопасности линейного объекта.

# Проект межевания территории

## V. Чертеж межевания территории



### Условные обозначения

-  – границы территории, в отношении которой осуществляется подготовка проекта планировки
-  – граница населенного пункта, муниципального образования в соответствии со сведениями ЕГРН
-  – граница населенного пункта в соответствии с Генеральным планом сельского поселения Ближнеборисовский сельсовет Кстовского района Нижегородской области
-  – проектируемая граница населенного пункта в соответствии с Генеральным планом сельского поселения Ближнеборисовский сельсовет Кстовского района Нижегородской области
-  – границы зоны планируемого размещения линейного объекта (постоянный отвод)
-  – границы зоны планируемого размещения линейного объекта (временный отвод)
-  – границы зоны планируемого размещения сетей газоснабжения, подлежащих реконструкции в связи с изменением их местоположения
-  – границы зоны планируемого размещения сетей связи, подлежащих реконструкции в связи с изменением их местоположения
-  – границы зоны планируемого размещения сетей водоснабжения, подлежащих реконструкции в связи с изменением их местоположения
-  – границы зоны планируемого размещения сетей электроснабжения, подлежащих реконструкции в связи с изменением их местоположения
-  – красные линии
-  – граница кадастровых кварталов
-  – номер кадастрового квартала
-  – границы земельных участков в соответствии со сведениями Единого государственного реестра недвижимости
-  – кадастровый номер земельного участка
-  – земельные участки, образованные в границах зоны планируемого размещения линейного объекта (постоянный отвод) путем раздела исходных земельных участков, с сохранением исходных земельных участков в измененных границах и подлежащие изъятию для государственных нужд
-  – земельные участки, образованные в границах зоны планируемого размещения линейного объекта (постоянный отвод) путем раздела исходных земельных участков, находящихся в государственной или муниципальной собственности, с сохранением исходных земельных участков в измененных границах и подлежащие изъятию для государственных нужд
-  – земельные участки, образованные в границах зоны планируемого размещения линейного объекта (постоянный отвод) путем раздела исходных земельных участков, находящихся в государственной или муниципальной собственности, с сохранением исходных земельных участков в измененных границах и подлежащие изъятию для государственных нужд
-  – земельные участки, находящиеся в государственной или муниципальной собственности в границах зоны планируемого размещения линейного объекта (постоянный отвод) и планируемые для размещения линейного объекта
-  – земельные участки, образованные из земель государственной собственности на которые не разграничена в границах зоны планируемого размещения линейного объекта (постоянный отвод)
-  – земельные участки, подлежащие полному изъятию для государственных нужд
-  – земельные участки, находящиеся в государственной или муниципальной собственности в границах зоны планируемого размещения линейного объекта и используемые для строительства (реконструкции) линейного объекта
-  – границы публичных сервитутов, подлежащих установлению

## VI. Перечень и сведения об образуемых земельных участках

Местоположение границ и условные номера образуемых земельных участков и частей земельных участков, в отношении которых планируется установление публичных сервитутов, указаны в разделе V. Чертеж межевания территории.

*Перечень и сведения о земельных участках, образуемых из земель, государственная собственность на которые не разграничена, в границах зоны планируемого размещения линейного объекта (постоянный отвод)*

Условный номер образуемого земельного участка	Номера характерных точек	Площадь, м <sup>2</sup>	Категория земель	Вид разрешенного использования образуемого земельного участка	Адрес (описание местоположения)
52:26:0000000:ЗУ1(1)	н815-н845	275	Земли населённых пунктов	Улично-дорожная сеть	Российская Федерация, Нижегородская область, Кстовский муниципальный округ, с.Ближнее Борисово
52:26:0000000:ЗУ1(2)	н846-н851	179			
52:18:0000000:ЗУ2(1)	н852-н861	236	Земли населённых пунктов	Улично-дорожная сеть	Российская Федерация, Нижегородская область, городской округ город Нижний Новгород
52:18:0000000:ЗУ2(2)	н862-н917	7014			
52:18:0000000:ЗУ3(1)	н918-н947	2653	Земли населённых пунктов	Улично-дорожная сеть	Российская Федерация, Нижегородская область, городской округ город Нижний Новгород
52:18:0000000:ЗУ3(2)	н949-н953	67			
52:18:0000000:ЗУ3(3)	н954-н959	1892			



52:26:0000000:3У4	н960-н965	199	Земли промышленности, энергетики, транспорта, связи, радиовещания, телевидения, информатики, земли для обеспечения космической деятельности, земли обороны, безопасности и земли иного специального назначения	Автомобильный транспорт	Российская Федерация, Нижегородская область, Кстовский муниципальный округ
-------------------	-----------	-----	--	-------------------------	--

Проектом межевания территории предусмотрено изъятие земельных участков для государственных нужд.

*Перечень и сведения о земельных участках, подлежащих полному изъятию для государственных нужд (постоянный отвод)*

Кадастровый номер земельного участка	Площадь, м <sup>2</sup>	Вид разрешенного использования исходного земельного участка	Категория земель после изъятия	Вид разрешенного использования земельного участка после изъятия	Адрес (описание местоположения)
52:24:0040001:930	104	Для комплексного освоения в целях жилищного строительства	Земли населённых пунктов	Улично-дорожная сеть	Нижегородская область, Богородский район, участок, прилегающий к п. Новинки
52:26:0040002:3815	20544	Автомобильный транспорт	Земли населённых пунктов	Улично-дорожная сеть	Российская Федерация, Нижегородская область, Кстовский район, с. Ближнее Борисово
52:26:0040002:3822	5800	Ведение личного подсобного хозяйства на полевых участках	Земли населённых пунктов	Улично-дорожная сеть	Российская Федерация, Нижегородская область, Кстовский район, с. Ближнее Борисово

52:18:0080269:18*	14667	Занимаемого сооружениями автомобильной дороги федерального значения	Земли населённых пунктов	Улично-дорожная сеть	Нижегородская обл., г. Нижний Новгород, Приокский район, автомобильная дорога 1Р 158
-------------------	-------	---	--------------------------	----------------------	--

*Примечания: \* - проектом межевания предусмотрена безвозмездная передача земельного участка 52:18:0080269:18 на баланс ГКУ НО «Главное управление автомобильных дорог Нижегородской области».*

Также проектом межевания территории предусмотрено изъятие земельных участков, образованных путем раздела исходных земельных участков, с сохранением исходных земельных участков в измененных границах.

*Перечень и сведения о земельных участках, образованных в границах зоны планируемого размещения линейного объекта (постоянный отвод) путем раздела исходных земельных участков, с сохранением исходных земельных участков в измененных границах, и подлежащих изъятию для государственных нужд*

Условный номер образуемого земельного участка	Номера характерных точек	Площадь, м <sup>2</sup>	Категория земель	Вид разрешенного использования исходного земельного участка	Вид разрешенного использования образуемого земельного участка	Адрес (описание местоположения)
52:24:0040001:528:3У1(1)	н393-н410	1671	Земли населённых пунктов	Зеленые насаждения	Улично-дорожная сеть	Нижегородская область, р-н Богородский, п Новинки
52:24:0040001:528:3У1(2)	н412-н439	3559	Земли населённых пунктов		Улично-дорожная сеть	
52:26:0040002:3823:3У1	н440-н456	2385	Земли населённых пунктов	Ведение личного подсобного хозяйства на полевых участках	Улично-дорожная сеть	Российская Федерация, Нижегородская область, Кстовский район,

						с.Ближнее Борисово
52:24:0040001:585:3У1	н457-н461	250	Земли населённых пунктов	Для ведения личного подсобного хозяйства	Улично- дорожная сеть	Нижегородская область, р-н. Богородский, п. Новинки, ул. Дорожная, уч. 1 В
52:24:0000000:2164:3У1	н938-н942	384	Земли населённых пунктов	Для строительства АЗС	Улично- дорожная сеть	Нижегородская область, Богородский район, между 14-м и 15-м км автодороги Н- Новгород- Арзамас около населенного пункта Ольгино

Для прекращения права постоянного (бессрочного) пользования, договора аренды земельных участков, находящихся в государственной или муниципальной собственности, проектом межевания территории предусмотрен раздел исходных земельных участков, находящихся в государственной или муниципальной собственности, с сохранением исходных земельных участков в измененных границах, и подлежащих изъятию для государственных нужд.

*Перечень и сведения о земельных участках, образованных в границах зоны планируемого размещения линейного объекта (постоянный отвод) путем раздела исходных земельных участков, находящихся в государственной или муниципальной собственности, с сохранением исходных земельных участков в измененных границах, и подлежащих изъятию для государственных нужд*

Условный номер земельного участка	Номера характерных точек	Площадь, м <sup>2</sup>	Вид разрешенного использования исходного земельного участка	Категория земель образуемого земельного участка	Вид разрешенного использования образуемого земельного участка	Адрес (описание местоположения)
52:24:0040001:922:3У1	н1-н87.3	31140	Для комплексного освоения в целях жилищного строительства	Земли населённых пунктов	Улично-дорожная сеть	Нижегородская область, Богородский район, участок, прилегающий к п. Новинки
52:24:0040001:921:3У1	н88-н113	4817	Для комплексного освоения в целях жилищного строительства	Земли населённых пунктов	Улично-дорожная сеть	Нижегородская область, Богородский район, участок, прилегающий к п. Новинки
52:24:0040001:558:3У1	н114-н310	100599	Для комплексного освоения в целях жилищного строительства	Земли населённых пунктов	Улично-дорожная сеть	Нижегородская обл, р-н Богородский, участок, прилегающий к п. Новинки
52:18:0080269:150:3У1	н311-н317	1177	Многоэтажная жилая застройка (высотная застройка)	Земли населённых пунктов	Улично-дорожная сеть	Российская Федерация, Нижегородская обл., г. Нижний Новгород, Приокский район, примыкает к

						восточной границе н.п. Ольгино
52:18:0080269:151:3У1	н318-н323	191	Многоэтажная жилая застройка (высотная застройка)	Земли населённых пунктов	Улично- дорожная сеть	Российская Федерация, Нижегородская обл., г. Нижний Новгород, Приокский район, примыкает к восточной границе н.п. Ольгино
52:18:0080269:173:3У1(1)	н324-н330	207	Многоэтажная жилая застройка (высотная застройка)	Земли населённых пунктов	Улично- дорожная сеть	Российская Федерация, Нижегородская обл., г. Нижний Новгород, Приокский район, примыкает к восточной границе н.п. Ольгино
52:18:0080269:173:3У1(2)	н331-н392	18308				
52:26:0040006:13:3У1*	н790-н797	2366	Эксплуатация ФАД 1Р158 (полоса отвода)	Земли промышленности, энергетики, транспорта, связи, радиовещания, телевидения, информатики, земли для обеспечения космической деятельности, земли обороны,	Автомобильный транспорт	Нижегородская обл, р-н Кстовский, Федеральная автомобильная дорога 1Р 158 "Н.Новгород- Саратов", км.15+050- км 16+680; км 17+250- км17+750; км 18+750 - км 20+110(левая

				безопасности и земли иного специального назначения		сторона); км 20+110 - км 26+500
52:26:0040021:2:3У1**	н966-н981	21456	Эксплуатация ФАД 1Р158 (полоса отвода)	Земли промышленности, энергетики, транспорта, связи, радиовещания, телевидения, информатики, земли для обеспечения космической деятельности, земли обороны, безопасности и земли иного специального назначения	Автомобильный транспорт	Нижегородская обл, р-н Кстовский, Федеральная автомобильная дорога 1Р 158 "Н.Новгород-Саратов", км.15+050-км 16+680; км 17+250- км17+750; км 18+750 - км 20+110(левая сторона); км 20+110 - км 26+500
52:24:0040001:501:3У1**	н982-н988	2501	Для эксплуатации ФАД 1Р158 (полоса отвода)	Земли промышленности, энергетики, транспорта, связи, радиовещания, телевидения, информатики, земли для обеспечения космической деятельности, земли обороны, безопасности и земли иного	Автомобильный транспорт	обл. Нижегородская, р-н Богородский, км13+500-км 14+650, км16+680- км17+250,17+750- км 18+150, км18+250-км 18+750, км 18+750-км 20+110(правая сторона), Новинская сельская администрация

				специального назначения		
--	--	--	--	----------------------------	--	--

Примечание - \* Проектом межевания предусмотрен раздел единого землепользования с к.н. 52:26:0000000:343 с целью образования части земельного участка с к.н. 52:26:0040006:13 в самостоятельный земельный участок. Проектом межевания предусмотрена безвозмездная передача вновь образованного в результате раздела земельного участка 52:26:0040006:13:3У1 из собственности Российской Федерации в собственность Нижегородской области.

\*\* Проектом межевания предусмотрен раздел единого землепользования с к.н. 52:24:0000000:112 с целью образования части земельного участка с к.н. 52:24:0040001:501 в самостоятельный земельный участок, раздел единого землепользования с к.н. 52:26:0000000:343 с целью образования части земельного участка с к.н. 52:26:0040021:2 в самостоятельный земельный участок и безвозмездную передачу образованных земельных участков на баланс Главного управления автомобильных дорог Нижегородской области.

На образуемых земельных участках располагается объект капитального строительства с к.н. 52:00:0000000:153958.

В силу единства судьбы земельных участков и расположенных на них объектов капитального строительства, находящихся на указанных земельных участках, объекты недвижимого имущества следуют судьбе участков и также должны быть переданы на баланс ГКУ НО «Главное управление автомобильных дорог Нижегородской области». Для этого необходим раздел объекта капитального строительства с к.н. 52:00:0000000:153958.

Проектом межевания территории предусмотрен раздел земельных участков, находящихся в государственной или муниципальной собственности, с сохранением исходных земельных участков в измененных границах.

*Перечень и сведения о земельных участках, образованных в границах зоны планируемого размещения линейного объекта (постоянный отвод) путем раздела исходных земельных участков, находящихся в государственной или муниципальной собственности, с сохранением исходных земельных участков в измененных границах*

Условный номер земельного участка	Номера характерных точек	Площадь, м <sup>2</sup>	Вид разрешенного использования исходного земельного участка	Категория земель образуемого земельного участка	Вид разрешенного использования образуемого земельного участка	Адрес (описание местоположения)
52:26:0040006:27:3У1	н731-н789	19267	Для индивидуально го жилищного строительства	Земли населённых пунктов	Улично-дорожная сеть	Нижегородская область, Кстовский район, ОНО ОПХ "Центральное" ГУ НИПТИ АПК Россельхозакадемии, участок 1

Проектом межевания территории предусмотрено использование земельных участков, находящихся в государственной или муниципальной собственности, для размещения линейного объекта. Оформление прав на данные земельные участки предусмотрено в соответствии с действующим законодательством.



*Перечень и сведения о земельных участках, находящихся в государственной или муниципальной собственности в границах зоны планируемого размещения линейного объекта (постоянный отвод) и планируемых для размещения линейного объекта*

Кадастровый номер земельного участка	Площадь, м <sup>2</sup>	Категория земель исходного земельного участка	Вид разрешенного использования исходного земельного участка	Вид разрешенного использования земельного участка для размещения	Адрес (описание местоположения)
52:26:0040006:37	1000	Земли населённых пунктов	Для индивидуального жилищного строительства	Улично-дорожная сеть	Российская Федерация, Нижегородская обл, Кстовский муниципальный район, сельское поселение Ближнеборисовский сельсовет, с Ближнее Борисово, ул Родниковая, земельный участок 1
52:26:0040006:38	1000	Земли населённых пунктов	Для индивидуального жилищного строительства	Улично-дорожная сеть	Нижегородская область, м.р-н Кстовский, с.п. Ближнеборисовский сельсовет, с Ближнее Борисово, ул Родниковая, з/у 2
52:26:0040006:39	1000	Земли населённых пунктов	Для индивидуального жилищного строительства	Улично-дорожная сеть	Нижегородская область, м.р-н Кстовский, с.п. Ближнеборисовский сельсовет, с Ближнее Борисово, ул Родниковая, з/у 3

52:26:0040006:40	1000	Земли населённых пунктов	Для индивидуального жилищного строительства	Улично-дорожная сеть	Нижегородская область, м.р-н Кстовский, с.п. Ближнеборисовский сельсовет, с Ближнее Борисово, ул Родниковая, з/у 4
52:26:0040006:41	1000	Земли населённых пунктов	Для индивидуального жилищного строительства	Улично-дорожная сеть	Российская Федерация, Нижегородская обл, Кстовский муниципальный район, сельское поселение Ближнеборисовский сельсовет, с Ближнее Борисово, ул Родниковая, земельный участок 5

*Сведения об отнесении образуемых земельных участков к территориям  
общего пользования*

Образуемые и изымаемые земельные участки в границах зоны планируемого размещения линейного объекта с видом разрешенного использования «улично-дорожная сеть» будут отнесены к территориям общего пользования.

В целях размещения линейных объектов, подлежащих реконструкции в связи с изменением их местоположения, документацией по планировке территории предусмотрено установление публичных сервитутов в границах зон планируемого размещения линейных объектов, подлежащих реконструкции в связи с изменением ее местоположения.

*Перечень и сведения о земельных участках, в отношении которых планируется  
установление публичных сервитутов, устанавливаемых в границах зоны  
планируемого размещения сетей газоснабжения, подлежащих реконструкции в  
связи с изменением их местоположения (временный отвод)*

Кадастровый номер земельного участка	Адрес (описание местоположения)	Номер публичного сервитута
52:24:0040001:528	Нижегородская область, р-н Богородский, п Новинки	1(1)
52:24:0040001:921	Нижегородская область, Богородский район, участок, прилегающий к п. Новинки	
52:24:0040001:558	Нижегородская обл, р-н Богородский, участок, прилегающий к п. Новинки	1(2), 1(3), 1(4)

*Перечень и сведения о земельных участках, в отношении которых планируется  
установление публичных сервитутов, устанавливаемых в границах зоны  
планируемого размещения сетей электроснабжения, подлежащих реконструкции  
в связи с изменением их местоположения (временный отвод)*

Кадастровый номер земельного участка	Адрес (описание местоположения)	Номер публичного сервитута
52:24:0040001:558	Нижегородская обл, р-н Богородский, участок, прилегающий к п. Новинки	6(1), 6(2), 6(3), 6(4)

*Перечень и сведения о земельных участках, в отношении которых планируется установление публичных сервитутов, устанавливаемых в границах зоны планируемого размещения сетей связи, подлежащих реконструкции в связи с изменением их местоположения (временный отвод)*

Кадастровый номер земельного участка	Адрес (описание местоположения)	Номер публичного сервитута
52:24:0040001:528	Нижегородская область, р-н Богородский, п Новинки	2
52:24:0040001:558	Нижегородская обл, р-н Богородский, участок, прилегающий к п. Новинки	3(1), 3 (2)
ЕЗП 52:24:0000000:112	обл. Нижегородская, р-н Богородский, км13+500-км 14+650, км16+680-км17+250,17+750-км 18+150, км18+250-км 18+750, км 18+750-км 20+110(правая сторона), Новинская сельская администрация	4(1)
52:24:0040001:585	Нижегородская область, р-н. Богородский, п. Новинки, ул. Дорожная, уч. 1 В	
52:18:0080269:150	Российская Федерация, Нижегородская обл., г. Нижний Новгород, Приокский район, примыкает к восточной границе н.п. Ольгино	
52:26:0040002:3823	Российская Федерация, Нижегородская область, Кстовский район, с.Ближнее Борисово	4(2)
52:26:0040006:27	Нижегородская область, Кстовский район, ОНО ОПХ "Центральное" ГУ НИПТИ АПК Россельхозакадемии, участок 1	4(3)

*Перечень и сведения о земельных участках, в отношении которых планируется установление публичных сервитутов, устанавливаемых в границах зоны планируемого размещения сетей водоснабжения, подлежащих реконструкции в связи с изменением их местоположения (временный отвод)*

Кадастровый номер земельного участка	Адрес (описание местоположения)	Номер публичного сервитута
52:24:0040001:920	Нижегородская область, Богородский район, участок, прилегающий к п. Новинки	5(1)
52:24:0040001:922	Нижегородская область, Богородский район, участок, прилегающий к п. Новинки	
52:24:0040001:558	Нижегородская обл, р-н Богородский, участок, прилегающий к п. Новинки	
52:24:0040001:918	Нижегородская область, Богородский район, участок, прилегающий к п. Новинки	
52:24:0040001:916	Нижегородская область, Богородский район, участок, прилегающий к п. Новинки	

52:24:0040001:558	Нижегородская обл, р-н Богородский, участок, прилегающий к п. Новинки	5(2), 5(3), 5(4)
-------------------	---	------------------

*Перечень и сведения о земельных участках, в отношении которых планируется установление публичных сервитутов, устанавливаемых в границах зоны планируемого размещения линейного объекта (временный отвод)*

Кадастровый номер земельного участка	Адрес (описание местоположения)	Номер публичного сервитута
52:24:0040001:528	Нижегородская область, р-н Богородский, п Новинки	7
52:24:0040001:922	Нижегородская область, Богородский район, участок, прилегающий к п. Новинки	

*Перечень координат характерных точек границ образуемых земельных участков (система координат - МСК 52)*

Обозначение характерных точек границы	Координаты, м	
	X	Y
Условный номер земельного участка 52:24:0040001:922:3У1		
н1	517474	2210216.27
н2	517486.04	2210215.15
н3	517486.28	2210247.94
н4	517475.38	2210249.7
н5	517441.8	2210247.26
н6	517408.21	2210250.18
н7	517379.01	2210256.99
н8	517354.32	2210265.27
н9	517349.15	2210266.67
н10	517307.42	2210268.65
н11	517300.75	2210269.04
н12	517288.61	2210267.66
н13	517262.82	2210263.78
н14	517243.83	2210267.66
н15	517226.66	2210273.9
н16	517209.4	2210282.27
н17	517200.15	2210285.67
н18	517189.96	2210282.27
н19	517177.29	2210272.07
н20	517176.08	2210272.59
н21	517172.55	2210275.43
н22	517166.94	2210279.92
н23	517169.96	2210291.54
н24	517170.69	2210296.34
н25	517159.51	2210300.71

Обозначение характерных точек границы	Координаты, м	
	X	Y
н26	517137.99	2210310.72
н27	517117.15	2210322.05
н28	517097.04	2210334.65
н29	517077.77	2210348.47
н30	517059.37	2210363.47
н31	517041.96	2210379.58
н32	517025.57	2210396.78
н33	517010.34	2210414.93
н34	516996.27	2210433.97
н35	516988.05	2210446.61
н36	516986.02	2210447.11
н37	516969.44	2210466.3
н38	516961.72	2210476.4
н39	516954.55	2210486.78
н40	516943.57	2210504.41
н41	516940.63	2210509.33
н42	516908.38	2210476.95
н43	516920.34	2210457.02
н44	516931.34	2210439.6
н45	516940.15	2210420.06
н46	516952.31	2210402.39
н47	516965.56	2210385.74
н48	516979.74	2210369.95
н49	516989.15	2210360.41
н50	517000.39	2210350.3
н51	517011.22	2210341.38
н52	517017.61	2210335.47

Обозначение характерных точек границы	Координаты, м	
	X	Y
н53	517032.26	2210322.63
н54	517051.03	2210307.52
н55	517060.14	2210300.7
н56	517077.61	2210288.32
н57	517083.85	2210284.71
н58	517102.41	2210274.41
н59	517115.11	2210267.62
н60	517122.04	2210265.16
н61	517135.17	2210260.81
н62	517152.96	2210249.17
н63	517172.55	2210239.86
н64	517186.18	2210235.25
н65	517202.91	2210230.03
н66	517213.75	2210227.49
н67	517227.75	2210224.72
н68	517248.69	2210220.99
н69	517255.77	2210219.87
н70	517263.03	2210219.19
н71	517276.93	2210218.17
н72	517290.66	2210216.04
н73	517297.68	2210215.08
н74	517304.74	2210214.62
н75	517318.78	2210213.93
н76	517332.84	2210214.85
н77	517339.38	2210215.36
н78	517347.74	2210213.96
н79	517353.84	2210211.99
н80	517359.52	2210211.26
н81	517372.92	2210211.01
н82	517374.73	2210210.99
н83	517380.08	2210210.72
н84	517388.64	2210210.79
н85	517397.17	2210210.48
н86	517400.36	2210210.07
н87	517406.96	2210211.55
н87.1	517414.75	2210213.83
н87.2	517430.35	2210211.52
н87.3	517462.74	2210209.37
н1	517474	2210216.27
Условный номер земельного участка 52:24:0040001:921:3У1		
н88	517170.69	2210296.34
н89	517172.4	2210307.59
н90	517171.91	2210318.76
н91	517168.55	2210327.28
н92	517166.26	2210328.23
н93	517149.64	2210335.78

Обозначение характерных точек границы	Координаты, м	
	X	Y
н94	517127.86	2210346.94
н95	517111.85	2210355.9
н96	517092.85	2210367.4
н97	517075.54	2210378.88
н98	517055.64	2210393.2
н99	517041.97	2210405.3
н100	517023.61	2210422.21
н101	517014.37	2210431.22
н102	516999.53	2210443.76
н103	516988.05	2210446.61
н104	516996.27	2210433.97
н105	517010.34	2210414.93
н106	517025.57	2210396.78
н107	517041.96	2210379.58
н108	517059.37	2210363.47
н109	517077.77	2210348.47
н110	517097.04	2210334.65
н111	517117.15	2210322.05
н112	517137.99	2210310.72
н113	517159.51	2210300.71
н88	517170.69	2210296.34
Условный номер земельного участка 52:24:0040001:558:3У1		
н114	516914.11	2211361.87
н115	516911.86	2211360.95
н116	516908.74	2211358.98
н117	516906.42	2211356.88
н118	516904.62	2211354.71
н119	516902.82	2211352.32
н120	516901.45	2211349.43
н121	516900.48	2211345.83
н122	516899.92	2211341.57
н123	516899.75	2211336.74
н124	516899.88	2211330.33
н125	516901.22	2211320.15
н126	516901.14	2211318.32
н127	516900.69	2211311.28
н128	516900.36	2211306.49
н129	516899.64	2211299
н130	516898.51	2211291.19
н131	516896.46	2211281.91
н132	516893.34	2211272.46
н133	516889.33	2211264.22
н134	516884.6	2211256.84
н135	516879.13	2211250.08
н136	516872.77	2211243.66
н141	516837.47	2211222.52

Обозначение характерных точек границы	Координаты, м	
	X	Y
н142	516832.8	2211220.68
н143	516828.65	2211219.07
н144	516820.82	2211216.96
н145	516816.54	2211214.95
н146	516807.97	2211210.96
н147	516803.83	2211209.14
н148	516799.35	2211206.88
н149	516795.33	2211204.43
н150	516791.77	2211201.77
н151	516788.14	2211198.32
н152	516785.8	2211194.84
н153	516784.37	2211191.5
н154	516783.47	2211187.75
н155	516783.11	2211184.66
н156	516783	2211181.35
н157	516783.12	2211177.85
н158	516783.54	2211172.88
н159	516785.74	2211151.52
н160	516786.73	2211135.71
н161	516790.73	2211100.9
н162	516794.62	2211086.49
н163	516800.74	2211049.34
н164	516802.08	2211019.36
н165	516804.25	2211007.49
н166	516811.18	2210968.27
н167	516818.57	2210929.07
н168	516821.96	2210909.47
н169	516823.27	2210901.65
н170	516825.57	2210890.04
н171	516835.72	2210846.32
н172	516836.93	2210844.92
н173	516845.95	2210846.52
н174	516847.41	2210838.28
н175	516850.94	2210814.19
н176	516847.35	2210811.45
н177	516848.42	2210809.3
н178	516859.26	2210765.25
н179	516865.1	2210748.96
н180	516865.6	2210749.06
н181	516871.6	2210724.27
н182	516871.09	2210724.09
н183	516873.08	2210706.77
н184	516888.32	2210639.69
н185	516894.34	2210621.26
н186	516897.08	2210613.96
н187	516914.33	2210566.5
н188	516929.49	2210531.04

Обозначение характерных точек границы	Координаты, м	
	X	Y
н189	516937.9	2210513.92
н190	516940.62	2210509.35
н191	516908.37	2210476.97
н192	516898.9	2210492.74
н193	516888.54	2210511.05
н194	516881.28	2210530.68
н195	516873.13	2210549.59
н196	516863.45	2210575.3
н197	516858.85	2210588.21
н198	516852.4	2210607.66
н199	516848.35	2210620.67
н200	516842.51	2210640.17
н201	516838.99	2210653.38
н202	516835.9	2210666.47
н203	516830.51	2210685.9
н204	516827.96	2210695.49
н205	516824.33	2210704.79
н206	516820.82	2210711.74
н207	516817.31	2210726.26
н208	516814.75	2210736.88
н209	516813.62	2210743.85
н210	516813.28	2210745.06
н211	516810.85	2210753.74
н212	516808.77	2210763.49
н213	516804.7	2210783.14
н214	516801.16	2210797.53
н215	516795.27	2210799.38
н216	516785.74	2210842.46
н217	516789.95	2210843.37
н218	516789.57	2210845.14
н219	516787.43	2210861.98
н220	516784.96	2210882.04
н221	516783.75	2210894.08
н222	516783.49	2210896.81
н223	516782.58	2210901.37
н224	516775.92	2210920.56
н225	516774.66	2210924.24
н226	516771.42	2210940.61
н227	516767.8	2210960.43
н228	516764.45	2210980.28
н229	516761.19	2211000.14
н230	516760.01	2211007.67
н231	516757.6	2211019.81
н232	516756.89	2211023.4
н233	516755.75	2211040.01
н234	516753.4	2211053.35
н235	516752.16	2211058.52

Обозначение характерных точек границы	Координаты, м	
	X	Y
н236	516750.51	2211063.14
н237	516748.91	2211066.18
н238	516747.02	2211068.83
н239	516744.79	2211071.13
н240	516741.27	2211073.67
н241	516738.39	2211075.05
н242	516734.24	2211076.16
н243	516730.73	2211076.55
н244	516725.74	2211076.52
н245	516721.8	2211076.14
н246	516713.4	2211074.75
н247	516700.76	2211073.13
н248	516688.24	2211072.26
н249	516676.89	2211072.65
н250	516668.13	2211073.94
н251	516656.92	2211077.16
н252	516646.97	2211081.76
н253	516637.71	2211087.36
н254	516633.29	2211090.66
н255	516629.12	2211094.29
н256	516624.02	2211097.38
н257	516620.39	2211101.9
н258	516615.55	2211109.24
н259	516610.86	2211118.85
н260	516607.89	2211126.45
н261	516605.28	2211135.28
н262	516603.39	2211143.95
н263	516600.44	2211162.15
н264	516592.51	2211221.38
н265	516585.94	2211240.77
н266	516582.69	2211260.83
н267	516580.8	2211274.31
н268	516579.92	2211280.64
н269	516577.6	2211294.83
н270	516576.45	2211302
н271	516574.86	2211308.12
н272	516573.76	2211310.74
н273	516571.69	2211313.74
н274	516569.84	2211315.67
н275	516567.84	2211316.97
н276	516565.15	2211321.11
н277	516559.26	2211321.6
н278	516550.79	2211321.24
н279	516534.7	2211320.31
н280	516528.69	2211320.89
н281	516509.2	2211319.39
н282	516489.37	2211316.19

Обозначение характерных точек границы	Координаты, м	
	X	Y
н283	516469.24	2211315.34
н284	516454.97	2211314.28
н285	516449.41	2211313.74
н286	516435.12	2211312.29
н287	516429.5	2211311.69
н288	516409.55	2211309.99
н289	516389.62	2211308.12
н290	516369.88	2211305.76
н291	516350.04	2211302.48
н292	516343.44	2211302
н293	516314.44	2211299.82
н294	516310.71	2211298.75
н295	516298.45	2211296.84
н296	516290.36	2211296.48
н297	516270.48	2211295.01
н298	516250.71	2211293.05
н299	516230.67	2211290.58
н300	516210.49	2211290.39
н301	516198.7	2211289.49
н302	516190.66	2211288.83
н303	516171.03	2211287.31
н304	516152.14	2211281.61
н305	516133.05	2211271.62
н306	516126.81	2211270.06
н307	516124.59	2211289.2
н308	516446.7	2211324.43
н309	516857.17	2211365.36
н310	516912.91	2211373.03
н114	516914.11	2211361.87
н990	516677.97	2211290.07
н991	516673.78	2211289.67
н992	516672.83	2211299.62
н993	516677.01	2211300.02
н990	516677.97	2211290.07
н994	516817.82	2211303.46
н995	516813.64	2211303.06
н996	516812.68	2211313.01
н997	516816.86	2211313.41
н994	516817.82	2211303.46
Условный номер земельного участка 52:18:0080269:150:3У1		
н311	516861.2	2211454.53
н312	516882.92	2211456.92
н313	516878.91	2211459.25
н314	516848.86	2211485.68



Обозначение характерных точек границы	Координаты, м	
	X	Y
н315	516802.51	2211523.89
н316	516798.86	2211526.8
н317	516799.71	2211515.74
н311	516861.2	2211454.53
Условный номер земельного участка 52:18:0080269:151:3У1		
н318	516799.71	2211515.74
н319	516798.86	2211526.8
н320	516791.27	2211532.86
н321	516783.05	2211539.77
н322	516776.7	2211545.81
н323	516777.29	2211537.7
н318	516799.71	2211515.74
Условный номер земельного участка 52:18:0080269:173:3У1(1)		
н324	516576.4	2211486.94
н325	516577.77	2211486.45
н326	516617.7	2211481.49
н327	516638.62	2211488.66
н328	516633.07	2211488.86
н329	516612.91	2211488.13
н330	516592.98	2211486.72
н324	516576.4	2211486.94
Условный номер земельного участка 52:18:0080269:173:3У1(2)		
н331	516808.23	2211482.54
н332	516711.32	2211495.11
н333	516700.11	2211495.46
н334	516700.29	2211495.94
н335	516700.94	2211499.66
н336	516701.14	2211504.27
н337	516701.1	2211509.63
н338	516700.98	2211514.31
н339	516701.07	2211519.91
н340	516701.23	2211530.4
н341	516702	2211540.16
н342	516702.82	2211550.47
н343	516702.8	2211557.49
н344	516702.74	2211569.8
н345	516702.71	2211582.22
н346	516702.53	2211590.06
н347	516702.35	2211597.88
н348	516702.06	2211605.71
н349	516701.77	2211613.56
н350	516701.55	2211619.85
н351	516701.02	2211634.41
н352	516702.32	2211650.01

Обозначение характерных точек границы	Координаты, м	
	X	Y
н353	516704.02	2211664.65
н354	516703.86	2211680.08
н355	516703.72	2211700.19
н356	516704.89	2211720.26
н357	516704.81	2211733.81
н358	516703.45	2211763.63
н359	516699.63	2211779.94
н360	516753.62	2211782.07
н361	516745.2	2211764.81
н362	516745.61	2211762.11
н363	516748.55	2211742.12
н364	516749.37	2211735.59
н365	516749.01	2211721.61
н366	516748.46	2211709.79
н367	516747.08	2211679.79
н368	516747.08	2211679.79
н369	516748.11	2211666.26
н370	516748.43	2211661.87
н371	516749.17	2211651.62
н372	516750.11	2211642
н373	516750.75	2211635.63
н374	516751.39	2211621.87
н375	516751.75	2211613
н376	516751.57	2211612.96
н377	516751.79	2211605.74
н378	516751.96	2211601.86
н379	516752.65	2211594.26
н380	516753.87	2211586.66
н381	516755.62	2211579.09
н382	516758	2211572.69
н383	516761.16	2211565.56
н384	516765.45	2211558.57
н385	516767.73	2211555.46
н386	516775.46	2211546.99
н387	516776.7	2211545.81
н388	516777.29	2211537.7
н389	516799.71	2211515.74
н390	516861.2	2211454.53
н391	516810.46	2211450.2
н392	516803.16	2211454.88
н331	516808.23	2211482.54
Условный номер земельного участка 52:24:0040001:528:3У1(1)		
н393	517359.37	2210263.57
н394	517379.01	2210256.99
н395	517408.21	2210250.18
н396	517441.8	2210247.26

Обозначение характерных точек границы	Координаты, м	
	X	Y
н397	517475.38	2210249.7
н398	517486.28	2210247.97
н399	517486.42	2210266.56
н400	517481.6	2210266.81
н401	517475.1	2210266.02
н402	517421.42	2210263.91
н403	517407.19	2210262.85
н404	517407.19	2210268
н405	517393.69	2210268
н406	517393.69	2210262.22
н407	517390.33	2210262.33
н408	517381.87	2210263.34
н409	517376.56	2210263.13
н410	517361.09	2210263.32
н393	517359.37	2210263.57
Условный номер земельного участка 52:24:0040001:528:3У1(2)		
н412	517281.01	2210283.59
н413	517287.48	2210282.5
н414	517294.06	2210280.76
н415	517306.38	2210277.76
н416	517317.63	2210270.97
н417	517288.61	2210267.68
н418	517262.82	2210263.79
н419	517243.83	2210267.68
н420	517226.67	2210273.92
н421	517209.41	2210282.29
н422	517200.15	2210285.69
н423	517189.95	2210282.29
н424	517177.29	2210272.08
н425	517176.09	2210272.6
н426	517172.56	2210275.44
н427	517166.96	2210279.93
н428	517169.98	2210291.54
н429	517172.42	2210307.59
н430	517171.93	2210318.76
н431	517168.58	2210327.27
н432	517183.55	2210321.11
н433	517200.89	2210313
н434	517217.8	2210304.28
н435	517234.22	2210296.52
н436	517245.58	2210292.52
н437	517251.32	2210290.62
н438	517263.11	2210287.35
н439	517268.88	2210285.87
н412	517281.01	2210283.59
Условный номер земельного участка		

Обозначение характерных точек границы	Координаты, м	
	X	Y
52:26:0040002:3823:3У1		
н440	516400.9	2211481.11
н441	516423.43	2211481.73
н442	516442.91	2211481.01
н443	516454.55	2211475.79
н444	516483.9	2211466.28
н445	516516.09	2211453.3
н446	516511.89	2211492.38
н447	516493.74	2211496.8
н448	516473.14	2211500.83
н449	516452.1	2211497.13
н450	516439.58	2211493.42
н451	516434.23	2211491.68
н452	516429.05	2211489.81
н453	516422.75	2211488.65
н454	516415.93	2211486.96
н455	516408.98	2211484.69
н456	516402.46	2211481.96
н440	516400.9	2211481.11
Условный номер земельного участка 52:24:0040001:585:3У1		
н457	517222.58	2211475.73
н458	517256.92	2211483.14
н459	517290.8	2211490.91
н460	517290.01	2211494.39
н461	517221.86	2211479
н457	517222.58	2211475.73
Условный номер земельного участка 52:26:0040006:27:3У1		
н731	516360.95	2211434.76
н732	516359.26	2211428.42
н733	516358.04	2211421.65
н734	516357.36	2211414.27
н735	516357.44	2211405.84
н736	516358.32	2211396.98
н737	516353.86	2211396.96
н738	516353.93	2211384.66
н739	516354.72	2211384.66
н740	516520	2211403.18
н741	516569.87	2211406.46
н742	516572.32	2211400.79
н743	516566.81	2211397
н744	516520	2211391.82
н745	516362.03	2211373.6
н746	516362.31	2211372.05
н747	516362.3	2211371.21
н748	516361.95	2211367.9

Обозначение характерных точек границы	Координаты, м	
	X	Y
н749	516361.1	2211364.66
н750	516359.76	2211361.62
н751	516357.95	2211358.8
н752	516355.52	2211356.11
н753	516352.87	2211354.14
н754	516349.68	2211352.36
н755	516346.26	2211350.95
н756	516342.42	2211349.89
н757	516338.52	2211350.1
н758	516333.7	2211349.44
н759	516331.4	2211349.16
н760	516328.89	2211350.45
н761	516308.82	2211348.6
н762	516304.82	2211347.98
н763	516292.96	2211346.29
н764	516285.14	2211345.46
н765	516265.24	2211343.79
н766	516246.95	2211342.35
н767	516225.37	2211340.31
н768	516205.41	2211338.74
н769	516199.32	2211338.13
н770	516193.42	2211337.36
н771	516185.41	2211336.31
н772	516165.55	2211333.41
н773	516145.75	2211329.99
н774	516126.02	2211326.35
н775	516120.4	2211325.37
н776	516120.96	2211320.51
н777	516519.81	2211363.47
н778	516637.95	2211374.87
н779	516604.32	2211396.67
н780	516569.03	2211419.28
н781	516551.75	2211430.75
н782	516544.74	2211438.46
н783	516523.7	2211449.68
н784	516515.01	2211453.18
н785	516452.81	2211446.5
н786	516424.94	2211443.51
н787	516399.37	2211440.77
н788	516374.81	2211438.13
н789	516361.65	2211436.72
н731	516360.95	2211434.76
Условный номер земельного участка 52:26:0040006:13:3У1		
н790	516362.03	2211373.6
н791	516520.00	2211391.82
н792	516566.81	2211397.00

Обозначение характерных точек границы	Координаты, м	
	X	Y
н793	516572.32	2211400.79
н794	516569.87	2211406.46
н795	516520.00	2211403.18
н796	516354.72	2211384.66
н797	516360.06	2211384.69
н790	516362.03	2211373.6
Условный номер земельного участка 52:24:0000000:2164:3У1		
н798	517233.34	2211432.71
н799	517299.49	2211452.82
н800	517298.8	2211455.88
н801	517264.91	2211448.11
н802	517231.55	2211440.54
н798	517233.34	2211432.71
Условный номер земельного участка 52:26:0000000:3У1(1)		
н815	516399.94	2211480.58
н816	516420.9	2211481.16
н817	516423.43	2211481.23
н818	516442.8	2211480.52
н819	516449.48	2211477.51
н820	516454.36	2211475.32
н821	516483.73	2211465.81
н822	516515.01	2211453.18
н823	516523.7	2211449.68
н824	516544.74	2211438.46
н825	516551.75	2211430.76
н826	516569.03	2211419.28
н827	516604.32	2211396.67
н828	516637.95	2211374.87
н829	516713.96	2211382.2
н830	516812.51	2211393.16
н831	516812.37	2211393.51
н832	516809.43	2211393.33
н833	516638.08	2211375.38
н834	516604.59	2211397.09
н835	516569.31	2211419.7
н836	516552.08	2211431.14
н837	516545.05	2211438.86
н838	516523.91	2211450.14
н839	516516.09	2211453.3
н840	516495.46	2211461.62
н841	516483.9	2211466.28
н842	516454.55	2211475.79
н843	516442.91	2211481.01
н844	516423.43	2211481.73
н845	516400.9	2211481.11

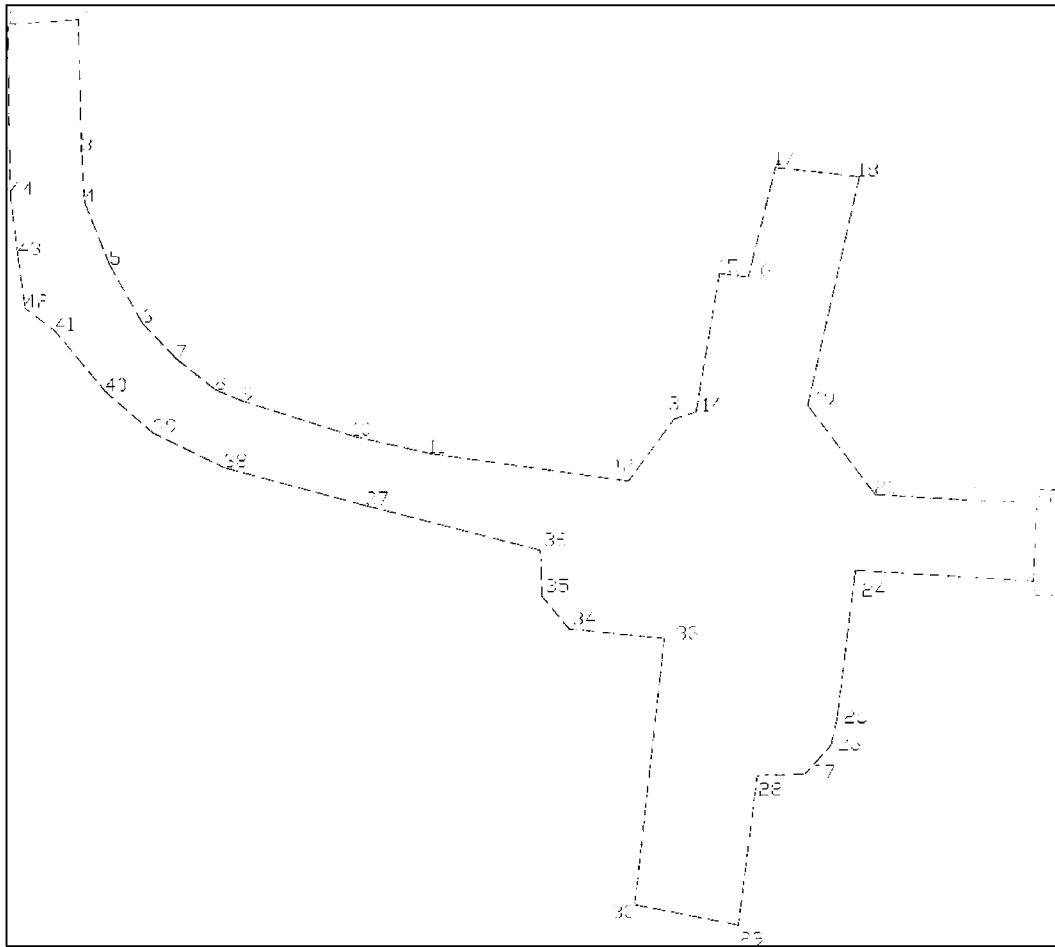
Обозначение характерных точек границы	Координаты, м	
	X	Y
н815	516399.94	2211480.58
Условный номер земельного участка 52:26:0000000:3У1(2)		
н846	516678.33	2211348.73
н847	516679.93	2211347.69
н848	516818.04	2211361.46
н849	516818.09	2211362.13
н850	516766.18	2211357.86
н851	516762.1	2211357.45
н846	516678.33	2211348.73
Условный номер земельного участка 52:26:0000000:3У2(1)		
н852	516569.15	2211487.05
н853	516595.23	2211479.86
н854	516618.92	2211479.04
н855	516634.44	2211483.13
н856	516649.08	2211488.27
н857	516638.62	2211488.66
н858	516617.7	2211481.49
н859	516577.77	2211486.45
н860	516576.4	2211486.94
н861	516573.11	2211486.98
н852	516569.15	2211487.05
Условный номер земельного участка 52:26:0000000:3У2(2)		
н862	517222.58	2211475.73
н863	517221.86	2211479
н864	517202.35	2211474.59
н865	517172.99	2211468.68
н866	517133.9	2211460.32
н867	517114.36	2211456.17
н868	517074.93	2211448.94
н869	517036.03	2211438.96
н870	517028.95	2211437.4
н871	517022.75	2211436.71
н872	517016.64	2211436.79
н873	517006.48	2211434.96
н874	516996.93	2211432.75
н875	516987.09	2211431.01
н876	516976.6	2211428.92
н877	516966.12	2211427.17
н878	516960.99	2211426.6
н879	516955.68	2211426.15
н880	516950.52	2211426.02
н881	516943.86	2211426.34
н882	516938.91	2211427.04
н883	516934	2211428.11

Обозначение характерных точек границы	Координаты, м	
	X	Y
н884	516930.09	2211429.22
н885	516925.33	2211431.05
н886	516920.9	2211433.27
н887	516916.51	2211435.79
н888	516912.05	2211438.65
н889	516907.82	2211441.1
н890	516903.69	2211443.66
н891	516899.54	2211446.36
н892	516896.27	2211448.55
н893	516892.09	2211451.57
н894	516882.92	2211456.92
н895	516861.2	2211454.53
н896	516810.46	2211450.2
н897	516803.16	2211454.88
н898	516808.23	2211482.54
н899	516711.32	2211495.11
н900	516700.11	2211495.46
н901	516699.21	2211493.09
н902	516698.83	2211492.53
н903	516787.01	2211483.93
н904	516791.46	2211482.87
н905	516803.64	2211480.12
н906	516803.66	2211479.96
н907	516803.67	2211473.9
н908	516802.05	2211461.76
н909	516802.02	2211461.67
н910	516802.02	2211461.65
н911	516798.78	2211451.16
н912	516799.61	2211434.76
н913	516805.6	2211422.33
н914	516812.49	2211393.22
н915	516812.56	2211393.17
н916	516912.11	2211412.47
н917	517222.45	2211475.68
н862	517222.58	2211475.73
Условный номер земельного участка 52:26:0000000:3У3(1)		
н918	517222.58	2211475.73
н919	517222.45	2211475.68
н920	517231.23	2211440.26
н921	516966.87	2211378.51
н922	516913.18	2211370.57
н923	516914.11	2211361.87
н924	516915.59	2211362.48
н925	516920.2	2211363.71
н926	516922.72	2211364.26
н927	516925.37	2211364.8

Обозначение характерных точек границы	Координаты, м	
	X	Y
н928	516928.05	2211365.31
н929	516935.26	2211366.46
н930	516944.04	2211367.5
н931	516949.33	2211368.36
н932	516968.16	2211372.1
н933	516997.96	2211377.53
н934	517013.93	2211380.72
н935	517033.8	2211384.79
н936	517064.35	2211391.46
н937	517086.67	2211396.83
н938	517105.89	2211402.44
н939	517144.77	2211411.66
н940	517183.67	2211421.2
н941	517212.41	2211429.07
н942	517222.28	2211430.45
н943	517230.67	2211431.9
н944	517233.34	2211432.71
н945	517231.55	2211440.54
н946	517231.11	2211442.5
н947	517227.57	2211456.04
н918	517222.58	2211475.73
Условный номер земельного участка 52:26:0000000:3У3(2)		
н949	516818.04	2211361.46
н950	516857.17	2211365.36
н951	516912.91	2211373.03
н952	516857.07	2211366.49
н953	516818.09	2211362.13
н949	516818.04	2211361.46
Условный номер земельного участка 52:26:0000000:3У3(3)		
н954	516812.56	2211393.17
н955	516888.47	2211402.5
н956	516943.91	2211410.74
н957	517088.28	2211443.17
н958	517222.45	2211475.68
н959	516912.11	2211412.47
н954	516812.56	2211393.17

Обозначение характерных точек границы	Координаты, м	
	X	Y
Условный номер земельного участка 52:26:0000000:3У4		
н960	516679.93	2211347.69
н961	516678.33	2211348.73
н962	516446.71	2211324.6
н963	516124.58	2211289.27
н964	516124.59	2211289.2
н965	516446.7	2211324.43
н960	516679.93	2211347.69
Условный номер земельного участка 52:26:0040021:2:3У1		
н966	516124.58	2211289.27
н967	516446.71	2211324.6
н968	516762.1	2211357.45
н969	516764.14	2211357.66
н970	516766.18	2211357.86
н971	516818.09	2211362.13
н972	516813.52	2211390.1
н973	516812.56	2211393.17
н974	516809.47	2211392.83
н975	516713.96	2211382.2
н976	516637.95	2211374.87
н977	516519.81	2211363.47
н978	516120.96	2211320.51
н979	516123.74	2211294.07
н980	516118.39	2211290.85
н981	516118.93	2211288.65
н966	516124.58	2211289.27
Условный номер земельного участка 52:24:0040001:501:3У1		
н982	517231.55	2211440.54
н983	517264.91	2211448.11
н984	517298.8	2211455.88
н985	517290.8	2211490.91
н986	517256.92	2211483.14
н987	517222.58	2211475.73
н988	517227.57	2211456.04
н982	517231.11	2211442.5

**VI. Сведения о границах территории,  
в отношении которой утвержден проект межевания**



*Перечень координат характерных точек границ территории, в отношении которой утвержден проект межевания (система координат - МСК 52)*

Номер характерной точки границы	Координаты, м	
	X	Y
1	517544.26	2210180.73
2	517551.80	2210293.67
3	517341.54	2210298.55
4	517259.50	2210303.61
5	517159.64	2210343.69
6	517067.91	2210395.26
7	517010.34	2210449.99
8	516960.67	2210512.49
9	516942.76	2210555.94
10	516886.61	2210733.32
11	516858.79	2210855.94
12	516814.83	2211172.85
13	516914.07	2211246.00

Номер характерной точки границы	Координаты, м	
	X	Y
14	516925.39	2211281.16
15	517146.61	2211318.66
16	517140.77	2211364.68
17	517315.76	2211407.98
18	517300.98	2211542.29
19	516935.74	2211459.70
20	516793.47	2211567.37
21	516785.20	2211703.87
22	516780.05	2211826.27
23	516655.20	2211820.27
24	516672.46	2211535.96
25	516435.91	2211506.64
26	516392.83	2211496.68

Номер характерной точки границы	Координаты, м	
	X	Y
27	516347.41	2211455.64
28	516344.43	2211378.82
29	516105.68	2211348.64
30	516138.32	2211183.04
33	516561.06	2211248.87
34	516578.68	2211078.30
35	516630.70	2211034.95
36	516704.48	2211032.25
37	516775.71	2210752.92

Номер характерной точки границы	Координаты, м	
	X	Y
38	516836.28	2210526.79
39	516891.31	2210413.39
40	516957.70	2210336.67
41	517054.15	2210256.39
42	517087.55	2210204.07
43	517175.36	2210196.77
44	517271.06	2210184.70
1	517544.26	2210180.73

---