



**Управление
государственной охраны объектов культурного наследия
Нижегородской области**

Включен в Реестр
нормативных актов органов
исполнительной власти
Нижегородской области

18 ДЕН 2023

24509-518-514

П Р И К А З

04.12.2023

№

514

г. Нижний Новгород

**Об утверждении границы и режима
использования территории объекта
культурного наследия федерального
значения "Церковь Жен Мироносиц"
(Нижегородская область, городской округ
город Нижний Новгород, г. Нижний
Новгород, улица Добролюбова, 13-а)**

В целях обеспечения сохранности объекта культурного наследия федерального значения "Церковь Жен Мироносиц" (Нижегородская область, городской округ город Нижний Новгород, г. Нижний Новгород, улица Добролюбова, 13-а; адрес в едином государственном реестре объектов культурного наследия (памятников истории и культуры) народов Российской Федерации (далее – ЕГРОКН): Нижегородская область, г. Нижний Новгород, улица Добролюбова, 13-а) на исторически сложившейся территории, руководствуясь статьями 3, 3¹, 5, 5¹, 36 Федерального закона от 25 июня 2002 г. № 73-ФЗ "Об объектах культурного наследия (памятниках истории и культуры) народов Российской Федерации",

п р и к а з ы в а ю:

1. Утвердить границу территории объекта культурного наследия федерального значения "Церковь Жен Мироносиц" (Нижегородская область, городской округ город Нижний Новгород, г. Нижний Новгород, улица Добролюбова, 13-а; адрес в ЕГРОКН: Нижегородская область, г. Нижний Новгород, улица Добролюбова, 13-а) согласно приложению 1 к настоящему приказу.

2. Утвердить режим использования территории объекта культурного наследия, указанного в пункте 1 настоящего приказа, согласно приложению 2 к настоящему приказу.

3. Поручить начальнику отдела государственной охраны и учета объектов культурного наследия Н.Н. Тамбовцевой организовать работу по направлению в установленном порядке копии настоящего приказа в федеральный орган исполнительной власти, уполномоченный Правительством Российской Федерации на осуществление государственного кадастрового учета, государственной регистрации прав, ведение Единого государственного реестра недвижимости и предоставление сведений, содержащихся в Едином государственном реестре недвижимости, а также в администрацию г. Нижнего Новгорода для размещения в информационной системе обеспечения градостроительной деятельности.

4. Контроль за исполнением настоящего приказа оставляю за собой.

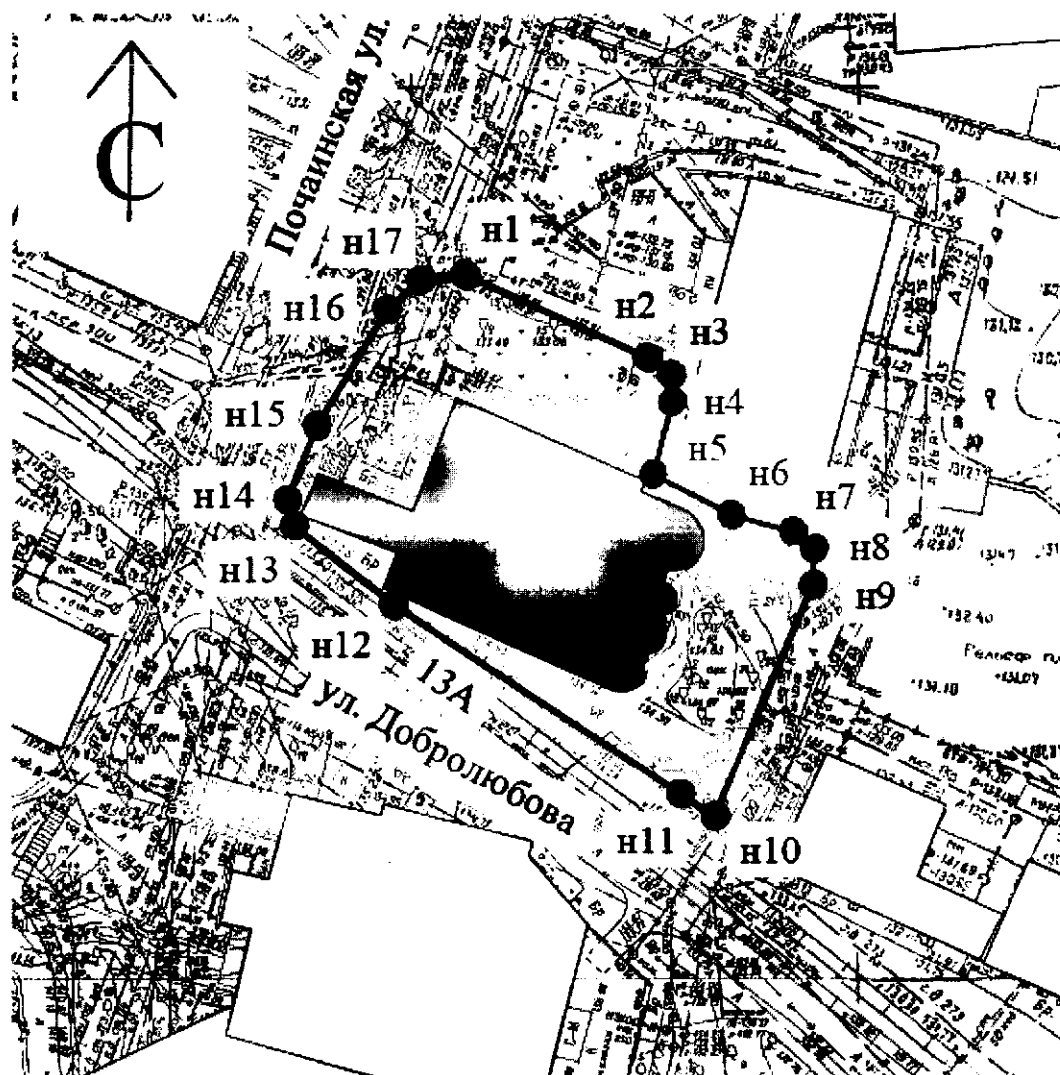
Руководитель






Г.В.Меламед

ПРИЛОЖЕНИЕ 1
к приказу управления государственной
охраны объектов культурного наследия
Нижегородской области
от 04.12.2023 № 514

Граница территории
объекта культурного наследия федерального значения
"Церковь Жен Мироносиц" (Нижегородская область, городской округ город Нижний
Новгород, г. Нижний Новгород, улица Добролюбова, 13-а; адрес в едином
государственном реестре объектов культурного наследия (памятников истории и
культуры) народов Российской Федерации: Нижегородская область, г. Нижний Новгород,
улица Добролюбова, 13-а)



УСЛОВНЫЕ ОБОЗНАЧЕНИЯ

-  - объект культурного наследия
-  - граница территории объекта культурного наследия
-  - поворотная (характерная) точка границы территории объекта культурного наследия

**Координаты характерных точек границы территории
объекта культурного наследия федерального значения**

"Церковь Жен Мироносиц" (Нижегородская область, городской округ город
Нижний Новгород, г. Нижний Новгород, улица Добролюбова, 13-а; адрес в едином
государственном реестре объектов культурного наследия (памятников истории и
культуры) народов Российской Федерации: Нижегородская область, г. Нижний
Новгород, улица Добролюбова, 13-а)

Обозначение характерной точки	Координаты характерных точек в системе координат МСК-52	
	X	Y
1	530183.43	2215760.28
2	530173.49	2215781.78
3	530172.08	2215783.32
4	530170.32	2215783.75
5	530161.01	2215781.18
6	530156.39	2215789.94
7	530154.46	2215796.77
8	530152.51	2215799.00
9	530148.52	2215798.83
10	530122.75	2215787.68
11	530125.41	2215783.86
12	530146.80	2215751.77
13	530155.74	2215740.74
14	530158.66	2215740.09
15	530166.86	2215743.45
16	530179.77	2215751.43
17	530183.03	2215755.26
1	530183.43	2215760.28

Режим использования

территории объекта культурного наследия федерального значения "Церковь Жен Мироносиц" (Нижегородская область, городской округ город Нижний Новгород, г. Нижний Новгород, улица Добролюбова, 13-а; адрес в едином государственном реестре объектов культурного наследия (памятников истории и культуры) народов Российской Федерации: Нижегородская область, г. Нижний Новгород, улица Добролюбова, 13-а)

1. Настоящим Режимом разрешается:

1) проведение работ по сохранению объекта культурного наследия или его отдельных элементов в соответствии с проектами проведения указанных работ, согласованными в установленном порядке с органом исполнительной власти Нижегородской области, уполномоченным в области сохранения, использования, популяризации и государственной охраны объектов культурного наследия, на основании его письменного разрешения и задания на проведение указанных работ;

2) осуществление хозяйственной деятельности, не противоречащей требованиям обеспечения сохранности объекта культурного наследия и позволяющей обеспечить функционирование объекта культурного наследия в современных условиях, в том числе ремонт, реконструкция и прокладка инженерных коммуникаций подземным способом при наличии разделов об обеспечении сохранности объекта культурного наследия с актами государственной историко-культурной экспертизы, согласованных в установленном порядке с органом исполнительной власти Нижегородской области, уполномоченным в области сохранения, использования, популяризации и государственной охраны объектов культурного наследия.

2. Настоящим Режимом запрещается:

1) снос объекта культурного наследия и осуществление

хозяйственной деятельности, причиняющей вред объекту культурного наследия;

2) проведение земляных, строительных, мелиоративных и иных работ, за исключением работ по сохранению объекта культурного наследия или его отдельных элементов; а также ведения хозяйственной деятельности, не противоречащей требованиям обеспечения сохранности объекта культурного наследия и позволяющей обеспечить функционирование объекта культурного наследия в современных условиях;

3) строительство объектов капитального строительства;

4) прокладка инженерных коммуникаций надземным, наземным способом, а также на фасадах зданий;

5) размещение рекламных конструкций, за исключением наружной рекламы, предусмотренной пунктом 3 статьи 35.1 Федерального закона от 25 июня 2002 г. № 73-ФЗ "Об объектах культурного наследия (памятниках истории и культуры) народов Российской Федерации".

3. Назначение объекта культурного наследия при проведении работ по его приспособлению для современного использования, а также виды разрешенного использования земельных участков в границе территории объекта культурного наследия определяются с учетом видов разрешенного использования, предусмотренных для данных территориальных зон правилами землепользования и застройки муниципального образования и определенных настоящим приказом требований, если это не ухудшает состояние объекта культурного наследия, не наносит вред окружающей историко-культурной и природной среде, а также не нарушает права и законные интересы других лиц.
