



**Управление
государственной охраны объектов культурного наследия
Нижегородской области**

Включен в Реестр
нормативных актов органов
исполнительной власти
Нижегородской области

18 ДЕК 2023

24508-518-494

П Р И К А З

30.11.2023

№

497

г. Нижний Новгород

**Об утверждении границы и режима
использования территории объекта
культурного наследия федерального
значения "Преображенская церковь, XVII в."
(Нижегородская область, городской округ
город Чкаловск, село Пурех)**

В целях обеспечения сохранности объекта культурного наследия федерального значения "Преображенская церковь, XVII в." (Нижегородская область, городской округ город Чкаловск, село Пурех; адрес в едином государственном реестре объектов культурного наследия (памятников истории и культуры) народов Российской Федерации (далее – ЕГРОКН): Нижегородская область, Чкаловский район, село Пурех) на исторически сложившейся территории, руководствуясь статьями 3, 3¹, 5, 5¹, 36 Федерального закона от 25 июня 2002 г. № 73-ФЗ "Об объектах культурного наследия (памятниках истории и культуры) народов Российской Федерации",

п р и к а з ы в а ю:

1. Утвердить границу территории объекта культурного наследия федерального значения "Преображенская церковь, XVII в." (Нижегородская область, городской округ город Чкаловск, село Пурех; адрес в ЕГРОКН: Нижегородская область, Чкаловский район, село Пурех) согласно приложению 1 к настоящему приказу.

2. Утвердить режим использования территории объекта культурного наследия федерального значения "Преображенская церковь, XVII в." (Нижегородская область, городской округ город Чкаловск, село Пурех; адрес в

ЕГРОКН: Нижегородская область, Чкаловский район, село Пурех) согласно приложению 2 к настоящему приказу.

3. Поручить начальнику отдела государственной охраны и учета объектов культурного наследия Н.Н.Тамбовцевой организовать работу по направлению в установленном порядке копии настоящего приказа в федеральный орган исполнительной власти, уполномоченный Правительством Российской Федерации на осуществление государственного кадастрового учета, государственной регистрации прав, ведение Единого государственного реестра недвижимости и предоставление сведений, содержащихся в Едином государственном реестре недвижимости, а также в администрацию городского округа город Чкаловск для размещения в информационной системе обеспечения градостроительной деятельности.

4. Контроль за исполнением настоящего приказа оставляю за собой.

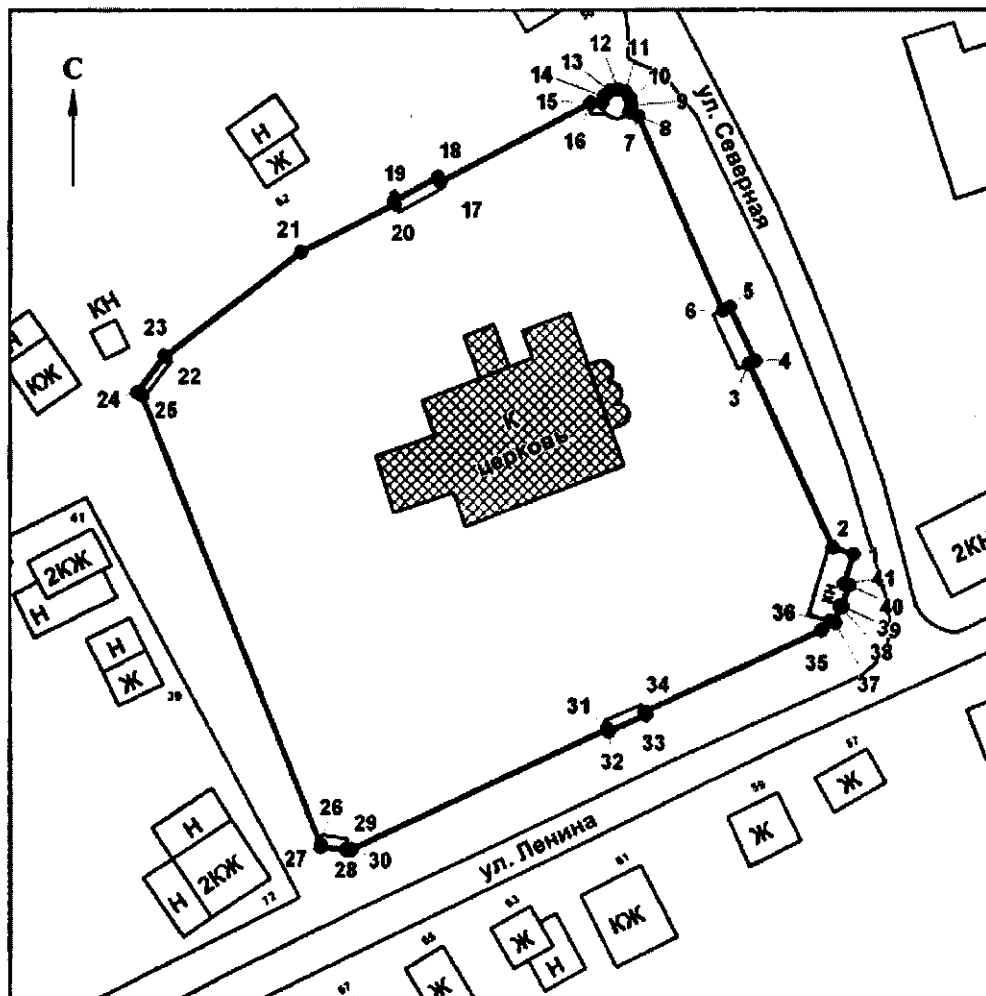
Руководитель






Г.В.Меламед

ПРИЛОЖЕНИЕ 1
к приказу управления государственной
охраны объектов культурного наследия
Нижегородской области
от 30.11.2023 № 497

Граница территории
объекта культурного наследия федерального значения
"Преображенская церковь, XVII в."
(Нижегородская область, городской округ город Чкаловск, село Пурех; адрес в едином
государственном реестре объектов культурного наследия (памятников истории и
культуры) народов Российской Федерации: Нижегородская область, Чкаловский район,
село Пурех)



УСЛОВНЫЕ ОБОЗНАЧЕНИЯ:

-  - объект культурного наследия
-  - граница территории объекта культурного наследия
-  - поворотная (характерная) точка границы территории объекта культурного наследия

**Координаты характерных точек границы территории
объекта культурного наследия федерального значения
"Преображенская церковь, XVII в."**

(Нижегородская область, городской округ город Чкаловск, село Пурех; адрес в едином государственном реестре объектов культурного наследия (памятников истории и культуры) народов Российской Федерации: Нижегородская область, Чкаловский район, село Пурех)

Обозначение характерной точки	Координаты характерных точек в системе координат МСК-52	
	X	Y
1	566942.95	2159153.18
2	566944.16	2159149.17
3	566979.41	2159133.21
4	566979.97	2159134.32
5	566990.34	2159129.51
6	566989.77	2159128.25
7	567027.32	2159111.97
8	567028.12	2159110.15
9	567029.36	2159110.60
10	567030.82	2159110.39
11	567031.99	2159109.39
12	567032.42	2159108.04
13	567032.15	2159106.57
14	567031.08	2159105.44
15	567029.90	2159105.05
16	567029.89	2159102.88
17	567014.65	2159073.79
18	567015.67	2159073.22
19	567010.95	2159064.79
20	567010.50	2159064.97
21	567001.16	2159046.82
22	566981.01	2159020.80
23	566981.06	2159020.73
24	566974.08	2159015.50
25	566973.44	2159016.36
26	566886.99	2159050.65
27	566886.65	2159050.60
28	566885.97	2159055.58
29	566886.29	2159055.63
30	566886.15	2159056.59
31	566909.25	2159106.05
32	566908.71	2159106.29
33	566911.88	2159113.45

34	566912.59	2159113.14
35	566928.34	2159147.02
36	566929.99	2159148.68
37	566929.73	2159149.56
38	566932.92	2159150.52
39	566932.79	2159150.96
40	566936.88	2159152.20
41	566937.12	2159151.42
1	566942.95	2159153.18

ПРИЛОЖЕНИЕ 2
к приказу управления государственной
охраны объектов культурного наследия
Нижегородской области
от 30.11.2023 № 497

Режим использования

территории объекта культурного наследия федерального значения
"Преображенская церковь, XVII в." (Нижегородская область, городской
округ город Чкаловск, село Пурех; адрес в едином государственном
реестре объектов культурного наследия (памятников истории и
культуры) народов Российской Федерации: Нижегородская область,
Чкаловский район, село Пурех)

1. Настоящим Режимом разрешается:

1) проведение работ по сохранению объекта культурного наследия или его отдельных элементов в соответствии с проектами проведения указанных работ, согласованными в установленном порядке с органом исполнительной власти Нижегородской области, уполномоченным в области сохранения, использования, популяризации и государственной охраны объектов культурного наследия, на основании его письменного разрешения и задания на проведение указанных работ;

2) осуществление хозяйственной деятельности, не противоречащей требованиям обеспечения сохранности объекта культурного наследия и позволяющей обеспечить функционирование объекта культурного наследия в современных условиях, в том числе ремонт, реконструкция и прокладка инженерных коммуникаций подземным способом при наличии разделов об обеспечении сохранности объекта культурного наследия с актами государственной историко-культурной экспертизы, согласованных в установленном порядке с органом исполнительной власти Нижегородской области, уполномоченным в области сохранения, использования, популяризации и государственной охраны объектов культурного наследия.

2. Настоящим Режимом запрещается:

1) снос объекта культурного наследия и осуществление хозяйственной деятельности, причиняющей вред объекту культурного

наследия;

2) проведение земляных, строительных, мелиоративных и иных работ, за исключением работ по сохранению объекта культурного наследия или его отдельных элементов;

3) прокладка инженерных коммуникаций надземным способом, а также на фасадах объекта культурного наследия;

4) строительство объектов капитального строительства;

5) размещение рекламных конструкций, за исключением наружной рекламы, предусмотренной пунктом 3 статьи 35.1 Федерального закона от 25 июня 2002 г. № 73-ФЗ "Об объектах культурного наследия (памятниках истории и культуры) народов Российской Федерации".

3. Назначение объекта культурного наследия при проведении работ по его приспособлению для современного использования, а также виды разрешенного использования земельных участков в границе территории объекта культурного наследия определяются с учетом видов разрешенного использования, предусмотренных для данной территориальной зоны правилами землепользования и застройки муниципального образования и определенных настоящим приказом требований, если это не ухудшает состояние объекта культурного наследия, не наносит вред окружающей историко-культурной и природной среде, а также не нарушает права и законные интересы других лиц.
