




**Министерство
экологии и природных ресурсов
Нижегородской области**



П Р И К А З

03.11.2023

№ 319-268/23П/од

г. Нижний Новгород

**Об установлении
зон санитарной охраны для водозаборных
участков МП Ковернинского
муниципального округа «Жилищно-
коммунальное хозяйство «Ковернино»,
расположенных в д. Волково, д. Максимово,
д. Малахово
Ковернинского муниципального округа
Нижегородской области**

В соответствии с Федеральным законом от 30 марта 1999 г. № 52-ФЗ «О санитарно-эпидемиологическом благополучии населения», руководствуясь положениями статьи 106 Земельного кодекса Российской Федерации, Положением о министерстве экологии и природных ресурсов Нижегородской области, утвержденным постановлением Правительства Нижегородской области от 31 декабря 2010 г. № 965, на основании санитарно - эпидемиологических заключений Управления Роспотребнадзора по Нижегородской области от 19.09.2023 г. № 52.НЦ.04.000.Т.000905.09.23 о соответствии проекта зон санитарной охраны для водозаборного участка МП Ковернинского муниципального округа «Жилищно-коммунальное хозяйство «Ковернино», расположенного в 0,3 км северо-западнее д. Волково Ковернинского муниципального округа Нижегородской области; от 19.09.2023 г. № 52.НЦ.04.000.Т.000906.09.23 о соответствии проекта зон санитарной охраны для водозаборного участка МП Ковернинского муниципального округа «Жилищно-коммунальное хозяйство «Ковернино», расположенного в юго-западной части д. Максимово Ковернинского муниципального округа Нижегородской области; от 19.09.2023 г. № 52.НЦ.04.000.Т.000904.09.23 о соответствии проекта зон санитарной охраны для водозаборного участка МП Ковернинского муниципального округа «Жилищно-коммунальное хозяйство «Ковернино», расположенного в 0,3 км к югу от д. Малахово Ковернинского муниципального округа Нижегородской области государственным санитарно-эпидемиологическим правилам и нормативам

п р и к а з ы в а ю:

1. Установить границы зон санитарной охраны для водозаборных участков

МП Ковернинского муниципального округа «Жилищно-коммунальное хозяйство «Ковернино», расположенных в д. Волково, д. Максимово, д. Малахово Ковернинского муниципального округа Нижегородской области согласно приложению к настоящему приказу.


2. Ограничения использования водных объектов и земельных участков в границах зон санитарной охраны для водозаборных участков МП Ковернинского муниципального округа «Жилищно-коммунальное хозяйство «Ковернино», расположенных в д. Волково, д. Максимово, д. Малахово Ковернинского муниципального округа Нижегородской области, а также требования к использованию подземных водных объектов установлены частью 1 статьи 43 и пунктом 1 части 3 статьи 44 Водного кодекса Российской Федерации, подпунктом 14 пункта 5 статьи 27 Земельного кодекса Российской Федерации.

Мероприятия и режим хозяйственного использования территории в границах зон санитарной охраны для водозаборных участков МП Ковернинского муниципального округа «Жилищно-коммунальное хозяйство «Ковернино», расположенных в д. Волково, д. Максимово, д. Малахово Ковернинского муниципального округа Нижегородской области определены пунктом 3.2 СанПиН 2.1.4.1110-02 «Зоны санитарной охраны источников водоснабжения и водопроводов питьевого назначения».

3. Во исполнение Федерального закона от 13 июля 2015 г. № 218-ФЗ «О государственной регистрации недвижимости» представить в федеральный орган исполнительной власти, уполномоченный Правительством Российской Федерации на осуществление государственного кадастрового учета, государственной регистрации прав, ведение Единого государственного реестра недвижимости и предоставление сведений, содержащихся в Едином государственном реестре недвижимости, документы о зонах санитарной охраны для водозаборных участков МП Ковернинского муниципального округа «Жилищно-коммунальное хозяйство «Ковернино», расположенных в д. Волково, д. Максимово, д. Малахово Ковернинского муниципального округа Нижегородской области.

4. Контроль за исполнением настоящего приказа оставляю за собой.

Министр



Д.Б.Егоров

ПРИЛОЖЕНИЕ

к приказу министерства экологии
и природных ресурсов
Нижегородской области
от 03.11.2023 № 319-268/23П/од

Границы зон санитарной охраны для водозаборного участка МП Ковернинского муниципального округа «Жилищно-коммунальное хозяйство «Ковернино», расположенного в д. Волково Ковернинского муниципального округа Нижегородской области

Зоны санитарной охраны (далее - ЗСО) организуются для хозяйственно-питьевого водозабора, состоящего из одной действующей скважины. Водозаборный участок находится в 0,3 км северо-западнее д. Волково Ковернинского муниципального округа Нижегородской области.

Водопотребление из скважины составляет 5,87 куб.м в сутки. Скважина работает круглосуточно, круглогодично.

ЗСО организуется в составе трех поясов: первый пояс (строгoго режима) включает территорию расположения скважин, второй и третий пояса (пояса ограничений) включают территории, предназначенные для предупреждения микробного и химического загрязнения воды в водоносном пласте. Подземные воды отнесены к незащищенным от поверхностного загрязнения.

Границы первого и второго поясов ЗСО для водозаборного участка в д. Волково

Размеры границ первого пояса ЗСО водозаборной скважины в д. Волково принимаются равными нормативным 50,0 метрам во всех направлениях.

Границы второго пояса ЗСО скважины определены в результате гидродинамических расчетов, имеют форму окружности. Размеры второго пояса ЗСО принимаются равными 50,0 м.

Первый и второй пояса ЗСО совпадают и имеют форму окружности. Скважина расположена внутри поясов.



**Координаты характерных точек границ первого и второго поясов
ЗСО для водозаборного участка в д. Волково**

Обозначение характерных точек границ	Координаты, (м) в системе координат МСК 52		Обозначение характерных точек границ	Координаты, (м) в системе координат МСК 52	
	х	у		х	у
1	612671.27	2201138.10	17	612573.98	2201117.42
2	612669.09	2201148.33	18	612578.24	2201107.88
3	612664.84	2201157.87	19	612584.38	2201099.42
4	612658.70	2201166.32	20	612592.15	2201092.43
5	612650.93	2201173.32	21	612601.20	2201087.19
6	612641.88	2201178.56	22	612611.15	2201083.97
7	612631.94	2201181.78	23	612621.54	2201082.88
8	612621.54	2201182.87	24	612631.94	2201083.97
9	612611.15	2201181.78	25	612641.88	2201087.19
10	612601.20	2201178.56	26	612650.93	2201092.43
11	612592.15	2201173.32	27	612658.70	2201099.42
12	612584.38	2201166.32	28	612664.84	2201107.88
13	612578.24	2201157.87	29	612669.09	2201117.42
14	612573.98	2201148.33	30	612671.27	2201127.65
15	612571.82	2201138.10	1	612671.27	2201138.10
16	612571.82	2201127.65			

**Границы третьего пояса ЗСО для водозаборного участка
в д. Волково**

Границы третьего пояса ЗСО скважины определены в результате гидродинамических расчетов, имеют форму окружности. По расчетам размеры третьего пояса ЗСО составляют 53,0 м.



**Координаты характерных точек границ третьего пояса ЗСО
для водозаборного участка в д. Волково**

Обозначение характерных точек границ	Координаты, (м) в системе координат МСК 52		Обозначение характерных точек границ	Координаты, (м) в системе координат МСК 52	
	х	у		х	у
1	612674.26	2201138.41	17	612571.14	2201116.50
2	612671.95	2201149.25	18	612575.64	2201106.38
3	612667.44	2201159.36	19	612582.16	2201097.41
4	612660.92	2201168.34	20	612590.39	2201089.99
5	612652.70	2201175.75	21	612599.99	2201084.46
6	612643.10	2201181.29	22	612610.52	2201081.04
7	612632.56	2201184.71	23	612621.54	2201079.88
8	612621.54	2201185.88	24	612632.56	2201081.04
9	612610.52	2201184.71	25	612643.10	2201084.46
10	612599.99	2201181.29	26	612652.70	2201089.99
11	612590.39	2201175.75	27	612660.92	2201097.41
12	612582.16	2201168.34	28	612667.44	2201106.38
13	612575.64	2201159.36	29	612671.95	2201116.50
14	612571.14	2201149.25	30	612674.26	2201127.34
15	612568.83	2201138.41	1	612674.26	2201138.41
16	612568.83	2201127.34			

**Границы зон санитарной охраны для водозаборного участка
МП Ковернинского муниципального округа «Жилищно-коммунальное
хозяйство «Ковернино», расположенного в д. Максимова
Ковернинского муниципального округа Нижегородской области**

Зоны санитарной охраны (далее - ЗСО) организуются для хозяйственно-питьевого водозабора, состоящего из одной действующей скважины. Водозаборный участок находится в юго-западной части д. Максимова Ковернинского муниципального округа Нижегородской области.

Водопотребление из скважины составляет 16,0 куб.м в сутки. Скважина работает круглосуточно, круглогодично.

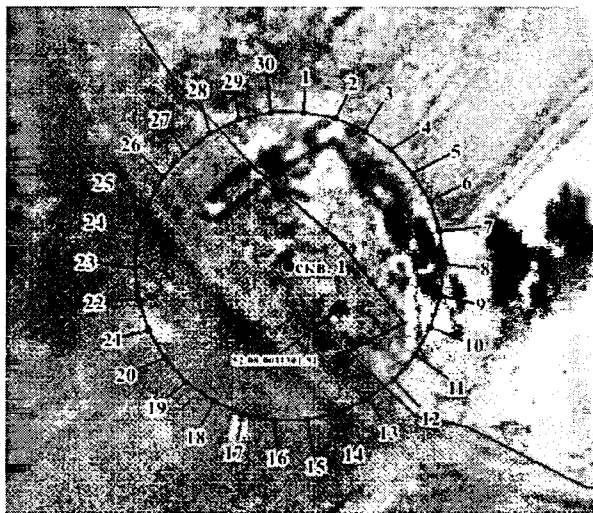
ЗСО организуется в составе трех поясов: первый пояс (строгoго режима) включает территорию расположения скважин, второй и третий пояса (пояса ограничений) включают территории, предназначенные для предупреждения микробного и химического загрязнения воды в водоносном пласте. Подземные воды отнесены к защищенным от поверхностного загрязнения.

**Границы первого и второго поясов ЗСО для водозаборного участка в
д. Максимова**

Размеры границ первого пояса ЗСО водозаборной скважины в д. Максимова принимаются равными нормативным 30,0 метрам во всех направлениях.

Границы второго пояса ЗСО скважины определены в результате гидродинамических расчетов, имеют форму окружности. Размеры второго пояса ЗСО принимаются равными 30,0 м.

Первый и второй пояса ЗСО совпадают и имеют форму окружности. Скважина расположена внутри поясов.



**Координаты характерных точек границ первого и второго поясов
ЗСО для водозаборного участка в д. Максимово**

Обозначение характерных точек границ	Координаты, (м) в системе координат МСК 52		Обозначение характерных точек границ	Координаты, (м) в системе координат МСК 52	
	х	у		х	у
1	615368.03	2195632.81	17	615309.66	2195620.40
2	615366.73	2195638.94	18	615312.21	2195614.68
3	615364.18	2195644.67	19	615315.90	2195609.60
4	615360.49	2195649.76	20	615320.56	2195605.42
5	615355.83	2195653.94	21	615325.99	2195602.27
6	615350.40	2195657.08	22	615331.96	2195600.33
7	615344.43	2195659.02	23	615338.20	2195599.67
8	615338.20	2195659.68	24	615344.43	2195600.33
9	615331.96	2195659.02	25	615350.40	2195602.27
10	615325.99	2195657.08	26	615355.83	2195605.42
11	615320.56	2195653.94	27	615360.49	2195609.60
12	615315.90	2195649.76	28	615364.18	2195614.68
13	615312.21	2195644.67	29	615366.73	2195620.40
14	615309.66	2195638.94	30	615368.03	2195626.54
15	615308.36	2195632.81	1	615368.03	2195632.81
16	615308.36	2195626.54			

**Границы третьего пояса ЗСО для водозаборного участка
в д. Максимово**

Границы третьего пояса ЗСО скважины определены в результате гидродинамических расчетов, имеют форму окружности. По расчетам размеры третьего пояса ЗСО составляют 105,0 м.



Координаты характерных точек границ третьего пояса
ЗСО для водозаборного участка в д. Максимово

Обозначение характерных точек границ	Координаты, (м) в системе координат МСК 52		Обозначение характерных точек границ	Координаты, (м) в системе координат МСК 52	
	х	у		х	у
1	615442.62	2195640.65	17	615238.33	2195597.23
2	615438.06	2195662.12	18	615247.26	2195577.18
3	615429.12	2195682.17	19	615260.17	2195559.42
4	615416.22	2195699.93	20	615276.48	2195544.72
5	615399.91	2195714.62	21	615295.49	2195533.75
6	615380.90	2195725.60	22	615316.36	2195526.96
7	615360.03	2195732.38	23	615338.20	2195524.68
8	615338.20	2195734.67	24	615360.03	2195526.96
9	615316.36	2195732.38	25	615380.90	2195533.75
10	615295.49	2195725.60	26	615399.91	2195544.72
11	615276.48	2195714.62	27	615416.22	2195559.42
12	615260.17	2195699.93	28	615429.12	2195577.18
13	615247.26	2195682.17	29	615438.06	2195597.23
14	615238.33	2195662.12	30	615442.62	2195618.71
15	615233.77	2195640.65	1	615442.62	2195640.65
16	615233.77	2195618.71			

**Границы зон санитарной охраны для водозаборного участка
МП Ковернинского муниципального округа «Жилищно-коммунальное
хозяйство «Ковернино», расположенного в д. Малахово
Ковернинского муниципального округа Нижегородской области**

Зоны санитарной охраны (далее - ЗСО) организуются для хозяйственно-питьевого водозабора, состоящего из одной действующей скважины. Водозаборный участок находится в 0,3 км к югу от д. Малахово Ковернинского муниципального округа Нижегородской области.

Водопотребление из скважины составляет 9,0 куб.м в сутки. Скважина работает круглосуточно, круглогодично.

ЗСО организуется в составе трех поясов: первый пояс (строгого режима) включает территорию расположения скважин, второй и третий пояса (пояса ограничений) включают территории, предназначенные для предупреждения микробного и химического загрязнения воды в водоносном пласте. Подземные воды отнесены к незащищенным от поверхностного загрязнения.

Границы первого и второго поясов ЗСО для водозаборного участка в д. Малахово

Размеры границ первого пояса ЗСО водозаборной скважины в д. Малахово принимаются равными нормативным 50,0 метрам во всех направлениях.

Границы второго пояса ЗСО скважины определены в результате гидродинамических расчетов, имеют форму окружности. Размеры второго пояса ЗСО принимаются равными 50,0 м.

Первый и второй пояса ЗСО совпадают и имеют форму окружности. Скважина расположена внутри поясов.




Координаты характерных точек границ первого и второго поясов ЗСО для водозаборного участка в д. Малахово

Обозначение характерных точек границ	Координаты, (м) в системе координат МСК 52		Обозначение характерных точек границ	Координаты, (м) в системе координат МСК 52	
	х	у		х	у
1	610293.75	2207268.61	15	610194.30	2207268.61
2	610291.58	2207278.85	16	610194.30	2207258.18
3	610287.32	2207288.40	17	610196.47	2207247.94
4	610281.18	2207296.84	18	610200.72	2207238.40
5	610273.41	2207303.84	19	610206.86	2207229.95
6	610264.36	2207309.07	20	610214.63	2207222.95
7	610254.42	2207312.30	21	610223.68	2207217.72
8	610244.03	2207313.40	22	610233.63	2207214.49
9	610233.63	2207312.30	23	610244.03	2207213.40
10	610223.68	2207309.07	24	610254.42	2207214.49
11	610214.63	2207303.84	25	610264.36	2207217.72
12	610206.86	2207296.84	26	610273.41	2207222.95
13	610200.72	2207288.40	27	610281.18	2207229.95
14	610196.47	2207278.85	28	610287.32	2207238.40

Обозначение характерных точек границ	Координаты, (м) в системе координат МСК 52		Обозначение характерных точек границ	Координаты, (м) в системе координат МСК 52	
	х	у		х	у
29	610291.58	2207247.94	1	610293.75	2207268.61
30	610293.75	2207258.18			

Границы третьего пояса ЗСО для водозаборного участка в д. Малахово

Границы третьего пояса ЗСО скважины определены в результате гидродинамических расчетов, имеют форму окружности. По расчетам размеры третьего пояса ЗСО составляют 63,0 м.



Координаты характерных точек границ третьего пояса ЗСО для водозаборного участка в д. Малахово

Обозначение характерных точек границ	Координаты, (м) в системе координат МСК 52		Обозначение характерных точек границ	Координаты, (м) в системе координат МСК 52	
	х	у		х	у
1	610306.68	2207269.99	17	610184.11	2207243.92
2	610303.94	2207282.86	18	610189.46	2207231.89
3	610298.59	2207294.90	19	610197.21	2207221.24
4	610290.84	2207305.56	20	610206.99	2207212.42
5	610281.06	2207314.36	21	610218.40	2207205.84
6	610269.65	2207320.96	22	610230.92	2207201.77
7	610257.13	2207325.03	23	610244.02	2207200.40
8	610244.02	2207326.40	24	610257.13	2207201.77
9	610230.92	2207325.03	25	610269.65	2207205.84
10	610218.40	2207320.96	26	610281.06	2207212.42
11	610206.99	2207314.36	27	610290.84	2207221.24
12	610197.21	2207305.56	28	610298.59	2207231.89
13	610189.46	2207294.90	29	610303.94	2207243.92
14	610184.11	2207282.86	30	610306.68	2207256.81
15	610181.37	2207269.99	1	610306.68	2207269.99
16	610181.37	2207256.81			