




**Министерство
экологии и природных ресурсов
Нижегородской области**



П Р И К А З

09.08.2023

319-203/23П/од

№ _____

г. Нижний Новгород

**Об установлении зоны санитарной охраны
каптажа ООО «Родник», расположенного в
северо-восточной части с. Болтинка
Сеченовского муниципального округа
Нижегородской области**

В соответствии с Федеральным законом от 30 марта 1999 г. № 52-ФЗ «О санитарно-эпидемиологическом благополучии населения», руководствуясь положениями статьи 106 Земельного кодекса Российской Федерации, Положением о министерстве экологии и природных ресурсов Нижегородской области, утвержденным постановлением Правительства Нижегородской области от 31 декабря 2010 г. № 965, на основании санитарно - эпидемиологического заключения Управления Роспотребнадзора по Нижегородской области от 18.07.2023 г. № 52.НЦ.04.000.Т.000663.07.23 о соответствии проекта зоны санитарной охраны для каптажа ООО «Родник», расположенного в северо-восточной части с. Болтинка Сеченовского муниципального округа Нижегородской области государственным санитарно-эпидемиологическим правилам и нормативам

п р и к а з ы в а ю:

1. Установить границы зоны санитарной охраны каптажа ООО «Родник», расположенного в северо-восточной части с. Болтинка Сеченовского муниципального округа Нижегородской области, согласно приложению к настоящему приказу.


2. Ограничения использования водных объектов и земельных участков в границах зоны санитарной охраны каптажа ООО «Родник», расположенного в северо-восточной части с. Болтинка Сеченовского муниципального округа Нижегородской области, установлены частью 1 статьи 43 и пунктом 1 части 3 статьи 44 Водного кодекса Российской Федерации, подпунктом 14 пункта 5 статьи 27 Земельного кодекса Российской Федерации.

Мероприятия и режим хозяйственного использования территории в границах зоны санитарной охраны каптажа ООО «Родник», расположенного в северо-восточной части с. Болтинка Сеченовского муниципального округа Нижегородской области, определены пунктом 3.2 СанПиН 2.1.4.1110-02 «Зоны санитарной охраны источников водоснабжения и водопроводов питьевого назначения».

3. Во исполнение Федерального закона от 13 июля 2015 г. № 218-ФЗ «О государственной регистрации недвижимости» представить в федеральный орган исполнительной власти, уполномоченный Правительством Российской Федерации на осуществление государственного кадастрового учета, государственной регистрации прав, ведение Единого государственного реестра недвижимости и предоставление сведений, содержащихся в Едином государственном реестре недвижимости, документы о зоне санитарной охраны каптажа ООО «Родник», расположенного в северо-восточной части с. Болтинка Сеченовского муниципального округа Нижегородской области.

4. Контроль за исполнением настоящего приказа оставляю за собой.

Министр



Д.Б.Егоров

ПРИЛОЖЕНИЕ

к приказу министерства экологии
и природных ресурсов
Нижегородской области
от 09.08.2023 № 319-203/23П/од

Границы зоны санитарной охраны каптажа ООО «Родник», расположенного в северо-восточной части с. Болтинка Сеченовского муниципального округа Нижегородской области

Водоотбор для хозяйственно-питьевых нужд с. Болтинка осуществляется из каптажа родника, расположенного в северо-восточной части с. Болтинка Сеченовского муниципального округа Нижегородской области.


Расход водопотребления из каптажа составляет 95,04 куб.м.

Зона санитарной охраны (далее - ЗСО) организуется в составе трех поясов: первый пояс (строгoго режима) включает территорию расположения каптажа родника, второй и третий пояса (пояса ограничений) включают территории, предназначенные для предупреждения микробного и химического загрязнения воды в водоносном пласте. Подземные воды отнесены к незащищенным от поверхностного загрязнения.

Границы первого пояса ЗСО каптажа ООО «Родник», расположенного в северо-восточной части с. Болтинка Сеченовского муниципального округа Нижегородской области

Первый пояс ЗСО каптажа родника в с. Болтинка в плане имеет форму окружности радиусом 50,0 метров. Каптаж расположен в центре окружности.

Первый пояс каптажа родника в с. Болтинка



**Координаты характерных точек границ первого пояса ЗСО каптажа родника
в с. Болтинка**

Обозначение характерных точек границ	Координаты, (м) в системе координат МСК 52		Обозначение характерных точек границ	Координаты, (м) в системе координат МСК 52	
	х	у		х	у
1	420804.53	2331882.67	17	420705.08	2331882.67
2	420804.53	2331893.11	18	420707.25	2331872.43
3	420802.36	2331903.34	19	420711.50	2331862.89
4	420798.10	2331912.89	20	420717.65	2331854.42
5	420791.96	2331921.34	21	420725.41	2331847.44
6	420784.20	2331928.32	22	420734.47	2331842.21
7	420775.14	2331933.56	23	420744.41	2331838.98
8	420765.20	2331936.80	24	420754.80	2331837.89
9	420754.80	2331937.89	25	420765.20	2331838.98
10	420744.41	2331936.80	26	420775.14	2331842.21
11	420734.47	2331933.56	27	420784.20	2331847.44
12	420725.41	2331928.32	28	420791.96	2331854.42
13	420717.65	2331921.34	29	420798.10	2331862.89
14	420711.50	2331912.89	30	420802.36	2331872.43
15	420707.25	2331903.34	1	420804.53	2331882.67
16	420705.08	2331893.11			

**Границы второго пояса ЗСО каптажа ООО «Родник», расположенного в
северо-восточной части с. Болтинка Сеченовского муниципального округа
Нижегородской области**

Размеры границ второго пояса ЗСО каптажа родника определены в результате гидродинамических расчетов. Расчетные размеры границ второго пояса ЗСО каптажа родника составляют 83,0 м.

Границы второго пояса ЗСО каптажа в плане имеют форму окружности.

Каптаж расположен в границах второго пояса.

Второй пояс каптажа родника в с. Болтинка



Координаты характерных точек границ второго пояса ЗСО каптажа родника
в с. Болтинка


Обозначение характерных точек границ	Координаты, (м) в системе координат МСК 52		Обозначение характерных точек границ	Координаты, (м) в системе координат МСК 52	
	х	у		х	у
1	420837.35	2331896.55	17	420675.87	2331862.24
2	420833.74	2331913.53	18	420682.92	2331846.38
3	420826.68	2331929.39	19	420693.13	2331832.35
4	420816.49	2331943.42	20	420706.02	2331820.74
5	420803.59	2331955.03	21	420721.05	2331812.07
6	420788.56	2331963.70	22	420737.55	2331806.69
7	420772.06	2331969.08	23	420754.80	2331804.89
8	420754.80	2331970.88	24	420772.06	2331806.69
9	420737.55	2331969.08	25	420788.56	2331812.07
10	420721.05	2331963.70	26	420803.59	2331820.74
11	420706.02	2331955.03	27	420816.49	2331832.35
12	420693.13	2331943.42	28	420826.68	2331846.38
13	420682.92	2331929.39	29	420833.74	2331862.24
14	420675.87	2331913.53	30	420837.35	2331879.22
15	420672.26	2331896.55	1	420837.35	2331896.55
16	420672.26	2331879.22			

**Границы третьего пояса ЗСО каптажа ООО «Родник», расположенного
в северо-восточной части с. Болтинка Сеченовского муниципального
округа Нижегородской области**

Размеры границ третьего пояса ЗСО каптажа родника определены в результате гидродинамических расчетов для каждой скважины отдельно.

Границы третьего пояса ЗСО каптажа в плане имеют форму окружности, радиус которой составляет 397,0м.

Третий пояс каптажа родника в с. Болтинка



Координаты характерных точек границ третьего пояса ЗСО каптажа родника
в с. Болтинка

Обозначение характерных точек границ	Координаты, (м) в системе координат МСК 52		Обозначение характерных точек границ	Координаты, (м) в системе координат МСК 52	
	х	у		х	у
1	421149.63	2331846.38	17	420359.98	2331846.38
2	421149.63	2331929.39	18	420377.24	2331765.20
3	421132.37	2332010.57	19	420411.00	2331689.38
4	421098.61	2332086.39	20	420459.77	2331622.23
5	421049.84	2332153.54	21	420521.46	2331566.70
6	420988.16	2332209.07	22	420593.33	2331525.21
7	420916.28	2332250.56	23	420672.26	2331499.56
8	420837.35	2332276.21	24	420754.81	2331490.88
9	420754.81	2332284.89	25	420837.35	2331499.56
10	420672.26	2332276.21	26	420916.28	2331525.21
11	420593.33	2332250.56	27	420988.16	2331566.70
12	420521.46	2332209.07	28	421049.84	2331622.23
13	420459.77	2332153.54	29	421098.61	2331689.38
14	420411.00	2332086.39	30	421132.37	2331765.20
15	420377.24	2332010.57	1	421149.63	2331846.38
16	420359.98	2331929.39			