



**Министерство
экологии и природных ресурсов
Нижегородской области**

Включен в Реестр
нормативных актов органов
исполнительной власти
Нижегородской области

04 ИЮЛ 2023

№ в реестре

23293-319-319-151/23П/од

П Р И К А З

16.06.2023

319-151/23П/од

№ _____

г. Нижний Новгород

**Об установлении
зон санитарной охраны водозаборной
скважины Товарищества на вере
«Нарышкинское – Чухманов и компания»
в с. Нарышкино
Вознесенского муниципального округа
Нижегородской области**

В соответствии с Федеральным законом от 30 марта 1999 г. № 52-ФЗ «О санитарно-эпидемиологическом благополучии населения», руководствуясь положениями статьи 106 Земельного кодекса Российской Федерации, Положением о министерстве экологии и природных ресурсов Нижегородской области, утвержденным постановлением Правительства Нижегородской области от 31 декабря 2010 г. № 965, на основании санитарно - эпидемиологического заключения Управления Роспотребнадзора по Нижегородской области от 20 апреля 2022 г. № 52.НЦ.04.000.Т.000438.04.22 о соответствии проекта зон санитарной охраны водозаборной скважины Товарищества на вере «Нарышкинское – Чухманов и компания» в с. Нарышкино Вознесенского муниципального округа Нижегородской области государственным санитарно-эпидемиологическим правилам и нормативам

п р и к а з ы в а ю:

1. Установить границы зон санитарной охраны водозаборной скважины Товарищества на вере «Нарышкинское – Чухманов и компания» в с. Нарышкино Вознесенского муниципального округа Нижегородской области согласно приложению к настоящему приказу.

2. Ограничения использования земельных участков в границах зон санитарной охраны водозаборной скважины Товарищества на вере «Нарышкинское – Чухманов и компания» в с. Нарышкино Вознесенского муниципального округа Нижегородской области установлены частью 1 статьи 43 и пунктом 1 части 3 статьи 44 Водного кодекса Российской Федерации, подпунктом 14 пункта 5 статьи 27 Земельного кодекса Российской Федерации.


Мероприятия и режим хозяйственного использования территорий в границах зон санитарной охраны водозаборной скважины Товарищества на вере «Нарышкинское – Чухманов и компания» в с. Нарышкино Вознесенского

муниципального округа Нижегородской области определены пунктом 3.2 СанПиН 2.1.4.1110-02 «Зоны санитарной охраны источников водоснабжения и водопроводов питьевого назначения».

3. Во исполнение Федерального закона от 13 июля 2015 г. № 218-ФЗ «О государственной регистрации недвижимости» представить в федеральный орган исполнительной власти, уполномоченный Правительством Российской Федерации на осуществление государственного кадастрового учета, государственной регистрации прав, ведение Единого государственного реестра недвижимости и предоставление сведений, содержащихся в Едином государственном реестре недвижимости, документы о зонах санитарной охраны водозаборной скважины Товарищества на вере «Нарышкинское – Чухманов и компания» в с. Нарышкино Вознесенского муниципального округа Нижегородской области.

4. Контроль за исполнением настоящего приказа оставляю за собой.

Министр



Д.Б.Егоров

ПРИЛОЖЕНИЕ

к приказу министерства экологии
и природных ресурсов
Нижегородской области
от 16.06.2023 № 319-151/23П/од

Границы зон санитарной охраны водозаборной скважины Товарищества на вере «Нарышкинское – Чухманов и компания» в с. Нарышкино Вознесенского муниципального округа Нижегородской области

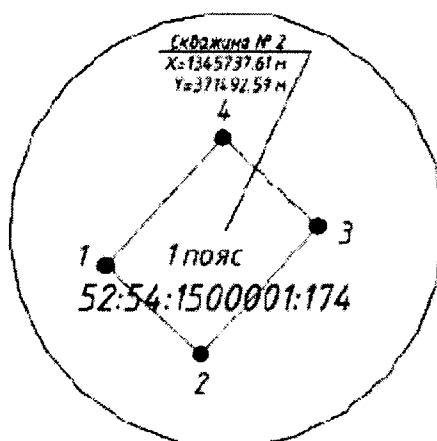
Зоны санитарной охраны (далее - ЗСО) организуются для водозаборной скважины № 2, расположенной по ул. Новой в с. Нарышкино Вознесенского муниципального округа Нижегородской области, в границах земельного участка с кадастровым номером 52:54:1500001:174. Предельно допустимое водопотребление из скважины составляет 100,0 м³/сут.

ЗСО организуются в составе трех поясов: первый пояс (строгого режима) включает территорию расположения скважины, второй и третий пояса (пояса ограничений) включают территории, предназначенные для предупреждения микробного и химического загрязнения воды в водоносном пласте.

Границы второго и третьего поясов ЗСО принимаются в соответствии с гидродинамическими расчетами и пунктом 2.2.2 СанПиН 2.1.4.1110-02.

Подземные воды отнесены к защищенным от поверхностного загрязнения.

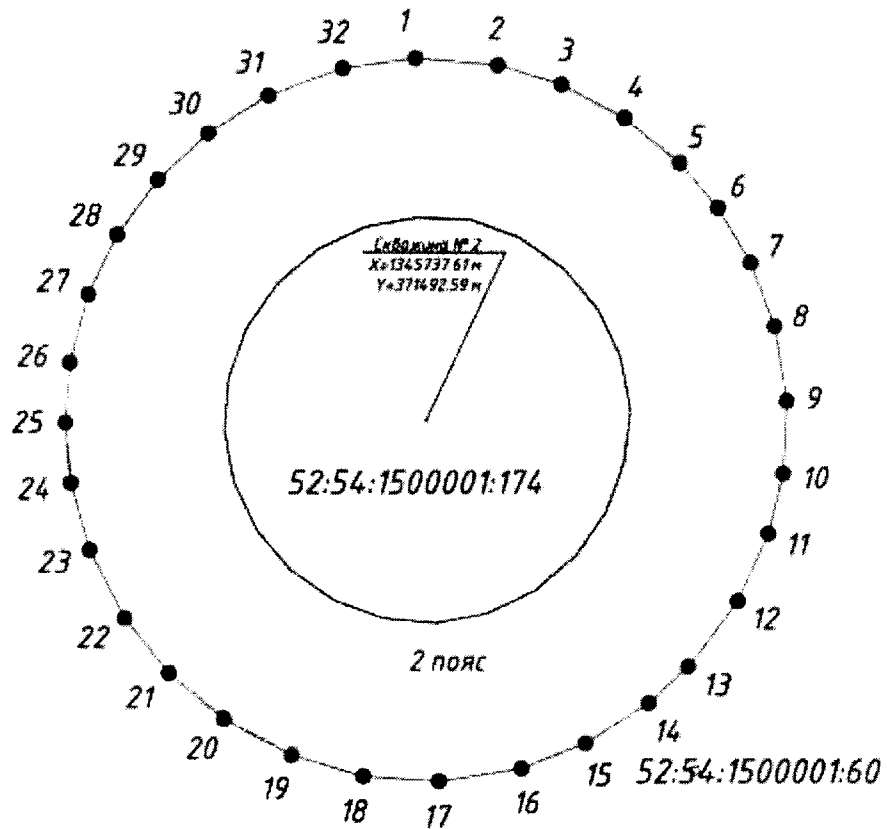
1. Размер первого пояса ЗСО скважины № 2 сокращен до 15,0 м в северном, восточном и западном направлениях, до 25,0 м в южном направлении.



Координаты характерных точек границы первого пояса ЗСО скважины № 2

Обозначение характерных точек границ	Координаты (система координат ГСК-52)	
	X	Y
1	2	3
1	371484.35	1345709.64
2	371464.03	1345731.71
3	371493.47	1345758.80
4	371513.78	1345736.73
1	371484.35	1345709.64

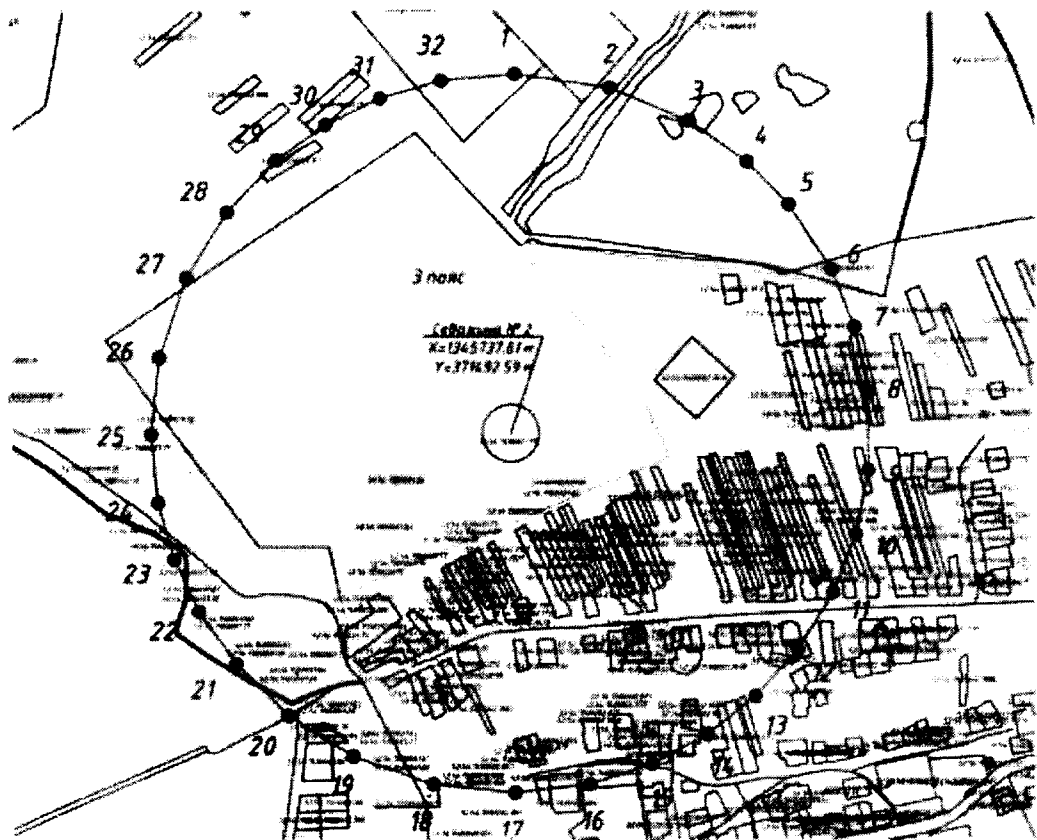
2. Граница второго пояса ЗСО скважины № 2 устанавливается на расстоянии 89,0 м от устья скважины по всем направлениям.



Координаты характерных точек границы второго пояса ЗСО
скважины № 2

Обозначение характерных точек границ	Координаты (система координат ГСК-52)	
	X	Y
1	2	3
1	371581.54	1345734.72
2	371579.85	1345755.10
3	371575.12	1345770.94
4	371566.97	1345786.49
5	371555.88	1345800.18
6	371544.93	1345809.59
7	371531.53	1345817.64
8	371515.89	1345823.50
9	371497.39	1345826.48
10	371479.47	1345825.64
11	371464.47	1345822.05
12	371447.84	1345814.54
13	371433.09	1345803.80
14	371422.79	1345792.83
15	371412.97	1345777.37
16	371406.82	1345761.39
17	371403.66	1345741.01
18	371404.93	1345722.23
19	371410.02	1345704.40
20	371418.97	1345687.59
21	371430.26	1345674.08
22	371443.66	1345663.27
23	371460.44	1345654.62
24	371476.95	1345650.00
25	371492.01	1345648.61
26	371506.80	1345649.75
27	371523.56	1345654.17
28	371538.23	1345661.20
29	371551.68	1345671.06
30	371563.12	1345683.33
31	371572.39	1345698.21
32	371579.06	1345716.55
1	371581.54	1345734.72

3. Граница третьего пояса ЗСО скважины № 2 устанавливается на расстоянии 631,0 м от устья скважины по всем направлениям.



Координаты характерных точек границы третьего пояса ЗСО скважины № 2

Обозначение характерных точек границ	Координаты (система координат ГСК-52)	
	X	Y
1	2	3
1	372123.56	1345744.11
2	372099.01	1345912.01
3	372040.17	1346051.16
4	371968.18	1346152.31
5	371892.77	1346225.48
6	371778.31	1346300.22
7	371678.64	1346340.56
8	371564.48	1346364.50
9	371428.57	1346365.35
10	371314.88	1346343.07
11	371213.02	1346303.30
12	371112.81	1346241.52
13	371030.44	1346167.23
14	370964.92	1346083.63
15	370912.52	1345985.97
16	370877.02	1345876.29
17	370861.62	1345744.09
18	370876.89	1345599.49
19	370926.37	1345459.12
20	370998.39	1345345.27
21	371086.85	1345254.35
22	371180.02	1345189.47

Обозначение характерных точек границ	Координаты (система координат ГСК-52)	
	X	Y
1	2	3
23	371270.65	1345146.93
24	371369.56	1345118.72
25	371489.23	1345106.62
26	371622.93	1345120.22
27	371762.18	1345167.10
28	371877.74	1345237.79
29	371969.73	1345324.69
30	372031.91	1345410.04
31	372079.42	1345505.69
32	372111.28	1345613.56
1	372123.56	1345744.11