



**Министерство
градостроительной деятельности и развития агломераций
Нижегородской области**

Включен в Реестр
нормативных актов органов
исполнительной власти
Нижегородской области

16 МАЙ 2023

№ в реестре

13020-330-004-01-03/49

П Р И К А З

2 мая 2023 г.

№ 07-01-03/49

г. Нижний Новгород

**Об утверждении изменений в Правила
землепользования и застройки Кстовского
муниципального округа Нижегородской
области применительно к населенным
пунктам, входящим в состав
административно-территориального
образования Чернышихинский сельсовет,
входящего в состав Кстовского
муниципального округа Нижегородской
области, и территории Кстовского
муниципального округа Нижегородской
области за границами этих населенных пунктов**

В соответствии со статьями 8.2, 32, 33 Градостроительного кодекса Российской Федерации, статьей 2¹ Закона Нижегородской области от 23 декабря 2014 г. № 197-З «О перераспределении отдельных полномочий между органами местного самоуправления муниципальных образований Нижегородской области и органами государственной власти Нижегородской области», пунктом 3.1.10 Положения о министерстве градостроительной деятельности и развития агломераций Нижегородской области, утвержденного постановлением Правительства Нижегородской области от 16 апреля 2020 г. № 308, постановлением Правительства Нижегородской области от 9 апреля 2022 г. № 257 «Об установлении случаев утверждения изменений в генеральные планы, правила землепользования и застройки, утверждения проектов планировки территории, проектов межевания территории, а также внесения изменения в них без проведения общественных обсуждений или публичных слушаний» (с изменениями от 15.02.2023 № 142), приказом министерства градостроительной

деятельности и развития агломераций Нижегородской области от 25 апреля 2023 г. № 07-01-02/29 «О подготовке проекта о внесении изменений в Правила землепользования и застройки сельского поселения Чернышихинский сельсовет Кстовского муниципального района Нижегородской области», протоколом заседания комиссии по подготовке правил землепользования и застройки и иным вопросам землепользования и застройки Нижегородской области от 14 апреля 2023 г. № 112

приказываю:

1. Утвердить следующие изменения в Правила землепользования и застройки Кстовского муниципального округа Нижегородской области применительно к населенным пунктам, входящим в состав административно-территориального образования Чернышихинский сельсовет, входящего в состав Кстовского муниципального округа Нижегородской области, и территории Кстовского муниципального округа Нижегородской области за границами этих населенных пунктов, утвержденные решением сельского Совета Чернышихинского сельсовета от 26 июля 2017 г. №10 в редакции приказа министерства градостроительной деятельности и развития агломераций Нижегородской области от 27 марта 2023 г. № 07-01-03/40 (далее – Правила землепользования и застройки):

1.1. Дополнить статью 27 «Карта градостроительного зонирования Кстовского муниципального округа Нижегородской области применительно к населенным пунктам, входящим в состав административно-территориального образования Чернышихинский сельсовет, входящего в состав Кстовского муниципального округа Нижегородской области, и территории Кстовского муниципального округа Нижегородской области за границами этих населенных пунктов» части II «Карта градостроительного зонирования» Правил землепользования и застройки подзоной П-3.1 – подзона территориальной зоны «зона предприятий III класса» П-3 в отношении земельного участка с кадастровым номером 52:26:0130052:255, расположенного по адресу: Российская Федерация, Нижегородская область, Кстовский район, в границах согласно приложению 1 к настоящему приказу;

1.2. Дополнить статью 41 «Градостроительные регламенты. Производственные зоны» части III «Градостроительные регламенты» градостроительными регламентами подзоны П-3.1 – подзона территориальной зоны «зона предприятий III класса» П-3, согласно приложению 2 к настоящему приказу.

2. Министерству градостроительной деятельности и развития агломераций Нижегородской области:

2.1. Направить настоящий приказ главе местного самоуправления Кстовского муниципального округа Нижегородской области;

2.2. Направить в филиал публично-правовой компании «Роскадастр» по Нижегородской области в электронной форме сведения о границах территориальных зон, содержащие графическое описание местоположения границ территориальных зон и перечень координат этих границ в системе координат, используемой для ведения Единого государственного реестра недвижимости в течении 5 рабочих дней с даты принятия настоящего приказа;

2.3. Разместить настоящий приказ на официальном сайте министерства градостроительной деятельности и развития агломераций Нижегородской области в информационно-телекоммуникационной сети «Интернет»;

2.4. Обеспечить размещение настоящих изменений в Правила землепользования и застройки в Федеральной государственной информационной системе территориального планирования в соответствии с требованиями статьи 57.1 Градостроительного кодекса Российской Федерации.


3. Рекомендовать администрации Кстовского муниципального округа Нижегородской области:

3.1. Обеспечить опубликование настоящих изменений в Правила землепользования и застройки в порядке, установленном для официального опубликования муниципальных правовых актов, иной официальной информации;

3.2. Обеспечить размещение настоящих изменений в Правила землепользования и застройки на официальном сайте администрации Кстовского муниципального округа Нижегородской области в информационно-телекоммуникационной сети «Интернет».

4. Настоящий приказ вступает в силу со дня его официального опубликования.

Министр



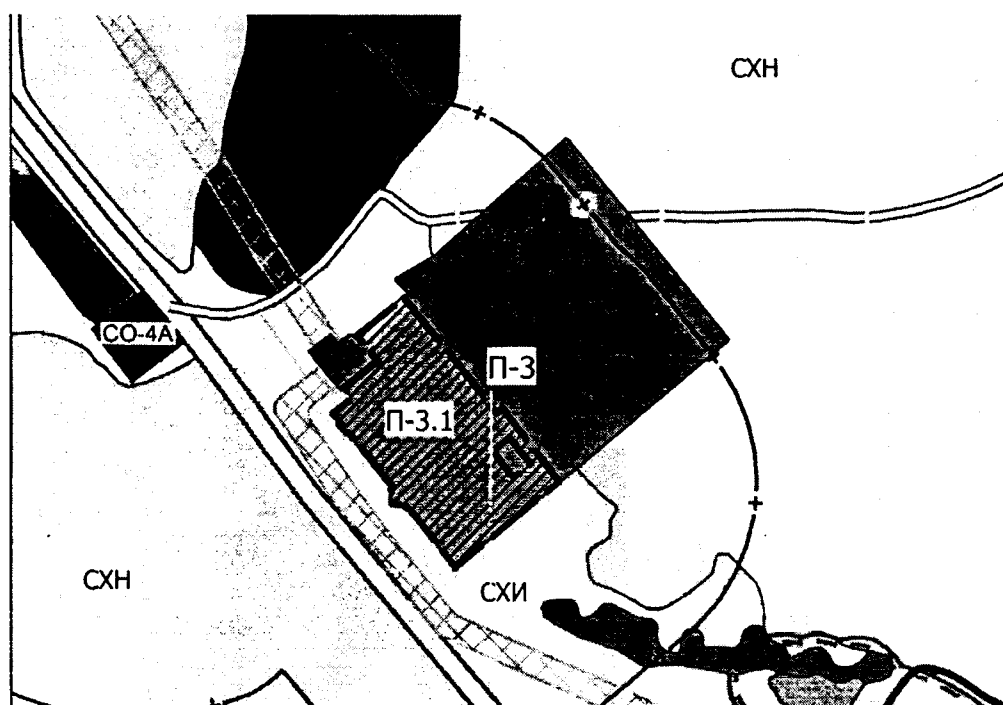
М.В.Ракова

Приложение 1
к приказу министерства
градостроительной деятельности
и развития агломераций
Нижегородской области
от 2 мая 2023 г. № 07-01-03/49



ИЗМЕНЕНИЯ

в Правила землепользования и застройки Кстовского муниципального округа Нижегородской области применительно к населенным пунктам, входящим в состав административно-территориального образования Чернышихинский сельсовет, входящего в состав Кстовского муниципального округа Нижегородской области, и территории Кстовского муниципального округа Нижегородской области за границами этих населенных пунктов

Дополнить статью 27 «Карта градостроительного зонирования Кстовского муниципального округа Нижегородской области применительно к населенным пунктам, входящим в состав административно-территориального образования Чернышихинский сельсовет, входящего в состав Кстовского муниципального округа Нижегородской области, и территории Кстовского муниципального округа Нижегородской области за границами этих населенных пунктов» части II «Карта градостроительного зонирования» Правил землепользования и застройки подзоной П-3.1 – подзона территориальной зоны «зона предприятий III класса» П-3 в отношении земельного участка с кадастровым номером 52:26:0130052:255, расположенного по адресу: Российская Федерация, Нижегородская область, Кстовский район, в следующих границах:



УСЛОВНЫЕ ОБОЗНАЧЕНИЯ:

-  П-3 – зона предприятий III класса
-  П-3.1 – подзона территориальной зоны подзона территориальной зоны «зона предприятий III класса» П-3

Приложение 2
к приказу министерства
градостроительной деятельности
и развития агломераций
Нижегородской области
от 2 мая 2023 г. № 07-01-03/49

ИЗМЕНЕНИЯ
в Правила землепользования и застройки Кстовского муниципального
округа Нижегородской области применительно к населенным пунктам,
входящим в состав административно-территориального образования
Чернышихинский сельсовет, входящего в состав Кстовского
муниципального округа Нижегородской области, и территории Кстовского
муниципального округа Нижегородской области за границами этих
населенных пунктов

Дополнить статью 41 «Градостроительные регламенты. Производственные зоны» части III «Градостроительные регламенты» градостроительными регламентами подзоны П-3.1 – подзона территориальной зоны «зона предприятий III класса» П-3 следующего содержания:

«П-3.1. – подзона территориальной зоны «зона предприятий III класса» П-3

Виды разрешенного использования земельных участков, объектов капитального строительства подзоны П-3.1

Наименование вида разрешенного использования земельного участка	Описание вида разрешенного использования земельного участка	Код (числовое обозначение вида разрешенного использования земельного участка)
Основные виды разрешенного использования		
Коммунальное обслуживание	Размещение объектов капитального строительства в целях обеспечения физических и юридических лиц коммунальными услугами, в частности: поставки воды, тепла, электричества, газа, предоставления услуг связи, отвода канализационных стоков, очистки и уборки объектов недвижимости (котельных, водозаборов, очистных сооружений, насосных станций, водопроводов, линий электропередач, трансформаторных подстанций, газопроводов, линий связи, телефонных станций, канализаций, стоянок, гаражей и мастерских для обслуживания уборочной и аварийной техники, а также зданий или помещений, предназначенных для приема физических и	3.1**

Наименование вида разрешенного использования земельного участка	Описание вида разрешенного использования земельного участка	Код (числовое обозначение вида разрешенного использования земельного участка)
	юридических лиц в связи с предоставлением им коммунальных услуг)	
Деловое управление	Размещение объектов капитального строительства с целью: размещения объектов управленческой деятельности, не связанной с государственным или муниципальным управлением и оказанием услуг, а также с целью обеспечения совершения сделок, не требующих передачи товара в момент их совершения между организациями, в том числе биржевая деятельность (за исключением банковской и страховой деятельности)	4.1**
Обслуживание автотранспорта	Размещение постоянных или временных гаражей с несколькими стояночными местами, стоянок (парковок), гаражей, в том числе многоярусных	4.9
Легкая промышленность	Размещение объектов капитального строительства, предназначенных для текстильной, фарфорофаянсовой, электронной промышленности	6.3**
Пищевая промышленность	Размещение объектов пищевой промышленности, по переработке сельскохозяйственной продукции способом, приводящим к их переработке в иную продукцию (консервирование, копчение, хлебопечение), в том числе для производства напитков, алкогольных напитков и табачных изделий	6.4**
Строительная промышленность	Размещение объектов капитального строительства, предназначенных для производства: строительных материалов (кирпичей, пиломатериалов, цемента, крепежных материалов), бытового и строительного газового и сантехнического оборудования, лифтов и подъемников, столярной продукции, сборных домов или их частей и тому подобной продукции	6.6**
Склады	Размещение сооружений, имеющих назначение по временному хранению, распределению и перевалке грузов (за исключением хранения стратегических запасов), не являющихся частями производственных комплексов, на которых был создан груз: промышленные базы, склады, погрузочные терминалы и доки, нефтехранилища и нефтеналивные станции, газовые хранилища и обслуживающие их газоконденсатные и газоперекачивающие станции, элеваторы и продовольственные склады, за исключением железнодорожных перевалочных складов	6.9**
Заготовка древесины	- рубка лесных насаждений, выросших в природных условиях, в том числе гражданами для собственных нужд, частичная переработка, хранение и вывоз древесины, размещение сооружений, необходимых для обработки и хранения древесины (лесных складов, лесопилок)	10.1

Наименование вида разрешенного использования земельного участка	Описание вида разрешенного использования земельного участка	Код (числовое обозначение вида разрешенного использования земельного участка)
Трубопроводный транспорт	Размещение нефтепроводов, водопроводов, газопроводов и иных трубопроводов, а также иных зданий и сооружений, необходимых для эксплуатации названных трубопроводов	7.5
Земельные участки (территории) общего пользования	Размещение объектов улично-дорожной сети, автомобильных дорог и пешеходных тротуаров в границах населенных пунктов, пешеходных переходов, набережных, береговых полос водных объектов общего пользования, скверов, бульваров, площадей, проездов, малых архитектурных форм благоустройства	12.0
Условно разрешенные виды использования		
Объекты придорожного сервиса	Размещение автозаправочных станций (бензиновых, газовых); размещение магазинов сопутствующей торговли, зданий для организации общественного питания в качестве объектов придорожного сервиса; предоставление гостиничных услуг в качестве придорожного сервиса; размещение автомобильных моек и прачечных для автомобильных принадлежностей, мастерских, предназначенных для ремонта и обслуживания автомобилей и прочих объектов придорожного сервиса	4.9.1**

Примечание: ** - действие градостроительного регламента возможно после изменения категории земель, в установленном законодательством порядке.

Вспомогательные виды разрешенного использования земельных участков и объектов капитального строительства приведены в статье 47.

Предельные (минимальные и (или) максимальные) размеры земельных участков и предельные параметры разрешенного строительства, реконструкции объектов капитального строительства

№ п/п	Наименование параметра	Значение, единица измерения, дополнительные условия
1	Минимальные и (или) максимальные размеры земельного участка, в том числе его площадь	Минимальные и (или) максимальные размеры земельного участка не подлежат установлению.
2	Минимальный отступ от границ земельных участков до зданий, строений, сооружений	Минимальные отступы от границ земельных участков до стен зданий, строений, сооружений должны составлять со стороны улиц – не менее чем 5 м, со стороны проездов – не менее чем 3 м, от других границ земельного участка – не менее 3 м. при условии соблюдения норм инсоляции, освещенности и требований пожарной безопасности. Для вида разрешенного использования «Пищевая промышленность» (код 6.4) минимальные отступы от границ

№ п/п	Наименование размера, параметра	Значение, единица измерения, дополнительные условия
		земельных участков до стен зданий, строений, сооружений не подлежат установлению.
3	Предельное количество этажей	1) для объектов промышленного назначения не более 5 этажей; 2) для объектов делового управления не более 5 этажей; 3) для обеспечения внутреннего правопорядка не более 3 этажей. 4) объекты придорожного сервиса не более 2 этажей; 5) для иных объектов капитального строительства предельное количество этажей не подлежит установлению.
4	Максимальный процент застройки в границах земельного участка	не более 60 % Для вида разрешенного использования «Пищевая промышленность» (код 6.4) – не подлежит установлению.
5	Иные предельные параметры разрешенного строительства, реконструкции объектов капитального строительства	Санитарно-защитная зона - 500 м

»