




**Министерство  
градостроительной деятельности и развития агломераций  
Нижегородской области**



**П Р И К А З**

7 марта 2023 г.

№ 07-02-03/18

г. Нижний Новгород

**Об утверждении документации по внесению  
изменений в проект межевания территории в  
границах Почаинский овраг, улиц  
Ильинская, Максима Горького, площади  
Свободы, улицы Варварская, площади  
Минина и Пожарского в Нижегородском  
районе города Нижнего Новгорода**

В соответствии со статьями 8<sup>2</sup>, 41, 41<sup>1</sup>, 43, 46 Градостроительного кодекса Российской Федерации, пунктом 3 статьи 2<sup>1</sup> Закона Нижегородской области от 23 декабря 2014 г. № 197-3 «О перераспределении отдельных полномочий между органами местного самоуправления муниципальных образований Нижегородской области и органами государственной власти Нижегородской области», пунктом 3.1.10 Положения о министерстве градостроительной деятельности и развития агломераций Нижегородской области, утвержденного постановлением Правительства Нижегородской области от 16 апреля 2020 г. № 308, на основании приказа министерства градостроительной деятельности и развития агломераций Нижегородской области от 5 апреля 2022 г. № 07-02-02/52 «О подготовке документации по внесению изменений в проект межевания территории в границах Почаинский овраг, улиц Ильинская, Максима Горького, площади Свободы, улицы Варварская, площади Минина и Пожарского в Нижегородском районе города Нижнего Новгорода»

п р и к а з ы в а ю:

1. Утвердить прилагаемую документацию по внесению изменений в проект межевания территории в границах Почаинский овраг, улиц Ильинская, Максима Горького, площади Свободы, улицы Варварская, площади Минина и

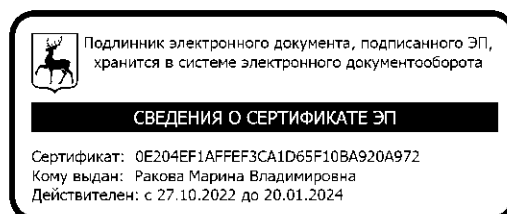
Пожарского в Нижегородском районе города Нижнего Новгорода, утвержденный постановлением главы администрации города Нижнего Новгорода от 26 мая 2009 г. № 2213.

2. Направить в течение четырех дней со дня утверждения документацию по внесению изменений в проект межевания территории в границах Почаинский овраг, улиц Ильинская, Максима Горького, площади Свободы, улицы Варварская, площади Минина и Пожарского в Нижегородском районе города Нижнего Новгорода главе города Нижнего Новгорода.

3. Разместить настоящий приказ на официальном сайте министерства градостроительной деятельности и развития агломераций Нижегородской области в информационно-телекоммуникационной сети «Интернет».

Министр

М.В. Ракова



**УТВЕРЖДЕНА**  
 приказом министерства градостроительной  
 деятельности и развития агломераций  
 Нижегородской области  
 от 7 марта 2023 г. № 07-02-03/18

**Документация по внесению изменений в проект межевания территории в границах Почаинский овраг, улиц Ильинская, Максима Горького, площади Свободы, улицы Варварская, площади Минина и Пожарского в Нижегородском районе города Нижнего Новгорода**

Документация по внесению изменений в проект межевания территории в границах Почаинский овраг, улиц Ильинская, Максима Горького, площади Свободы, улицы Варварская, площади Минина и Пожарского в Нижегородском районе города Нижнего Новгорода разработана в целях определения местоположения границ земельного участка, занимаемого объектом капитального строительства с кадастровым номером 52:18:0060057:119, расположенным по адресу: г. Нижний Новгород, ул. Звездинка, д. 26 б.

**I. Перечень и сведения о площади образуемых земельных участков, в том числе возможные способы их образования. Вид разрешенного использования образуемых земельных участков.**

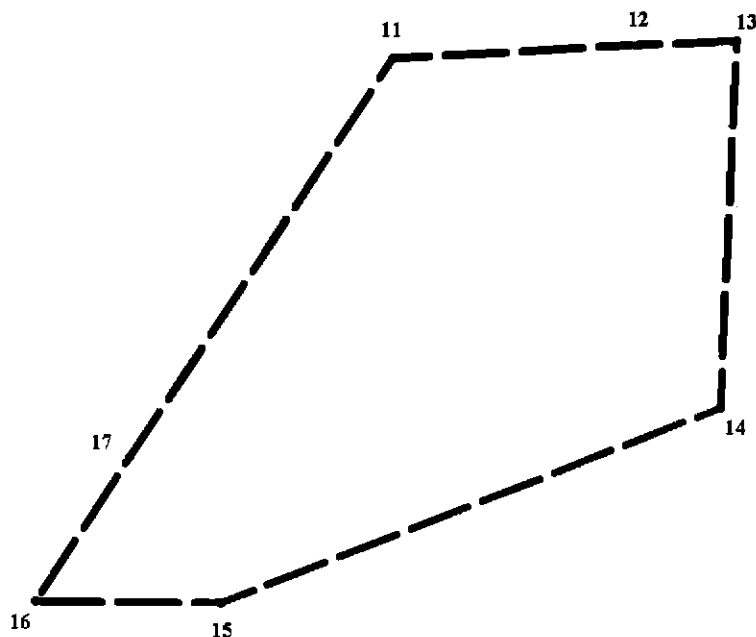
Проектом межевания территории предусматривается образование следующего земельного участка:

| Условный номер образуемого земельного участка | Вид разрешенного использования образуемого земельного участка | Площадь образуемого земельного участка, кв. м. | Способ образования земельного участка                              |
|---|---|--|--|
| 1   | Коммунальное обслуживание                                     | 404  | Из земель государственная собственность на которые не разграничена |

**II. Перечень и сведения о площади образуемых земельных участков, которые будут отнесены к территориям общего пользования или имуществу общего пользования, в том числе в отношении которых предполагаются резервирование и (или) изъятие для государственных или муниципальных нужд.**

Проектом межевания территории не предусматривается образование земельных участков, которые будут отнесены к территориям общего пользования или имуществу общего пользования.

**III. Сведения о границах территории, в отношении которой утвержден проект межевания, содержащие перечень координат характерных точек этих границ в системе координат.**



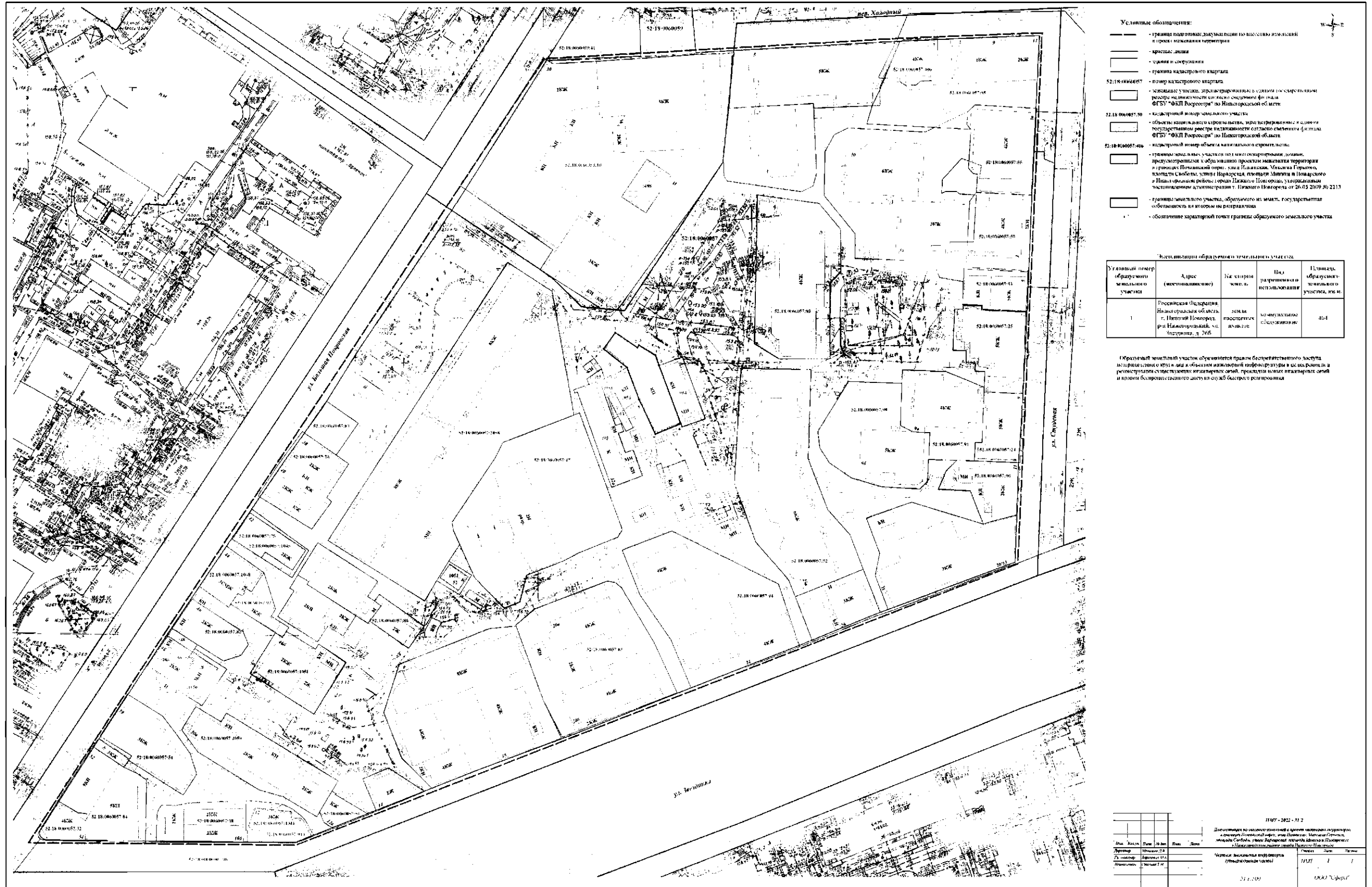
**Условные обозначения:**

- — — — —** - граница подготовки проекта межевания территории
- 11** - обозначение характерных точек границ территории, в отношении которой утвержден проект межевания

Перечень координат характерных точек границ территории, в отношении которой утвержден проект межевания (система координат – МСК-52):

| № п/п | X         | Y          |
|-------|-----------|------------|
| 11    | 529565,16 | 2215899,72 |
| 12    | 529572,63 | 2216030,24 |
| 13    | 529574,68 | 2216082,02 |
| 14    | 529380,23 | 2216073,07 |
| 15    | 529277,34 | 2215808,79 |
| 16    | 529278,17 | 2215710,87 |
| 17    | 529354,67 | 2215760,57 |
| 11    | 529565,16 | 2215899,72 |

### IV. Чертеж межевания территории



|                                    |         |          |         |          |     |         |          |         |      |
|------------------------------------|---------|----------|---------|----------|-----|---------|----------|---------|------|
| Имя                                |         | Фамилия  |         | Инициалы |     | Подпись |          | Дата    |      |
| Имя                                | Фамилия | Инициалы | Подпись | Дата     | Имя | Фамилия | Инициалы | Подпись | Дата |
| Специальное удостоверение личности |         |          |         |          |     |         |          | №       | Дата |
| Образовательная квалификация       |         |          |         |          |     |         |          | №       | Дата |