



**Министерство
градостроительной деятельности и развития агломераций
Нижегородской области**

Включен в Реестр
нормативных актов органов
исполнительной власти
Нижегородской области

16 МАР 2023

№ в реестре

22680-330-004-01-03/25

П Р И К А З

16 февраля 2023 г.

№ 07-01-03/25

г. Нижний Новгород

**Об утверждении изменений в Правила
землепользования и застройки города
Нижнего Новгорода, утвержденные приказом
департамента градостроительной
деятельности и развития агломераций
Нижегородской области от 30 марта 2018 г.
№ 07-01-06/22**

В соответствии со статьями 8², 32, 33 Градостроительного кодекса Российской Федерации, статьей 2¹ Закона Нижегородской области от 23 декабря 2014 г. № 197-З «О перераспределении отдельных полномочий между органами местного самоуправления муниципальных образований Нижегородской области и органами государственной власти Нижегородской области», пунктом 3.1.10 Положения о министерстве градостроительной деятельности и развития агломераций Нижегородской области, утвержденного постановлением Правительства Нижегородской области от 16 апреля 2020 г. № 308, постановлением Правительства Нижегородской области от 9 апреля 2022 г. № 257 «Об установлении случаев утверждения изменений в генеральные планы, правила землепользования и застройки, утверждения проектов планировки территории, проектов межевания территории, а также внесения изменения в них без проведения общественных обсуждений или публичных слушаний», приказом министерства градостроительной деятельности и развития агломераций Нижегородской области от 18 января 2023 г. № 07-01-02/04 «О подготовке проекта о внесении изменений в Правила землепользования и застройки города Нижнего Новгорода», протоколом заседания комиссии по подготовке правил

землепользования и застройки и иным вопросам землепользования и застройки Нижегородской области от 29 декабря 2022 г. № 107 приказываю:

1.1. Дополнить статью 16 «Карта границ территориальных зон города Нижнего Новгорода», статью 16.1 «Фрагмент карты границ территориальных зон города Нижнего Новгорода. Автозаводский район» Правил землепользования и застройки города Нижнего Новгорода подзоной ТЖм-2.3 - подзона территориальной зоны многоквартирной среднеплотной среднеэтажной застройки ТЖм-2 в отношении земельного с кадастровым номером 52:18:0040198:51 по ул. Борская, дом 17 (литеры Н1, Ю) в Автозаводском районе, в границах согласно приложению 1 к настоящему приказу.

1.2. Дополнить статью 29.6. «Градостроительные регламенты зоны многоквартирной среднеплотной среднеэтажной застройки ТЖм-2» градостроительными регламентами подзоны ТЖм-2.3 - подзона многоквартирной среднеплотной среднеэтажной застройки ТЖм-2, согласно приложению 2 к настоящему приказу.

2. Министерству градостроительной деятельности и развития агломераций Нижегородской области:

2.1. Направить настоящий приказ главе города Нижнего Новгорода.

2.2. Направить в филиал публично-правовой компании «Роскадастр» по Нижегородской области в электронной форме сведения о границах территориальных зон, содержащие графическое описание местоположения границ территориальных зон и перечень координат этих границ в системе координат, используемой для ведения Единого государственного реестра недвижимости в течении 5 рабочих дней с даты принятия настоящего приказа.

2.3. Разместить настоящий приказ на официальном сайте министерства градостроительной деятельности и развития агломераций Нижегородской области в информационно-телекоммуникационной сети «Интернет».

2.4. Обеспечить размещение настоящих изменений в Правила землепользования и застройки города Нижнего Новгорода в Федеральной государственной информационной системе территориального планирования

в соответствии с требованиями статьи 57.1 Градостроительного кодекса Российской Федерации.


3. Рекомендовать администрации города Нижнего Новгорода:

3.1. Обеспечить опубликование настоящих изменений в Правила землепользования и застройки города Нижнего Новгорода в порядке, установленном для официального опубликования муниципальных правовых актов, иной официальной информации.

3.2. Обеспечить размещение настоящих изменений в Правила землепользования и застройки города Нижнего Новгорода на официальном сайте администрации города Нижнего Новгорода в информационно-телекоммуникационной сети «Интернет».

4. Настоящий приказ вступает в силу со дня его официального опубликования.

Министр



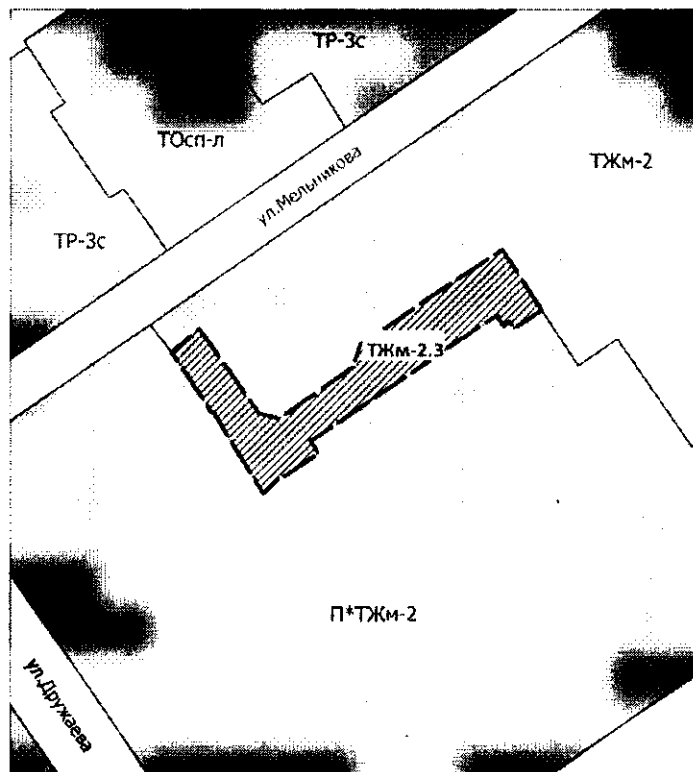
М.В. Ракова

Приложение 1
к приказу министерства
градостроительной деятельности
и развития агломераций
Нижегородской области
от 16 февраля 2023 г. № 07-01-03/25


ИЗМЕНЕНИЯ

в Правила землепользования и застройки города Нижнего Новгорода,
утвержденные приказом департамента градостроительной деятельности и
развития агломераций Нижегородской области от 30 марта 2018 г. № 07-01-06/22

Дополнение статьи 16 «Карта границ территориальных зон города Нижнего Новгорода», статьи 16.1 «Фрагмент карты границ территориальных зон города Нижнего Новгорода. Автозаводский район» Правил землепользования и застройки города Нижнего Новгорода подзоной ТЖм-2.3 - подзона территориальной зоны многоквартирной среднеплотной среднетажной застройки ТЖм-2 в отношении земельного с кадастровым номером 52:18:0040198:51 по ул. Борская, дом 17 (литеры Н1, Ю) в Автозаводском районе, в следующих границах:



УСЛОВНЫЕ ОБОЗНАЧЕНИЯ:

 ТЖм-2.3 - подзона территориальной зоны многоквартирной среднеплотной среднетажной застройки ТЖм-2

Приложение 2
к приказу министерства
градостроительной деятельности
и развития агломераций
Нижегородской области
от 16 февраля 2023 г. № 07-01-03/25

ИЗМЕНЕНИЯ

**в Правила землепользования и застройки города Нижнего Новгорода,
утвержденные приказом департамента градостроительной деятельности и
развития агломераций Нижегородской области от 30 марта 2018 г. № 07-01-06/22**

Дополнение статьи 29.6. «Градостроительные регламенты зоны многоквартирной
среднеплотной среднеэтажной застройки ТЖм-2» градостроительными регламентами
подзоны ТЖм-2.3 - подзона многоквартирной среднеплотной среднеэтажной застройки
ТЖм-2, в следующей редакции:

**«Градостроительные регламенты подзоны ТЖм-2.3 территориальной зоны
многоквартирной среднеплотной среднеэтажной застройки ТЖм-2.**

Подзона ТЖм-2.3 выделена в границах территориальной зоны многоквартирной
среднеплотной среднеэтажной застройки ТЖм-2 для обеспечения правовых условий
использования и строительства недвижимости.

Формирование подзоны зоны ТЖм-2.3 предусматривает сохранение красных линий,
линий регулирования застройки. Размещение объектов капитального строительства
регламентируется нормами инсоляции, освещенности, требованиями пожарной
безопасности.

Виды разрешенного использования земельных участков (наименование, код)	Виды разрешенного использования земельных участков (описание)	Виды разрешенного использования объектов капитального строительства (наименование объектов капитального строительства)	Вспомогательные виды разрешенного использования	Предельные (минимальные и (или) максимальные) размеры земельных участков						Предельные параметры разрешенного строительства, реконструкции объектов капитального строительства				Иные предельные параметры разрешенного строительства, реконструкции объектов капитального строительства
				минимальная			максимальная			предельное количество этажей/высота		максимальный процент застройки, %	минимальные отступы от границ земельного участка, м	
				длина, м	ширина, м	площадь, кв. м	длина, м	ширина, м	площадь, кв. м	количество этажей	м			
1	2	3	4	5	6	7	8	9	10	11	12	13	14	15
Основные виды разрешенного использования														
Среднеэтажная жилая застройка 2.5	Размещение жилых домов, предназначенных для разделения на квартиры, каждая из которых пригодна для постоянного проживания (жилые дома высотой не выше восьми надземных этажей, разделенных на две и более квартиры); благоустройство и озеленение; размещение подземных гаражей и автостоянок; обустройство спортивных и детских площадок, площадок отдыха; размещение объектов обслуживания жилой застройки во встроенных, пристроенных и встроенно-пристроенных помещениях многоквартирного дома, если общая площадь таких помещений в многоквартирном доме не составляет более	многоквартирный дом, многоквартирный дом со встроенными, пристроенными и встроенно-пристроенными помещениями общественного назначения	площадки: детские, спортивные, хозяйственные, для отдыха; подземные стоянки; инженерные сооружения коммунального обслуживания; сооружения инженерной защиты; гостевые плоскостные открытые стоянки автомобилей	*	*	5000	*	*	*	8	**	40 60 в условиях реконструкции	4	Минимальный отступ от красной линии до объекта капитального строительства 5 м

	20% общей площади помещений дома													
Объекты гаражного назначения 2.7.1	Размещение отдельно стоящих и пристроенных гаражей, в том числе подземных, предназначенных для хранения личного автотранспорта граждан, с возможностью размещения автомобильных моек	стоянка-паркинг (подземные, обвалованные, полуподземные), плоскостные открытые стоянки автомобилей	сооружения инженерной защиты; инженерные сооружения коммунального обслуживания	*	*	5000	*	*	*	6	**	80	4	Минимальный отступ от красной линии до объекта капитального строительства 10 м Максимальная вместимость объектов капитального строительства 500 машино-мест
Коммунальное обслуживание 3.1	Размещение объектов капитального строительства в целях обеспечения физических и юридических лиц коммунальными услугами	объекты и сети водоснабжения, водоотведения, теплоснабжения, электроснабжения, газоснабжения, связи, наружного освещения	контрольно-пропускной пункт, пункт обслуживания потребителей, плоскостные открытые стоянки автомобилей; инженерные сооружения коммунального обслуживания; сооружения инженерной защиты	*	*	*	*	*	*	**	**	80	**	**
Дошкольное, начальное и среднее общее образование 3.5.1	Размещение объектов капитального строительства, предназначенных для просвещения, дошкольного, начального и среднего общего образования	детские ясли, детский сад, школа, лицей, гимназия, Дом творчества, здания специализированных школ и учреждений	спортивный комплекс объекта дошкольного, начального и среднего общего образования открытый стадион широкого профиля	*	*	*	*	*	*	Здания дошкольных образовательных организаций 3	**	60	**	Минимальный отступ от красной линии магистральных улиц до зданий дошкольных образовательных и образовательных организаций 25 м

			элементами полосы препятствий, площадки детские, спортивные, для отдыха, хозяйственные, теневые навесы, беседки, прогулочные веранды, мастерские, теплицы, оранжереи, постройки хозяйственные; инженерные сооружения коммунального обслуживания; сооружения инженерной защиты							Здания общепромышленных организаций 4	**			
										Иные объекты капитального строительства 3	**			
Земельные участки (территории) общего пользования 12.0	Размещение объектов улично-дорожной сети, автомобильных дорог и пешеходных тротуаров в границах населенных пунктов, пешеходных переходов, набережных, береговых полос водных объектов общего пользования, скверов, бульваров, площадей, проездов, малых архитектурных форм благоустройства	автомобильные дороги, разворотные площадки	площадки: детские, спортивные, для отдыха, для массовых зрелищных мероприятий; инженерные сооружения коммунального обслуживания; остановочные пункты общественного транспорта; диспетчерские пункты, элементы благоустройства	*	*	*	*	*	*	**	**	**	**	**
Обеспечение внутреннего правопорядка 8.3	Размещение объектов капитального строительства, необходимых для подготовки и поддержания в готовности органов	участковый пункт полиции, пожарная часть	инженерные сооружения коммунального обслуживания	*	*	*	*	*	*	2	**	60	4	Минимальный отступ от красной линии до пожарной части 10 м, до иных объектов капитального строительства 5 м

	внутренних дел и спасательных служб, в которых существует военизированная служба, размещение объектов гражданской обороны, за исключением объектов гражданской обороны, являющихся частями производственных зданий													
Амбулаторно-поликлиническое обслуживание 3.4.1	Размещение объектов капитального строительства, предназначенных для оказания гражданам амбулаторно-поликлинической медицинской помощи (поликлиники, фельдшерские пункты, пункты здравоохранения, центры матери и ребенка, диагностические центры, молочные кухни, станции донорства крови, клинические лаборатории)	- поликлиника, - женская консультация, - центр матери и ребенка, - молочная кухня, - диагностический центр, - медицинский центр, - клиника, стоматологическая клиника, - травматологический пункт	плоскостные открытые стоянки автомобилей; хозяйственные постройки; гараж для служебного автотранспорта, инженерные сооружения коммунального обслуживания; сооружения инженерной защиты; аптека	*	*	*	*	*	*	4	**	60	4	Максимальная вместимость амбулаторий, поликлиник 600 посещений в смену; минимальный отступ от красной линии до зданий поликлиник (женских консультаций) 15 м Максимальная общая площадь медицинского центра, клиники 400 кв. м
Условно разрешенные виды использования														
Обслуживание жилой застройки 2.7	Размещение объектов капитального строительства, размещение которых необходимо для обслуживания жилой застройки, а также связано с проживанием граждан, не причиняет вреда окружающей среде и санитарному благополучию, не нарушает права жителей, не требует установления	нежилое здание общественного назначения	инженерные сооружения коммунального обслуживания, объекты инженерной защиты; плоскостные открытые стоянки автомобилей	*	*	600	*	*	*	4	**	60	*	Максимальная общая площадь нежилого здания общественного назначения 1500 кв. м

	санитарной зоны, помещения в которых соответствуют видам разрешенного использования с кодами 3.1, 3.2, 3.3, 3.4, 3.4.1, 3.5.1, 3.6, 3.10.1, 4.1, 4.4, 4.6, 4.7, 4.9, 5.1													
Социальное обслуживание 3.2	Размещение объектов капитального строительства, предназначенных для оказания гражданам социальной помощи (службы занятости населения, дома престарелых, дома ребенка, детские дома, пункты питания малоимущих граждан, пункты ночлега для бездомных граждан, службы психологической и бесплатной юридической помощи, социальные, пенсионные и иные службы, в которых осуществляется прием граждан по вопросам оказания социальной помощи и назначения социальных или пенсионных выплат); размещение объектов капитального строительства для размещения отделений почты и телеграфа, размещение объектов капитального строительства для размещения общественных некоммерческих организаций, благотворительных организаций, клубов по интересам	здание для оказания гражданам социальной помощи, здание для размещения отделений почты, телеграфа, здание общественной некоммерческой организации	инженерные сооружения коммунального обслуживания; объекты инженерной защиты; плоскостные открытые стоянки автомобилей; гараж для служебного автотранспорта	*	*	*	*	*	*	4	**	60	4	Минимальный отступ от красной линии до объекта капитального строительства 5 м

Культурное развитие 3.6	Размещение объектов капитального строительства, предназначенных для размещения в них музеев, выставочных залов, художественных галерей, домов культуры, библиотек, кинотеатров и кинозалов, театров, филармоний, планетариев; устройство площадок для празднеств и гуляний; размещение зданий и сооружений для размещения цирков, зверинцев, зоопарков, океанариумов	- музей, здания культурно-досуговых учреждений (Дом культуры, центр культуры), - библиотека, - архив	хозяйственные постройки; гараж для служебного автотранспорта; инженерные сооружения коммунального обслуживания; сооружения инженерной защиты; плоскостные открытые стоянки автомобилей	*	*	*	*	*		4	**	60	4	Минимальный отступ от красной линии до объекта капитального строительства 5 м
Магазины 4.4	Размещение объектов капитального строительства, предназначенных для продажи товаров	магазины	плоскостные открытые стоянки автомобилей; инженерные сооружения коммунального обслуживания; сооружения инженерной защиты	*	*	5000	*	*	*	3	**	60	4	Максимальная общая площадь магазина 1000 кв. м Минимальный отступ от красной линии до объекта капитального строительства 5 м
Спорт 5.1	Размещение объектов капитального строительства в качестве спортивных клубов, спортивных залов, бассейнов, устройство площадок для занятий спортом и физкультурой, в том числе водным; размещение спортивных баз и лагерей	- спортивный зал, - бассейн, - спортивные площадки различных видов спорта, - хоккейные коробки	хозяйственные постройки; инженерные сооружения коммунального обслуживания; сооружения инженерной защиты; плоскостные открытые стоянки автомобилей; раздевалки	*	*	5000	*	*	*	2	**	60	4	Минимальный отступ от красной линии до объекта капитального строительства 5 м
Религиозное использование 3.7	Размещение объектов капитального строительства,	культовые здания и сооружения	хозяйственные постройки; инженерные	*	*	*	*	*	*	**	**	80	4	Минимальный отступ от красной линии до объекта

	предназначенных для отправления религиозных обрядов; размещение объектов капитального строительства, предназначенных для постоянного местонахождения духовных лиц, паломников и послушников в связи с осуществлением ими религиозной службы, а также для осуществления благотворительной и религиозной образовательной деятельности		сооружения коммунального обслуживания; сооружения инженерной защиты; монумент; памятный знак															капитального строительства 5 м
--	--	--	---	--	--	--	--	--	--	--	--	--	--	--	--	--	--	-----------------------------------

Примечание:

<*> Предельные размеры земельных участков не подлежат установлению.

<*> Предельные параметры разрешенного строительства, реконструкции объектов капитального строительства не подлежат установлению. ».