



Включен в Реестр  
нормативных актов органов  
исполнительной власти  
Нижегородской области

01 МАР 2021

№ в реестре

16855-518-024

**Управление  
государственной охраны объектов культурного наследия  
Нижегородской области**

**П Р И К А З**

05.02.2021

№ 24

г. Нижний Новгород

Г

Г

**О включении выявленных объектов  
культурного наследия, расположенных  
в г. Нижнем Новгороде, в единый  
государственный реестр объектов  
культурного наследия (памятников истории  
и культуры) народов Российской Федерации  
в качестве объектов культурного наследия  
регионального значения, утверждении  
границ и режима использования их  
территорий**

В соответствии со статьями 3<sup>1</sup>, 5<sup>1</sup>, 18 Федерального закона от 25 июня 2002 г. № 73-ФЗ «Об объектах культурного наследия (памятниках истории и культуры) народов Российской Федерации», статьями 6, 15 Закона Нижегородской области от 2 февраля 2016 г. № 14-З «Об объектах культурного наследия (памятниках истории и культуры) народов Российской Федерации, расположенных на территории Нижегородской области», на основании заключений (актов) государственной историко-культурной экспертизы п р и к а з ы в а ю:

1. Включить выявленные объекты культурного наследия, расположенные в г. Нижнем Новгороде, в единый государственный реестр объектов культурного наследия (памятников истории и культуры) народов Российской Федерации в качестве объектов культурного наследия регионального значения согласно приложению 1 к настоящему приказу.

2. Утвердить границы территорий объектов культурного наследия регионального значения, указанных в приложении 1 к настоящему приказу, согласно приложению 2 к настоящему приказу.

3. Утвердить режим использования территорий объектов культурного наследия регионального значения, указанных в приложении 1 к настоящему приказу, согласно приложению 3 к настоящему приказу.

4. Исключить выявленные объекты культурного наследия:

1) «Могила Героя Советского Союза Чернова Кирилла Прокофьевича», 1907 - 1972 гг. - г. Нижний Новгород, кладбище «Марьяна Роцца», воинский квартал;

2) «Могила Героя Советского Союза Марушина Николая Алексеевича», 1925 - 2001 гг. - г. Нижний Новгород, кладбище «Марьяна Роцца», квартал 6;

3) «Могила Героя Советского Союза Кузнецова Виктора Павловича», 1923 - 2002 гг.- г. Нижний Новгород, кладбище «Марьяна Роцца», квартал 6;

4) «Могила кавалера Ордена Славы 3-х степеней Ваганова Сергея Ивановича», 1917 - 1984 гг. - г. Нижний Новгород, кладбище «Марьяна Роцца», квартал 18

из перечня выявленных объектов культурного наследия.

5. Приказ вступает в силу со дня регистрации в Реестре нормативных актов органов исполнительной власти Нижегородской области.

6. Контроль за исполнением настоящего приказа оставляю за собой.

Руководитель



Г.В.Меламед

**ПРИЛОЖЕНИЕ 1**  
к приказу управления государственной  
охраны объектов культурного наследия  
Нижегородской области  
от 05.02.2021 № 24

**Выявленные объекты культурного наследия,  
включаемые в единый государственный реестр объектов культурного наследия  
(памятников истории и культуры) народов Российской Федерации  
в качестве объектов культурного наследия регионального значения**

<b>№ п/п</b>	<b>Наименование объекта культурного наследия, вид объекта культурного наследия</b>	<b>Дата создания объекта культурного наследия, дата связанных с ним исторических событий</b>	<b>Местонахождение объекта культурного наследия</b>
1	Могила Героя Советского Союза Чернова Кирилла Прокофьевича (1907 - 1972 гг.) (памятник)	1972 г., 1941 - 1945 гг.	город Нижний Новгород, ул. Юбилейная, кладбище «Марьино роща», воинский квартал
2	Могила Героя Советского Союза Марушина Николая Алексеевича (1925 - 2001 гг.) (памятник)	2001 г., 1941 - 1945 гг.	город Нижний Новгород, ул. Юбилейная, кладбище «Марьино роща», квартал 6
3	Могила Героя Советского Союза Кузнецова Виктора Павловича (1923 - 2002 гг.) (памятник)	2002 г., 1941 - 1945 гг.	город Нижний Новгород, ул. Юбилейная, кладбище «Марьино роща», квартал 6
4	Могила кавалера Ордена Славы 3-х степеней Ваганова Сергея Ивановича (1917 - 1984 гг.) (памятник)	1984 г., 1941 - 1945 гг.	город Нижний Новгород, ул. Юбилейная, кладбище «Марьино роща», квартал 18

ПРИЛОЖЕНИЕ 2  
к приказу управления государственной  
охраны объектов культурного наследия  
Нижегородской области  
от 05.02.2021 № 24

**1. Граница территории**  
объекта культурного наследия регионального значения  
«Могилы Героя Советского Союза Чернова Кирилла Прокофьевича (1907 – 1972 гг.)»,  
расположенного по адресу: город Нижний Новгород,  
ул. Юбилейная, кладбище «Марьино», воинский квартал



М 1:250

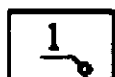
УСЛОВНЫЕ ОБОЗНАЧЕНИЯ:



- объект культурного наследия регионального значения



- граница территории объекта культурного наследия  
регионального значения



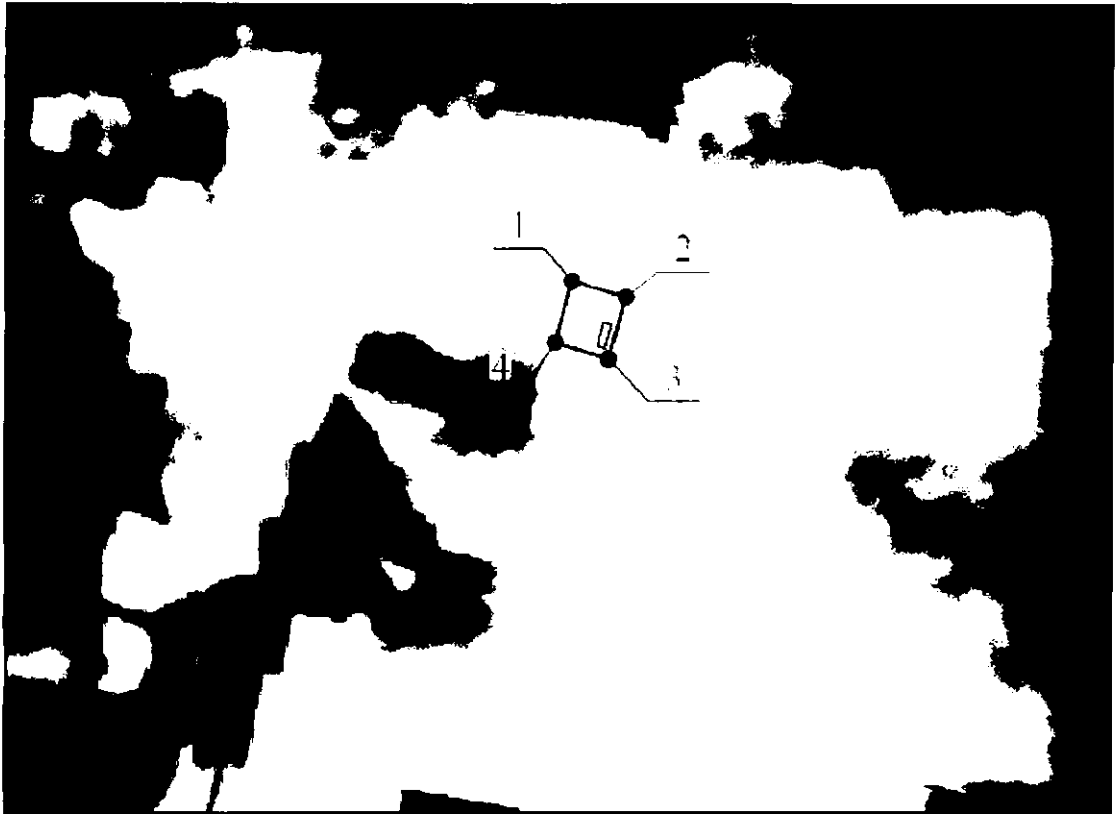
- характерная точка границы территории

**Координаты характерных точек границы территории**  
объекта культурного наследия регионального значения  
«Могила Героя Советского Союза Чернова Кирилла Прокофьевича (1907 – 1972 гг.)»,  
расположенного по адресу: город Нижний Новгород,  
ул. Юбилейная, кладбище «Марьяна роща», воинский квартал

Обозначение характерной точки	Координаты характерных точек в системе координат МСК-52 (г.Нижний Новгород)	
	X	Y
1	525539,28	2216094,03
2	525538,91	2216096,18
3	525536,46	2216095,78
4	525536,79	2216093,65
1	525539,28	2216094,03


## 2. Граница территории

объекта культурного наследия регионального значения  
«Могила Героя Советского Союза Марушина Николая Алексеевича (1925 - 2001 гг.)»,  
расположенного по адресу: город Нижний Новгород,  
ул. Юбилейная, кладбище «Марьиная роща», квартал 6



М 1:250

### УСЛОВНЫЕ ОБОЗНАЧЕНИЯ:



- объект культурного наследия регионального значения



- граница территории объекта культурного наследия  
регионального значения



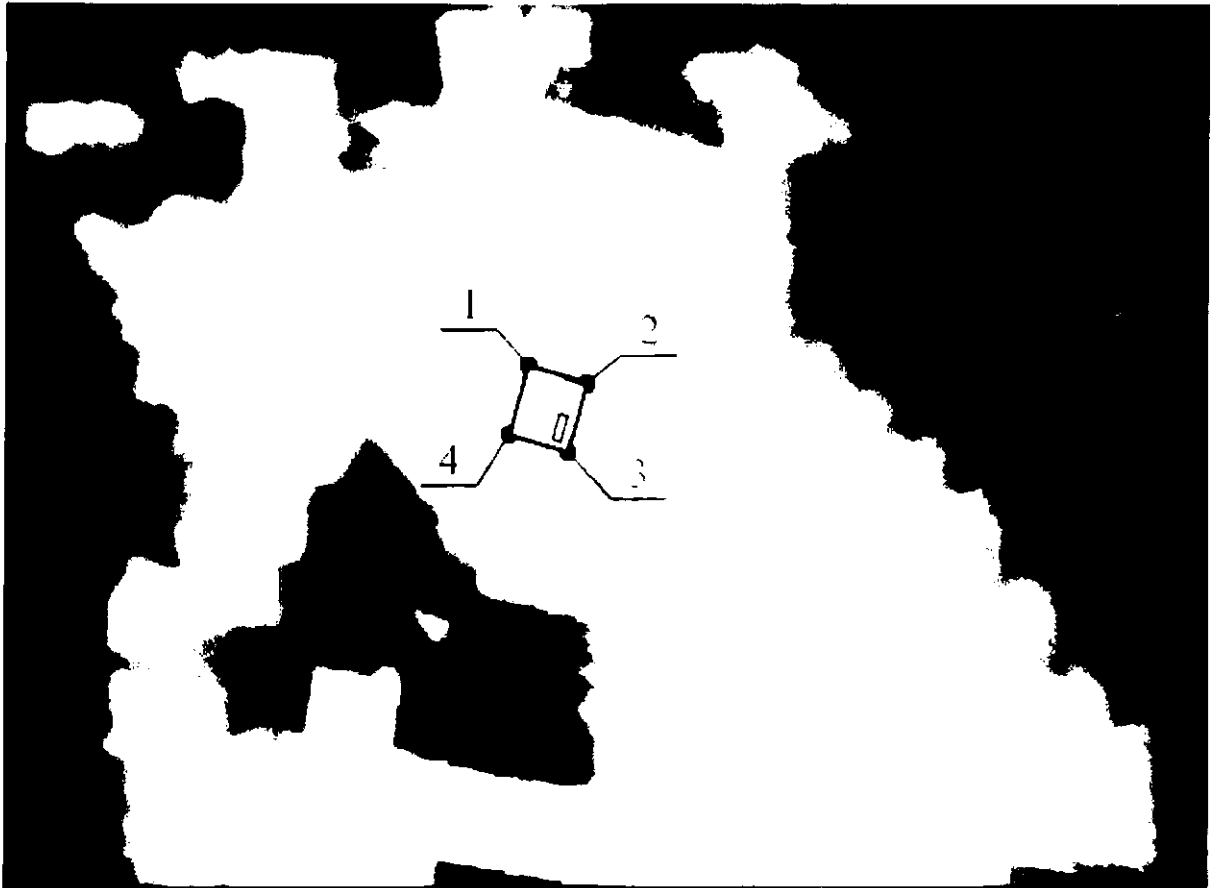
- характерная точка границы территории

**Координаты характерных точек границы территории**  
объекта культурного наследия регионального значения  
«Могила Героя Советского Союза Марушина Николая Алексеевича (1925 - 2001 гг.)»,  
расположенного по адресу: город Нижний Новгород,  
ул. Юбилейная, кладбище «Марьино роща», квартал 6

Обозначение характерной точки	Координаты характерных точек в системе координат МСК-52	
	X	Y
1	525728,94	2216039,20
2	525728,32	2216041,29
3	525725,95	2216040,58
4	525726,56	2216038,54
1	525728,94	2216039,20

### 3. Граница территории

объекта культурного наследия регионального значения  
«Могила Героя Советского Союза Кузнецова Виктора Павловича (1923 – 2002 гг.)»,  
расположенного по адресу: город Нижний Новгород,  
ул. Юбилейная, кладбище «Марьино роша», квартал 6



М 1:250

#### УСЛОВНЫЕ ОБОЗНАЧЕНИЯ:



- объект культурного наследия регионального значения



- граница территории объекта культурного наследия регионального значения



- характерная точка границы территории

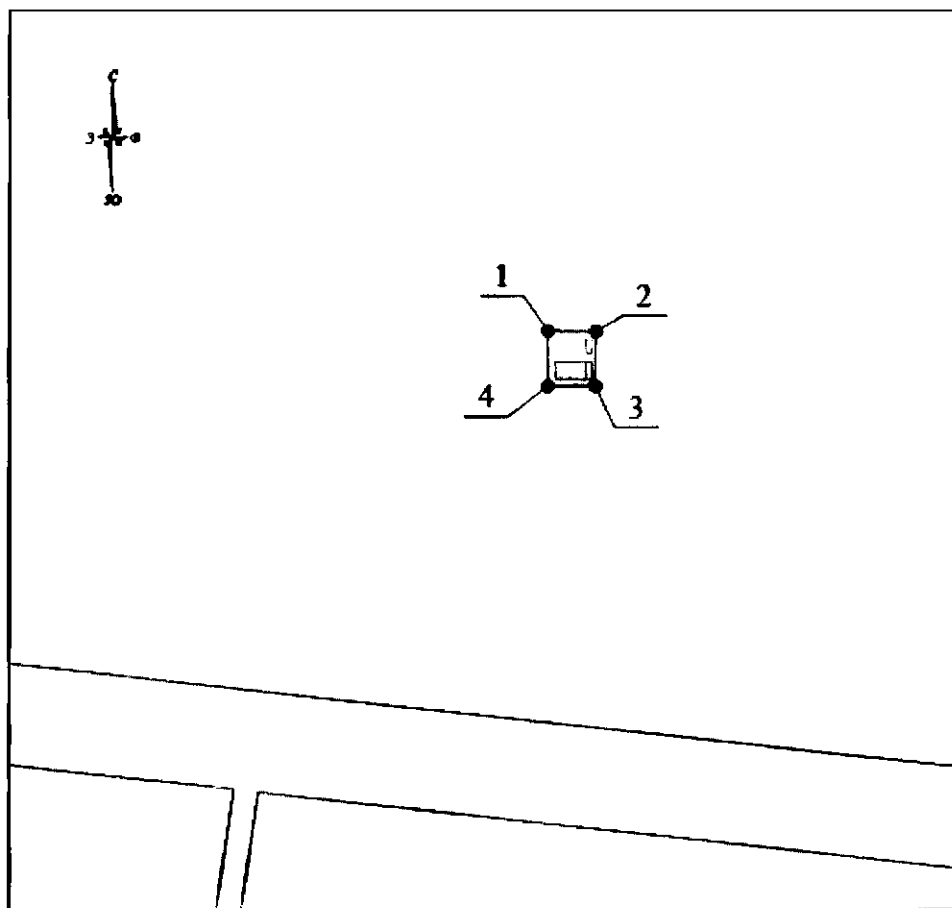


**Координаты характерных точек границы территории  
объекта культурного наследия регионального значения  
«Могила Героя Советского Союза Кузнецова Виктора Павловича (1923 – 2002 гг.)»,  
расположенного по адресу: город Нижний Новгород,  
ул. Юбилейная, кладбище «Марьино роща», квартал 6**

Обозначение характерной точки	Координаты характерных точек в системе координат МСК-52	
	X	Y
1	525726,70	2216035,95
2	525726,08	2216038,04
3	525723,70	2216037,36
4	525724,32	2216035,29
1	525726,70	2216035,95

#### 4. Граница территории

объекта культурного наследия регионального значения  
 «Могила кавалера Ордена Славы 3-х степеней Ваганова Сергея Ивановича  
 (1917-1984 гг.)», расположенного по адресу:  
 город Нижний Новгород, ул. Юбилейная, кладбище «Марьино роща», квартал 18



М 1:250

#### УСЛОВНЫЕ ОБОЗНАЧЕНИЯ:



- объект культурного наследия регионального значения



- граница территории объекта культурного наследия регионального значения



- характерная точка границы территории

**Координаты характерных точек границы территории**  
объекта культурного наследия регионального значения  
«Могила кавалера Ордена Славы 3-х степеней Ваганова Сергея Ивановича  
(1917-1984 гг.)», расположенного по адресу:  
город Нижний Новгород, ул. Юбилейная, кладбище «Марьино роца», квартал 18

Обозначение характерной точки	Координаты характерных точек в системе координат МСК-52	
	X	Y
1	525499,23	2216191,13
2	525499,19	2216193,31
3	525496,69	2216193,26
4	525496,73	2216191,08
1	525499,23	2216191,13

---

ПРИЛОЖЕНИЕ 3  
к приказу управления государственной  
охраны объектов культурного наследия  
Нижегородской области  
от 05.02.2021 № 24

**Режим использования  
территорий объектов культурного наследия регионального значения  
(далее – Режим)**

1. Настоящим Режимом разрешается:

1) проведение работ по сохранению объектов культурного наследия или их отдельных элементов в соответствии с проектами проведения указанных работ, согласованными в установленном порядке с государственным органом охраны объектов культурного наследия Нижегородской области, на основании его письменного разрешения и задания на проведение указанных работ;

2) ведение хозяйственной деятельности, не противоречащей требованиям обеспечения сохранности объектов культурного наследия и позволяющей обеспечить функционирование объектов культурного наследия в современных условиях, в том числе работ по благоустройству территории.

2. Настоящим Режимом запрещается:

1) снос объектов культурного наследия и осуществление хозяйственной деятельности, причиняющей вред объектам культурного наследия;

2) строительство объектов капитального строительства;

3) проведение земляных, строительных, мелиоративных и иных работ, за исключением работ по сохранению объектов культурного наследия или его отдельных элементов, а также хозяйственной деятельности, не противоречащей требованиям обеспечения сохранности объектов культурного наследия и позволяющей обеспечить функционирование объектов культурного наследия в современных условиях;

4) прокладка инженерных коммуникаций надземным способом.

3. Назначение объектов культурного наследия при проведении работ по их приспособлению для современного использования, а также виды

разрешенного использования земельных участков в границах территорий объектов культурного наследия определяются с учетом видов разрешенного использования, предусмотренных для данной территориальной зоны правилами землепользования и застройки муниципального образования и определенных настоящим приказом требований, если это не ухудшает состояние объектов культурного наследия, не наносит вред окружающей историко-культурной и природной среде, а также не нарушает права и законные интересы других лиц.

---