



Включен в Реестр
нормативных актов органов
исполнительной власти
Нижегородской области

01 MAR 2021

№ в реестре

16854-330-006-01-03/6

**Министерство
градостроительной деятельности и развития агломераций
Нижегородской области**

П Р И К А З

1 февраля 2021 г.

№

06-01-03/6

г. Нижний Новгород

**Об утверждении документации по
планировке территории участка
автомобильной дороги (22 ОП МЗ 22Н-0708)
Толоконцево - Могильцы с мостом через
р. Линда на км 5+351 в городском округе
г. Бор Нижегородской области**

В соответствии со статьями 41 – 43, 45 Градостроительного кодекса Российской Федерации, статьями 5, 27 Закона Нижегородской области от 8 апреля 2008 г. № 37-З «Об основах регулирования градостроительной деятельности на территории Нижегородской области», Адресной инвестиционной программой Нижегородской области на 2020-2022 годы, утвержденной постановлением Правительства Нижегородской области от 17 декабря 2019 г. № 960 (с изменениями), пунктом 3.1.10 Положения о министерстве градостроительной деятельности и развития агломераций Нижегородской области, утвержденного постановлением Правительства Нижегородской области от 16 апреля 2020 г. № 308, на основании приказа министерства градостроительной деятельности и развития агломераций Нижегородской области от 10 сентября 2020 г. № 06-01-02/54 (с изменениями) **п р и к а з ы в а ю :**

1. Утвердить прилагаемую документацию по планировке территории участка автомобильной дороги (22 ОП МЗ 22Н-0708) Толоконцево – Могильцы с мостом через р. Линда на км 5+351 в городском округе г. Бор Нижегородской области (далее – документация по планировке территории).

2. Министерству градостроительной деятельности и развития агломераций Нижегородской области:

2.1. В течение семи дней со дня утверждения направить утвержденную документацию по планировке территории главе местного самоуправления городского округа город Бор Нижегородской области для опубликования в порядке, установленном для официального опубликования муниципальных правовых актов, иной официальной информации, и размещения на официальном сайте поселения в сети «Интернет».

2.2. В течение десяти рабочих дней со дня утверждения обеспечить размещение документации по планировке территории в государственной информационной системе обеспечения градостроительной деятельности.

2.3. Разместить настоящий приказ на официальном сайте министерства градостроительной деятельности и развития агломераций Нижегородской области в информационно-телекоммуникационной сети «Интернет».

Министр

Подлинник электронного документа, подписанного ЭП,
хранится в системе электронного документооборота
Правительства Нижегородской области

М.В. Ракова

СВЕДЕНИЯ О СЕРТИФИКАТЕ ЭП

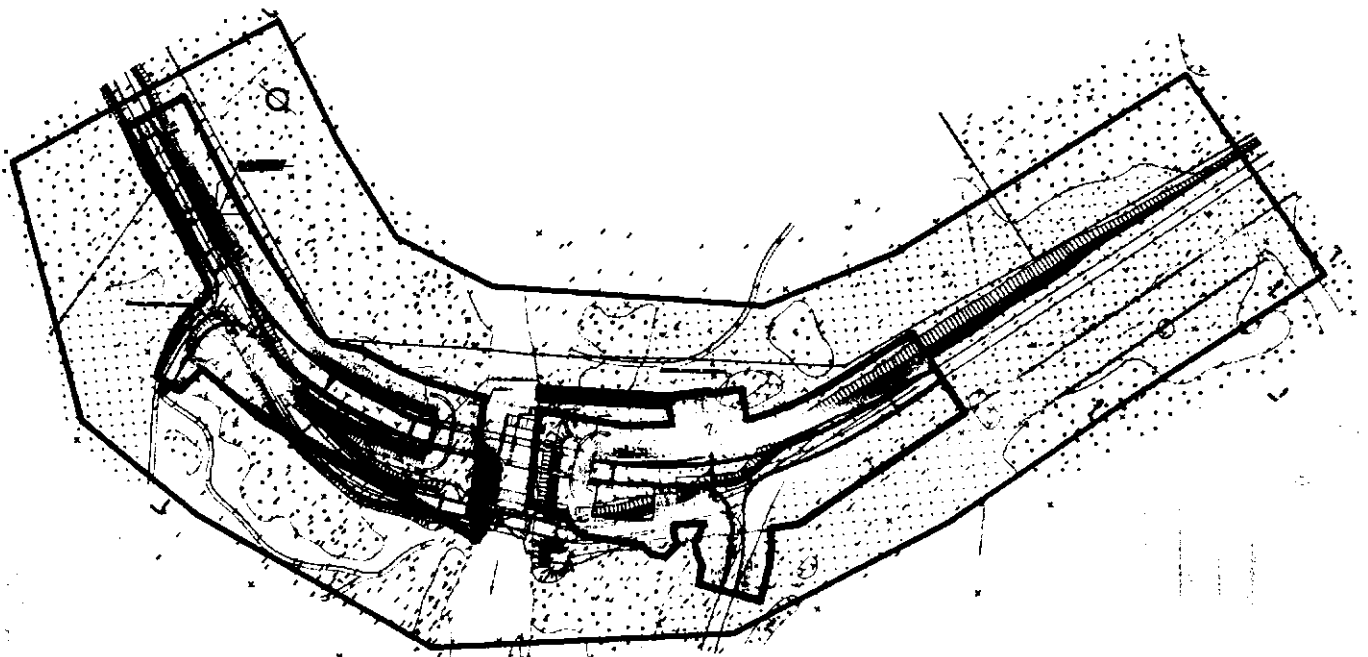
Сертификат: 372BD23E470444B86CDC1F496FBV035880891288
Кому выдан: Ракова Марина Владимировна
Действителен: с 21.05.2020 до 21.08.2021

УТВЕРЖДЕНА
 приказом министерства
 градостроительной деятельности
 и развития агломераций
 Нижегородской области
 от 1 февраля 2021 г. № 06-01-03/6

**Документация по планировке территории участка автомобильной дороги
 (22 ОП МЗ 22Н-0708) Толоконцево – Могилцы с мостом через р. Линда
 на км 5+351 в городском округе г. Бор Нижегородской области**

Проект планировки территории

I. Чертеж границ зон планируемого размещения линейного объекта



Условные обозначения

	Границь территории, в отношении которой осуществляется подготовка проекта планировки		Быстроход
	Зона планируемого размещения линейного объекта (постоянный отвод о/д)		Водоотводные сооружения
	Зона планируемого размещения линейного объекта на период строительства (временный отвод)		Проектные откосы
	Характерная точка границы зоны планируемого размещения линейного объекта		Существующие откосы
	Земельные участки для эксплуатации о/д/дорог, имеющиеся в ЕПРН сведения о которых достаточны для определения их местоположения		Проектируемые временные откосы полуостровка рабочей площадки для строительства 1-3 опор
	Проектируемая крайняя проезжая часть		Проектируемые временные откосы полуостровка рабочей площадки для строительства 4,5 опор
	Проектируемая бровка земельного полотна		Цепляющее ограждение (металлическое)
	Задосхранная зона реки		Срезка грунта для изменения русла реки
	Граница населенного пункта		Ливневая канализация
	Демонтаж		Дождеприемный колодезь
	Барьерное ограждение		Дождеприемный колодезь с фильтром

II. Положение о размещении линейного объекта

Документация по планировке разработана в целях реконструкции участка автомобильной дороги (22 ОП МЗ Н-0708) Толоконцево – Могильцы с мостом через р. Линда на км 5+351 в городском округе г. Бор Нижегородской области.

Начальная точка реконструкции расположена на экспл. км 5+138 автодороги 22 ОП МЗ Н-0708, конечная точка соответствует экспл. км 5+600. Протяженность реконструкции составляет ориентировочно 0,4313 км.

Интенсивность движения 5349 авт/сут.

Строительство мостового перехода через реку Линда осуществляется вдоль существующего аварийного моста на 5+351 км автомобильной дороги IV технической категории 22 ОП МЗ Н-0708 Толоконцево – Могильцы, класс линейного объекта – обычная автомобильная дорога (не скоростная автомобильная дорога).

Мостовой переход с пролетами из алюминиевого профиля проектируется с разбивкой по схеме $2 \times 18,088 + 2 \times 18,088$ м, габарит моста $9,424 + 0,75 + 1,5$. В соответствии с категорией дороги на мосту организуется две полосы для движения транспорта шириной по 3,0 м, с тротуарами шириной по 0,75 и 1,5 м.

Для организованного сбора и отвода дождевых и талых вод с поверхности дороги в водоохранной зоне реки Линда предусмотрено устройство ливневой канализации закрытого типа протяженностью ориентировочно 335 м и установка локальных очистных сооружений.

Назначение объекта в восстановлении интенсивного движения через р. Линда и улучшении междугородних и пригородных перевозок.

В границах территории, в отношении которой подготовлен проект планировки, отсутствуют существующие красные линии, установление новых красных линий проектом не предусмотрено.

Зона планируемого размещения линейного объекта устанавливается на территории городского округа город Бор Нижегородской области.

*Перечень координат характерных точек граници зоны планируемого размещения
линейного объекта (постоянный отвод автомобильной дороги)*

(система координат – МСК-52)

Обозначение характерных точек граници	Координаты, м	
	X	Y
1	541188,97	2211527,34
2	541192,17	2211526,96
3	541202,37	2211525,14
4	541279,86	2211511,24
5	541291,93	2211509,08
6	541326,46	2211509,21
7	541328,05	2211496,24
8	541339,66	2211494,13
9	541342,38	2211501,36
10	541344,75	2211508,29
11	541345,26	2211509,88
12	541346,04	2211513,04
13	541346,32	2211514,62
14	541346,56	2211516,30
15	541346,71	2211517,83
16	541346,96	2211522,67
17	541346,98	2211527,96
18	541346,47	2211529,80
19	541345,29	2211532,32
20	541344,91	2211534,58
21	541345,42	2211537,85
22	541349,14	2211540,31
23	541368,29	2211548,27
24	541420,00	2211569,71
25	541414,09	2211583,75
26	541408,55	2211596,74
27	541357,25	2211574,92
28	541337,51	2211567,43
29	541292,33	2211552,68
30	541278,45	2211560,22
31	541260,27	2211563,51
32	541245,62	2211568,11
33	541222,71	2211578,33
34	541213,44	2211563,21
35	541208,86	2211556,85
36	541197,69	2211540,28
37	541191,07	2211532,05

Обозначение характерных точек граници	Координаты, м	
	X	Y
38	541186,10	2211534,34
39	541185,61	2211527,74
1	541188,97	2211527,34
40	541200,54	2211589,44
41	541177,77	2211554,11
42	541173,33	2211556,31
43	541165,42	2211560,56
44	541163,44	2211561,65
45	541162,27	2211560,48
46	541155,52	2211558,85
47	541153,26	2211558,71
48	541151,10	2211559,11
49	541147,68	2211560,75
50	541134,69	2211568,57
51	541128,27	2211572,30
52	541121,66	2211571,87
53	541116,34	2211575,35
54	541115,89	2211582,44
55	541120,90	2211585,95
56	541121,12	2211587,12
57	541122,09	2211588,79
58	541118,00	2211592,17
59	541112,47	2211597,22
60	541111,64	2211594,30
61	541110,56	2211588,44
62	541106,03	2211584,63
63	541101,14	2211582,36
64	541100,25	2211580,23
65	541097,25	2211575,21
66	541071,69	2211586,74
67	541076,84	2211597,76
68	541078,38	2211600,85
69	541080,36	2211604,23
70	541082,48	2211607,51
71	541083,79	2211609,14
72	541087,01	2211612,63

Обозначение характерных точек границы	Координаты, м	
	X	Y
73	541088,55	2211613,91
74	541079,67	2211623,80
75	541069,09	2211659,71
76	541054,41	2211707,43
77	541083,14	2211716,48
78	541094,45	2211720,04
79	541105,34	2211686,63
80	541111,69	2211670,40
81	541115,27	2211662,91
82	541121,17	2211652,61
83	541126,59	2211644,48

Обозначение характерных точек границы	Координаты, м	
	X	Y
84	541137,08	2211653,50
85	541146,37	2211642,75
86	541147,58	2211643,80
87	541160,47	2211630,32
88	541206,68	2211596,81
89	541203,68	2211593,41
90	541157,24	2211627,28
91	541151,21	2211622,10
92	541167,88	2211607,62
40	541200,54	2211589,44

*Перечень координат характерных точек границ зоны планируемого размещения
линейного объекта (временный отвод)
(система координат – МСК-52)*

Обозначение характерных точек границы	Координаты, м	
	X	Y
93	541188,97	2211527,34
94	541186,10	2211523,09
95	541185,61	2211527,74
93	541188,97	2211527,34
96	541197,69	2211540,28
97	541213,44	2211563,21
98	541222,71	2211578,33
99	541211,59	2211583,45
100	541200,54	2211589,44
101	541178,12	2211554,65

Обозначение характерных точек границы	Координаты, м	
	X	Y
102	541177,70	2211550,17
96	541197,69	2211540,28
103	541036,77	2211764,75
104	541049,29	2211724,05
105	541032,83	2211719,15
106	540995,03	2211843,90
107	541011,43	2211848,89
103	541036,77	2211764,75

Зоны планируемого размещения линейных объектов, подлежащих реконструкции в связи с изменением их местоположения, отсутствуют.

В зоне планируемого размещения линейного объекта отсутствуют объекты капитального строительства, входящие в состав линейного объекта, для которых требуется установление предельных параметров разрешенного строительства, реконструкции.

В зоне планируемого размещения линейного объекта отсутствуют объекты капитального строительства существующие, строящиеся на момент подготовки проекта планировки территории, а также планируемые к строительству в соответствии с ранее утвержденной документацией по планировке территории, поэтому мероприятия по защите объектов капитального строительства от возможного негативного воздействия в связи с размещением автомобильной дороги не предусматриваются.

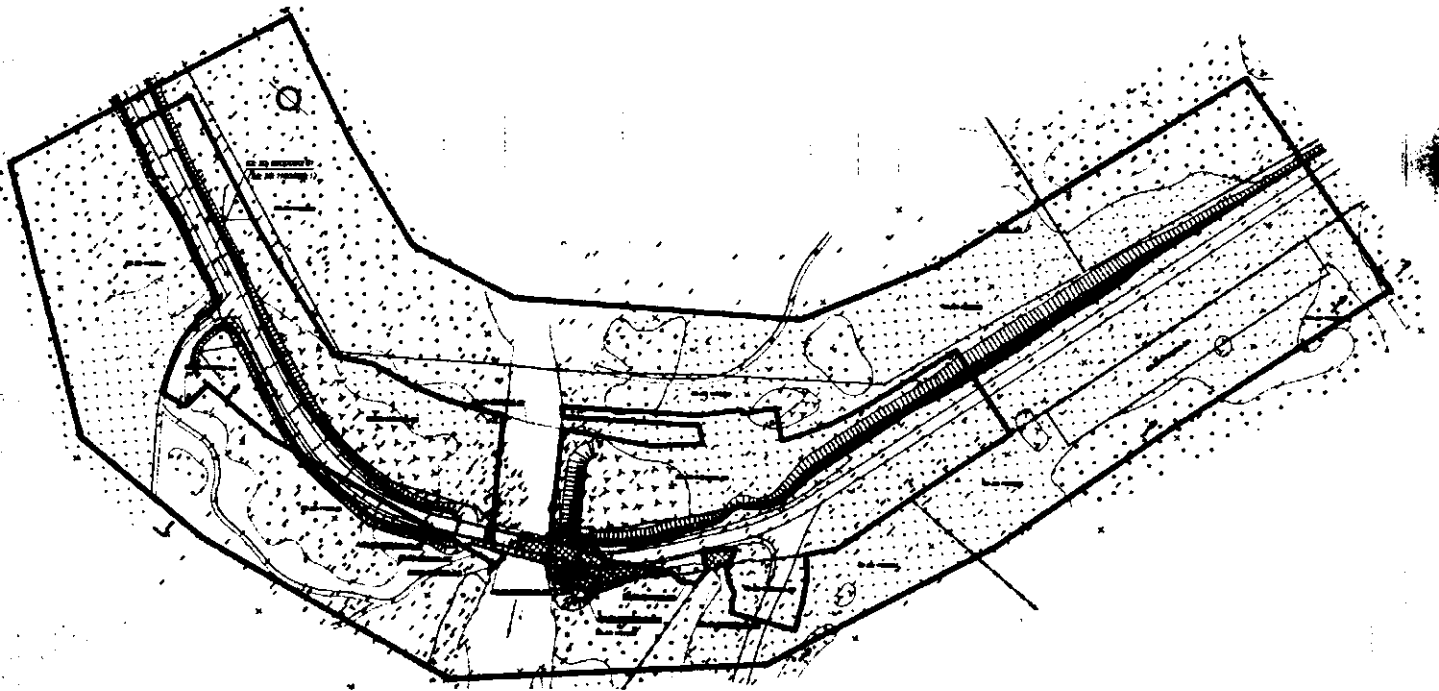
Объекты культурного наследия в зоне планируемого размещения линейного объекта отсутствуют. Мероприятия по сохранению объектов от возможного негативного воздействия в связи с размещением линейного объекта не осуществляются.

В составе проекта планировки территории представлен перечень мероприятий по охране окружающей среды.
















Также документацией предусмотрены мероприятия по защите территории от чрезвычайных ситуаций природного и техногенного характера, в том числе по обеспечению пожарной безопасности и гражданской обороне в связи с размещением линейного объекта.

Проект межевания территории

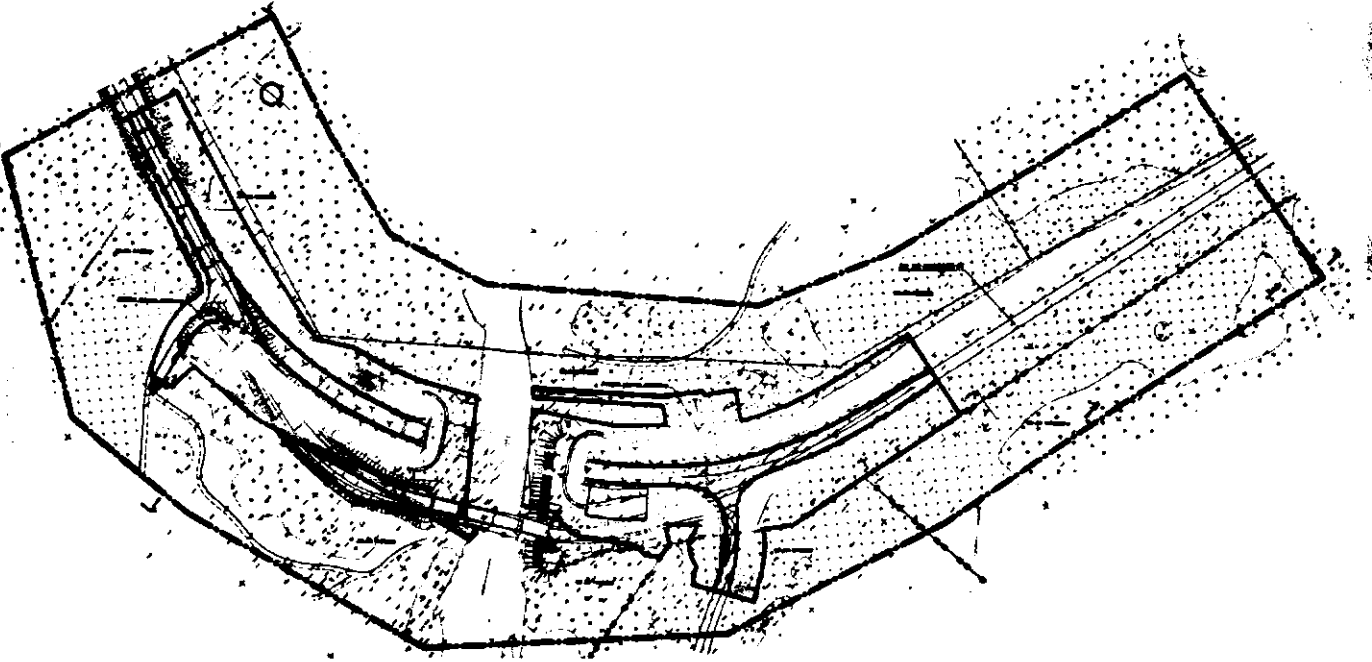
III. Чертеж межевания территории на период реконструкции линейного объекта



Условные обозначения

	Границы территории, в отношении которой утвержден проект межевания территории		Характерная точка границы образуемых земельных участков
	Характерная точка границы территории, в отношении которой утвержден проект межевания территории		Границы образуемых земельных участков
	Границы планируемых элементов планировочной структуры	52.20.1160028.317	Условный номер образуемого земельного участка
	Земельные участки для эксплуатации а/дорог, имеющиеся в ЕТРН сведения о которых достаточны для определения их местоположения		Границы земельного участка покрытого поверхностными водами
	Полоса отвода проектируемая		Характерная точка границы
	Временный ствод на период строительства		Охранная зона инженерных коммуникация
	Земельные участки, которые после реконструкции будут отнесены к территории общего пользования		Границы кадастровых кварталов
	Водоохранная зона реки	52.20.1100028	Обозначение кадастрового квартала
			Граница населенного пункта

IV. Чертеж межевания территории на период эксплуатации линейного объекта



Условные обозначения



Границы территории, в отношении которой утвержден проект межевания территории



Земельные участки для эксплуатации линейного объекта



Земельные участки для эксплуатации а/дорог, имеющиеся в ЕГРН сведения о которых достаточны для определения их местоположения



Граница населенного пункта



Водоохранная зона реки




Границы кадастровых кварталов

52-20/1100028


Обозначение кадастрового квартала




Быстроток




Водоотводные сооружения




Проектируемая крайка проезжей части



Проектируемая бровка земельного полотна



Барьерное ограждение



Ливневая канализация



Охранная зона инженерных коммуникация

V. Перечень и сведения об образуемых земельных участках

Местоположение границ и условные номера образуемых земельных участков, необходимых на период реконструкции и эксплуатации линейного объекта указаны в разделах III. Чертеж межевания территории на период реконструкции линейного объекта и IV. Чертеж межевания территории на период эксплуатации линейного объекта.

*Сведения о земельных участках, образуемых из земель, государственная собственность на которые не разграничена, в границах зоны планируемого размещения линейного объекта
(полоса постоянного отвода автомобильной дороги)*

Условный номер образуемого земельного участка	Площадь, м ²	Категория земель	Вид разрешенного использования	Адрес (описание местоположения)
52:20:1100028:ЗУ1	1170	Земли населенных пунктов	Земельные участки (территории) общего пользования	Нижегородская область, городской округ г.Бор, примерно в 210 м по направлению на запад от западной границы д.Мыс
52:20:1100028:ЗУ2	66	Земли населенных пунктов	Земельные участки (территории) общего пользования	Нижегородская область, городской округ г.Бор, примерно в 200 м по направлению на запад от западной границы д.Мыс
52:20:1100028:ЗУ5	42	Земли населенных пунктов	Земельные участки (территории) общего пользования	Нижегородская область, городской округ г.Бор, примерно в 200 м по направлению на юго-запад от западной границы д.Мыс
52:20:1100029:ЗУ1	802	Земли населенных пунктов	Земельные участки (территории) общего пользования	Нижегородская область, городской округ г.Бор, примерно в 350 м по направлению на юго-запад от западной границы д.Мыс
52:20:1100065:ЗУ1	4880	Земли промышленности,	Автомобильный транспорт	Нижегородская область, городской

		энергетики, транспорта, связи, радиовещания, телевидения, информатики, земли для обеспечения космической деятельности, земли обороны, безопасности и земли иного специального назначения		округ г.Бор, примерно в 160 м по направлению на северо-запад от западной границы д.Мыс
52:20:1100065:3У2	4932	Земли населенных пунктов	Земельные участки (территории) общего пользования	Нижегородская область, городской округ г.Бор, примерно в 130 м по направлению на юго-запад от западной границы д.Мыс

Сведения о земельных участках, образуемых путем раздела исходного земельного участка 52:20:0000000:61 с его сохранением в измененных границах

Кадастровый номер исходного земельного участка	Условный номер образуемого земельного участка	Площадь, м ²	Категория земель	Вид разрешенного использования	Адрес (описание местоположения)
52:20:0000000:61	52:20:0000000:61:3У1	520	Земли промышленности, энергетики, транспорта, связи, радиовещания, телевидения, информатики, земли для обеспечения космической деятельности, земли обороны, безопасности и земли иного специального назначения	Сеть дорог общего пользования	Нижегородская область, городской округ г.Бор, примерно в 220 м по направлению на запад от западной границы д.Мыс
52:20:0000000:61	52:20:0000000:61:3У2	142	Земли промышленности, энергетики,	Сеть дорог общего	Нижегородская область, городской округ

			транспорта, связи, радиовещания, телевидения, информатики, земли для обеспечения космической деятельности, земли обороны, безопасности и земли иного специального назначения	пользования	г.Бор, примерно в 190 м по направлению на юго-запад от западной границы д.Мыс
52:20:0000000:61	52:20:0000000:61:3У3	770	Земли промышленности, энергетики, транспорта, связи, радиовещания, телевидения, информатики, земли для обеспечения космической деятельности, земли обороны, безопасности и земли иного специального назначения	Сеть дорог общего пользования	Нижегородская область, городской округ г.Бор, примерно в 210 м по направлению на юго-запад от западной границы д.Мыс
52:20:0000000:61	52:20:0000000:61:3У4	85	Земли промышленности, энергетики, транспорта, связи, радиовещания, телевидения, информатики, земли для обеспечения космической деятельности, земли обороны, безопасности и земли иного специального назначения	Сеть дорог общего пользования	Нижегородская область, городской округ г.Бор, примерно в 180 м по направлению на юго-запад от западной границы д.Мыс

Исходный земельный участок с кадастровым номером 52:20:0000000:61 является многоконтурным участком, имеет вид разрешенного использования – сеть дорог общего пользования, занят автомобильной дорогой 22 ОП МЗ Н-0708

Толоконцево – Могильцы (до Петухово) в городском округе г. Бор Нижегородской области, на участке которой выполняется реконструкция. Земельный участок находится в постоянном (бессрочном) пользовании у государственного казенного учреждения Нижегородской области «Главное управление автомобильных дорог».

Данный участок используется при реконструкции автомобильной дороги в районе р. Линда. Т.к. на нем проводится демонтаж аварийного мостового перехода и подходов к нему, объект в этом месте прекращает существование, в связи с чем и образуются четыре земельных участка 52:20:0000000:61:3У1, 52:20:0000000:61:3У2, 52:20:0000000:61:3У3, 52:20:0000000:61:3У4, из которых образуемые земельные участки 52:20:0000000:61:3У3, 52:20:0000000:61:3У4 необходимо отнести к территории общего пользования, так как они находятся в границах населенного пункта. В зону планируемого размещения линейного объекта (постоянный отвод автомобильной дороги) эти образуемые участки не входят.

Сведения о земельных участках, образуемых из земель, государственная собственность на которые не разграничена, в границах зоны планируемого размещения линейного объекта (временный отвод на период реконструкции)

Условный номер образуемого земельного участка	Площадь, м ²	Категория земель	Вид разрешенного использования	Адрес (описание местоположения)
52:20:1100028:3У3	8	Земли населенных пунктов	Земельные участки (территории) общего пользования	Нижегородская область, городской округ г. Бор, примерно в 300 м по направлению на юго-запад от западной границы д. Мыс
52:20:1100028:3У4	2226	Земли населенных пунктов	Земельные участки (территории) общего пользования	Нижегородская область, городской округ г. Бор, примерно в 70 м по направлению на юг от западной границы д. Мыс

*Сведения о земельном участке, покрытом поверхностными водами,
сосредоточенными в водных объектах, используемом
на период строительства моста*

Условный номер земельного участка	Площадь, м ²	Категория земель	Вид разрешенного использования	Адрес (описание местоположения)
52:20:0000000:3У1	1114	Земли водного фонда	Для строительства моста	Нижегородская область, городской округ г.Бор, примерно в 170 м по направлению на запад от западной границы д.Мыс

В соответствии со ст. 102 Земельного кодекса Российской Федерации на землях, покрытых поверхностными водами, не осуществляется образование земельных участков.

Право пользования, предоставление земельного участка 52:20:0000000:3У1 определяется в соответствии со ст. 11, ст. 51.2 Водного кодекса Российской Федерации.

*Перечень координат характерных точек образуемых земельных участков
(система координат – МСК-52)*

Условный номер земельного участка		52:20:1100028:3У1	
Площадь земельного участка		1170м ²	
Обозначение характерных точек границы	Координаты, м		
	X	Y	
1	541344,91	2211534,58	
2	541345,29	2211532,32	
3	541346,47	2211529,80	
4	541346,98	2211527,96	
5	541346,96	2211522,67	
6	541346,71	2211517,83	
7	541346,56	2211516,30	
8	541346,32	2211514,62	
9	541346,04	2211513,04	
10	541345,68	2211511,39	
11	541345,26	2211509,88	
12	541344,75	2211508,29	
13	541342,38	2211501,36	

14	541339,66	2211494,13
15	541328,05	2211496,24
16	541326,46	2211509,21
17	541291,93	2211509,08
18	541279,86	2211511,24
19	541285,03	2211513,04
20	541288,99	2211513,92
21	541296,57	2211517,51
22	541337,21	2211532,76
23	541339,53	2211533,96
24	541345,42	2211537,85
1	541344,91	2211534,58
Условный номер земельного участка		<u>52:20:1100028:3У2</u>
Площадь земельного участка		<u>66м²</u>
Обозначение характерных точек границы	Координаты, м	
	X	Y
25	541202,37	2211525,14
26	541200,31	2211527,77
27	541186,10	2211534,34
28	541185,61	2211527,74
29	541192,17	2211526,96
25	541202,37	2211525,14
Условный номер земельного участка		<u>52:20:1100028:3У5</u>
Площадь земельного участка		<u>42м²</u>
Обозначение характерных точек границы	Координаты, м	
	X	Y
154	541125,98	2211572,15
155	541121,66	2211571,87
156	541116,34	2211575,35
157	541115,89	2211582,44
158	541116,29	2211582,71
159	541119,57	2211578,42
154	541125,98	2211572,15
Условный номер земельного участка		<u>52:20:1100029:3У1</u>
Площадь земельного участка		<u>802м²</u>
Обозначение характерных точек границы	Координаты, м	
	X	Y
30	541090,91	2211611,29
31	541098,31	2211603,06
32	541098,70	2211602,61

33	541100,55	2211600,56
34	541101,27	2211599,76
35	541105,04	2211597,46
36	541110,80	2211589,90
37	541110,56	2211588,44
38	541106,03	2211584,63
39	541101,14	2211582,36
40	541100,25	2211580,23
41	541097,25	2211575,21
42	541071,69	2211586,74
43	541076,84	2211597,76
44	541078,38	2211600,85
45	541080,36	2211604,23
46	541082,48	2211607,51
47	541083,79	2211609,14
48	541087,01	2211612,63
49	541088,55	2211613,91
30	541090,91	2211611,29
Условный номер земельного участка		52:20:1100065:3У1
Площадь земельного участка		4880м ²
Обозначение характерных точек границы	Координаты, м	
	X	Y
50	541213,44	2211563,21
51	541208,86	2211556,85
52	541197,69	2211540,28
53	541203,23	2211540,83
54	541206,84	2211541,19
55	541212,48	2211538,78
56	541246,59	2211525,12
57	541260,50	2211526,24
58	541275,96	2211528,17
59	541298,70	2211536,93
60	541349,79	2211557,70
61	541406,86	2211580,62
62	541414,09	2211583,75
63	541408,55	2211596,74
64	541357,25	2211574,92
65	541337,51	2211567,43
66	541292,33	2211552,68
67	541278,45	2211560,22
68	541260,27	2211563,51
69	541245,62	2211568,11
70	541222,71	2211578,33
50	541213,44	2211563,21

Условный номер земельного участка		52:20:1100065:3У2	
Площадь земельного участка		4932м ²	
Обозначение характерных точек границы	Координаты, м		
	X	Y	
71	541151,21	2211622,10	
72	541157,24	2211627,28	
73	541203,68	2211593,41	
74	541206,68	2211596,81	
75	541160,47	2211630,32	
76	541147,58	2211643,80	
77	541146,37	2211642,75	
78	541137,08	2211653,50	
79	541126,59	2211644,48	
80	541121,17	2211652,61	
81	541115,27	2211662,91	
82	541111,69	2211670,40	
83	541105,34	2211686,63	
84	541094,45	2211720,04	
85	541083,14	2211716,48	
86	541113,22	2211623,36	
87	541121,59	2211613,59	
88	541124,67	2211609,24	
89	541138,21	2211592,56	
90	541148,33	2211581,89	
91	541150,51	2211578,52	
92	541162,17	2211566,31	
93	541168,56	2211562,72	
94	541174,00	2211559,66	
95	541178,01	2211556,84	
96	541178,31	2211556,63	
97	541178,12	2211554,65	
98	541200,54	2211589,44	
99	541167,88	2211607,62	
71	541151,21	2211622,10	
Условный номер земельного участка		52:20:0000000:61:3У1	
Площадь земельного участка		520м ²	
Обозначение характерных точек границы	Координаты, м		
	X	Y	
100	541279,86	2211511,24	
101	541274,24	2211509,29	
102	541246,37	2211506,96	
103	541236,69	2211507,02	

104	541223,83	2211514,38
105	541205,23	2211521,50
106	541202,37	2211525,14
100	541279,86	2211511,24
Условный номер земельного участка		<u>52:20:0000000:61:3У2</u>
Площадь земельного участка		<u>142м²</u>
Обозначение характерных точек границы	Координаты, м	
	X	Y
107	541180,23	2211537,06
108	541191,06	2211532,05
109	541197,69	2211540,28
110	541183,98	2211547,06
107	541180,23	2211537,06
Условный номер земельного участка		<u>52:20:0000000:61:3У3</u>
Площадь земельного участка		<u>770м²</u>
Обозначение характерных точек границы	Координаты, м	
	X	Y
111	541183,98	2211547,06
112	541177,70	2211550,17
113	541178,12	2211554,65
114	541177,77	2211554,11
115	541173,33	2211556,31
116	541165,42	2211560,56
117	541163,44	2211561,65
118	541162,27	2211560,48
119	541155,52	2211558,85
120	541153,26	2211558,71
121	541151,10	2211559,11
122	541147,68	2211560,75
123	541134,69	2211568,57
124	541128,27	2211572,30
125	541125,98	2211572,15
126	541137,04	2211561,35
127	541145,17	2211546,95
128	541155,09	2211540,68
129	541165,79	2211537,45
130	541170,64	2211541,49
131	541180,23	2211537,06
111	541183,98	2211547,06
Условный номер земельного участка		<u>52:20:0000000:61:3У4</u>
Площадь земельного участка		<u>85м²</u>

Обозначение характерных точек границы	Координаты, м	
	X	Y
132	541122,09	2211588,79
133	541112,47	2211597,22
134	541111,64	2211594,30
135	541110,80	2211589,90
136	541116,29	2211582,71
137	541120,90	2211585,95
138	541121,12	2211587,12
132	541122,09	2211588,79
Условный номер земельного участка		<u>52:20:1100028:3У3</u>
Площадь земельного участка		<u>8м²</u>
Обозначение характерных точек границы	Координаты, м	
	X	Y
146	541188,97	2211527,34
147	541186,10	2211523,09
148	541185,61	2211527,74
146	541188,97	2211527,34
Условный номер земельного участка		<u>52:20:1100028:3У4</u>
Площадь земельного участка		<u>2226м²</u>
Обозначение характерных точек границы	Координаты, м	
	X	Y
149	541036,77	2211764,75
150	541049,29	2211724,05
151	541032,83	2211719,15
152	540995,03	2211843,90
153	541011,43	2211848,89
149	541036,77	2211764,75

Перечень координат характерных точек границ земельного участка, покрытого поверхностными водами, сосредоточенными в водном объекте (система координат – МСК-52)

Условный номер земельного участка		<u>52:20:0000000:3У1</u>
Площадь земельного участка		<u>1114м²</u>
Обозначение характерных точек границы	Координаты, м	
	X	Y
139	541183,98	2211547,06
140	541197,69	2211540,28

141	541208,86	2211556,85
142	541213,44	2211563,21
143	541222,71	2211578,33
144	541211,59	2211583,45
145	541200,54	2211589,44
146	541178,12	2211554,65
147	541177,70	2211550,17
139	541183,98	2211547,06

**VI. Сведения о границах территории,
в отношении которой утвержден проект межевания**

Местоположение границ территории, в отношении которой утвержден проект межевания, и обозначение характерных точек границ отражены в разделе

III. Чертеж межевания территории на период реконструкции линейного объекта.

*Перечень координат характерных точек границ территории, в отношении
которой утвержден проект межевания*

(система координат – МСК-52)

Номер характерной точки границы	Координаты, м	
	X	Y
1	541297,61	2211608,56
2	541251,19	2211618,69
3	541152,7	2211688,31
4	541122,59	2211743,33
5	541074,1	2211884,81
6	540970,67	2211855,08
7	541003,8	2211753,76
8	541029,46	2211666,09

Номер характерной точки границы	Координаты, м	
	X	Y
9	541071,89	2211568,3
10	541171,02	2211478,88
11	541287,77	2211458,52
12	541354,02	2211457,98
13	541449,66	2211526,17
14	541397,53	2211649,06
15	541345,11	2211625,33
1	541297,61	2211608,56