




**Министерство
градостроительной деятельности и развития агломераций
Нижегородской области**



П Р И К А З

27 января 2021 г.

№ 06-01-03/4

г. Нижний Новгород

**Об утверждении проекта планировки и
межевания территории, расположенной в
районе д. Сысоевка в Богородском
муниципальном округе Нижегородской
области**

В соответствии со статьями 8², 41 – 43, 46 Градостроительного кодекса Российской Федерации, пунктом 3 статьи 2¹ Закона Нижегородской области от 23.12.2014 № 197-З «О перераспределении отдельных полномочий между органами местного самоуправления муниципальных образований Нижегородской области и органами государственной власти Нижегородской области», пунктом 3.1.10 Положения о министерстве градостроительной деятельности и развития агломераций Нижегородской области, утвержденного постановлением Правительства Нижегородской области от 16.04.2020 № 308, на основании приказа департамента градостроительной деятельности и развития агломераций Нижегородской области от 19.02.2019 № 06-01-02/10 (с изменениями), с учетом протокола общественных обсуждений от 28.12.2020 и заключения о результатах общественных обсуждений от 28.12.2020

п р и к а з ы в а ю :

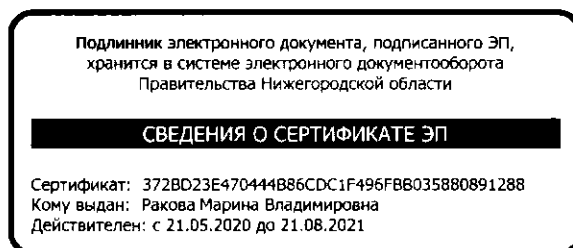
1. Утвердить прилагаемый проект планировки и межевания территории, расположенной в районе д. Сысоевка в Богородском муниципальном округе Нижегородской области (далее – проект планировки и межевания территории).
2. Министерству градостроительной деятельности и развития агломераций Нижегородской области:

2.1. В течение четырех дней со дня утверждения направить утвержденный проект планировки и межевания территории главе местного самоуправления Богородского муниципального округа Нижегородской области для опубликования в порядке, установленном для официального опубликования муниципальных правовых актов, иной официальной информации, и размещения на официальном сайте муниципального образования в сети «Интернет».

2.2. В течение десяти рабочих дней со дня утверждения обеспечить размещение проекта планировки и межевания территории в государственной информационной системе обеспечения градостроительной деятельности.

2.3. Разместить настоящий приказ на официальном сайте министерства градостроительной деятельности и развития агломераций Нижегородской области в информационно-телекоммуникационной сети «Интернет».

Министр



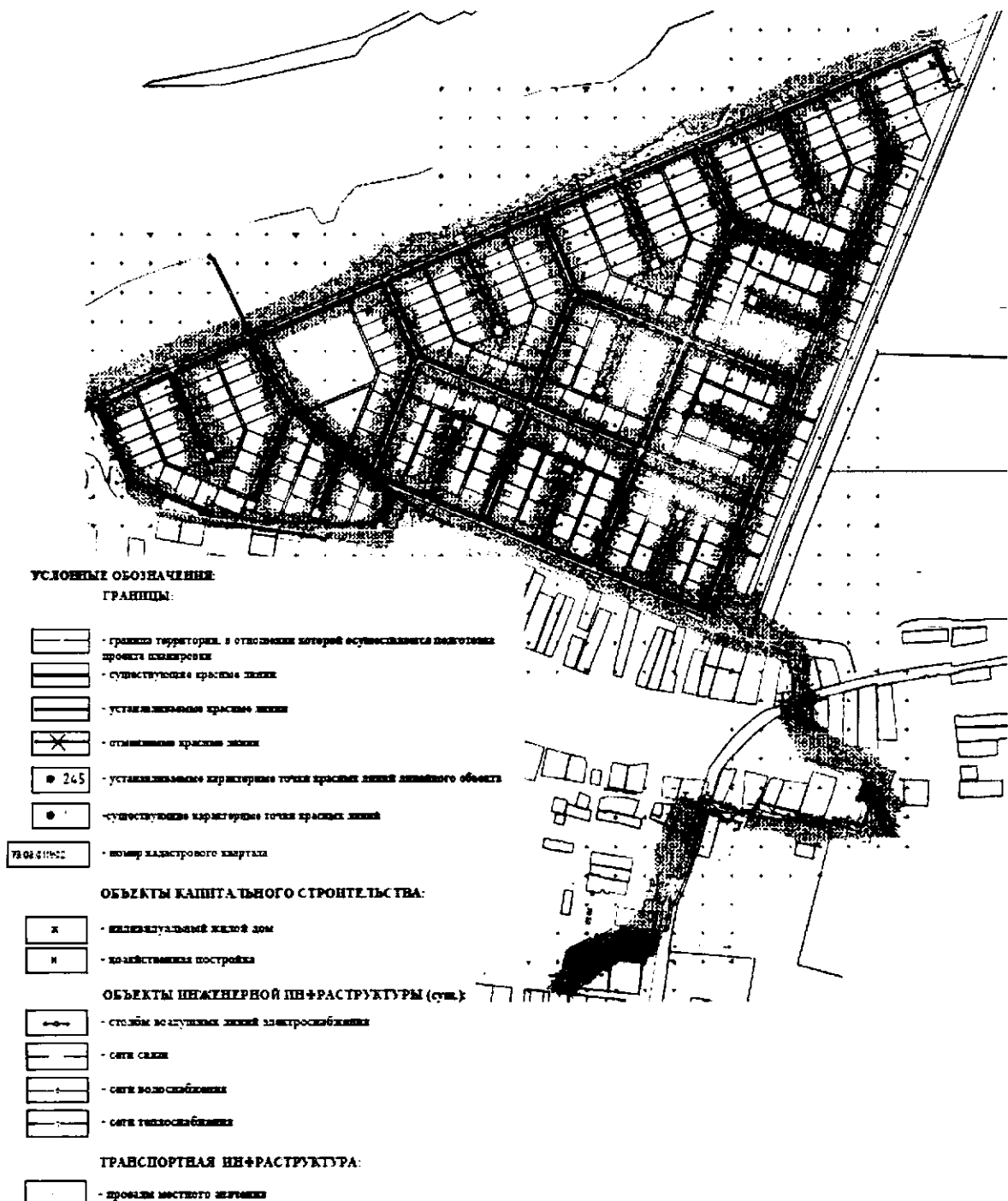
М.В. Ракова

УТВЕРЖДЕН
 приказом министерства
 градостроительной деятельности
 и развития агломераций
 Нижегородской области
 от 27.01.2021 г. № 06-01-03/4

Проект планировки и межевания территории, расположенной в районе д. Сысоевка в Богородском муниципальном округе Нижегородской области

Проект планировки территории

I. Чертеж красных линий



Перечень координат характерных точек устанавливаемых красных линий

(система координат – МСК-52)

Номер характерно й точки	Координаты, м	
	X	Y
1	515495,42	2191625,02
2	515517,70	2191615,55
3	515540,71	2191605,78
4	515563,71	2191596,00
5	515539,71	2191539,51
6	515538,30	2191536,18
7	515514,84	2191480,95
8	515393,97	2191532,44
9	515373,80	2191530,63
10	515211,80	2191464,44
11	515147,00	2191437,96
12	515114,60	2191424,72
13	515082,21	2191411,48
14	515049,81	2191398,24
15	515044,98	2191395,95
16	514941,15	2191352,72
17	514876,36	2191327,23
18	514811,56	2191300,76
19	514779,16	2191287,52
20	514746,76	2191274,28
21	514709,73	2191259,15
22	514629,42	2191226,33
23	514613,22	2191266,12
24	515349,10	2191499,77
25	515252,34	2191460,23
26	515206,76	2191442,77
27	515210,39	2191433,53
28	515270,67	2191285,97
29	515280,26	2191262,54
30	515285,33	2191260,38
31	515400,36	2191211,52
32	515423,83	2191266,74
33	515425,78	2191271,34
34	515449,24	2191326,56
35	515303,37	2191388,54
36	515292,30	2191362,46

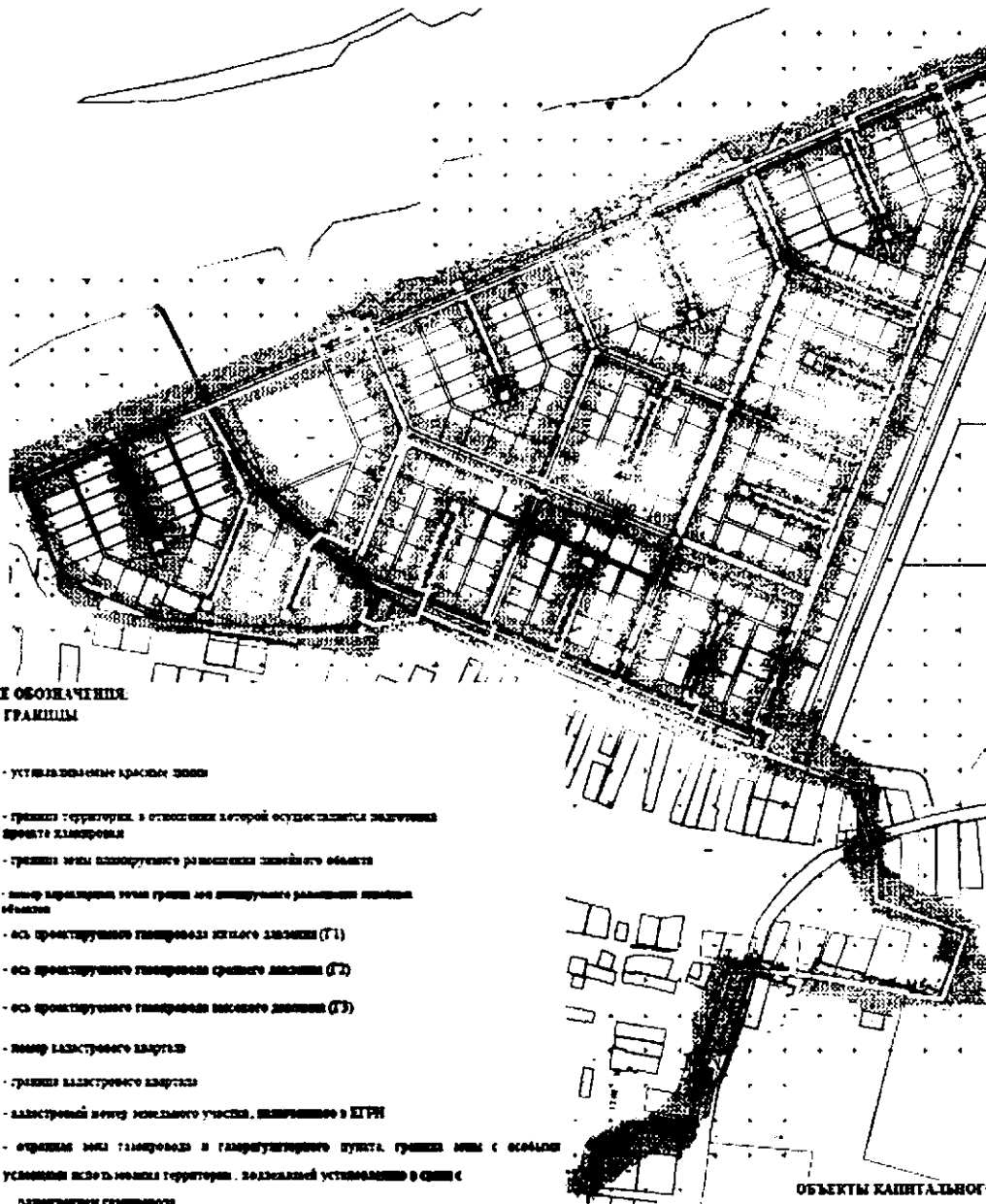
37	515287,67	2191360,58
38	515263,98	2191418,54
39	515322,12	2191442,15
40	515324,10	2191437,31
41	515312,64	2191410,34
42	515458,51	2191348,38
43	515481,97	2191403,61
44	515483,93	2191408,21
45	515507,39	2191463,42
46	515392,35	2191512,30
47	515389,71	2191186,44
48	515264,46	2191239,65
49	515099,61	2191173,93
50	515084,24	2191168,16
51	515102,79	2191122,51
52	515157,43	2190987,75
53	515282,69	2190934,53
54	515331,56	2191049,58
55	515189,68	2191109,86
56	515174,31	2191073,68
57	515169,45	2191071,74
58	515168,65	2191073,76
59	515141,00	2191143,13
60	515147,60	2191145,76
61	515212,03	2191171,44
62	515213,88	2191166,80
63	515198,95	2191131,67
64	515340,83	2191071,39
65	515366,25	2191131,22
66	515168,23	2190665,14
67	515217,11	2190780,18
68	515075,23	2190840,46
69	515060,31	2190805,33
70	515055,68	2190803,44
71	515055,27	2190804,44
72	515026,76	2190874,22
73	515097,89	2190903,29
74	515099,87	2190898,45
75	515084,50	2190862,27
76	515226,38	2190801,99
77	515249,84	2190857,22
78	515251,80	2190861,82

79	515275,26	2190917,04
80	515148,90	2190970,73
81	514969,89	2190898,09
82	514975,85	2190882,63
83	515042,98	2190718,36
84	515078,48	2190456,32
85	515160,80	2190647,65
86	515036,11	2190700,61
87	514871,15	2190634,06
88	514887,77	2190593,38
89	514889,13	2190588,54
90	514946,06	2190524,07
91	514962,30	2190505,69
92	514954,97	2190166,48
93	515003,85	2190281,52
94	514861,97	2190341,80
95	514847,05	2190306,67
96	514842,01	2190305,78
97	514813,49	2190375,56
98	514818,12	2190377,45
99	514882,63	2190403,81
100	514886,63	2190399,78
101	514871,26	2190363,60
102	515013,12	2190303,34
103	515061,89	2190418,12
104	514935,64	2190472,07
105	514801,82	2190417,38
106	514797,18	2190415,49
107	514769,09	2190404,01
108	514775,50	2190352,37
109	514814,25	2190257,55
110	514827,52	2190221,29
111	514839,94	2190215,35
112	514754,79	2190517,29
113	514758,92	2190466,98
114	514775,24	2190427,05
115	514943,50	2190495,81
116	514879,53	2190568,26
117	514753,16	2190537,14
118	514867,04	2190583,68
119	514836,80	2190617,93
120	514802,23	2190655,80













121	514752,57	2190635,50
122	514751,09	2190588,30
123	514750,68	2190567,33
124	514798,77	2190738,32
125	514814,84	2190744,89
126	514931,26	2190792,45
127	514939,81	2190771,53
128	514823,39	2190723,96
129	514807,33	2190717,40
130	514822,75	2190679,65
131	514838,61	2190640,85
132	514971,09	2190694,98
133	514975,72	2190696,87
134	515012,65	2190711,96
135	514941,53	2190885,99
136	514767,49	2190814,87
137	514783,35	2190776,07
138	514720,47	2190929,93
139	514736,54	2190936,50
140	514852,96	2190984,07
141	514861,51	2190963,16
142	514745,09	2190915,58
143	514729,02	2190909,01
144	514744,45	2190871,26
145	514760,30	2190832,46
146	514934,34	2190903,59
147	514863,22	2191077,62
148	514689,19	2191006,49
149	514705,05	2190967,68
150	514666,79	2191107,20
151	514783,20	2191154,77
152	514774,66	2191175,68
153	514658,24	2191128,12
154	514642,17	2191121,55
155	514626,74	2191159,30
156	514610,89	2191198,11
157	514784,93	2191269,23
158	514856,04	2191095,20
159	514682,00	2191024,08
160	514666,14	2191062,88
161	514650,71	2191100,63
162	515058,31	2191177,85

163	515041,32	2191219,40
164	514987,19	2191351,89
165	514948,38	2191336,03
166	514911,18	2191320,83
167	514917,35	2191305,74
168	514964,77	2191188,12
169	514943,85	2191178,57
170	514896,28	2191295,99
171	514889,71	2191312,06
172	514851,97	2191296,63
173	514813,16	2191280,77
174	514884,27	2191106,73
175	515065,50	2191160,27
176	514891,46	2191089,15
177	514962,58	2190915,12
178	515136,62	2190986,24
179	515120,76	2191025,04
180	515105,33	2191062,80
181	515089,26	2191056,23
182	514972,85	2191008,65
183	514964,30	2191029,57
184	515080,69	2191077,14
185	515096,78	2191083,72
186	515081,36	2191121,46
187	515075,89	2191185,04
188	515180,31	2191227,71
189	515249,92	2191256,15
190	515234,83	2191293,08
191	515178,80	2191430,19
192	515102,25	2191398,90
193	515149,83	2191282,48
194	515128,91	2191273,92
195	515081,33	2191390,35
196	515004,77	2191359,08
197	515058,91	2191226,59



II. Чертеж границ зон планируемого размещения линейного объекта







УСЛОВНЫЕ ОБОЗНАЧЕНИЯ ГРАНИЦ

-  - установочные красные линии
-  - границы территории, в отношении которой осуществляется реализация проекта газопровода
-  - границы зоны планируемого размещения линейного объекта
-  - диаметр канализационной трубы канализационного разводящего линейного объекта
-  - ось проектируемого газопровода жилого назначения (Г1)
-  - ось проектируемого газопровода среднего назначения (Г2)
-  - ось проектируемого газопровода высокого назначения (Г3)
-  - номер кадастрового квартала
-  - границы кадастрового квартала
-  - кадастровый номер земельного участка, занесенного в ЕГРН
-  - границы зоны газопровода в газорегулирующего пункта, границы зоны с особыми условиями использования территории, подлежащей установлению в связи с размещением газопровода
-  - проектируемый ГРСНП (ГРСНВ)

ОБЪЕКТЫ КАПИТАЛЬНОГО СТРОИТЕЛЬСТВА:

-  - индивидуальная жилой дом
-  - хозяйственная постройка

ОБЪЕКТЫ НЕЖЕНЕРНОЙ ИНФРАСТРУКТУРЫ (сум.):

-  - столбы воздушных линий электропередачи
-  - сети связи
-  - сети водоснабжения
-  - сети теплоснабжения

ТРАНСПОРТНАЯ ИНФРАСТРУКТУРА:

-  - проезды местного значения

III. Положение о размещении линейного объекта

Документация по планировке территории разработана в целях строительства внеплощадочных и внутриплощадочных сетей газоснабжения объекта "Инженерная инфраструктура земельных участков в районе в д. Сысоевка Богородского района Нижегородской области, предназначенных для предоставления многодетным семьям".

Газопровод высокого давления проектируется от существующего полиэтиленового подземного газопровода высокого давления $P_y=0,6$ МПа, проложенного к ГРП д. Сысоевка. Установка проектируемого головного блочного шкафа ГРПБ в 100 м от врезки в северном направлении. Газопровод среднего давления проектируется от проектируемого ГРПБ до ГРПШ №2. Строительство газопровода низкого давления предусмотрено от газорегуляторных пунктов ГРПБ, ГРПШ №1 и ГРПШ №2 на участке планируемой частной жилой застройки, предназначенной для многодетных семей.

Точка подключения от существующего газопровода высокого давления $P=1,2$ МПа, проложенного на д. Дуденево.

Максимальное давление газа в точке подключения составляет $P=1,2$ МПа, минимальное составляет $P=0,46$, МПа.

Транспортируемая среда – природный газ.

Протяженность трассы газопровода низкого давления составляет ориентировочно 13873 м (Г1 ПЭ $d=110$, $d=160$, $d=225$).

Протяженность трассы газопровода среднего давления составляет ориентировочно 2317 м (Г2 ПЭ $d=110$).

Протяженность трассы газопровода высокого давления составляет ориентировочно 1377 м (Г3 ПЭ $d=110$).

Назначение проектируемой трассы газопровода высокого, среднего и низкого давления – подведение сетей газоснабжения к земельным участкам, предназначенным для предоставления многодетным семьям.

В рамках разработки проекта планировки территории выполнена корректура существующих красных линий и установление новых.

Зона планируемого размещения линейного объекта расположена в районе д. Сысоевка Дудневского сельсовета Богородского муниципального района Нижегородской области.

*Перечень координат характерных точек границ зоны планируемого размещения
линейного объекта
(система координат – МСК-52)*

Номер характерной точки	Координаты, м	
	X	Y
1	514265,59	2191240,59
2	514263,45	2191249,60
3	514263,97	2191251,09
4	514260,79	2191266,62
5	514256,35	2191288,62
6	514260,40	2191290,11
7	514248,45	2191361,20
8	514247,26	2191360,86
9	514237,75	2191403,67
10	514241,13	2191404,77
11	514237,39	2191427,05
12	514232,93	2191429,69
13	514228,68	2191471,76
14	514314,76	2191502,72
15	514360,71	2191375,69
16	514423,44	2191374,51
17	514439,27	2191367,78
18	514456,81	2191360,32
19	514470,24	2191354,61
20	514474,88	2191354,06
21	514495,19	2191354,53
22	514507,52	2191350,23
23	514520,38	2191348,72
24	514534,94	2191311,09
25	514535,85	2191311,30
26	514537,75	2191303,83
27	514546,92	2191280,13

Номер характерной точки	Координаты, м	
	X	Y
28	514549,68	2191280,79
29	514553,10	2191264,18
30	514568,71	2191222,52
31	514583,69	2191157,51
32	514588,25	2191146,13
33	514594,33	2191131,00
34	514603,61	2191134,72
35	514704,42	2190888,01
36	514707,43	2190880,65
37	514732,44	2190819,43
38	514732,90	2190819,62
39	514760,72	2190751,55
40	514769,65	2190729,68
41	514762,15	2190726,61
42	514752,86	2190661,85
43	514762,05	2190639,37
44	514776,07	2190645,10
45	514785,34	2190648,89
46	514782,92	2190655,88
47	514768,50	2190650,02
48	514763,15	2190663,12
49	514771,24	2190719,52
50	514771,63	2190719,68
51	514775,34	2190721,20
52	514782,70	2190724,20
53	514801,30	2190731,80
54	514808,34	2190714,57

Номер характерной точки	Координаты, м	
	X	Y
55	514824,53	2190721,18
56	514823,39	2190723,96
57	514862,20	2190739,83
58	514901,00	2190755,68
59	514920,26	2190763,55
60	514913,10	2190785,03
61	514892,45	2190776,60
62	514853,65	2190760,74
63	514814,84	2190744,89
64	514813,71	2190747,67
65	514778,91	2190733,46
66	514743,84	2190819,28
67	514760,85	2190826,04
68	514767,49	2190814,87
69	514776,98	2190818,75
70	514800,61	2190828,41
71	514833,73	2190841,95
72	514866,86	2190855,48
73	514899,98	2190869,51
74	514904,61	2190870,90
75	514941,53	2190885,99
76	514955,75	2190851,18
77	514969,98	2190816,38
78	514984,20	2190781,57
79	514998,42	2190746,77
80	515010,71	2190716,70
81	515012,65	2190711,96
82	514975,72	2190696,87
83	514971,09	2190694,98
84	514937,97	2190681,44
85	514904,85	2190667,90
86	514871,73	2190654,38
87	514853,42	2190646,90
88	514880,69	2190588,95
89	514867,04	2190583,68
90	514826,96	2190567,30
91	514794,70	2190554,12
92	514776,09	2190546,51
93	514782,53	2190528,63
94	514788,86	2190531,22
95	514821,11	2190544,39
96	514853,37	2190557,57

Номер характерной точки	Координаты, м	
	X	Y
97	514879,53	2190568,26
98	514885,13	2190575,09
99	514887,75	2190578,20
100	514893,23	2190583,90
101	514889,13	2190588,54
102	514887,77	2190593,38
103	514871,15	2190634,06
104	514902,75	2190646,97
105	514934,34	2190659,89
106	514965,94	2190672,80
107	514997,54	2190685,72
108	515036,11	2190700,61
109	515045,77	2190696,53
110	515068,78	2190686,75
111	515091,78	2190676,98
112	515114,79	2190667,20
113	515137,80	2190657,43
114	515160,80	2190647,65
115	515137,34	2190592,43
116	515135,36	2190587,84
117	515078,48	2190456,32
118	515076,26	2190457,27
119	515065,10	2190430,98
120	515063,52	2190427,26
121	515063,27	2190426,67
122	515012,35	2190456,97
123	514929,18	2190489,96
124	514904,25	2190479,76
125	514872,00	2190466,59
126	514839,74	2190453,41
127	514807,49	2190440,23
128	514775,24	2190427,05
129	514760,91	2190412,82
130	514763,47	2190361,21
131	514773,39	2190337,39
132	514810,60	2190238,44
133	514819,85	2190242,24
134	514814,25	2190257,55
135	514801,34	2190289,16
136	514788,42	2190320,77
137	514775,50	2190352,37
138	514773,38	2190363,45

Номер характерной точки	Координаты, м	
	X	Y
139	514771,67	2190397,69
140	514769,09	2190404,01
141	514797,18	2190415,49
142	514799,21	2190410,53
143	514803,76	2190412,63
144	514801,82	2190417,38
145	514834,06	2190430,56
146	514866,31	2190443,74
147	514898,56	2190456,93
148	514935,64	2190472,07
149	514946,96	2190467,26
150	514969,97	2190457,48
151	514992,52	2190447,71
152	515015,98	2190437,93
153	515038,99	2190428,16
154	515061,89	2190418,12
155	515038,53	2190363,15
156	515036,58	2190358,55
157	515013,12	2190303,34
158	515010,41	2190304,49
159	514990,11	2190313,11
160	514967,10	2190322,89
161	514944,10	2190332,66
162	514921,10	2190342,44
163	514898,10	2190352,21
164	514888,78	2190356,17
165	514880,11	2190334,10
166	514888,81	2190330,40
167	514911,82	2190320,62
168	514934,83	2190310,85
169	514957,84	2190301,07
170	514980,84	2190291,30
171	515003,85	2190281,52
172	514980,39	2190226,30
173	514978,51	2190221,66
174	514954,97	2190166,48
175	514931,97	2190176,25
176	514908,96	2190186,03
177	514885,95	2190195,80
178	514862,94	2190205,58
179	514848,95	2190211,52
180	514846,65	2190204,74

Номер характерной точки	Координаты, м	
	X	Y
181	514959,25	2190158,13
182	515012,30	2190282,90
183	515020,96	2190303,84
184	515046,37	2190361,26
185	515072,30	2190422,35
186	515073,87	2190426,04
187	515140,36	2190582,70
188	515163,33	2190572,93
189	515198,64	2190656,03
190	515176,48	2190665,44
191	515231,60	2190795,26
192	515336,94	2191044,00
193	515350,70	2191038,15
194	515417,42	2191195,38
195	515478,10	2191338,28
196	515485,70	2191338,99
197	515521,64	2191424,08
198	515527,52	2191421,58
199	515548,33	2191470,68
200	515536,45	2191475,71
201	515579,54	2191577,19
202	515577,16	2191580,08
203	515584,37	2191595,39
204	515504,06	2191629,51
205	515501,10	2191622,61
206	515517,70	2191615,55
207	515540,71	2191605,78
208	515563,71	2191596,00
209	515570,66	2191590,35
210	515567,53	2191574,50
211	515527,24	2191479,62
212	515516,26	2191484,28
213	515514,84	2191480,95
214	515491,83	2191490,73
215	515468,82	2191500,50
216	515445,81	2191510,28
217	515422,81	2191520,05
218	515399,80	2191529,83
219	515393,97	2191532,44
220	515391,66	2191538,01
221	515373,76	2191530,73
222	515373,80	2191530,63

Номер характерной точки	Координаты, м	
	X	Y
223	515341,40	2191517,40
224	515309,00	2191504,16
225	515276,60	2191490,93
226	515244,20	2191477,68
227	515211,80	2191464,44
228	515179,40	2191451,20
229	515147,00	2191437,96
230	515114,60	2191424,72
231	515082,21	2191411,48
232	515049,81	2191398,24
233	515047,56	2191403,74
234	515042,60	2191401,73
235	515044,98	2191395,95
236	514945,54	2191355,32
237	514941,15	2191352,72
238	514908,75	2191340,48
239	514876,36	2191327,23
240	514843,96	2191314,00
241	514811,56	2191300,76
242	514779,16	2191287,52
243	514746,76	2191274,28
244	514714,36	2191261,04
245	514709,73	2191259,15
246	514629,42	2191226,33
247	514616,14	2191220,71
248	514608,13	2191239,41
249	514578,35	2191226,65
250	514564,72	2191261,86
251	514527,99	2191356,76
252	514519,94	2191358,84
253	514472,84	2191364,37
254	514460,07	2191369,80
255	514442,53	2191377,26
256	514425,57	2191384,47
257	514367,77	2191385,56
258	514320,82	2191515,39
259	514217,97	2191478,19
260	514223,49	2191423,66
261	514227,91	2191421,04
262	514251,63	2191287,39
263	514258,58	2191209,67
264	514258,88	2191203,94

Номер характерной точки	Координаты, м	
	X	Y
265	514260,09	2191190,40
266	514261,33	2191176,51
267	514125,45	2191129,85
268	514121,43	2191141,53
269	514119,47	2191142,34
270	514114,36	2191141,64
271	514106,94	2191138,36
272	514088,52	2191134,31
273	514086,85	2191122,39
274	514082,71	2191122,98
275	514052,11	2191118,35
276	514022,97	2191106,88
277	514024,39	2191098,85
278	514028,35	2191099,31
279	514034,20	2191043,61
280	514010,45	2190997,79
281	514011,26	2190989,33
282	514005,31	2190987,87
283	514003,13	2190983,65
284	513964,27	2190975,06
285	513967,56	2190960,18
286	513977,32	2190962,34
287	513976,19	2190967,46
288	513977,13	2190968,03
289	513980,64	2190968,75
290	514009,85	2190974,90
291	514044,64	2191042,02
292	514034,24	2191100,57
293	514053,98	2191108,34
294	514053,34	2191111,97
295	514084,88	2191116,74
296	514085,63	2191112,47
297	514095,36	2191111,10
298	514097,91	2191129,28
299	514114,29	2191131,53
300	514118,18	2191120,09
301	514130,36	2191120,95
302	514271,99	2191169,59
303	514269,89	2191193,06
304	514268,18	2191212,25
1	514265,59	2191240,59

Номер характерной точки	Координаты, м	
	X	Y
305	515401,16	2191213,40
306	515412,16	2191208,59
307	515460,21	2191321,73
308	515449,24	2191326,56
309	515426,23	2191336,34
310	515403,23	2191346,11
311	515380,22	2191355,89
312	515357,21	2191365,66
313	515334,21	2191375,44
314	515315,84	2191383,25
315	515325,77	2191404,77
316	515343,47	2191397,25
317	515366,49	2191387,47
318	515389,49	2191377,70
319	515412,49	2191367,93
320	515435,50	2191358,15
321	515458,51	2191348,38
322	515463,18	2191359,36
323	515475,25	2191354,27
324	515519,22	2191458,44
325	515507,39	2191463,42
326	515484,38	2191473,20
327	515461,37	2191482,97
328	515438,36	2191492,75
329	515415,36	2191502,52
330	515392,35	2191512,30
331	515349,10	2191499,77
332	515316,70	2191486,59
333	515284,60	2191473,41
334	515252,34	2191460,23
335	515253,59	2191457,18
336	515208,45	2191438,77
337	515210,39	2191433,53
338	515223,30	2191401,92
339	515236,22	2191370,32
340	515249,13	2191338,72
341	515262,05	2191307,02
342	515270,67	2191285,97
343	515242,65	2191273,94
344	515234,83	2191293,08
345	515232,94	2191297,71
346	515227,59	2191310,81

Номер характерной точки	Координаты, м	
	X	Y
347	515219,41	2191330,83
348	515205,87	2191363,05
349	515192,34	2191397,07
350	515178,80	2191430,19
351	515140,00	2191414,34
352	515135,38	2191412,43
353	515102,25	2191398,90
354	515118,11	2191360,09
355	515133,97	2191321,29
356	515137,15	2191313,51
357	515116,47	2191304,35
358	515113,05	2191312,73
359	515097,19	2191351,53
360	515081,33	2191390,35
361	515048,21	2191376,82
362	515043,58	2191374,92
363	515004,77	2191359,08
364	515018,31	2191325,96
365	515031,84	2191292,83
366	515045,38	2191259,71
367	515055,43	2191235,11
368	515037,89	2191227,80
369	515027,79	2191252,53
370	515014,26	2191285,65
371	515000,72	2191318,77
372	514987,19	2191351,89
373	514948,38	2191336,03
374	514949,70	2191332,79
375	514914,43	2191318,38
376	514919,20	2191306,50
377	514917,35	2191305,74
378	514933,06	2191265,73
379	514948,77	2191225,72
380	514955,65	2191209,54
381	514934,82	2191201,24
382	514927,99	2191218,38
383	514912,13	2191257,18
384	514896,28	2191295,99
385	514891,41	2191309,11
386	514851,97	2191296,63
387	514813,16	2191280,77
388	514826,69	2191247,65

Номер характерной точки	Координаты, м	
	X	Y
389	514840,22	2191214,53
390	514853,75	2191181,41
391	514867,28	2191148,29
392	514869,19	2191143,66
393	514884,27	2191106,73
394	514919,08	2191120,96
395	514953,89	2191135,18
396	514988,69	2191149,40
397	515023,50	2191163,64
398	515058,31	2191177,85
399	515075,89	2191185,04
400	515110,70	2191199,26
401	515145,51	2191213,48
402	515180,31	2191227,71
403	515215,12	2191241,93
404	515249,92	2191256,15
405	515287,91	2191244,77
406	515293,06	2191257,10
407	515308,34	2191250,62
408	515331,34	2191240,83
409	515354,36	2191231,07
410	515377,36	2191221,28
411	515400,36	2191211,52
305	515401,16	2191213,40
412	514600,49	2191224,71
413	514581,38	2191216,53
414	514588,41	2191186,03
415	514604,14	2191148,04
416	514608,81	2191149,75
417	514619,85	2191122,74
418	514654,63	2191136,95
419	514658,24	2191128,12
420	514697,04	2191143,98
421	514735,85	2191159,83
422	514759,32	2191169,42
423	514767,16	2191148,21
424	514744,40	2191138,91
425	514705,59	2191123,06
426	514666,79	2191107,20
427	514666,98	2191106,74
428	514650,80	2191100,12

Номер характерной точки	Координаты, м	
	X	Y
429	514642,24	2191121,08
430	514623,63	2191113,49
431	514664,86	2191012,59
432	514700,81	2190924,59
433	514735,43	2190936,13
434	514736,54	2190936,50
435	514775,35	2190952,36
436	514814,15	2190968,22
437	514833,66	2190976,19
438	514841,17	2190954,85
439	514822,70	2190947,30
440	514745,09	2190915,58
441	514728,95	2190908,87
442	514723,20	2190922,94
443	514704,60	2190915,34
444	514737,81	2190834,04
445	514756,53	2190841,69
446	514760,30	2190832,46
447	514793,43	2190845,99
448	514826,55	2190859,53
449	514859,67	2190873,06
450	514892,79	2190886,60
451	514897,42	2190888,49
452	514934,34	2190903,59
453	514920,12	2190938,38
454	514905,90	2190973,20
455	514891,67	2191008,01
456	514877,45	2191042,80
457	514863,22	2191077,62
458	514826,30	2191062,52
459	514821,67	2191060,63
460	514788,55	2191047,09
461	514755,43	2191033,56
462	514722,31	2191020,02
463	514701,79	2191011,64
464	514694,22	2191029,07
465	514715,12	2191037,61
466	514748,24	2191051,15
467	514781,37	2191064,68
468	514814,49	2191078,22
469	514819,11	2191080,11
470	514856,04	2191095,20

Номер характерной точки	Координаты, м	
	X	Y
471	514841,82	2191130,01
472	514827,59	2191164,82
473	514813,37	2191199,62
474	514799,15	2191234,42
475	514784,93	2191269,23
476	514748,00	2191254,14
477	514743,38	2191252,25
478	514710,26	2191238,72
479	514677,13	2191225,18
480	514644,01	2191211,64
481	514610,89	2191198,11
482	514604,70	2191213,94
412	514600,49	2191224,71
483	515136,62	2190986,24
484	515147,41	2190990,33
485	515111,35	2191080,77
486	515081,93	2191069,01
487	515087,45	2191055,49
488	515050,46	2191040,37
489	515011,65	2191024,51
490	514991,62	2191016,32
491	514983,37	2191037,37
492	515003,10	2191045,43
493	515041,90	2191061,29
494	515080,69	2191077,14
495	515077,89	2191084,00
496	515105,62	2191095,14
497	515077,90	2191164,69
498	515065,68	2191159,82
499	515065,50	2191160,27
500	515032,38	2191146,73
501	514999,26	2191133,19
502	514966,14	2191119,66
503	514933,02	2191106,14
504	514928,39	2191104,24
505	514891,46	2191089,15
506	514905,69	2191054,34
507	514919,91	2191019,53
508	514934,13	2190984,73
509	514948,35	2190949,92
510	514962,58	2190915,12

Номер характерной точки	Координаты, м	
	X	Y
511	514999,50	2190930,21
512	515004,13	2190932,09
513	515037,25	2190945,63
514	515070,37	2190959,17
515	515103,50	2190972,70
483	515136,62	2190986,24
516	515282,69	2190934,53
517	515306,15	2190989,76
518	515308,10	2190994,36
519	515331,56	2191049,58
520	515308,56	2191059,35
521	515285,55	2191069,13
522	515262,54	2191078,90
523	515239,53	2191088,68
524	515216,53	2191098,45
525	515201,50	2191104,84
526	515211,03	2191126,54
527	515225,80	2191120,26
528	515248,80	2191110,49
529	515271,81	2191100,72
530	515294,82	2191090,94
531	515317,82	2191081,17
532	515340,83	2191071,39
533	515351,93	2191066,65
534	515390,11	2191156,65
535	515408,26	2191199,38
536	515399,90	2191203,03
537	515392,76	2191186,69
538	515389,71	2191186,44
539	515366,70	2191196,21
540	515343,69	2191205,99
541	515320,69	2191215,76
542	515297,68	2191225,54
543	515274,67	2191235,31
544	515264,46	2191239,65
545	515226,47	2191224,50
546	515194,75	2191211,85
547	515163,04	2191199,22
548	515131,32	2191186,57
549	515099,61	2191173,93
550	515087,19	2191168,39

Номер характерной точки	Координаты, м	
	X	Y
551	515105,11	2191123,43
552	515102,79	2191122,51
553	515115,69	2191090,14
554	515128,59	2191057,78
555	515141,49	2191025,42
556	515157,43	2190987,75
557	515167,65	2190983,40
558	515190,66	2190973,63
559	515213,66	2190963,86
560	515236,67	2190954,08
561	515259,68	2190944,31
516	515282,69	2190934,53
562	515168,23	2190665,14
563	515191,70	2190720,36
564	515193,65	2190724,96
565	515217,11	2190780,18
566	515194,10	2190789,97
567	515171,10	2190799,73
568	515148,09	2190809,52
569	515125,08	2190819,28
570	515102,08	2190829,07
571	515085,59	2190836,07
572	515095,35	2190857,66
573	515111,34	2190850,87
574	515134,35	2190841,09
575	515157,36	2190831,32
576	515180,37	2190821,54
577	515203,37	2190811,77
578	515226,38	2190801,99
579	515249,84	2190857,22
580	515251,80	2190861,82
581	515275,26	2190917,04
582	515252,25	2190926,82
583	515229,24	2190936,59
584	515206,23	2190946,37
585	515183,23	2190956,14
586	515160,22	2190965,92
587	515148,90	2190970,73
588	515111,82	2190955,58
589	515079,57	2190942,40
590	515047,32	2190929,22

Номер характерной точки	Координаты, м	
	X	Y
591	515015,07	2190916,04
592	514972,55	2190899,11
593	514975,85	2190882,63
594	514988,77	2190851,02
595	515001,68	2190819,42
596	515014,60	2190787,82
597	515027,51	2190756,21
598	515042,98	2190718,36
599	515053,20	2190714,01
600	515076,21	2190704,24
601	515099,21	2190694,46
602	515122,22	2190684,69
603	515145,23	2190674,91
562	515168,23	2190665,14

Проектом не предусматривается перенос (переустройство) зданий, сооружений и линейных объектов из зоны планируемого размещения линейного объекта.

В зоне планируемого размещения линейного объекта отсутствуют объекты капитального строительства, входящие в состав линейного объекта, для которых требуется установление предельных параметров разрешенного строительства, реконструкции.

Негативное воздействие на существующие и строящиеся объекты капитального строительства в связи с размещением планируемого линейного объекта отсутствует. В связи с чем, осуществление мероприятий по их защите не требуется.

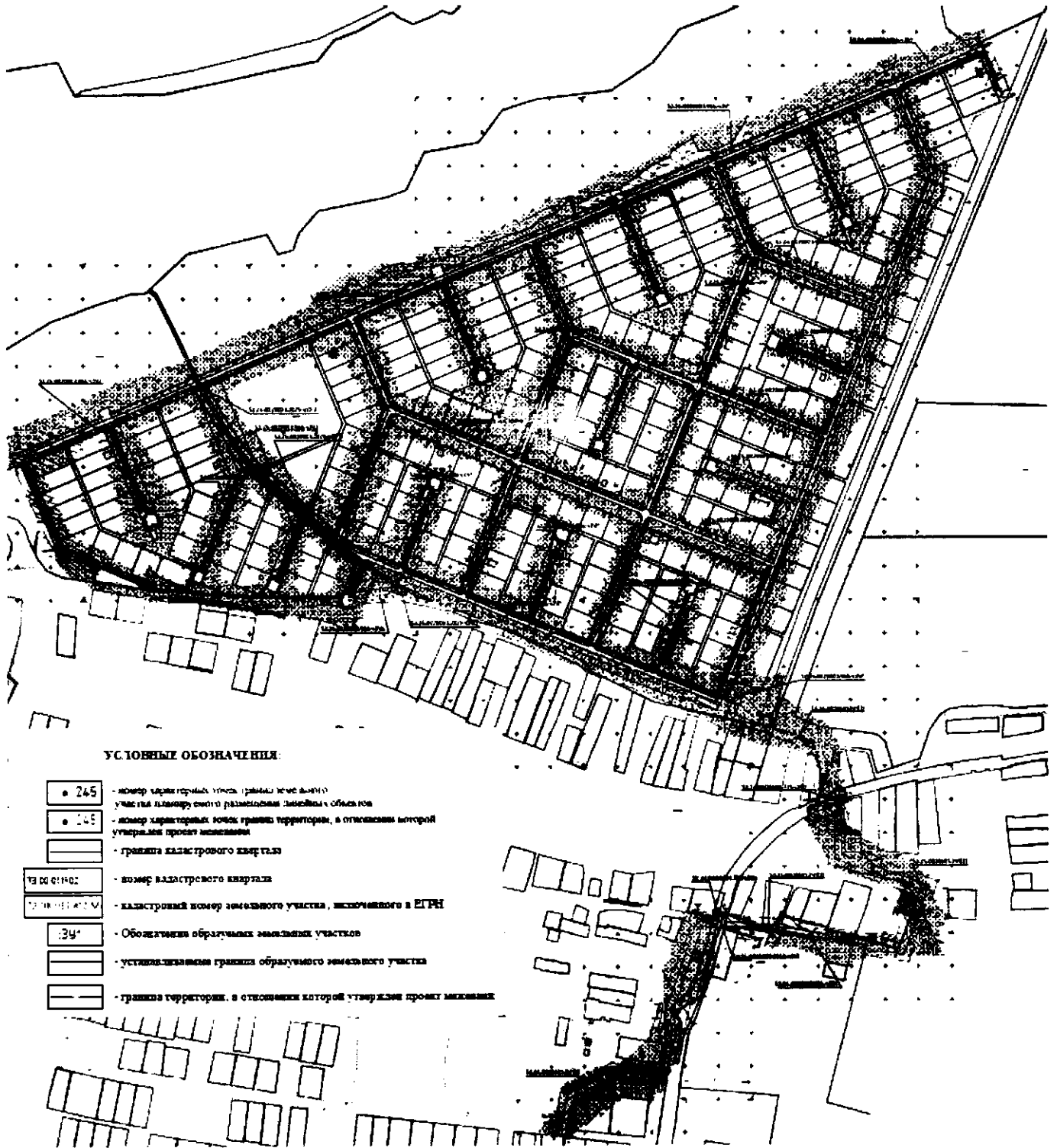
Объекты культурного наследия в зоне планируемого размещения линейного объекта отсутствуют. Мероприятия по сохранению объектов от возможного негативного воздействия в связи с размещением линейного объекта не осуществляются.

В составе проекта планировки территории представлен перечень мероприятий по охране окружающей среды на период строительства газопроводов.

Также документацией предусмотрены мероприятия по защите территории от чрезвычайных ситуаций природного и техногенного характера, в том числе по обеспечению пожарной безопасности и гражданской обороне в связи с размещением линейного объекта.

Проект межевания территории

IV. Чертеж межевания территории



V. Перечень и сведения об образуемых земельных участках на период строительства

Местоположение границ и условные номера образуемых земельных участков, необходимых на период строительства линейного объекта указаны в разделе IV. Чертеж межевания территории.

Сведения о земельных участках, образуемых из земель, государственная собственность на которые не разграничена, в границах зоны планируемого размещения линейного объекта, на период строительства линейного объекта

Условный номер образуемого земельного участка	Площадь, м ²	Категория земель	Вид разрешенного использования	Адрес (описание местоположения)
52:24:0020003:ЗУ1(1)	4390	Земли населенных пунктов	Трубопроводный транспорт	Российская Федерация, Нижегородская область, Богородский район, д.Сысоевка в части кадастрового квартала 52:24:0020003
52:24:0020003:ЗУ1(2)	4782	Земли населенных пунктов	Трубопроводный транспорт	Российская Федерация, Нижегородская область, Богородский район, д.Сысоевка в части кадастрового квартала 52:24:0020003
52:24:0020003:ЗУ1(3)	1936	Земли населенных пунктов	Трубопроводный транспорт	Российская Федерация, Нижегородская область, Богородский район, д.Сысоевка в части кадастрового квартала 52:24:0020003

*Сведения о частях земельных участков, сведения о которых содержатся в ЕГРН,
в границах зоны планируемого размещения линейного объекта, необходимых на
период строительства линейного объекта*

Условный номер части земельного участка	Площадь части земельного участка, м ²	Категория земель	Вид разрешенного использования исходного земельного участка	Адрес (описание местоположения)
52:24:0020601:731:чзу1	173	Земли населенных пунктов	Для эксплуатации автомобильных дорог 0402, 0405-0433, 0435-0446, 0450-0453	Российская Федерация, Нижегородская область, Богородский район, автодороги 0402, 0405-0433, 0435-0446, 0450-0453
52:24:0020601:731:чзу2	191	Земли населенных пунктов	Для эксплуатации автомобильных дорог 0402, 0405-0433, 0435-0446, 0450-0453	Российская Федерация, Нижегородская область, Богородский район, автодороги 0402, 0405-0433, 0435-0446, 0450-0453
52:24:0020003:966:чзу1	111223	Земли населенных пунктов	Для строительства инженерной и транспортной инфраструктуры	Российская Федерация, Нижегородская область, Богородский район, примерно 900 м по направлению на север от н.п.Сысоевка, участок 292
52:24:0020003:966:чзу2	11297	Земли населенных пунктов	Для строительства инженерной и транспортной инфраструктуры	Российская Федерация, Нижегородская область, Богородский район, примерно 900 м по направлению на север от н.п.Сысоевка, участок 292
52:24:0020003:966:чзу3	1445	Земли населенных пунктов	Для строительства инженерной и транспортной инфраструктуры	Российская Федерация, Нижегородская область, Богородский район, примерно 900 м по направлению на север от н.п.Сысоевка, участок 292

52:24:0020003:966:чзу4	978	Земли населенных пунктов	Для строительства инженерной и транспортной инфраструктуры	Российская Федерация, Нижегородская область, Богородский район, примерно 900 м по направлению на север от н.п.Сысоевка, участок 292
52:24:0020003:514:чзу1	760	Земли населенных пунктов	Для эксплуатации зданий и сооружений	Российская Федерация, Нижегородская область, Богородский район, д.Сысоевка, ул.Совхозная
52:24:0020003:2029:чзу1	57	Земли населенных пунктов	Земельные участки (территории) общего пользования	Российская Федерация, Нижегородская область, Богородский район, д.Сысоевка, примерно в 22 м от участка №81 н.п.Сысоевка по направлению на юго-восток
52:24:0020003:2029:чзу2	40	Земли населенных пунктов	Земельные участки (территории) общего пользования	Российская Федерация, Нижегородская область, Богородский район, д.Сысоевка, примерно в 22 м от участка №81 н.п.Сысоевка по направлению на юго-восток
52:24:0020003:2029:чзу3	40	Земли населенных пунктов	Земельные участки (территории) общего пользования	Российская Федерация, Нижегородская область, Богородский район, д.Сысоевка, примерно в 22 м от участка №81 н.п.Сысоевка по направлению на юго-восток

52:24:0020003:2062:чзу1	19	Земли населенных пунктов	Для эксплуатации автомобильной дороги 0402, 0405-0433, 0435-0446, 0450-0453	Российская Федерация, Нижегородская область, Богородский район, автодороги 0402, 0405-0433, 0435-0446, 0450-0453
-------------------------	----	--------------------------	---	--

Части земельных участков сформированы с целью составления с правообладателями соглашения о временном использовании на период строительства.

Проектом межевания территории не предусматривается образование земельных участков, которые будут отнесены к территориям общего пользования или имуществу общего пользования, в том числе в отношении которых предполагаются резервирование и (или) изъятие для государственных или муниципальных нужд.

Образование земельных участков на период эксплуатации линейного объекта не предусмотрено.

**VI. Сведения о границах территории, в отношении которой
утвержден проект межевания**

Местоположение границ территории, в отношении которой утвержден проект межевания, и обозначение характерных точек границ отражены в разделе IV. Чертеж межевания территории.

*Перечень координат характерных точек границ территории, в отношении
которой утвержден проект межевания
(система координат – МСК-52)*

Номер характерной точки границы	Координаты, м	
	X	Y
1	514559,78	2191204,34
2	514594,33	2191131,00
3	514759,91	2190724,40
4	514742,00	2190660,51
5	514738,91	2190513,04
6	514749,84	2190422,84
7	514753,02	2190358,85
8	514813,43	2190213,41
9	514836,96	2190197,30
10	514938,67	2190149,54
11	514992,76	2190135,79
12	515168,92	2190559,09
13	515212,48	2190661,62
14	515356,29	2191024,30
15	515462,50	2191266,40
16	515602,17	2191599,56
17	515503,17	2191642,47
18	515470,49	2191586,34
19	514640,12	2191254,69
20	514621,80	2191296,75
21	514568,09	2191278,21
22	514535,93	2191367,36
23	514473,25	2191375,67
24	514427,81	2191394,98
25	514375,23	2191395,98

Номер характерной точки границы	Координаты, м	
	X	Y
26	514327,15	2191528,91
27	514206,63	2191485,32
28	514250,08	2191183,81
29	514120,86	2191153,19
30	514079,09	2191143,04
31	514011,06	2191113,54
32	513999,64	2190999,88
33	513951,68	2190983,09
34	513959,53	2190947,59
35	514016,92	2190965,60
36	514055,66	2191040,34
37	514046,15	2191093,91
38	514104,34	2191099,17
39	514132,48	2191110,52
40	514283,24	2191162,30
41	514272,26	2191283,23
42	514246,99	2191433,64
43	514240,01	2191464,62
44	514308,42	2191489,21
45	514353,25	2191365,27
46	514421,19	2191363,99
47	514463,11	2191346,17
48	514518,94	2191336,23
1	514559,78	2191204,34