



**Министерство
экологии и природных ресурсов
Нижегородской области**

Включен в Реестр
нормативных актов органов
исполнительной власти
Нижегородской области

18 ФЕВ 2021

№ в реестре

16824 - 319 - 319 - 42/21П/од

П Р И К А З

29.01.2021 № 319-42/21П/од

г. Нижний Новгород

**Об установлении
зоны санитарной охраны водозаборной
скважины ООО «Юстор», расположенной
на юго-восточной окраине д. Хвощево
Дивеевского муниципального округа
Нижегородской области**

В соответствии с Федеральным законом от 30 марта 1999 г. № 52-ФЗ «О санитарно-эпидемиологическом благополучии населения», руководствуясь Положением о министерстве экологии и природных ресурсов Нижегородской области, утвержденным постановлением Правительства Нижегородской области от 31 декабря 2010 г. № 965, на основании санитарно - эпидемиологического заключения Территориального отдела Управления Роспотребнадзора по Нижегородской области в городском округе город Арзамас, Арзамасском, Ардатовском, Вадском, Дивеевском районах, городском округе город Первомайск от 24 апреля 2018 г. № 52.02.15.000.Т.000002.04.18 о соответствии проекта зоны санитарной охраны подземного источника водоснабжения, расположенного на юго-восточной окраине д. Хвощево Дивеевского муниципального округа Нижегородской области, государственным санитарно-эпидемиологическим правилам и нормативам

п р и к а з ы в а ю:

1. Установить границы зоны санитарной охраны водозаборной скважины ООО «Юстор», расположенной на юго-восточной окраине д. Хвощево Дивеевского муниципального округа Нижегородской области, согласно приложению к настоящему приказу.

2. Ограничения использования земельных участков в границах зоны санитарной охраны водозаборной скважины ООО «Юстор», расположенной на юго-восточной окраине д. Хвощево Дивеевского муниципального округа Нижегородской области, установлены частью 1 статьи 43 и пунктом 1 части 3 статьи 44 Водного кодекса Российской Федерации, подпунктом 14 пункта 5 статьи 27 Земельного кодекса Российской Федерации.

Мероприятия и режим хозяйственного использования территорий в границах зоны санитарной охраны водозаборной скважины ООО «Юстор», расположенной на юго-восточной окраине д. Хвощево Дивеевского муниципального округа Нижегородской области, определены пунктом 3.2

СанПиН 2.1.4.1110-02 «Зоны санитарной охраны источников водоснабжения и водопроводов питьевого назначения».

3. Во исполнение Федерального закона от 13 июля 2015 г. № 218-ФЗ «О государственной регистрации недвижимости» представить в федеральный орган исполнительной власти, уполномоченный Правительством Российской Федерации на осуществление государственного кадастрового учета, государственной регистрации прав, ведение Единого государственного реестра недвижимости и предоставление сведений, содержащихся в Едином государственном реестре недвижимости, документы о зоне санитарной охраны водозаборной скважины ООО «Юстор», расположенной на юго-восточной окраине д. Хвощево Дивеевского муниципального округа Нижегородской области.

4. Контроль за исполнением настоящего приказа оставляю за собой.

Министр

Подлинник электронного документа, подписанного ЭП,
хранится в системе электронного документооборота
Правительства Нижегородской области

СВЕДЕНИЯ О СЕРТИФИКАТЕ ЭП

Сертификат: 75F009302726194149B024A3CCSAC1B6B118C83D
Кому выдан: Егоров Денис Борисович
Действителен: с 21.02.2020 до 21.05.2021

Д.Б.Егоров

ПРИЛОЖЕНИЕ

к приказу министерства экологии
и природных ресурсов
Нижегородской области
от 29.01.2021 № 319-42/21П/од

Границы зоны санитарной охраны водозаборной скважины ООО «Юстор», расположенной на юго-восточной окраине д. Хвощево Дивеевского муниципального округа Нижегородской области

Зона санитарной охраны (далее - ЗСО) организуется для водозаборной скважины ООО «Юстор», расположенной на юго-восточной окраине д. Хвощево Дивеевского муниципального округа Нижегородской области.

Предельно допустимое водопотребление из скважины - 50,0 м³/сут.

Зона санитарной охраны (далее - ЗСО) организуется в составе трех поясов: первый пояс (строгoго режима) включает территорию расположения скважины, второй и третий пояса (пояса ограничений) включают территории, предназначенные для предупреждения микробного и химического загрязнения воды в водоносном пласте.

Границы второго и третьего поясов ЗСО принимаются в соответствии с гидродинамическими расчетами и пунктом 2.2.2 СанПиН 2.1.4.1110-02.


Подземные воды отнесены к недостаточно защищенным от поверхностного загрязнения.

Граница первого пояса ЗСО скважины имеет в плане форму окружности радиусом 50,0 м от оси скважины.

Граница второго пояса ЗСО скважины имеет в плане форму окружности радиусом 65,7 м от оси скважины.

Граница третьего пояса ЗСО скважины имеет в плане форму окружности радиусом 313,8 м от оси скважины.

Граница первого пояса ЗСО водозаборной скважины
ООО «Юстор»




Масштаб 1:2000

Координаты характерных точек границы первого пояса ЗСО
водозаборной скважины ООО «Юстор»

Обозначение характерных точек границ	Координаты (система координат ГСК-52)		Обозначение характерных точек границ	Координаты (система координат ГСК-52)	
	х	у		х	у
1	2	3	1	2	3
1	377648.53	2168014.38	27	377575.77	2168082.70
2	377652.82	2168018.96	28	377572.08	2168077.62
3	377656.51	2168024.04	29	377569.06	2168072.12
4	377659.54	2168029.54	30	377566.75	2168066.28
5	377661.85	2168035.38	31	377565.18	2168060.20
6	377663.41	2168041.46	32	377564.40	2168053.97
7	377664.20	2168047.69	33	377564.40	2168047.69
8	377664.20	2168053.97	34	377565.18	2168041.46
9	377663.41	2168060.20	35	377566.75	2168035.38
10	377661.85	2168066.28	36	377569.06	2168029.54
11	377659.54	2168072.12	37	377572.08	2168024.04
12	377656.51	2168077.62	38	377575.77	2168018.96
13	377652.82	2168082.70	39	377580.07	2168014.38
14	377648.53	2168087.28	40	377584.91	2168010.38
15	377643.69	2168091.28	41	377590.21	2168007.01
16	377638.39	2168094.64	42	377595.89	2168004.34
17	377632.70	2168097.32	43	377601.86	2168002.40
18	377626.73	2168099.26	44	377608.03	2168001.22
19	377620.57	2168100.43	45	377614.30	2168000.83

Обозначение характерных точек границ	Координаты (система координат ГСК-52)		Обозначение характерных точек границ	Координаты (система координат ГСК-52)	
	х	у		х	у
1	2	3	1	2	3
20	377614.30	2168100.83	46	377620.57	2168001.22
21	377608.03	2168100.43	47	377626.73	2168002.40
22	377601.86	2168099.26	48	377632.70	2168004.34
23	377595.89	2168097.32	49	377638.39	2168007.01
24	377590.21	2168094.64	50	377643.69	2168010.38
25	377584.91	2168091.28	1	377648.53	2168014.38
26	377580.07	2168087.28			

**Граница второго пояса ЗСО водозаборной скважины
ООО «Юстор»**



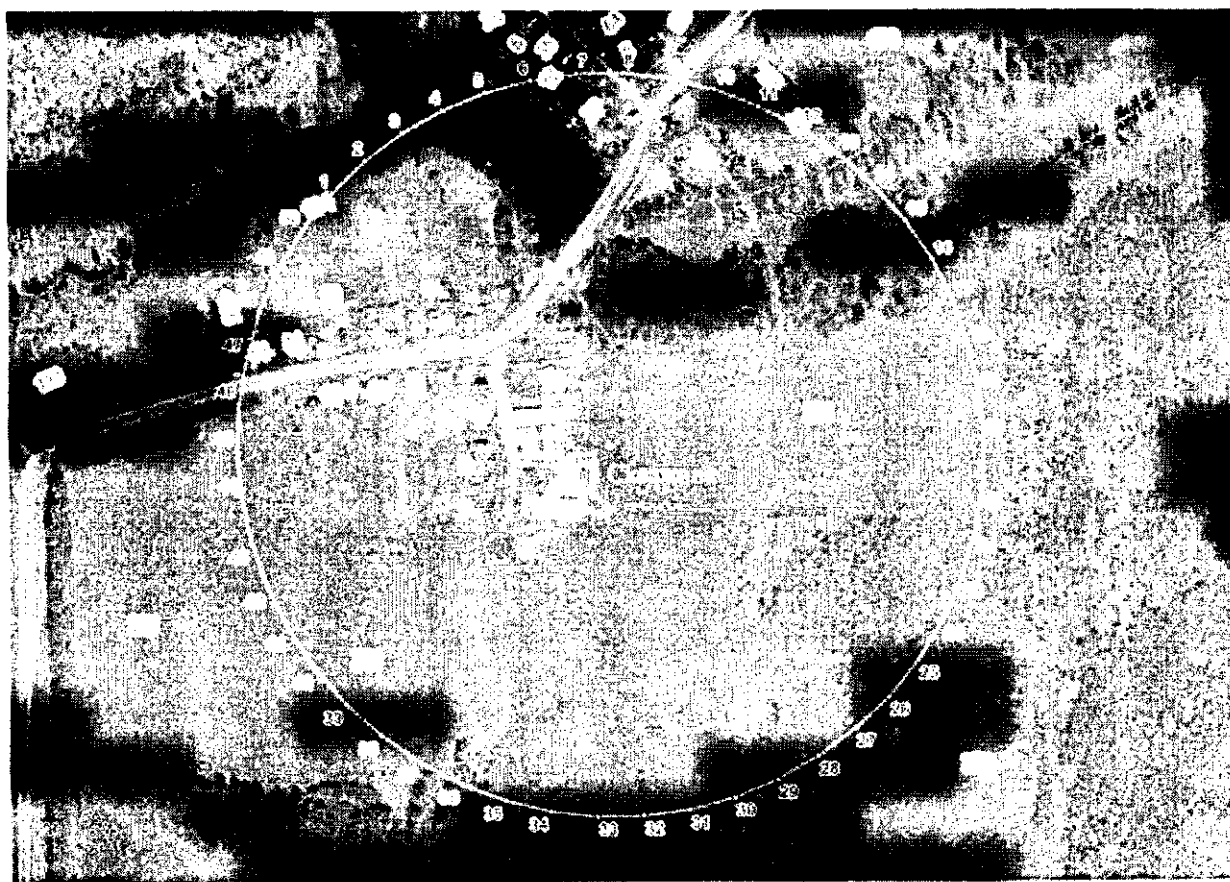
Масштаб 1:2000

**Координаты характерных точек границы второго пояса ЗСО
водозаборной скважины ООО «Юстор»**

Обозначение характерных точек границ	Координаты (система координат ГСК-52)		Обозначение характерных точек границ	Координаты (система координат ГСК-52)	
	х	у		х	у
1	2	3	1	2	3
1	377658.08	2168010.18	27	377571.63	2168093.07
2	377663.29	2168015.62	28	377567.14	2168087.02
3	377667.78	2168021.67	29	377563.44	2168080.46
4	377671.48	2168028.23	30	377560.60	2168073.48
5	377674.33	2168035.21	31	377558.65	2168066.21
6	377676.28	2168042.49	32	377557.62	2168058.74
7	377677.30	2168049.95	33	377557.55	2168051.21

Обозначение характерных точек границ	Координаты (система координат ГСК-52)		Обозначение характерных точек границ	Координаты (система координат ГСК-52)	
	х	у		х	у
1	2	3	1	2	3
8	377677.38	2168057.49	34	377558.41	2168043.72
9	377676.51	2168064.97	35	377560.21	2168036.41
10	377674.72	2168072.29	36	377562.91	2168029.37
11	377672.02	2168079.32	37	377566.47	2168022.73
12	377668.45	2168085.96	38	377570.83	2168016.59
13	377664.09	2168092.11	39	377575.93	2168011.04
14	377658.99	2168097.65	40	377581.69	2168006.18
15	377653.24	2168102.52	41	377588.01	2168002.07
16	377646.92	2168106.62	42	377594.79	2167998.79
17	377640.13	2168109.90	43	377601.93	2167996.39
18	377632.99	2168112.30	44	377609.32	2167994.90
19	377625.60	2168113.79	45	377616.83	2167994.35
20	377618.09	2168114.34	46	377624.36	2167994.74
21	377610.57	2168113.95	47	377631.78	2167996.08
22	377603.15	2168112.62	48	377638.96	2167998.33
23	377595.96	2168110.36	49	377645.81	2168001.47
24	377589.11	2168107.23	50	377652.22	2168005.44
25	377582.71	2168103.25	1	377658.08	2168010.18
26	377576.85	2168098.51			

Граница третьего пояса ЗСО водозаборной скважины
ООО «Юстор»



Масштаб 1:6350

Координаты характерных точек границы третьего пояса ЗСО
водозаборной скважины ООО «Юстор»

Обозначение характерных точек границ	Координаты (система координат ГСК-52)		Обозначение характерных точек границ	Координаты (система координат ГСК-52)	
	х	у		х	у
1	2	3	1	2	3
1	377828.14	2167822.96	27	377372.71	2168250.65
2	377855.05	2167851.62	28	377349.61	2168218.84
3	377878.15	2167883.42	29	377330.67	2168184.40
4	377897.09	2167917.86	30	377316.20	2168147.85
5	377911.56	2167954.41	31	377306.42	2168109.78
6	377921.33	2167992.48	32	377301.50	2168070.79
7	377926.26	2168031.48	33	377301.50	2168031.48
8	377926.26	2168070.79	34	377306.42	2167992.48
9	377921.33	2168109.78	35	377316.20	2167954.41
10	377911.56	2168147.85	36	377330.67	2167917.86
11	377897.09	2168184.40	37	377349.61	2167883.42
12	377878.15	2168218.84	38	377372.71	2167851.62
13	377855.05	2168250.65	39	377399.62	2167822.96
14	377828.14	2168279.30	40	377429.90	2167797.91
15	377797.86	2168304.35	41	377463.09	2167776.85
16	377764.67	2168325.42	42	377498.66	2167760.11
17	377729.10	2168342.15	43	377536.04	2167747.97
18	377691.72	2168354.30	44	377574.65	2167740.60
19	377653.11	2168361.66	45	377613.88	2167738.13
20	377613.88	2168364.13	46	377653.11	2167740.60
21	377574.65	2168361.66	47	377691.72	2167747.97
22	377536.04	2168354.30	48	377729.10	2167760.11
23	377498.66	2168342.15	49	377764.67	2167776.85
24	377463.09	2168325.42	50	377797.86	2167797.91
25	377429.90	2168304.35	1	377828.14	2167822.96
26	377399.62	2168279.30			