



Включен в Реестр
нормативных актов органов
исполнительной власти
Нижегородской области
02 ФЕВ 2021

№ в реестре
16446-330-006-01-03/1

**Министерство
градостроительной деятельности и развития агломераций
Нижегородской области**

П Р И К А З

11 января 2021 г.

№ 06-01-03/1

г. Нижний Новгород

**Об утверждении документации по внесению
изменений в документацию по планировке
территории, расположенной на участке
от автомобильной дороги Р-158 Н.Новгород-
Арзамас-Саранск-Исса-Пенза-Саратов
до автомобильной дороги 22 ОП РЗ 22К-0064
Выездное-Дивеево-Сатис в Арзамасском
районе Нижегородской области**

В соответствии со статьями 41 – 43, 45 Градостроительного кодекса Российской Федерации, статьями 5, 27 Закона Нижегородской области от 8 апреля 2008 г. № 37-З «Об основах регулирования градостроительной деятельности на территории Нижегородской области», пунктом 3.1.10 Положения о министерстве градостроительной деятельности и развития агломераций Нижегородской области, утвержденного постановлением Правительства Нижегородской области от 16 апреля 2020 г. № 308, на основании приказа департамента градостроительной деятельности и развития агломераций Нижегородской области от 24 марта 2020 г. № 06-01-02/22

п р и к а з ы в а ю :

1. Утвердить прилагаемую документацию по внесению изменений в документацию по планировке территории, расположенной на участке от автомобильной дороги Р-158 Н.Новгород-Арзамас-Саранск-Исса-Пенза-Саратов до автомобильной дороги 22 ОП РЗ 22К-0064 Выездное-Дивеево-Сатис в Арзамасском районе Нижегородской области, утвержденную приказом департамента градостроительной деятельности и развития агломераций

Нижегородской области от 7 февраля 2020 г. № 06-01-03/3 (далее – документация по внесению изменений).


2. Министерству градостроительной деятельности и развития агломераций Нижегородской области:

2.1. В течение семи дней со дня утверждения направить утвержденную документацию по внесению изменений главам местного самоуправления рабочего поселка Выездное, Березовского и Новоусадского сельсоветов Арзамасского муниципального района Нижегородской области для опубликования в порядке, установленном для официального опубликования муниципальных правовых актов, иной официальной информации, и размещения на официальном сайте поселения в сети «Интернет».

2.2. В течение десяти рабочих дней со дня утверждения обеспечить размещение документации по внесению изменений в государственной информационной системе обеспечения градостроительной деятельности.

2.3. Разместить настоящий приказ на официальном сайте министерства градостроительной деятельности и развития агломераций Нижегородской области в информационно-телекоммуникационной сети «Интернет».

И.о. министра



С.Г. Попов

УТВЕРЖДЕНА
приказом министерства
градостроительной деятельности
и развития агломераций
Нижегородской области
от 11 января 2021 г. № 06-01-03/1

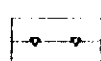


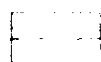

**Документация по внесению изменений в документацию по планировке
территории, расположенной на участке автомобильной дороги
Р-158 Н.Новгород-Арзамас-Саранск-Исса-Пенза-Саратов
до автомобильной дороги 22 ОП РЗ 22К-0064 Выездное-Дивеево-Сатис
в Арзамасском районе Нижегородской области**

Проект планировки территории

I. Чертеж границ зон планируемого размещения линейного объекта















УСЛОВНЫЕ ОБОЗНАЧЕНИЯ

-  Граница территории, в отношении которой осуществляется подготовка проекта планировки
-  Граница зоны планируемого размещения линейного объекта (постоянный отвод)
-  Граница зоны планируемого размещения линейного объекта (временный отвод)
-  Граница зоны с особыми условиями использования территории (придорожная полоса 50м)
-  Временные (технологические) дороги

II. Чертеж границ зон планируемого размещения линейных объектов, подлежащих переносу (переустройству) из зон планируемого размещения линейных объектов



УСЛОВНЫЕ ОБОЗНАЧЕНИЯ

-  Граница территории, в отношении которой осуществляется подготовка проекта планировки
-  Граница зоны планируемого размещения линейного объекта (временный отвод)
-  Проектируемый водопровод
-  Проектируемые сети газоснабжения
-  Проектируемые линии электропередач
-  Проектируемый кабель связи
-  Граница зоны с особыми условиями использования территории (охранная зона кабеля связи)
-  Граница зоны с особыми условиями использования территории (санитарно-защитная полоса источников водоснабжения)
-  Граница зоны с особыми условиями использования территории (охранная зона ЛЭП)
-  Граница зоны с особыми условиями использования территории (охранная зона сетей газоснабжения)
-  Граница зоны с особыми условиями использования территории (зона минимальных расстояний сетей газоснабжения)
-  Временные (технологические) дороги

III. Положение о размещении линейного объекта

Документация по внесению изменений в документацию по планировке территории, расположенной на участке от автомобильной дороги Р-158 Н.Новгород-Арзамас-Саранск-Исса-Пенза-Саратов до автомобильной дороги 22 ОП РЗ 22К-0064 Выездное-Дивеево-Сатис в Арзамасском районе Нижегородской области, разработана в целях строительства автомобильной дороги «Южный обход г. Арзамас в Нижегородской области».

Основные характеристики проектируемого линейного объекта

Технико-экономические показатели	Характеристика
Категория объекта	III (уточняется при проектировании)
Протяженность участка	9,4 км (уточняется проектом)
Проектная мощность (пропускная способность)	2000-6000 тыс. авт/сут.
Расчетная скорость	100 км/ч
Количество полос движения	2 полосы
Ширина проезжей части	2х3,5 м
Тип дорожной одежды	Капитальный
Вид покрытия	ЩМА
Транспортная развязка	1 шт.
Кольцевое пересечение в одном уровне	2 шт.
Количество мостов и путепроводов	4 шт.
Расчетная нагрузка	согласно СП 34.13330.2012
Габарит мостов и путепроводов принять по	ГОСТ Р 52748-2007

Прогнозная интенсивность движения на 2041 г. по проектируемому южному обходу г. Арзамас, определенная расчетным путем, будет составлять в зависимости от перегона 4180 – 4560 авт./час (5650 – 6000 привед. ед./час).

В составе транспортного потока, прогнозируемого на объекте проектирования, доля легкового транспорта составит 64%; доля грузовых автомобилей – 35%; доля автобусов – 1%. В структуре грузового потока удельный вес автомобилей малой и средней грузоподъемности составит 74%, доля автопоездов – 26%.

Назначение объекта – объезд города Арзамас транзитным автомобильным транспортом.

При строительстве объекта планируется провести работы по капитальному ремонту автомобильной дороги II категории федерального значения Р-158 «Н. Новгород-Арзамас-Саранск-Исса-Пенза-Саратов». Работы будут произведены на участке км 119+000 – км 120+400.

Также при строительстве объекта будут затронуты автомобильные дороги регионального значения:

- Автомобильная дорога 22 ОП МЗ 22Н - 0208 «Кожино-Озерки». Автомобильная дорога прекращает свое существование, т.е. подлежит демонтажу.

- Автомобильная дорога 22 ОП МЗ 22Н - 0234 «Озерки - Заречное». Автомобильная дорога частично будет входить в границы проектируемого объекта. Общая протяженность автомобильной дороги по паспорту составляет 4,173 км, после строительства объекта составит 4,085 км.

- Автомобильная дорога 22 ОП МЗ 22Н - 0219 «Подъезд к с. Казаково от а/д Н. Новгород-Саратов». Автомобильная дорога частично будет входить в границы проектируемого объекта. Общая протяженность автомобильной дороги по паспорту составляет 14,620 км, после строительства объекта составит 14,555 км.

Документацией не предусматривается установление красных линий. Ранее установленные красные линии на территории разработки документации по планировке территории отсутствуют. Чертеж красных линий не разрабатывался.

Зона планируемого размещения линейного объекта устанавливается на территории Березовского, Новоусадского сельских поселений и городского поселения рабочий поселок Выездное Арзамасского района Нижегородской области.

Перечень координат характерных точек границ зон планируемого размещения
линейного объекта (постоянный отвод) (система координат – МСК-52)

Обозначение характерных точек границ	Координаты, м	
	X	Y
Контур №1		
1	418710.46	2208096.52
2	418711.29	2208101.16
3	418613.01	2208119.50
4	418528.95	2208138.26
5	418522.58	2208237.62
6	418473.47	2208297.97
7	418420.91	2208328.31
8	418380.22	2208334.71
9	418318.25	2208332.01
10	418257.78	2208317.56
11	418153.52	2208293.20
12	418138.02	2208292.69
13	418068.45	2208312.98
14	418048.97	2208342.85
15	418028.05	2208357.87
16	418001.00	2208358.47
17	417982.63	2208371.16
18	417943.67	2208410.19
19	417900.44	2208463.17
20	417841.93	2208530.67
21	417797.27	2208586.33
22	417794.48	2208584.12
23	417944.61	2208393.59
24	417968.28	2208366.86
25	417979.60	2208354.45
26	418047.41	2208288.41
27	418059.94	2208277.01
28	418076.42	2208263.73
29	418109.90	2208242.87
30	418173.60	2208212.34
31	418231.69	2208189.08
32	418262.34	2208177.25
33	418295.10	2208167.21
34	418317.23	2208162.29
35	418520.00	2208128.58
36	418611.85	2208113.15
37	418700.15	2208098.32
1	418710.46	2208096.52
Контур №2		
38	418705.52	2208068.95
39	418695.41	2208070.72
40	418520.00	2208100.18
41	418311.87	2208134.79

Обозначение характерных точек границ	Координаты, м	
	X	Y
42	418287.94	2208140.11
43	418253.18	2208150.77
44	418221.45	2208163.02
45	418162.34	2208186.70
46	418096.40	2208218.29
47	418060.18	2208240.87
48	418042.22	2208255.33
49	418040.26	2208257.29
50	418028.90	2208268.03
51	418026.10	2208270.09
52	417959.46	2208334.97
53	417947.46	2208348.14
54	417923.11	2208375.63
55	417837.47	2208484.32
56	417822.01	2208503.94
57	417899.34	2208398.40
58	417963.95	2208312.12
59	417969.30	2208279.91
60	417967.16	2208258.61
61	417975.91	2208233.59
62	418004.10	2208222.99
63	418065.09	2208222.66
64	418091.14	2208207.40
65	418162.17	2208170.33
66	418210.71	2208151.59
67	418242.10	2208135.95
68	418279.16	2208104.64
69	418296.80	2208076.16
70	418332.92	2207971.79
71	418362.15	2207937.47
72	418441.59	2207880.82
73	418450.39	2207846.42
74	418452.80	2207800.40
75	418434.42	2207612.29
76	418429.08	2207511.87
77	418436.19	2207436.40
78	418449.12	2207367.69
79	418467.87	2207283.17
80	418501.34	2207143.50
81	418541.50	2206982.29
82	418554.70	2206913.91
83	418579.36	2206753.10
84	418567.60	2206744.16
85	418572.59	2206712.17

Обозначение характерных точек границ	Координаты, м	
	X	Y
86	418586.84	2206702.66
87	418618.92	2206504.31
88	418631.57	2206451.12
89	418652.06	2206356.79
90	418688.01	2206160.99
91	418708.15	2206049.04
92	418689.71	2206045.72
93	418681.91	2206043.50
94	418703.01	2205988.38
95	418721.25	2205994.66
96	418737.48	2205917.64
97	418755.76	2205813.42
98	418758.63	2205778.80
99	418767.99	2205699.12
100	418767.98	2205646.55
101	418760.08	2205563.87
102	418750.70	2205519.35
103	418724.58	2205516.11
104	418715.46	2205480.90
105	418737.07	2205467.06
106	418702.19	2205362.22
107	418668.49	2205239.76
108	418646.72	2205163.87
109	418602.74	2205029.97
110	418555.13	2204866.88
111	418517.97	2204745.33
112	418508.43	2204675.67
113	418507.64	2204632.13
114	418511.04	2204570.00
115	418512.75	2204546.74
116	418527.32	2204489.95
117	418534.79	2204438.67
118	418537.07	2204406.32
119	418543.61	2204365.60
120	418569.22	2204247.30
121	418573.59	2204237.95
122	418594.73	2204152.70
123	418612.39	2204059.83
124	418651.61	2203958.94
125	418710.28	2203804.87
126	418766.66	2203688.44
127	418783.80	2203653.09
128	418843.12	2203554.41
129	418861.15	2203520.58
130	418915.61	2203439.55
131	418950.43	2203393.62
132	419010.45	2203318.28
133	419066.85	2203254.05

Обозначение характерных точек границ	Координаты, м	
	X	Y
134	419122.20	2203193.81
135	419192.57	2203116.79
136	419193.08	2203098.41
137	419165.55	2203081.23
138	419176.95	2203064.10
139	419219.89	2203087.90
140	419232.25	2203079.75
141	419261.68	2203062.64
142	419317.91	2203001.22
143	419415.84	2202895.37
144	419532.39	2202750.65
145	419679.01	2202595.41
146	419780.74	2202489.01
147	419776.63	2202479.45
148	419816.81	2202455.30
149	419902.50	2202377.24
150	419953.12	2202335.70
151	420017.52	2202273.79
152	420096.98	2202187.97
153	420143.23	2202128.81
154	420206.77	2202057.17
155	420233.68	2202018.10
156	420249.17	2201993.66
157	420221.28	2201984.18
158	420227.08	2201937.24
159	420296.49	2201925.14
160	420346.19	2201857.07
161	420393.96	2201770.37
162	420429.79	2201712.16
163	420481.98	2201593.97
164	420518.94	2201495.58
165	420533.44	2201448.49
166	420566.10	2201330.02
167	420592.28	2201233.28
168	420603.99	2201145.50
169	420612.56	2201046.15
170	420597.18	2201034.00
171	420601.41	2200978.42
172	420625.32	2200957.18
173	420630.21	2200878.07
174	420625.34	2200707.65
175	420612.06	2200597.10
176	420592.63	2200476.34
177	420577.74	2200352.10
178	420567.49	2200231.55
179	420566.54	2200096.71
180	420569.83	2200019.89
181	420570.21	2199939.00

Обозначение характерных точек границ	Координаты, м	
	X	Y
182	420583.10	2199867.75
183	420603.20	2199783.26
184	420622.37	2199692.35
185	420642.53	2199615.74
186	420701.47	2199436.63
187	420764.81	2199283.73
188	420762.21	2199232.52
189	420749.18	2199214.72
190	420772.60	2199189.97
191	420855.64	2199194.83
192	420891.14	2199228.85
193	420891.62	2199282.21
194	420896.14	2199286.56
195	420860.66	2199324.46
196	420857.31	2199321.63
197	420808.82	2199317.04
198	420753.91	2199432.32
199	420701.33	2199583.14
200	420650.82	2199788.08
201	420633.69	2199978.82
202	420617.27	2200137.96
203	420617.78	2200166.49
204	420646.23	2200181.98
205	420644.87	2200190.89
206	420618.18	2200186.78
207	420619.31	2200246.86
208	420630.92	2200401.38
209	420650.23	2200538.99
210	420663.82	2200667.22
211	420673.32	2200820.34
212	420670.74	2200979.72
213	420689.23	2201002.55
214	420687.36	2201025.85
215	420667.84	2201045.23
216	420657.94	2201108.08
217	420641.85	2201205.94
218	420613.66	2201333.42
219	420585.05	2201438.06
220	420588.06	2201451.64
221	420578.01	2201473.90
222	420520.70	2201613.69
223	420500.59	2201669.05
224	420446.06	2201791.32
225	420410.34	2201855.59
226	420361.00	2201941.89
227	420385.62	2201964.52
228	420381.78	2201994.51
229	420319.83	2202006.31

Обозначение характерных точек границ	Координаты, м	
	X	Y
230	420259.36	2202081.52
231	420213.60	2202128.11
232	420151.97	2202195.08
233	420028.51	2202314.01
234	419926.20	2202404.75
235	419878.07	2202455.51
236	419883.75	2202483.70
237	419867.94	2202497.67
238	419849.16	2202486.18
239	419833.53	2202547.09
240	419822.14	2202546.62
241	419825.74	2202501.93
242	419736.18	2202597.91
243	419710.52	2202625.97
244	419704.32	2202640.91
245	419683.95	2202661.78
246	419675.48	2202660.69
247	419618.82	2202718.65
248	419560.10	2202798.99
249	419453.85	2202930.11
250	419436.54	2202948.07
251	419412.41	2202989.65
252	419380.82	2203021.52
253	419360.07	2203028.04
254	419272.94	2203109.63
255	419295.95	2203125.43
256	419285.76	2203145.29
257	419267.10	2203165.17
258	419224.75	2203144.20
259	419098.43	2203282.61
260	419048.43	2203338.30
261	419001.54	2203398.95
262	418900.30	2203544.64
263	418879.01	2203577.63
264	418822.99	2203680.59
265	418791.13	2203750.04
266	418780.25	2203765.33
267	418740.82	2203856.43
268	418733.79	2203875.04
269	418692.72	2203992.11
270	418677.51	2204039.89
271	418704.24	2204057.97
272	418699.73	2204087.19
273	418681.16	2204083.94
274	418661.18	2204102.31
275	418649.39	2204139.32
276	418667.31	2204149.84
277	418664.08	2204161.42

Обозначение характерных точек границ	Координаты, м	
	X	Y
278	418642.68	2204160.37
279	418627.92	2204206.69
280	418609.95	2204286.59
281	418611.64	2204319.59
282	418601.74	2204367.83
283	418611.50	2204369.16
284	418610.68	2204382.22
285	418604.36	2204398.69
286	418592.33	2204416.84
287	418587.41	2204446.19
288	418577.21	2204452.82
289	418567.96	2204502.39
290	418554.92	2204630.26
291	418557.54	2204647.49
292	418578.91	2204648.36
293	418579.93	2204664.59
294	418558.13	2204668.16
295	418561.13	2204703.47
296	418613.93	2204733.98
297	418603.47	2204761.93
298	418574.88	2204772.12
299	418589.98	2204831.34
300	418630.15	2204954.85
301	418639.88	2204974.87
302	418658.80	2205046.44
303	418767.72	2205406.25
304	418784.03	2205453.75
305	418800.51	2205501.73
306	418815.68	2205567.53
307	418821.85	2205629.58
308	418821.28	2205682.81
309	418816.40	2205734.99
310	418800.87	2205828.47
311	418770.37	2205994.86
312	418761.85	2206040.17
313	418761.00	2206069.60

Обозначение характерных точек границ	Координаты, м	
	X	Y
314	418741.99	2206179.02
315	418733.73	2206196.57
316	418714.09	2206302.93
317	418734.75	2206329.30
318	418725.25	2206362.99
319	418704.08	2206372.91
320	418686.22	2206469.13
321	418700.57	2206481.11
322	418697.84	2206498.60
323	418676.39	2206496.54
324	418650.96	2206634.30
325	418650.11	2206658.46
326	418640.61	2206710.48
327	418656.48	2206730.48
328	418652.23	2206756.80
329	418633.38	2206762.02
330	418624.93	2206797.52
331	418595.76	2206961.05
332	418563.30	2207151.74
333	418552.01	2207203.44
334	418509.55	2207408.38
335	418500.44	2207521.88
336	418504.38	2207715.90
337	418505.27	2207834.06
338	418513.47	2207860.11
339	418558.58	2207892.30
340	418571.89	2207932.10
341	418567.13	2207968.10
342	418535.41	2208000.57
343	418531.38	2208048.26
344	418523.97	2208088.98
345	418590.24	2208077.45
346	418652.50	2208069.35
347	418704.21	2208061.63
38	418705.52	2208068.95

*Перечень координат характерных точек границ зон планируемого размещения
линейного объекта (временный отвод) (система координат - МСК-52)*

Обозначение характерных точек границ	Координаты, м	
	X	Y
Контур №1		
348	418536.00	2208150.10
349	418537.01	2208186.57

Обозначение характерных точек границ	Координаты, м	
	X	Y
350	418536.63	2208196.07
351	418560.20	2208215.17
352	418552.75	2208224.36

Обозначение характерных точек границ	Координаты, м	
	X	Y
353	418486.38	2208305.91
354	418429.59	2208338.70
355	418415.49	2208342.35
356	418381.31	2208347.90
357	418317.15	2208343.07
358	418256.81	2208329.00
359	418185.34	2208311.50
360	418139.66	2208300.87
361	418078.68	2208318.49
362	418039.61	2208362.35
363	418034.72	2208357.58
14	418048.97	2208342.85
364	418073.25	2208314.00
365	418142.19	2208294.17
366	418187.34	2208303.15
367	418257.33	2208319.51
368	418318.24	2208334.07
369	418380.62	2208336.73
370	418421.74	2208330.36
371	418474.14	2208300.31
372	418542.19	2208216.69
373	418524.83	2208202.56
374	418526.37	2208178.46
375	418530.79	2208178.80
376	418530.01	2208150.19
348	418536.00	2208150.10
Контур №2		
377	418447.24	2207858.73
72	418441.59	2207880.82
378	418388.59	2207887.15
379	418376.00	2207909.90
380	418360.01	2207939.98
70	418332.92	2207971.79
381	418301.19	2208063.46
382	418299.70	2208067.76
69	418296.80	2208076.16
383	418284.35	2208096.26
384	418267.70	2208102.09
385	418226.66	2208115.81
386	418202.66	2208124.25
387	418206.42	2208141.85

Обозначение характерных точек границ	Координаты, м	
	X	Y
388	418200.55	2208143.10
389	418196.95	2208126.25
390	418158.76	2208139.68
391	418090.15	2208163.97
392	418062.59	2208173.06
393	418043.48	2208181.24
394	418037.01	2208187.29
395	418025.67	2208198.23
396	418018.60	2208206.74
397	418011.21	2208216.94
62	418004.10	2208222.99
61	417975.91	2208233.59
398	417975.77	2208234.15
399	417969.27	2208231.84
400	417966.08	2208230.56
401	417952.27	2208244.44
402	417962.91	2208248.68
403	417969.79	2208251.13
60	417967.16	2208258.61
59	417969.30	2208279.91
58	417963.95	2208312.12
404	417931.65	2208355.26
405	417927.27	2208361.11
57	417899.34	2208398.40
406	417860.68	2208451.17
56	417822.01	2208503.94
407	417782.56	2208553.56
408	417778.61	2208559.02
409	417730.56	2208620.00
410	417719.46	2208634.12
411	417717.28	2208632.51
412	417799.04	2208522.03
413	417897.90	2208390.93
414	417899.29	2208389.08
415	417910.85	2208353.25
416	417903.08	2208351.08
417	417934.57	2208262.23
418	417936.67	2208256.32
419	417949.61	2208219.77
420	418080.62	2208106.77
421	418091.92	2208104.06

Обозначение характерных точек границ	Координаты, м	
	X	Y
422	418088.81	2208107.19
421	418091.92	2208104.06
423	418187.34	2208081.25
424	418278.48	2208062.21
425	418318.93	2207958.67
426	418376.89	2207867.37
427	418384.33	2207866.88
428	418386.63	2207862.72
377	418447.24	2207858.73
Контур №3		
429	418597.21	2207941.13
430	418582.63	2208005.94
431	418573.60	2208003.94
432	418575.79	2208038.25
433	418556.38	2208039.88
434	418558.17	2208042.43
435	418569.44	2208048.34
436	418627.29	2208072.61
345	418590.24	2208077.45
437	418574.34	2208069.54
438	418554.33	2208058.62
343	418531.38	2208048.26
342	418535.41	2208000.57
341	418567.13	2207968.10
439	418571.55	2207934.65
429	418597.21	2207941.13
Контур №4		
440	418559.82	2207855.32
441	418633.62	2207920.01
442	418637.43	2207931.33
443	418667.58	2207957.75
444	418699.54	2208062.19
445	418693.53	2208063.05
446	418662.35	2207961.14
447	418641.25	2207942.65
448	418654.08	2207980.73
449	418640.55	2207992.09
450	418624.43	2207990.19
451	418619.45	2207932.10
452	418574.24	2207900.07
453	418518.25	2207863.52

Обозначение характерных точек границ	Координаты, м	
	X	Y
338	418513.47	2207860.11
337	418505.27	2207834.05
455	418504.49	2207733.01
456	418507.70	2207732.83
457	418514.63	2207818.49
458	418517.48	2207854.00
459	418547.09	2207852.15
460	418551.35	2207855.88
440	418559.82	2207855.32
Контур №5		
461	418441.24	2207409.59
77	418436.19	2207436.40
462	418435.34	2207445.39
463	418430.74	2207444.61
464	418434.96	2207419.46
465	418430.15	2207418.65
461	418441.24	2207409.59
Контур №6		
466	418464.51	2206513.90
467	418462.74	2206522.73
468	418455.88	2206521.36
469	418449.24	2206554.50
470	418460.36	2206556.92
471	418457.58	2206569.62
472	418446.68	2206567.24
473	418443.15	2206584.51
474	418498.10	2206749.50
82	418554.70	2206913.91
81	418541.50	2206982.29
475	418539.98	2206988.40
476	418526.82	2206950.34
477	418501.49	2206875.10
478	418483.58	2206881.37
479	418475.98	2206859.63
480	418483.79	2206856.90
481	418478.94	2206842.32
482	418474.92	2206843.68
483	418470.14	2206829.46
484	418484.26	2206824.68
485	418436.40	2206686.08
486	418432.23	2206674.20

Обозначение характерных точек границ	Координаты, м	
	X	Y
487	418383.39	2206903.43
488	418309.09	2207252.23
489	418268.55	2207442.49
490	418253.96	2207511.02
491	418302.81	2207471.57
492	418354.39	2207428.00
493	418454.51	2207343.40
78	418449.12	2207367.69
494	418442.62	2207402.25
495	418435.01	2207392.95
496	418410.23	2207411.55
497	418384.95	2207433.63
498	418322.73	2207487.41
499	418210.06	2207581.40
500	418420.70	2206596.32
501	418428.38	2206586.68
502	418435.70	2206588.24
503	418449.50	2206520.09
504	418442.64	2206518.71
505	418444.40	2206509.90
466	418464.51	2206513.90
Контур №7		
506	418646.90	2206758.28
507	418617.82	2206922.21
508	418611.30	2206961.75
509	418597.93	2207032.94
510	418597.33	2207037.34
511	418619.46	2207100.51
512	418630.30	2207132.17
513	418640.65	2207164.00
514	418641.78	2207171.95
515	418650.69	2207170.68
516	418653.94	2207193.45
517	418630.09	2207196.51
518	418632.91	2207202.47
519	418633.49	2207209.58
520	418630.96	2207219.04
521	418627.20	2207222.64
522	418616.82	2207232.66
523	418615.67	2207231.43
524	418614.21	2207232.79

Обозначение характерных точек границ	Координаты, м	
	X	Y
525	418615.38	2207234.05
526	418603.85	2207245.17
527	418611.01	2207252.58
528	418628.34	2207273.93
529	418639.27	2207292.29
530	418647.80	2207306.61
531	418669.73	2207324.97
532	418657.11	2207337.64
533	418521.28	2207474.14
534	418502.78	2207492.73
535	418504.39	2207472.71
536	418642.48	2207324.43
537	418643.11	2207322.33
538	418645.76	2207313.46
539	418641.12	2207315.28
540	418613.58	2207289.65
541	418612.98	2207288.84
542	418604.12	2207295.12
543	418595.54	2207301.47
544	418578.57	2207314.42
545	418568.31	2207322.25
546	418545.55	2207341.49
547	418541.09	2207340.74
548	418525.01	2207435.77
549	418523.42	2207438.62
550	418520.29	2207439.35
551	418507.24	2207437.16
334	418509.55	2207408.38
552	418537.31	2207274.40
553	418540.75	2207278.47
554	418576.48	2207249.66
555	418566.82	2207238.39
556	418550.50	2207210.73
333	418552.01	2207203.44
557	418556.41	2207183.31
332	418563.30	2207151.74
331	418595.76	2206961.05
330	418624.93	2206797.52
329	418633.38	2206762.02
506	418646.90	2206758.28

Обозначение характерных точек границ	Координаты, м	
	X	Y
558	418599.65	2207276.69
559	418610.64	2207286.91
560	418596.51	2207285.17
561	418560.70	2207312.34
562	418536.94	2207332.40
563	418535.09	2207331.34
564	418530.31	2207335.38
565	418535.24	2207310.53
566	418589.69	2207265.10
567	418589.71	2207265.09
558	418599.65	2207276.69
Контур №8		
568	418584.24	2207117.38
569	418611.71	2207197.98
570	418618.65	2207195.39
571	418620.05	2207199.42
572	418617.96	2207212.48
573	418593.61	2207234.55
574	418586.11	2207226.77
575	418574.22	2207196.74
576	418575.53	2207168.49
568	418584.24	2207117.38
Контур №8		
589	418750.94	2206358.33
590	418749.14	2206362.16
591	418743.87	2206359.08
592	418738.07	2206358.84
593	418735.29	2206363.23
594	418724.13	2206402.27
595	418710.97	2206456.31
596	418704.76	2206489.52
597	418703.42	2206496.19
598	418696.38	2206504.75
599	418693.11	2206518.81
600	418679.49	2206577.43
601	418652.44	2206725.39
326	418640.61	2206710.48
325	418650.11	2206658.46
324	418650.96	2206634.30
602	418676.10	2206498.09
323	418676.39	2206496.54

Обозначение характерных точек границ	Координаты, м	
	X	Y
322	418697.84	2206498.60
321	418700.57	2206481.11
320	418686.22	2206469.13
319	418704.08	2206372.91
318	418725.25	2206362.99
604	418729.28	2206348.70
605	418739.58	2206352.47
589	418750.94	2206358.33
Контур №9		
606	418631.89	2204932.76
607	418652.91	2204994.67
608	418721.50	2205224.03
609	418793.14	2205454.58
610	418804.71	2205497.63
611	418811.88	2205523.93
612	418821.23	2205578.67
613	418824.53	2205668.94
614	418820.83	2205717.01
615	418815.59	2205762.83
616	418836.85	2205746.26
617	418847.23	2205759.56
618	418812.61	2205788.84
619	418797.93	2205870.17
620	418795.23	2205886.49
621	418832.11	2205900.49
622	418856.91	2205909.91
623	418911.23	2205930.55
624	418921.44	2205934.43
625	418934.42	2205941.49
626	418970.26	2205961.18
627	418995.10	2205974.82
628	418997.83	2205977.02
629	419009.97	2205955.00
630	419021.67	2205933.71
631	419015.50	2205930.44
632	419019.74	2205922.49
633	419037.83	2205932.14
634	419033.60	2205940.06
635	419027.41	2205936.77
636	419015.20	2205958.99
637	419024.65	2205964.24

Обозначение характерных точек границ	Координаты, м	
	X	Y
638	419018.33	2205975.60
639	419008.91	2205970.43
640	419001.19	2205984.50
641	418999.05	2205988.40
642	418996.47	2205991.43
643	418993.07	2205993.18
644	418988.97	2205993.49
645	418985.43	2205992.32
646	418981.81	2205990.34
647	418980.55	2205990.39
648	418949.58	2206006.04
649	418937.29	2206012.25
650	418934.45	2206013.16
651	418931.47	2206013.14
652	418929.23	2206019.90
653	418905.74	2206012.10
654	418882.25	2206004.30
655	418831.77	2205987.53
656	418781.28	2205970.76
657	418778.81	2205985.69
658	418732.13	2206285.92
659	418733.52	2206302.16
660	418737.18	2206311.02
661	418773.94	2206362.43
662	418752.48	2206353.05
317	418734.75	2206329.30
316	418714.09	2206302.93
315	418733.73	2206196.57
314	418741.99	2206179.02
313	418761.00	2206069.60
312	418761.85	2206040.17
311	418770.37	2205994.86
310	418800.87	2205828.47
309	418816.40	2205734.99
308	418821.28	2205682.81
307	418821.85	2205629.58
306	418815.68	2205567.53
305	418800.51	2205501.73
304	418784.03	2205453.75
303	418767.72	2205406.25
302	418658.80	2205046.44

Обозначение характерных точек границ	Координаты, м	
	X	Y
301	418639.88	2204974.87
300	418630.15	2204954.85
299	418589.98	2204831.34
298	418574.88	2204772.12
663	418583.47	2204769.06
664	418604.02	2204844.55
665	418608.02	2204859.40
606	418631.89	2204932.76
666	418916.56	2205946.14
667	418975.03	2205978.62
668	418932.73	2205999.99
669	418784.59	2205950.79
670	418793.07	2205899.55
666	418916.56	2205946.14
Контур №10		
675	418700.53	2205994.80
676	418696.87	2206004.38
677	418678.11	2205995.49
675	418700.53	2205994.80
Контур №11		
97	418755.76	2205813.42
678	418749.55	2205848.84
679	418728.29	2205868.07
680	418745.74	2205870.78
681	418743.46	2205883.58
682	418687.26	2205874.85
683	418631.74	2205866.22
684	418520.65	2205866.85
685	418525.32	2205874.74
686	418555.36	2205874.74
687	418647.49	2205905.25
688	418690.41	2205921.49
689	418734.05	2205934.00
690	418729.88	2205953.71
691	418666.83	2205932.75
692	418670.96	2205929.06
693	418603.25	2205906.57
694	418597.85	2205911.42
695	418550.47	2205895.68
696	418510.69	2205895.90

Обозначение характерных точек границ	Координаты, м	
	X	Y
697	418501.21	2205875.86
698	418452.96	2205875.69
699	418431.35	2205876.56
700	418428.25	2205885.25
701	418431.26	2205886.32
702	418428.75	2205893.34
703	418419.35	2205889.99
704	418421.86	2205882.97
705	418424.49	2205883.90
706	418428.49	2205872.67
707	418440.69	2205872.18
708	418464.91	2205871.78
709	418501.27	2205871.86
710	418498.53	2205868.73
711	418497.34	2205865.11
712	418497.77	2205860.71
713	418500.06	2205856.92
714	418503.53	2205854.58
715	418507.25	2205853.86
716	418543.18	2205853.72
717	418544.24	2205853.28
718	418544.68	2205852.22
719	418544.64	2205845.30
720	418544.20	2205844.26
721	418543.16	2205843.81
722	418540.89	2205843.78
723	418540.84	2205847.27
724	418525.84	2205847.09
725	418526.03	2205832.09
726	418541.03	2205832.27
727	418540.98	2205835.78
728	418556.28	2205836.01
729	418556.28	2205828.54
730	418579.28	2205828.54
731	418579.66	2205853.04
732	418632.71	2205853.21
733	418637.16	2205853.90
734	418691.45	2205862.34
735	418722.21	2205866.93
736	418711.56	2205853.25
97	418755.76	2205813.42

Обозначение характерных точек границ	Координаты, м	
	X	Y
Контур №12		
741	418567.38	2204666.65
742	418570.08	2204708.64
295	418561.13	2204703.47
294	418558.13	2204668.16
741	418567.38	2204666.65
Контур №13		
743	418584.95	2204447.78
744	418573.33	2204520.53
745	418566.96	2204593.45
746	418564.48	2204622.13
747	418564.83	2204629.51
748	418565.77	2204647.83
291	418557.54	2204647.49
290	418554.92	2204630.26
749	418555.49	2204624.69
750	418564.44	2204536.93
289	418567.96	2204502.39
288	418577.21	2204452.82
743	418584.95	2204447.78
Контур №14		
751	418645.20	2204160.49
752	418615.55	2204271.35
280	418609.95	2204286.59
753	418618.94	2204246.64
279	418627.92	2204206.69
278	418642.68	2204160.37
751	418645.20	2204160.49
Контур №15		
754	418675.45	2203417.78
755	418673.45	2203427.22
756	418673.20	2203427.57
757	418672.68	2203428.73
758	418672.48	2203429.24
759	418671.09	2203435.15
760	418670.01	2203443.52
761	418666.15	2203461.76
762	418647.04	2203659.54
763	418645.05	2203679.43
764	418641.89	2203714.15
765	418631.21	2203847.01

Обозначение характерных точек границ	Координаты, м	
	X	Y
766	418622.98	2203958.00
767	418617.92	2204045.62
768	418617.61	2204046.42
769	418617.01	2204045.67
770	418614.74	2204042.19
771	418614.39	2204050.26
772	418614.51	2204054.37
773	418613.73	2204056.40
123	418612.39	2204059.83
122	418594.73	2204152.70
774	418573.56	2204238.14
775	418576.98	2204213.76
776	418582.60	2204175.74
777	418583.85	2204167.28
778	418588.47	2204115.81
779	418595.21	2204069.83
780	418598.95	2204011.17
781	418607.27	2203914.80
782	418608.30	2203886.66
783	418610.25	2203862.18
784	418612.51	2203834.01
785	418614.18	2203817.08
786	418624.33	2203718.76
787	418649.53	2203457.50
788	418661.03	2203412.04
789	418661.24	2203411.76
754	418675.45	2203417.78
Контур №16		
790	418721.35	2204001.05
271	418704.24	2204057.97
270	418677.51	2204039.89
269	418692.72	2203992.11
790	418721.35	2204001.05
Контур №17		
791	418814.14	2203731.72
792	418747.07	2203875.22
793	418745.03	2203879.93
268	418733.79	2203875.04
267	418740.82	2203856.43
266	418780.25	2203765.33
265	418791.13	2203750.04

Обозначение характерных точек границ	Координаты, м	
	X	Y
794	418802.27	2203725.77
791	418814.14	2203731.72
Контур №18		
795	418766.08	2203620.59
796	418761.18	2203699.75
797	418749.92	2203723.02
798	418739.20	2203717.64
799	418743.96	2203620.59
795	418766.08	2203620.59
Контур №19		
808	419177.39	2203196.10
809	419173.67	2203207.45
810	419166.86	2203221.03
811	419147.98	2203247.96
812	419093.64	2203306.81
813	419011.20	2203406.14
814	418920.69	2203535.13
815	418909.70	2203555.08
816	418894.12	2203583.38
817	418868.09	2203633.46
818	418863.90	2203643.10
819	418850.22	2203678.27
820	418850.59	2203720.75
821	418856.86	2203752.47
822	418844.68	2203756.02
823	418836.59	2203722.04
824	418833.10	2203698.36
825	418836.01	2203669.65
826	418851.00	2203629.11
263	418879.01	2203577.63
262	418900.30	2203544.64
261	419001.54	2203398.95
260	419048.43	2203338.30
259	419098.43	2203282.61
808	419177.39	2203196.10
Контур №20		
136	419193.08	2203098.41
135	419192.57	2203116.79
827	419188.98	2203120.72
828	419171.27	2203100.86
829	419181.72	2203091.32

Обозначение характерных точек границ	Координаты, м	
	X	Y
136	419193.08	2203098.41
Контур №21		
830	419210.86	2203065.29
831	419227.42	2203082.93
139	419219.89	2203087.90
832	419198.45	2203076.02
830	419210.86	2203065.29
Контур №22		
241	419825.74	2202501.93
833	419822.68	2202539.86
834	419822.16	2202546.66
239	419833.53	2202547.09
835	419834.03	2202545.16
836	419842.42	2202550.82
837	419897.98	2202590.85
838	419890.67	2202601.06
839	419850.32	2202573.68
840	419825.76	2202556.87
841	419820.10	2202557.33
842	419815.05	2202555.18
843	419812.44	2202552.44
844	419811.99	2202551.97
845	419793.94	2202551.24
846	419780.23	2202554.48
847	419773.81	2202557.58
241	419825.74	2202501.93
Контур №23		
848	420147.08	2201959.06
849	420141.26	2201964.86
850	420115.12	2202031.08
851	420087.27	2202106.91
852	420105.42	2202112.98
853	420093.75	2202147.41
854	420104.88	2202151.21
855	420089.78	2202195.75
856	420075.08	2202211.63
857	420055.72	2202204.19
858	420055.67	2202204.17
859	420038.35	2202249.33
860	420036.85	2202252.91
151	420017.52	2202273.79

Обозначение характерных точек границ	Координаты, м	
	X	Y
862	419994.81	2202295.62
863	420020.92	2202253.00
864	420025.54	2202243.63
865	420045.92	2202190.49
866	420070.07	2202113.18
867	420102.04	2202026.09
868	420120.85	2201978.61
869	420127.11	2201956.93
870	420129.19	2201957.14
871	420145.98	2201958.92
848	420147.08	2201959.06
Контур №24		
156	420249.17	2201993.66
872	420248.70	2201994.41
155	420233.68	2202018.10
873	420198.09	2201992.47
874	420200.69	2201972.41
875	420214.57	2201969.21
876	420222.64	2201973.16
157	420221.28	2201984.18
156	420249.17	2201993.66
Контур №25		
881	420246.86	2201933.79
158	420227.08	2201937.24
882	420225.52	2201949.85
883	420211.81	2201948.21
884	420162.61	2201941.89
885	420167.39	2201941.19
886	420193.44	2201937.35
887	420205.79	2201934.05
888	420219.65	2201932.13
889	420230.93	2201932.17
881	420246.86	2201933.79
Контур №26		
890	420391.32	2201991.49
891	420394.67	2202009.06
892	420310.84	2202073.66
893	420282.24	2202053.07
894	420309.81	2202018.77
895	420338.48	2202002.76
228	420381.78	2201994.51

Обозначение характерных точек границ	Координаты, м	
	X	Y
896	420382.53	2201988.66
890	420391.32	2201991.49
Контур №27		
897	420328.35	2201881.50
898	420304.74	2201913.84
899	420270.18	2201907.65
900	420275.55	2201872.04
897	420328.35	2201881.50
Контур №28		
214	420687.36	2201025.85
905	420685.91	2201044.18
906	420668.98	2201094.80
907	420666.77	2201103.79
908	420662.25	2201131.79
909	420654.56	2201182.61
910	420637.36	2201260.49
911	420601.98	2201409.04
912	420586.61	2201466.34
913	420539.99	2201588.25
914	420504.98	2201672.24
915	420477.63	2201731.91
916	420474.47	2201740.58
917	420465.04	2201776.86
918	420460.19	2201789.24
919	420450.29	2201806.76
920	420445.93	2201813.90
921	420425.31	2201846.26
922	420422.27	2201850.87
923	420401.64	2201889.49
924	420398.89	2201894.14
925	420437.74	2201901.10
926	420432.22	2201936.68
927	420379.27	2201927.20
928	420375.92	2201932.71
929	420375.39	2201944.20
930	420384.78	2201950.86
931	420400.84	2201953.96
932	420414.95	2201959.83
933	420443.45	2201974.86
934	420454.95	2201978.21
935	420436.84	2201976.00

Обозначение характерных точек границ	Координаты, м	
	X	Y
936	420392.15	2201970.70
937	420384.95	2201969.82
227	420385.62	2201964.52
226	420361.00	2201941.89
938	420370.31	2201925.59
939	420389.29	2201892.42
940	420393.54	2201884.97
941	420403.35	2201867.82
225	420410.34	2201855.59
943	420435.35	2201810.59
224	420446.06	2201791.32
944	420456.77	2201767.31
945	420473.32	2201730.18
223	420500.59	2201669.05
946	420513.20	2201634.32
222	420520.70	2201613.69
948	420531.91	2201586.34
949	420551.45	2201538.70
221	420578.01	2201473.90
220	420588.06	2201451.64
219	420585.05	2201438.06
950	420599.36	2201385.74
218	420613.66	2201333.42
951	420624.83	2201282.92
217	420641.85	2201205.94
952	420649.89	2201157.01
216	420657.94	2201108.08
215	420667.84	2201045.23
214	420687.36	2201025.85
Контур №29		
958	420625.57	2200187.91
959	420628.53	2200282.42
960	420636.14	2200391.05
961	420647.98	2200473.48
962	420664.40	2200597.86
963	420671.79	2200665.06
964	420678.39	2200765.70
965	420681.07	2200858.48
966	420690.49	2200988.88
213	420689.23	2201002.55
212	420670.74	2200979.72

Обозначение характерных точек границ	Координаты, м	
	X	Y
211	420673.32	2200820.34
210	420663.82	2200667.22
209	420650.23	2200538.99
208	420630.92	2200401.38
207	420619.31	2200246.86
206	420618.18	2200186.78
958	420625.57	2200187.91
Контур №30		
967	420626.61	2200047.47
968	420626.45	2200099.95
969	420623.96	2200169.85
203	420617.78	2200166.49
202	420617.27	2200137.96
967	420626.61	2200047.47
Контур №31		
970	420969.78	2199470.29
971	421034.25	2199534.83
972	421062.53	2199560.96
973	421068.57	2199565.31
974	421079.40	2199564.22
975	421100.42	2199536.24
991	421104.22	2199539.89
976	421110.89	2199545.87
977	421093.54	2199569.06
978	421088.89	2199573.87
979	421083.17	2199577.34
980	421076.67	2199579.24
981	421069.82	2199579.13
982	421060.49	2199576.51
983	421054.72	2199573.02
984	421002.53	2199525.31
985	420934.11	2199459.96
986	420817.15	2199347.49
987	420810.01	2199343.45
988	420805.30	2199342.33
989	420800.79	2199344.76
990	420798.04	2199348.20
1012	420775.70	2199390.24
1013	420771.25	2199399.99
1014	420735.77	2199492.02
1015	420733.57	2199498.43

Обозначение характерных точек границ	Координаты, м	
	X	Y
1016	420678.74	2199680.91
1017	420676.77	2199688.74
1018	420652.52	2199807.70
1019	420650.87	2199820.19
1020	420643.54	2199943.11
1021	420636.91	2199942.99
200	420650.82	2199788.08
199	420701.33	2199583.14
198	420753.91	2199432.32
197	420808.82	2199317.04
196	420857.31	2199321.63
993	420841.50	2199330.78
994	420825.21	2199333.50
995	420866.71	2199372.82
996	420907.30	2199413.31
997	420920.77	2199426.16
970	420969.78	2199470.29
Контур №32		
188	420762.21	2199232.52
187	420764.81	2199283.73
998	420760.34	2199294.53
999	420757.49	2199301.42
1000	420732.11	2199285.33
1001	420742.56	2199236.60
189	420749.18	2199214.72
188	420762.21	2199232.52
Контур №33		
1002	420907.53	2199233.82
1003	420934.14	2199310.90
1004	420918.93	2199335.00
1005	420906.04	2199322.86
1006	420882.82	2199300.80
194	420896.14	2199286.56
193	420891.62	2199282.21
192	420891.14	2199228.85
191	420855.64	2199194.83
190	420772.60	2199189.97
1007	420769.18	2199193.59
1008	420760.53	2199185.54
1009	420732.82	2199159.57
1010	420747.31	2199144.11

Обозначение характерных точек границ	Координаты, м	
	X	Y
1011	420819.93	2199151.24
1002	420907.53	2199233.82
Контур №34		
531	418669.73	2207324.97
1012	418696.29	2207342.72
1013	418707.85	2207351.12

Обозначение характерных точек границ	Координаты, м	
	X	Y
1014	418727.90	2207368.31
1015	418721.97	2207374.44
1016	418701.63	2207357.93
1017	418664.79	2207329.93
531	418669.73	2207324.97

Перенос (переустройство) сетей инженерных коммуникаций будет осуществляться в границах зон планируемого размещения линейного объекта (временный отвод).

В составе проектируемого линейного объекта не предусмотрено размещение объектов капитального строительства, для которых требуется установление предельных параметров разрешенного строительства.

Планируемых объектов капитального строительства в соответствии с ранее утвержденной документацией по планировке территории в границах зоны планируемого размещения проектируемого линейного объекта нет. Мероприятия по защите существующих объектов капитального строительства не требуются.

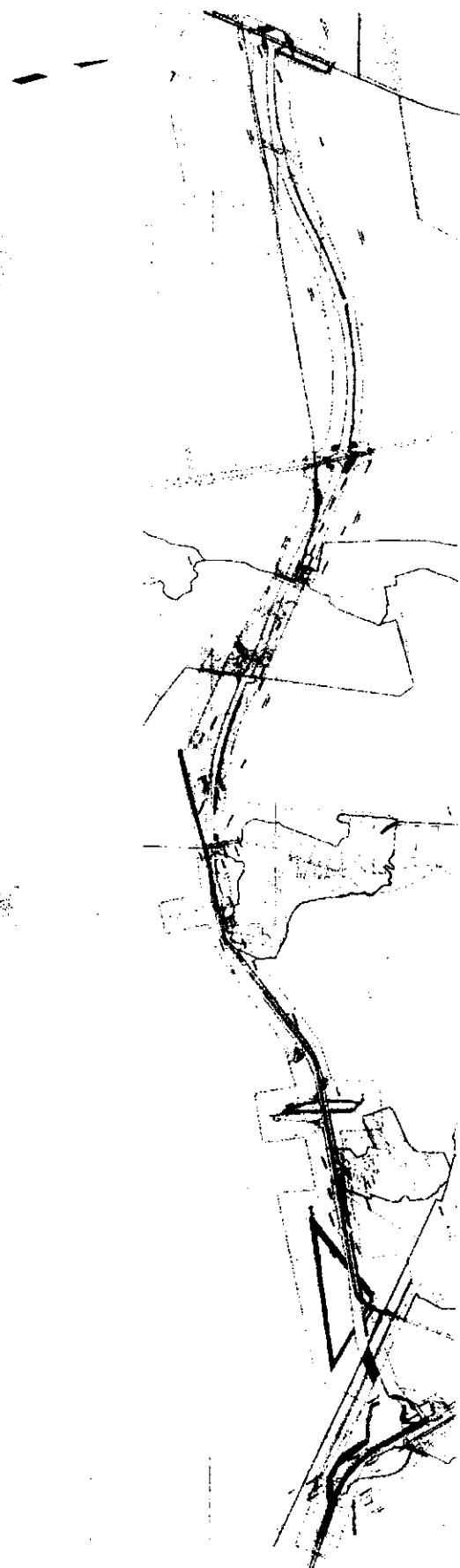
В границах проектируемой территории отсутствуют объекты культурного наследия, разработка мероприятий по их сохранению от возможного негативного воздействия в связи с размещением линейного объекта не требуется.

Проектом предусмотрен комплекс мероприятий по охране окружающей среды, включая мероприятия по защите земельных ресурсов и почвенного покрова, животного и растительного мира, водных ресурсов, по рекультивации временно занимаемых территорий.

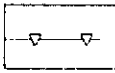






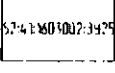




Мероприятия по защите территории от чрезвычайных ситуаций природного и техногенного характера, в том числе по обеспечению пожарной безопасности и гражданской обороне проектом планировки территории не предусмотрены.

Проект межевания территории

IV. Чертеж межевания территории



УСЛОВНЫЕ ОБЗНАЧЕНИЯ

- | | |
|---|---|
|  | Граница территории, в отношении которой утвержден проект межевания |
|  | Граница зоны планируемого размещения линейного объекта (постоянный отвод) |
|  | Граница зоны планируемого размещения линейного объекта (временный отвод) |
|  | Граница сельского поселения |
|  | Граница населенного пункта |
|  | Граница кадастрового квартала |
|  | Номер кадастрового квартала |
|  | Границы существующих земельных участков, учтенных в ЕГРН |
|  | Граница образцового и (или) изменяемого земельного участка |
|  | Условный номер образцового и (или) изменяемого земельного участка |
|  | Зона действия публичного сервитута |
|  | Условный номер публичного сервитута |

V. Перечень и сведения об образуемых земельных участках

Местоположение границ и условные номера образуемых земельных участков, предлагаемые границы зон действия публичного сервитута и их условные номера указаны в разделе IV. Чертеж межевания территории.

Сведения о земельных участках, образуемых из земель, государственная собственность на которые не разграничена, в границах зоны планируемого размещения линейного объекта – постоянного отвода

(полоса отвода автомобильной дороги)

Условный номер образуемого земельного участка	Площадь, кв. м	Категория земель	Вид разрешенного использования образуемого земельного участка	Адрес (описание местоположения)
52:41:1603002:3У2	5381	Земли промышленности, энергетики, транспорта, связи, радиовещания, телевидения, информатики, земли для обеспечения космической деятельности, земли обороны, безопасности и земли иного специального назначения	Автомобильный транспорт	Нижегородская область, Арзамасский район, Березовское сельское поселение
52:41:1605002:3У6	2458	Земли населенных пунктов	Земельные участки (территории) общего пользования	Нижегородская область, Арзамасский район, Березовское сельское поселение, д. Шерстино
52:41:1605003:3У7	1666	Земли населенных пунктов	Земельные участки (территории) общего пользования	Нижегородская область, Арзамасский район, Березовское сельское поселение, д. Озерки

52:41:1605001:3У8	5049	Земли населенных пунктов	Земельные участки (территории) общего пользования	Нижегородская область, Арзамасский район, Березовское сельское поселение, д. Озерки
52:41:1605003:3У10	386	Земли населенных пунктов	Земельные участки (территории) общего пользования	Нижегородская область, Арзамасский район, Березовское сельское поселение, д. Озерки
52:41:1605001:3У12	52	Земли населенных пунктов	Земельные участки (территории) общего пользования	Нижегородская область, Арзамасский район, Березовское сельское поселение, д. Озерки
52:41:2003001:3У15	23815	Земли промышленности, энергетики, транспорта, связи, радиовещания, телевидения, информатики, земли для обеспечения космической деятельности, земли обороны, безопасности и земли иного специального назначения	Автомобильный транспорт	Нижегородская область, Арзамасский район, Новоусадское сельское поселение
52:41:1605001:3У16	434	Земли населенных пунктов	Земельные участки (территории) общего пользования	Нижегородская область, Арзамасский район, Березовское сельское поселение, д. Озерки
52:41:2001002:3У22	371	Земли промышленности, энергетики, транспорта, связи, радиовещания,	Автомобильный транспорт	Нижегородская область, Арзамасский район, Новоусадское

		телевидения, информатики, земли для обеспечения космической деятельности, земли обороны, безопасности и земли иного специального назначения		сельское поселение
52:41:2001002: 3У24	20	Земли промышленности, энергетики, транспорта, связи, радиовещания, телевидения, информатики, земли для обеспечения космической деятельности, земли обороны, безопасности и земли иного специального назначения	Автомобильный транспорт	Нижегородская область, Арзамасский район, Новоусадское сельское поселение
52:41:1603002: 3У25	2295	Земли промышленности, энергетики, транспорта, связи, радиовещания, телевидения, информатики, земли для обеспечения космической деятельности, земли обороны, безопасности и земли иного специального назначения	Автомобильный транспорт	Нижегородская область, Арзамасский район, Березовское сельское поселение
52:41:1603004: 3У27	110	Земли населенных пунктов	Земельные участки (территории) общего пользования	Нижегородская область, Арзамасский район, Березовское сельское поселение, д. Князевка

52:41:2003001: ЗУ28	114	Земли промышленности, энергетики, транспорта, связи, радиовещания, телевидения, информатики, земли для обеспечения космической деятельности, земли обороны, безопасности и земли иного специального назначения	Автомобильный транспорт	Нижегородская область, Арзамасский район, Новоусадское сельское поселение
52:41:1605002: ЗУ32	477	Земли населенных пунктов	Земельные участки (территории) общего пользования	Нижегородская область, Арзамасский район, Березовское сельское поселение, д. Шерстино
52:41:1605002: ЗУ33	2093	Земли населенных пунктов	Земельные участки (территории) общего пользования	Нижегородская область, Арзамасский район, Березовское сельское поселение, д. Шерстино
52:41:1605003: ЗУ34	67	Земли населенных пунктов	Земельные участки (территории) общего пользования	Нижегородская область, Арзамасский район, Березовское сельское поселение, д. Озерки
52:41:1605003: ЗУ35	12331	Земли населенных пунктов	Земельные участки (территории) общего пользования	Нижегородская область, Арзамасский район, Березовское сельское поселение, д. Озерки

Сведения о земельных участках, образуемых путем раздела исходного земельного участка с сохранением его в измененных границах, в границах зоны планируемого размещения линейного объекта - постоянного отвода (полоса отвода автомобильной дороги)

Условный номер образуемого земельного участка	Площадь, кв. м	Категория земель	Вид разрешенного использования исходного земельного участка	Адрес (описание местоположения)
52:41:0000000:478:ЗУ1(1)	57708	Земли сельскохозяйственного назначения	Для организации учебно-производственного хозяйства	Нижегородская область, Арзамасский район
52:41:0000000:478:ЗУ1(2)	88402	Земли сельскохозяйственного назначения	Для организации учебно-производственного хозяйства	Нижегородская область, Арзамасский район
52:41:0000000:478:ЗУ1(3)	19877	Земли сельскохозяйственного назначения	Для организации учебно-производственного хозяйства	Нижегородская область, Арзамасский район
52:41:0000000:478:ЗУ1(4)	55134	Земли сельскохозяйственного назначения	Для организации учебно-производственного хозяйства	Нижегородская область, Арзамасский район
52:41:0000000:478:ЗУ1(5)	23763	Земли сельскохозяйственного назначения	Для организации учебно-производственного хозяйства	Нижегородская область, Арзамасский район
52:41:0000000:478:ЗУ1(6)	146126	Земли сельскохозяйственного назначения	Для организации учебно-производственного хозяйства	Нижегородская область, Арзамасский район
52:41:0000000:478:ЗУ1(7)	1265	Земли сельскохозяйственного назначения	Для организации учебно-производственного хозяйства	Нижегородская область, Арзамасский район
52:41:0000000:478:ЗУ1(8)	316	Земли сельскохозяйственного назначения	Для организации учебно-производственного хозяйства	Нижегородская область, Арзамасский район
52:41:0000000:478:ЗУ1(9)	235	Земли сельскохозяйственного назначения	Для организации учебно-производственного хозяйства	Нижегородская область, Арзамасский район
52:41:0000000:478:ЗУ30	8933	Земли сельскохозяйственного назначения	Для организации учебно-производственного хозяйства	Нижегородская область, Арзамасский район

52:41:0000000:488: ЗУ20(1)	1	Земли промышленности, энергетики, транспорта, связи, радиовещания, телевидения, информатики, земли для обеспечения космической деятельности, земли обороны, безопасности и земли иного специального назначения	Для содержания и эксплуатации электросетевого хозяйства	Нижегородская область, Арзамасский район (опоры №№23-26, 39-41, 43-80; №№1-3,5-12,19-34 (отпайка на КТП №263), №№1-6 (отпайка на КТП №3174 (аб.)), №1 (отпайка на КТП №225), №№1-3, 4/1,4/2,5 (отпайка на КТП №264); КТП №№263,264) Л-1002 ПС Н. Усад
52:41:0000000:488: ЗУ20(2)	1	Земли промышленности, энергетики, транспорта, связи, радиовещания, телевидения, информатики, земли для обеспечения космической деятельности, земли обороны, безопасности и земли иного специального назначения	Для содержания и эксплуатации электросетевого хозяйства	Нижегородская область, Арзамасский район (опоры №№23-26, 39-41, 43-80; №№1-3,5-12,19-34 (отпайка на КТП №263), №№1-6 (отпайка на КТП №3174 (аб.)), №1 (отпайка на КТП №225), №№1-3, 4/1,4/2,5 (отпайка на КТП №264); КТП №№263,264) Л-1002 ПС Н. Усад
52:41:0000000:832: ЗУ21 (Временный участок)	1	Земли сельскохозяйственного назначения	Для эксплуатации газопровода	Нижегородская область, Арзамасский район, вдоль а/д К-64 (Выездное-Дивеево-Сатис), участки №№5,43-46,49-51,54,57-61
52:41:0000000:489: ЗУ23(1)	1	Земли промышленности, энергетики, транспорта, связи, радиовещания, телевидения, информатики, земли для	Для содержания и эксплуатации электросетевого хозяйства	Нижегородская область, Арзамасский район (опоры №№81-126,133-141; №№1-19 (отпайка на КТП №262; КТП

		обеспечения космической деятельности, земли обороны, безопасности и земли иного специального назначения		№262) Л-1002 ПС Н.Усад
52:41:0000000:489: ЗУ23(2)	1	Земли промышленности, энергетики, транспорта, связи, радиовещания, телевидения, информатики, земли для обеспечения космической деятельности, земли обороны, безопасности и земли иного специального назначения	Для содержания и эксплуатации электросетевого хозяйства	Нижегородская область, Арзамасский район (опоры №№81-126,133-141; №№1-19 (отпайка на КТП №262; КТП №262) Л-1002 ПС Н.Усад
52:41:0000000:382: ЗУ36 (кадастровый номер входящего земельного участка 52:41:1603002:70)	1158	Земли промышленности, энергетики, транспорта, связи, радиовещания, телевидения, информатики, земли для обеспечения космической деятельности, земли обороны, безопасности и земли иного специального назначения	Для эксплуатации автодорог	Нижегородская область, Арзамасский район, а/д 0219 (подъезд к с. Казаково от а/д Н.Новгород-Саранск)
52:41:0000000:385: ЗУ4 (кадастровый номер входящего земельного участка 52:41:1605003:193)	46812	Земли промышленности, энергетики, транспорта, связи, радиовещания, телевидения, информатики, земли для обеспечения космической деятельности, земли обороны,	Для эксплуатации автодорог	Нижегородская область, Арзамасский район, автодорога 0208 (Кожино-Озерки)

		безопасности и земли иного специального назначения		
52:41:0000000:368:ЗУ38 (кадастровый номер входящего земельного участка 52:41:1605003:196)	1703	Земли промышленности, энергетики, транспорта, связи, радиовещания, телевидения, информатики, земли для обеспечения космической деятельности, земли обороны, безопасности и земли иного специального назначения	Для эксплуатации автодорог	Нижегородская область, Арзамасский район, автодорога 0234 (Заречное-Озерки)

Сведения о земельных участках, образуемых путем раздела исходных земельных участков, в границах зоны планируемого размещения линейного объекта - постоянного отвода (полоса отвода автомобильной дороги), в отношении которых предполагается изъятие для государственных нужд

Нижегородской области

Условный номер образуемого земельного участка	Площадь, кв. м	Категория земель	Вид разрешенного использования исходного земельного участка	Адрес (описание местоположения)
52:41:1603002:58:ЗУ3	58775	Земли сельскохозяйственного назначения	Для сельскохозяйственного производства	Нижегородская область, Арзамасский район, с. Кожино
52:41:1603002:58:ЗУ29	477	Земли сельскохозяйственного назначения	Для сельскохозяйственного производства	Нижегородская область, Арзамасский район, с. Кожино
52:41:1603002:58:ЗУ37	2752	Земли сельскохозяйственного назначения	Для сельскохозяйственного производства	Нижегородская область, Арзамасский район, с. Кожино

52:41:1605003:192: ЗУ5	10834	Земли сельскохозяйствен- ного назначения	Для сельскохозяйствен- ного производства	Нижегородская область, Арзамасский район, с. Кожино
52:41:1605001:133: ЗУ9	377	Земли населенных пунктов	Для ведения личного подсобного хозяйства	Нижегородская область, Арзамасский район, д. Озерки, ул. Гражданская, участок за домом № 56
52:41:1605001:41: ЗУ13	608	Земли населенных пунктов	Индивидуальное жилищное строительство	Нижегородская область, Арзамасский район, д. Озерки, ул. Гражданская, уч. 90
52:41:2003001:78: ЗУ14	5539	Земли сельскохозяйствен- ного назначения	Для дачного строительства	Нижегородская область, Арзамасский район, х-во К/Т "Н.Гаврилова и компания"
52:41:2001002:349: ЗУ17	15356	Земли сельскохозяйствен- ного назначения	Для ведения личного подсобного хозяйства	Нижегородская область, Арзамасский район, из земель СПК (Колхоз) "Новоусадский", поле №1, севооборот №2
52:41:1505001:15: ЗУ18	6414	Земли сельскохозяйствен- ного назначения	Для сельскохозяйствен- ного производства	Нижегородская область, Арзамасский район, восточнее с В. Враг, вдоль автомобильной дороги Арзамас- Дивеево
52:41:1603002:48: ЗУ26	1047	Земли сельскохозяйствен- ного назначения	Для ведения крестьянского (фермерского) хозяйства	Нижегородская область, Арзамасский район, с. Пешелань
52:41:1603002:63: ЗУ31	43	Земли сельскохозяйствен- ного назначения	Для сельскохозяйствен- ного производства	Нижегородская область, Арзамасский район, с. Кожино

Сведения о земельном участке в границах зоны планируемого размещения линейного объекта - постоянного отвода (полоса отвода автомобильной дороги), в отношении которого предполагается изъятие для государственных нужд Нижегородской области путем выкупа

Кадастровый номер изымаемого земельного участка	Площадь, кв. м	Категория земель	Вид разрешенного использования изымаемого земельного участка	Адрес (описание местоположения)
52:41:1605001:202	1535	Земли населенных пунктов	Для ведения личного подсобного хозяйства	Нижегородская область, Арзамасский район, д. Озерки, ул. Гражданская, уч.14/1

Сведения о земельных участках, образуемых путем раздела исходных земельных участков, которые остаются у правообладателей

Условный номер образуемого земельного участка	Площадь, кв. м	Категория земель	Вид разрешенного использования исходного земельного участка	Адрес (описание местоположения)
52:41:1603002:58:ЗУ39	57004	Земли сельскохозяйственного назначения	Для сельскохозяйственного производства	Нижегородская область, Арзамасский район, с. Кожино
52:41:1603002:58:ЗУ40	35064	Земли сельскохозяйственного назначения	Для сельскохозяйственного производства	Нижегородская область, Арзамасский район, с. Кожино
52:41:1605003:192:ЗУ41	200563	Земли сельскохозяйственного назначения	Для сельскохозяйственного производства	Нижегородская область, Арзамасский район, с. Кожино
52:41:1605001:133:ЗУ42	4623	Земли населенных пунктов	Для ведения личного подсобного хозяйства	Нижегородская область, Арзамасский район, д. Озерки, ул. Гражданская, участок за домом № 56
52:41:1605001:41:ЗУ43	980	Земли населенных пунктов	Индивидуальное жилищное строительство	Нижегородская область, Арзамасский район, д. Озерки, ул. Гражданская, уч.90
52:41:2003001:78:ЗУ44	11381	Земли сельскохозяйственного назначения	Для дачного строительства	Нижегородская область, Арзамасский район, с. Кожино

		назначения		район, х-во К/Т "Н.Гаврилова и компания"
52:41:2003001:78: 3У45	48080	Земли сельско- хозяйственного назначения	Для дачного строительства	Нижегородская область, Арзамасский район, х-во К/Т "Н.Гаврилова и компания"
52:41:2001002:349: 3У46	331	Земли сельско- хозяйственного назначения	Для ведения личного подсобного хозяйства	Нижегородская область, Арзамасский район, из земель СПК (Колхоз) "Новоусадский", поле №1, севооборот №2
52:41:2001002:349: 3У47	172	Земли сельско- хозяйственного назначения	Для ведения личного подсобного хозяйства	Нижегородская область, Арзамасский район, из земель СПК (Колхоз) "Новоусадский", поле №1, севооборот №2
52:41:2001002:349: 3У48	1944	Земли сельско- хозяйственного назначения	Для ведения личного подсобного хозяйства	Нижегородская область, Арзамасский район, из земель СПК (Колхоз) "Новоусадский", поле №1, севооборот №2
52:41:2001002:349: 3У49	580695	Земли сельско- хозяйственного назначения	Для ведения личного подсобного хозяйства	Нижегородская область, Арзамасский район, из земель СПК (Колхоз) "Новоусадский", поле №1, севооборот №2
52:41:1505001:15: 3У50	332713	Земли сельско- хозяйственного назначения	Для сельско- хозяйственного производства	Нижегородская область, Арзамасский район, восточнее с В. Враг, вдоль автомобильной дороги Арзамас- Дивеево
52:41:1603002:48: 3У51	51963	Земли сельско- хозяйственного назначения	Для ведения крестьянского (фермерского) хозяйства	Нижегородская область, Арзамасский район, с. Пешелань
52:41:1603002:63: 3У52	225559	Земли сельско- хозяйственного назначения	Для сельско- хозяйственного производства	Нижегородская область, Арзамасский район, с. Кожино

Проведение специальных кадастровых работ на существующих автодорогах, таких как а/д К-64 «Выездное-Дивеево-Сатис» (кадастровый

номер 52:41:0000000:346), а/д 0235 «Подъезд к с. Н. Усад от а/д подъезд к с. Сальниково» (кадастровый номер 52:41:0000000:370) не требуется т.к. балансодержателем таких земельных участков является Заказчик работ ГКУ НО «ГУАД».

В составе документации по планировке территории на период строительства автомобильной дороги предусмотрено установление публичного сервитута на земельные участки в границах зоны планируемого размещения линейного объекта (временный отвод).

Сведения об установлении публичного сервитута

Условный номер публичного сервитута	Площадь, кв. м	Сведения о земельном участке, на котором планируется установление публичного сервитута			
		Кадастровый номер/ кадастровый квартал	Категория земель	Вид разрешенного использования	Адрес (описание местоположения)
1(1)	5659	52:41:0000000:478	Земли сельскохозяйственного назначения	Для организации учебно-производственного хозяйства	Нижегородская область, Арзамасский район
1(2)	152				
1(3)	3436				
1(4)	4913				
1(5)	553				
1(6)	17804				
1(7)	106				
1(8)	10233				
1(9)	158				
1(10)	1667				
1(11)	2368				
1(12)	2053				
1(13)	8755				
1(14)	358				
1(15)	361				
1(16)	1231				
1(17)	4236				
1(18)	1242				
1(19)	4133				
1(20)	1604				
1(21)	10320				
1(22)	6784				
1(23)	599				
1(24)	9301				
1(25)	650				
1(26)	182				
1(27)	48646				
1(28)	1782				
2	567	52:41:1603004	-	-	Нижегородская область,

					Арзамасский район, Березовское сельское поселение, д.Князевка
3	1384	52:41:0603002 :63	Земли сельскохозяйственного назначения	Для сельскохозяйственного производства	Нижегородская область, Арзамасский район, с. Кожино
4(1) 4(2) 4(3)	4832 4952 19243	52:41:1603002 :58	Земли сельскохозяйственного назначения	Для сельскохозяйственного производства	Нижегородская область, Арзамасский район, с. Кожино
5	101	52:41:1603002	-	-	Нижегородская область, Арзамасский район, Березовское сельское поселение
6	1849	52:41:1603002	-	-	Нижегородская область, Арзамасский район, Березовское сельское поселение
7	4388	52:41:1603002 :48	Земли сельскохозяйственного назначения	Для ведения крестьянского (фермерского) хозяйства	Нижегородская область, Арзамасский район, с. Пешелань
8(1) 8(2)	12878 3645	52:41:1605003 :192	Земли сельскохозяйственного назначения	Для сельскохозяйственного производства	Нижегородская область, Арзамасский район, юго-западнее с. Кожино
9	2613	52:41:0000000 :46	Земли промышленности, энергетики, транспорта, связи, радиовещания, телевидения, информатики, земли для обеспечения космической	Полоса отвода ж/д ФГУП «Горьковская ж/д»	Нижегородская область, Арзамасский район, по направлению Арзамас-Шатки

			деятельности, земли обороны, безопасности и земли иного специального назначения		
10	2717	52:41:1605002	-	-	Нижегородская область, Арзамасский район, Березовское сельское поселение, д. Шерстино
11	2207	52:41:1605002	-	-	Нижегородская область, Арзамасский район, Березовское сельское поселение, д. Шерстино
12	721	52:41:1605003	-	-	Нижегородская область, Арзамасский район, Березовское сельское поселение, д. Озерки
13	347	52:41:1605001	-	-	Нижегородская область, Арзамасский район, Березовское сельское поселение, д. Озерки
14	189	52:41:1605001	-	-	Нижегородская область, Арзамасский район, Березовское сельское поселение, д. Озерки
15	298	52:41:1605001 :133	Земли населенных пунктов	Для ведения ЛПХ	Нижегородская область, Арзамасский район, Березовское сельское

					поселение, д. Озерки, ул. Гражданская, участок за домом №56
16	808	52:41:1605003	-	-	Нижегородская область, Арзамасский район, Березовское сельское поселение, д. Озерки
17	8	52:41:1605003 :14	Земли промышлен- ности, энергетики, транспорта, связи, радиовещания, телевидения, информатики, земли для обеспечения космической деятельности, земли обороны, безопасности и земли иного специального назначения	Размещение сооружений, необходимых для эксплуатации газопроводов	Нижегородская область, Арзамасский район, от 469 км газопровода «Саратов – Горький» (500 м западнее с. Кожино) до границы с Ардатовским районом (2,5 км северо- западнее д. Писарево Ардатовского района)
18	282	52:41:1605001	-	-	Нижегородская область, Арзамасский район, Березовское сельское поселение, д. Озерки
19	419	52:41:1605003	-	-	Нижегородская область, Арзамасский район, Березовское сельское поселение, д. Озерки
20	296	52:41:2003001 :78	Земли сельско- хозяйственного назначения	Для дачного строительства	Нижегородская область, Арзамасский район, х-во К/Т "Н.Гаврилова и

					компания"
21(1) 21(2)	1032 2804	52:41:2001002 :349	Земли сельскохозяйственного назначения	Для ведения личного подсобного хозяйства	Нижегородская область, Арзамасский район, из земель СПК (колхоз) "Новоусадский", поле №1, севооборот №2
22	7426	52:41:1505001 :15	Земли сельскохозяйственного назначения	Для сельскохозяйственного производства	Нижегородская область, Арзамасский район, восточнее с. В.Варяг, вдоль а/д Арзамас-Дивеево
23	4	52:41:1505001 :7	Земли промышленности, энергетики, транспорта, связи, радиовещания, телевидения, информатики, земли для обеспечения космической деятельности, земли обороны, безопасности и земли иного специального назначения	Размещение сооружений, необходимых для эксплуатации газопроводов	Нижегородская область, Арзамасский район, от 469 км газопровода «Саратов – Горький» (500 м западнее с. Кожино) до границы с Ардатовским районом (2,5 км северо-западнее д. Писарево Ардатовского района)
24	77	52:41:1603002 :26	-	-	Нижегородская область, Арзамасский район, Березовское сельское поселение
25	34	52:41:1605003 :27	Земли промышленности, энергетики, транспорта, связи, радиовещания, телевидения, информатики,	Под объекты энергетики	Нижегородская область, Арзамасский район, ВЛ 110 кВ "Лесогорская-1,2" от ПС "Арзамас-500" до ПС

			земли для обеспечения космической деятельности, земли обороны, безопасности и земли иного специального назначения		"Арзамас-110" с отпайками
26	348	52:41:2001002	-	-	Нижегородская область, Арзамасский район, Новоусадское сельское поселение
27	1	52:41:0000000 :489	Земли промышленности, энергетики, транспорта, связи, радиовещания, телевидения, информатики, земли для обеспечения космической деятельности, земли обороны, безопасности и земли иного специального назначения	Для содержания и эксплуатации электросетевого хозяйства	Нижегородская область, Арзамасский район (опоры №№81-126,133-141; №№1-19 (отпайка на КТП №262; КТП №262) Л-1002 ПС Н.Усад
28	11	52:41:1604001 :282	Земли промышленности, энергетики, транспорта, связи, радиовещания, телевидения, информатики, земли для обеспечения космической деятельности, земли обороны, безопасности и земли иного специального назначения	Под объекты энергетики	Нижегородская область, Арзамасский район, ВЛ 35 Кв «Выездное-Новый Усад» от ПС «Выездное до ПС «Новый Усад», опоры №1-6,12-79

29	11	52:41:1604001 :283	Земли промышленности, энергетики, транспорта, связи, радиовещания, телевидения, информатики, земли для обеспечения космической деятельности, земли обороны, безопасности и земли иного специального назначения	Под объекты энергетики	Нижегородская область, Арзамасский район, ВЛ 35 Кв «Выездное-Новый Усад» от ПС «Выездное до ПС «Новый Усад», опоры №1-6,12-79
30	11	52:41:1605002 :26	Земли промышленности, энергетики, транспорта, связи, радиовещания, телевидения, информатики, земли для обеспечения космической деятельности, земли обороны, безопасности и земли иного специального назначения	Под объекты энергетики	Нижегородская область, Арзамасский район, ВЛ 110 кВ "Лесогорская-1,2" от "Арзамас-110" с отпайками
31	4	52:41:1605003 :183	Земли промышленности, энергетики, транспорта, связи, радиовещания, телевидения, информатики, земли для обеспечения космической деятельности, земли обороны, безопасности и земли иного	Размещение сооружений, необходимых для эксплуатации магистральных газопроводов	Нижегородская область, Арзамасский район, магистральные газопроводы "Саратов-Горький-Череповец 446-487 км, "Саратов-Горький 481-490 км", законченной реконструкции и газопровода

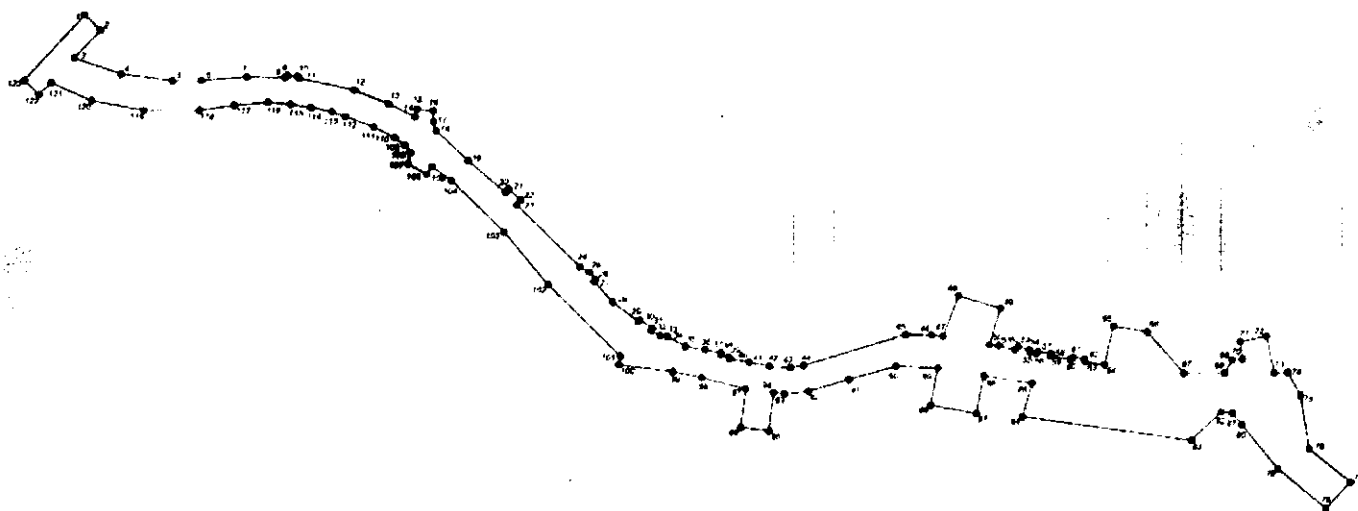
			специального назначения		"Саратов-Горький" на участке 96-149,9 км
32	12520	52:41:0000000 :46(кадастровый номер входящего земельного участка 52:41:1603002:10)	Земли промышленности, энергетики, транспорта, связи, радиовещания, телевидения, информатики, земли для обеспечения космической деятельности, земли обороны, безопасности и земли иного специального назначения	Полоса отвода железной дороги, Горьковская ж/д, МПС РФ	Нижегородская область, Арзамасский район, по направлению Арзамас-Шатки
33(1) 33(2)	1 1	52:41:0000000 :488	Земли промышленности, энергетики, транспорта, связи, радиовещания, телевидения, информатики, земли для обеспечения космической деятельности, земли обороны, безопасности и земли иного специального назначения	Для содержания и эксплуатации электросетевого хозяйства	Нижегородская область, Арзамасский район (опоры №№23-26, 39-41, 43-80; №№1-3, 5-12, 19-34 (отпайка на КТП №263), №№1-6 (отпайка на КТП №3174 (аб.)), №1 (отпайка на КТП №225), №№1-3, 4/1, 4/2, 5 (отпайка на КТП №264); КТП №№263, 264) Л-1002 ПС Н. Усад
34	2496	52:41:0000000 :385 (кадастровый номер входящего земельного участка)	Земли промышленности, энергетики, транспорта, связи,	Для эксплуатации автомобильной дороги	Нижегородская область, Арзамасский район, а/д 0208 (Кожино-Озерки)

		участка 52:41:1605003 :193)	радиовещания, телевидения, информатики, земли для обеспечения космической деятельности, земли обороны, безопасности и земли иного специального назначения		
35	11312	52:41:0000000 :385 (кадастровый номер входящего земельного участка 52:41:1604001 :302)	Земли промышлен- ности, энергетики, транспорта, связи, радиовещания, телевидения, информатики, земли для обеспечения космической деятельности, земли обороны, безопасности и земли иного специального назначения	Для эксплуатации автомобильной дороги	Нижегородская область, Арзамасский район, а/д 0208 (Кожино- Озерки)
36	1520	52:41:0000000 :385 (кадастровый номер входящего земельного участка 52:41:1605003 :193)	Земли промышлен- ности, энергетики, транспорта, связи, радиовещания, телевидения, информатики, земли для обеспечения космической деятельности, земли обороны, безопасности и земли иного специального назначения	Для эксплуатации автомобильной дороги	Нижегородская область, Арзамасский район, а/д 0208 (Кожино- Озерки)
37	614	52:41:0000000 :46 (кадастровый номер	Земли промышлен- ности, энергетики,	Полоса отвода железной дороги, Горьковская ж/д,	Нижегородская область, Арзамасский район, по


		входящего земельного участка 52:41:1603002:10)	транспорта, связи, радиовещания, телевидения, информатики, земли для обеспечения космической деятельности, земли обороны, безопасности и земли иного специального назначения	МПС РФ	направлению Арзамас-Шатки
38*	30773	52:41:0000000:337 (кадастровый номер входящего земельного участка 52:41:1603002:61)	Земли промышленности, энергетики, транспорта, связи, радиовещания, телевидения, информатики, земли для обеспечения космической деятельности, земли обороны, безопасности и земли иного специального назначения	Эксплуатация ФАД 1Р158 (полоса отвода)	Нижегородская область, Арзамасский район, автомобильная дорога "Н. Новгород-Саратов", км 112+370 - км 118+550; км 119+250 - км 120+950, Березовское муниципальное образование

* Заключение соглашения об осуществлении публичного сервитута не требуется, т.к. проектные работы будут выполняться на основании технических условий от ФКУ «Упрдор Москва – Нижний Новгород» от 20.06.2019 г. № 13/5802.

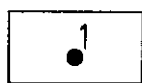
**VI. Сведения о границах территории, в отношении которой
утвержден проект межевания**



Условные обозначения



Границы территории, в отношении которой утвержден проект межевания



Обозначение характерных точек границ территории, в отношении которой утвержден проект межевания

*Перечень координат характерных точек границ территории, в отношении
которой утвержден проект межевания*

(система координат – МСК-52)

Обозначение характерных точек границ	Координаты, м	
	X	Y
1	421177,60	2199488,41
2	421067,32	2199608,72
3	420862,10	2199410,19
4	420748,76	2199762,36
5	420701,35	2200141,69
6	420703,48	2200355,69
7	420731,76	2200687,32
8	420728,18	2200962,01
9	420744,70	2200984,31
10	420738,99	2201053,11
11	420722,15	2201068,78

Обозначение характерных точек границ	Координаты, м	
	X	Y
12	420641,84	2201466,00
13	420542,46	2201716,14
14	420448,10	2201909,68
15	420502,90	2201921,05
16	420491,29	2202042,27
17	420414,59	2202044,10
18	420351,08	2202060,57
19	420131,44	2202297,05
20	419899,79	2202572,31
21	419925,11	2202595,15
22	419846,19	2202684,08

Обозначение характерных точек границ	Координаты, м	
	X	Y
23	419808,95	2202655,77
24	419366,16	2203117,30
25	419328,03	2203185,45
26	419277,29	2203232,21
27	419259,88	2203223,37
28	419112,71	2203358,20
29	418971,79	2203546,57
30	418982,22	2203559,34
31	418921,70	2203649,87
32	418902,41	2203642,78
33	418869,72	2203707,47
34	418861,84	2203758,33
35	418789,51	2203893,56
36	418763,93	2204037,71
37	418745,25	2204153,62
38	418726,23	2204150,37
39	418710,28	2204212,99
40	418699,86	2204219,13
41	418674,25	2204358,87
42	418645,68	2204508,30
43	418634,31	2204662,70
44	418650,91	2204758,94
45	418879,03	2205503,45
46	418873,50	2205690,58
47	418865,31	2205774,34
48	419160,39	2205884,35
49	419071,21	2206190,96
50	418803,59	2206109,61
51	418799,03	2206177,91
52	418768,36	2206289,90
53	418790,59	2206318,35
54	418767,67	2206399,14
55	418749,10	2206407,67
56	418741,62	2206449,10
57	418755,48	2206460,64
58	418740,61	2206555,03
59	418718,52	2206553,00
60	418697,26	2206697,19
61	418713,03	2206716,05

Обозначение характерных точек границ	Координаты, м	
	X	Y
62	418699,54	2206799,67
63	418682,07	2206803,84
64	418657,12	2206945,18
65	418942,61	2207010,28
66	418900,58	2207257,64
67	418596,21	2207526,32
68	418596,80	2207824,59
69	418695,10	2207879,65
70	418701,84	2207958,13
71	418829,20	2207938,61
72	418869,27	2208131,18
73	418600,37	2208187,53
74	418604,94	2208287,06
75	418438,83	2208378,77
76	418043,36	2208443,81
77	417801,09	2208745,15
78	417607,12	2208565,98
79	417901,45	2208212,93
80	418219,02	2207950,53
81	418309,95	2207879,55
82	418314,88	2207798,83
83	418105,59	2207580,23
84	418279,17	2206349,83
85	418521,85	2206418,11
86	418577,23	2206069,25
87	418302,85	2206013,90
88	418363,53	2205685,99
89	418633,08	2205734,53
90	418647,78	2205433,51
91	418549,90	2205087,24
92	418464,05	2204795,11
93	418443,21	2204620,33
94	418454,28	2204539,60
95	418172,36	2204507,28
96	418197,53	2204300,46
97	418479,91	2204337,52
98	418560,72	2204012,80
99	418604,62	2203801,86
100	418655,65	2203406,97

Обозначение характерных точек границ	Координаты, м	
	X	Y
101	418716,70	2203417,10
102	419234,99	2202886,38
103	419615,36	2202561,21
104	419988,61	2202175,17
105	420087,69	2202033,05
106	20033,21	2201995,89
107	420106,47	2201858,81
108	420188,32	2201875,13
109	420243,00	2201835,32
110	420297,78	2201762,30
111	420374,57	2201609,45
112	420449,70	2201402,22

Обозначение характерных точек границ	Координаты, м	
	X	Y
113	420483,87	2201305,00
114	420511,34	2201154,63
115	420536,31	2201003,92
116	420546,80	2200839,50
117	420526,05	2200593,76
118	420488,34	2200338,41
119	420487,29	2199929,99
120	420554,73	2199541,21
121	420682,53	2199241,20
122	420597,92	2199147,82
123	420699,79	2199037,99
1	421177,60	2199488,41