



24 ДЕК 2020

№ в реестре

16586 - 518 - 379

**Управление
государственной охраны объектов культурного наследия
Нижегородской области**

П Р И К А З

04.12.2020

№ 379

г. Нижний Новгород

**Об утверждении описания местоположения
границ защитных зон объектов культурного
наследия, расположенных на территории
Большемурашкинского района
Нижегородской области, режима
использования земель в границах защитных
зон объектов культурного наследия**

В целях обеспечения сохранности объектов культурного наследия регионального значения и объектов культурного наследия федерального значения, расположенных на территории Большемурашкинского района Нижегородской области, руководствуясь статьями 20², 34¹ Федерального закона от 25 июня 2002 г. № 73-ФЗ "Об объектах культурного наследия (памятниках истории и культуры) народов Российской Федерации", п р и к а з ы в а ю:

1. Утвердить текстовое и графическое описания местоположения границ защитных зон объектов культурного наследия с перечнем координат характерных точек этих границ, режим использования земель в границах защитных зон объектов культурного наследия регионального значения:

- 1) "Жилой дом" (р.п. Большое Мурашкино, ул. Горный Порядок, д. 13);
- 2) "Жилой дом с торговым помещением" (р.п. Большое Мурашкино, пер. Кооперативный, д. 9);
- 3) "Дом Преснякова" (р.п. Большое Мурашкино, ул. Красная Горка, д. 3);
- 4) "Жилой дом с кирпичными воротами" (р.п. Большое Мурашкино, ул. Малая, д. 27);
- 5) "Особняк" (р.п. Большое Мурашкино, ул. Нижегородская, д. 69);
- 6) "Жилой дом" (р.п. Большое Мурашкино, ул. Нижегородская, д. 177);
- 7) "Скорняжно-инструкторская школа" (р.п. Большое Мурашкино, ул. Нижегородская, д. 177);

- 8) "Ансамбль церкви" (р.п. Большое Мурашкино, пл. 1 Мая, д. 14);
 - 9) "Комплекс зданий земской больницы" (р.п. Большое Мурашкино, ул. 1-го Мая, д. 79, д. 83, д. 85);
 - 10) "Спасо-Преображенская церковь" (р.п. Большое Мурашкино, пер. Садовый);
 - 11) "Дом Дементьева" (р.п. Большое Мурашкино, ул. Свободы, д. 61);
 - 12) "Здание библиотеки" (р.п. Большое Мурашкино, ул. Свободы, д. 63);
 - 13) "Дом Оленичева" (р.п. Большое Мурашкино, ул. Свободы, д. 67);
 - 14) "Усадьба" (р.п. Большое Мурашкино, ул. Свободы, д. 76, д. 74а, д. 74б);
 - 15) "Дом Моневых" (р.п. Большое Мурашкино, ул. Свободы, д. 88);
 - 16) "Дом И.С.Панышева" (р.п. Большое Мурашкино, ул. Свободы, д. 89);
 - 17) "Дом Монева" (р.п. Большое Мурашкино, ул. Свободы, д. 90);
 - 18) "Дом Панышева" (р.п. Большое Мурашкино, ул. Свободы, д. 93);
 - 19) "Жилой дом" (р.п. Большое Мурашкино, ул. Свободы, д. 110);
 - 20) "Дом М.И.Башаркина" (р.п. Большое Мурашкино, ул. Свободы, д. 111);
 - 21) "Жилой дом" (р.п. Большое Мурашкино, ул. Свободы, д. 115);
 - 22) "Жилой дом" (р.п. Большое Мурашкино, ул. Советская, д. 22);
 - 23) "Усадебный комплекс Д.И.Панышева" (р.п. Большое Мурашкино, улица Советская, д. 36);
 - 24) "Ансамбль" (р.п. Большое Мурашкино, ул. Советская, д. 44, д. 46);
 - 25) "Дом Сажиных с кирпичными воротами" (р.п. Большое Мурашкино, ул. Советская, д. 71);
 - 26) "Вознесенская (кладбищенская) церковь" (р.п. Большое Мурашкино, на территории кладбища);
 - 27) "Покровская церковь" (с. Малое Мурашкино);
 - 28) "Церковь Рождества Богородицы" (с. Нелюбово);
 - 29) "Покровская церковь" (с. Папулово)
- и объекта культурного наследия федерального значения
- 30) "Казанская церковь, 1770 г." (с. Григорово)
- согласно приложениям 1, 2 к настоящему приказу.

2. Поручить начальнику отдела государственной охраны и учета объектов культурного наследия Н.Н.Тамбовцевой организовать работу по направлению в установленном порядке копии настоящего приказа в федеральный орган исполнительной власти, уполномоченный Правительством Российской Федерации на осуществление государственного кадастрового учета,

государственной регистрации прав, ведение Единого государственного реестра недвижимости и предоставление сведений, содержащихся в Едином государственном реестре недвижимости, а также в администрацию Большемурашкинского района для размещения в информационной системе обеспечения градостроительной деятельности.

3. Приказ вступает в силу со дня регистрации в Реестре нормативных актов органов исполнительной власти Нижегородской области.

4. Контроль за исполнением настоящего приказа оставляю за собой.

Руководитель



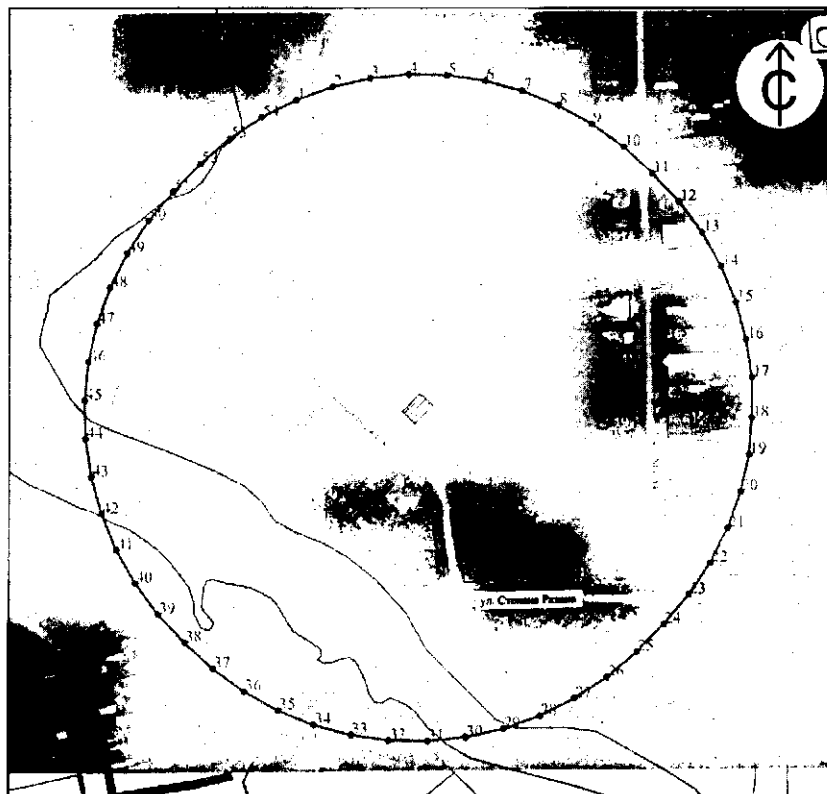
Г.В.Меламед

ПРИЛОЖЕНИЕ 1
к приказу управления государственной
охраны объектов культурного наследия
Нижегородской области
от 14.12.2020 № 379




1. Текстовое описание местоположения границ защитной зоны
объекта культурного наследия регионального значения
"Жилой дом" (р.п. Большое Мурашкино, ул. Горный Порядок, д. 13)

Граница защитной зоны установлена на расстоянии 200 м от линий внешних стен памятника.

Графическое описание местоположения границ защитной зоны
объекта культурного наследия регионального значения
"Жилой дом" (р.п. Большое Мурашкино, ул. Горный Порядок, д. 13)



УСЛОВНЫЕ ОБОЗНАЧЕНИЯ:

- | | |
|---|--|
|  | - объект культурного наследия регионального значения "Жилой дом" |
|  | - граница защитной зоны |
|  | - характерная точка границы защитной зоны |

Перечень координат характерных точек границы защитной зоны
объекта культурного наследия регионального значения
"Жилой дом" (р.п. Большое Мурашкино, ул. Горный Порядок, д. 13)

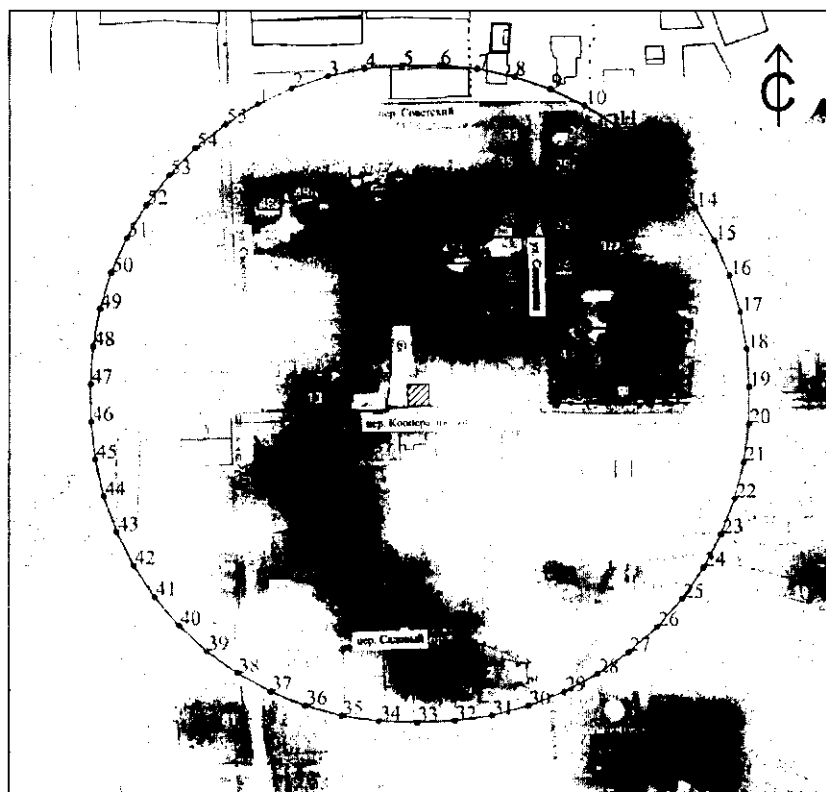
Обозначение характерной (поворотной) точки	Координаты характерных точек в ГСК52	
	X	Y
1	470661,719	2263642,256
2	470669,876	2263665,093
3	470675,209	2263688,748
4	470677,64	2263712,876
5	470677,133	2263737,12
6	470673,696	2263761,124
7	470667,379	2263784,536
8	470658,275	2263807,012
9	470646,518	2263828,22
10	470632,281	2263847,85
11	470615,934	2263865,772
12	470598,266	2263882,381
13	470578,72	2263896,734
14	470557,581	2263908,615
15	470535,159	2263917,851
16	470511,784	2263924,305
17	470487,8	2263927,883
18	470462,436	2263927,883
19	470439,419	2263926,242
20	470415,732	2263921,047
21	470392,848	2263913,025
22	470371,104	2263902,291
23	470350,818	2263889,005
24	470332,289	2263873,362
25	470314,852	2263856,492
26	470299,1	2263838,055
27	470285,695	2263817,848
28	470274,834	2263796,166
29	470266,677	2263773,33
30	470261,344	2263749,674
31	470258,913	2263725,547
32	470259,42	2263701,303
33	470262,857	2263677,299
34	470269,174	2263653,887
35	470278,278	2263631,411
36	470290,035	2263610,202
37	470304,272	2263590,573
38	470320,619	2263572,651
39	470338,287	2263556,041
40	470357,833	2263541,689
41	470378,972	2263529,808
42	470401,394	2263520,572
43	470424,769	2263514,118

44	470448,753	2263510,54
45	470472,993	2263509,891
46	470497,134	2263512,181
47	470520,821	2263517,375
48	470543,704	2263525,398
49	470565,449	2263536,132
50	470585,735	2263549,418
51	470604,264	2263565,061
52	470621,701	2263581,931
53	470637,453	2263600,368
54	470650,858	2263620,575
1	470661,719	2263642,256

2. Текстовое описание местоположения границ защитной зоны
 объекта культурного наследия регионального значения
 "Жилой дом с торговым помещением"
 (р.п. Большое Мурашкино, пер. Кооперативный, д. 9)

Граница защитной зоны установлена на расстоянии 200 м от линий внешних стен памятника.

Графическое описание местоположения границ защитной зоны
 объекта культурного наследия регионального значения
 "Жилой дом с торговым помещением"
 (р.п. Большое Мурашкино, пер. Кооперативный, д. 9)



УСЛОВНЫЕ ОБОЗНАЧЕНИЯ:



- объект культурного наследия регионального значения "Жилой дом с торговым помещением"



- граница защитной зоны



- характерная точка границы защитной зоны

Перечень координат характерных точек границы защитной зоны
объекта культурного наследия регионального значения
"Жилой дом с торговым помещением"
(р.п. Большое Мурашкино, пер. Кооперативный, д. 9)


Обозначение характерной (поворотной) точки	Координаты характерных точек в ГСК52	
	X	Y
1	470061,22	2264084,83
2	470071,30	2264106,40
3	470078,74	2264129,02
4	470083,44	2264152,35
5	470085,34	2264176,08
6	470085,55	2264199,90
7	470083,37	2264223,61
8	470078,39	2264246,89
9	470070,68	2264269,41
10	470060,35	2264290,86
11	470047,55	2264310,93
12	470032,45	2264329,33
13	470015,27	2264345,81
14	469996,25	2264360,13
15	469975,67	2264372,09
16	469953,81	2264381,52
17	469930,98	2264388,29
18	469907,52	2264392,30
19	469883,74	2264393,57
20	469860,26	2264393,57
21	469836,30	2264390,50
22	469813,18	2264384,83
23	469790,89	2264376,45
24	469769,76	2264365,49
25	469750,08	2264352,09
26	469732,14	2264336,45
27	469716,18	2264318,79
28	469702,43	2264299,35
29	469691,08	2264278,42
30	469682,31	2264256,29
31	469676,23	2264233,28
32	469672,92	2264209,70
33	469672,08	2264185,90
34	469672,85	2264162,10

35	469676,44	2264138,57
36	469682,79	2264115,63
37	469691,83	2264093,60
38	469703,42	2264072,81
39	469717,39	2264053,54
40	469733,56	2264036,06
41	469751,69	2264020,64
42	469771,53	2264007,47
43	469792,79	2263996,76
44	469815,17	2263988,64
45	469838,36	2263983,25
46	469862,02	2263980,65
47	469885,83	2263980,13
48	469909,59	2263981,60
49	469933,01	2263985,88
50	469955,75	2263992,92
51	469977,50	2264002,60
52	469997,94	2264014,81
53	470016,79	2264029,35
54	470033,77	2264046,03
55	470048,65	2264064,62
1	470061,22	2264084,83

3. Текстовое описание местоположения границ защитной зоны
 объекта культурного наследия регионального значения
 "Дом Преснякова" (р.п. Большое Мурашкино, ул. Красная Горка, д. 3)

Граница защитной зоны установлена на расстоянии 200 м от линий внешних стен памятника.

Графическое описание местоположения границ защитной зоны
 объекта культурного наследия регионального значения
 "Дом Преснякова" (р.п. Большое Мурашкино, ул. Красная Горка, д. 3)



УСЛОВНЫЕ ОБОЗНАЧЕНИЯ:



- объект культурного наследия регионального значения "Дом Преснякова"
- граница защитной зоны
- характерная точка границы защитной зоны

Перечень координат характерных точек границы защитной зоны
объекта культурного наследия регионального значения
"Дом Преснякова" (р.п. Большое Мурашкино, ул. Красная Горка, д. 3)

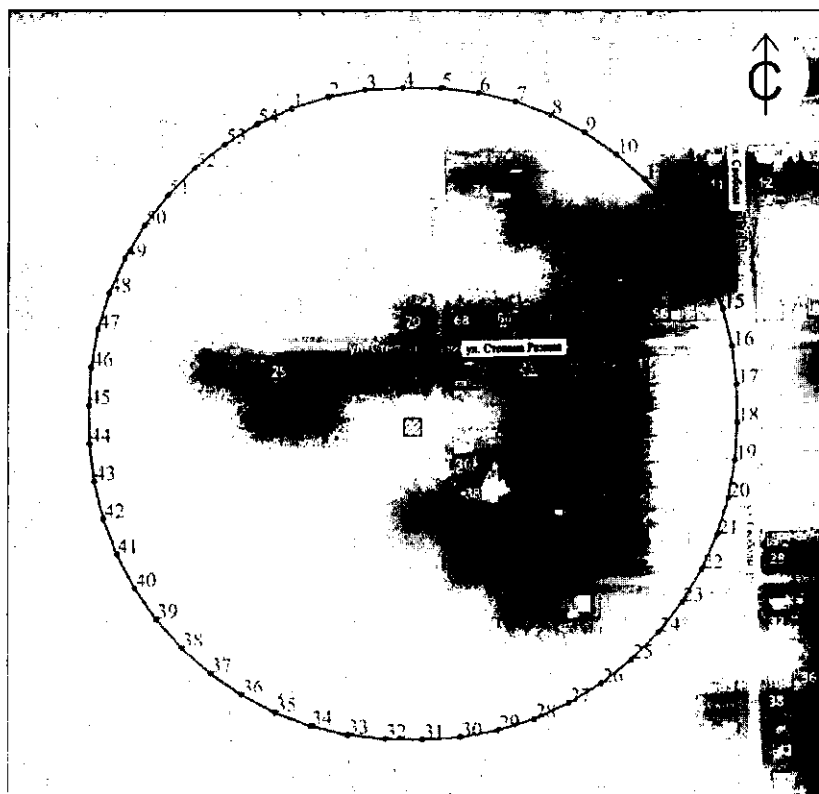
Обозначение характерной (поворотной) точки	Координаты характерных точек в ГСК52	
	X	Y
1	470507,49	2264321,57
2	470515,23	2264344,66
3	470520,64	2264368,40
4	470523,13	2264392,61
5	470522,66	2264416,95
6	470519,23	2264441,05
7	470512,90	2264464,56
8	470503,76	2264487,12
9	470491,95	2264508,40
10	470477,64	2264528,10
11	470461,04	2264545,91
12	470442,41	2264561,57
13	470422,01	2264574,85
14	470400,14	2264585,55

15	470377,18	2264593,66
16	470353,78	2264600,38
17	470329,76	2264604,34
18	470305,44	2264605,34
19	470281,18	2264603,39
20	470257,33	2264598,50
21	470234,26	2264590,75
22	470212,29	2264580,25
23	470191,77	2264567,16
24	470172,98	2264551,68
25	470156,22	2264534,03
26	470141,72	2264514,47
27	470129,21	2264492,80
28	470120,36	2264470,83
29	470113,01	2264447,61
30	470107,56	2264423,88
31	470105,04	2264399,67
32	470105,48	2264375,33
33	470108,87	2264351,22
34	470115,16	2264327,71
35	470124,26	2264305,13
36	470136,04	2264283,83
37	470150,32	2264264,12
38	470166,89	2264246,28
39	470185,51	2264230,59
40	470205,89	2264217,28
41	470227,74	2264206,55
42	470250,71	2264198,49
43	470274,14	2264191,88
44	470298,17	2264187,94
45	470322,49	2264186,94
46	470346,75	2264188,91
47	470370,60	2264193,82
48	470393,67	2264201,58
49	470415,62	2264212,09
50	470436,14	2264225,19
51	470454,92	2264240,68
52	470471,67	2264258,34
53	470486,15	2264277,91
54	470498,15	2264298,69
1	470507,49	2264321,57




4. Текстовое описание местоположения границ защитной зоны
 объекта культурного наследия регионального значения
 "Жилой дом с кирпичными воротами" (р.п. Большое Мурашкино, ул. Малая, д. 27)

Граница защитной зоны установлена на расстоянии 200 м от линий внешних стен памятника.

Графическое описание местоположения границ защитной зоны
объекта культурного наследия регионального значения
"Жилой дом с кирпичными воротами" (р.п. Большое Мурашкино, ул. Малая, д. 27)



УСЛОВНЫЕ ОБОЗНАЧЕНИЯ:

- | | |
|---|--|
|  | - объект культурного наследия регионального значения "Жилой дом с кирпичными воротами" |
|  | - граница защитной зоны |
|  | - характерная точка границы защитной зоны |

Перечень координат характерных точек границы защитной зоны
объекта культурного наследия регионального значения
"Жилой дом с кирпичными воротами" (р.п. Большое Мурашкино, ул. Малая, д. 27)

Обозначение характерной (поворотной) точки	Координаты характерных точек в ГСК52	
	X	Y
1	470498,27	2263777,53
2	470505,47	2263800,53
3	470509,83	2263824,23
4	470511,29	2263848,29
5	470511,00	2263872,40
6	470508,24	2263896,34
7	470502,61	2263919,78

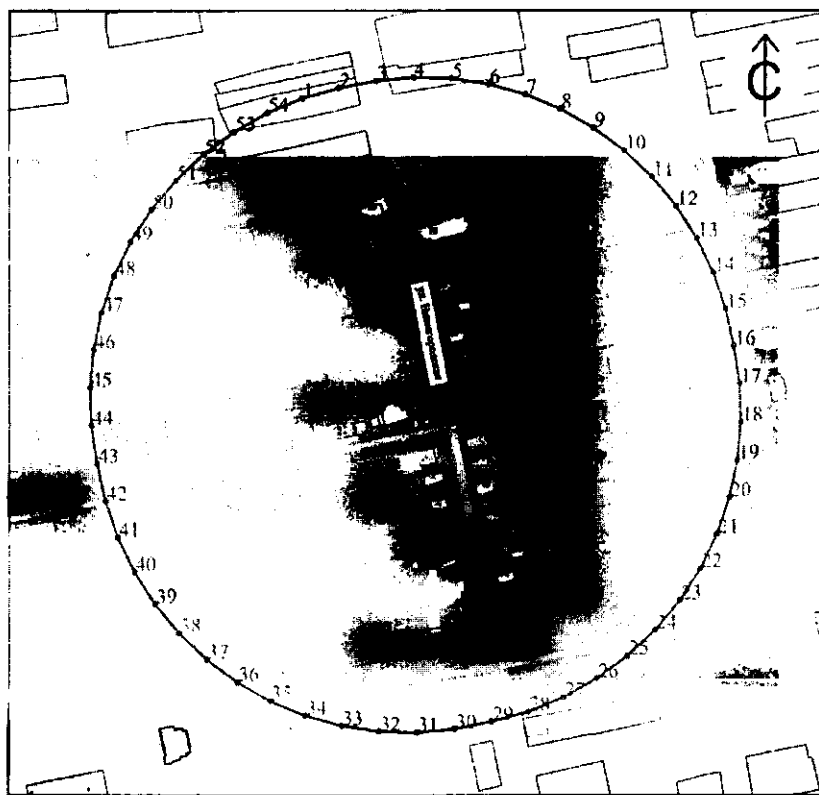
8	470494,17	2263942,35
9	470483,07	2263963,75
10	470469,46	2263983,64
11	470453,54	2264001,73
12	470435,55	2264017,77
13	470415,75	2264031,51
14	470394,43	2264042,76
15	470371,91	2264051,34
16	470348,52	2264057,13
17	470324,59	2264060,05
18	470300,48	2264060,41
19	470276,42	2264059,10
20	470252,69	2264054,90
21	470229,64	2264047,85
22	470207,61	2264038,07
23	470186,93	2264025,69
24	470167,91	2264010,90
25	470150,81	2263993,91
26	470135,89	2263974,98
27	470123,38	2263954,38
28	470113,44	2263932,42
29	470106,25	2263909,42
30	470101,88	2263885,72
31	470100,42	2263861,66
32	470100,71	2263837,55
33	470103,47	2263813,61
34	470109,11	2263790,18
35	470117,54	2263767,60
36	470128,64	2263746,21
37	470142,25	2263726,31
38	470158,17	2263708,22
39	470176,16	2263692,18
40	470195,96	2263678,44
41	470217,28	2263667,20
42	470239,80	2263658,61
43	470263,20	2263652,82
44	470287,12	2263649,91
45	470311,23	2263649,54
46	470335,30	2263650,85
47	470359,03	2263655,05
48	470382,07	2263662,10
49	470404,10	2263671,89
50	470424,78	2263684,26
51	470443,81	2263699,06
52	470460,91	2263716,04
53	470475,82	2263734,97

54	470488,34	2263755,57
1	470498,27	2263777,53




5. Текстовое описание местоположения границ защитной зоны
объекта культурного наследия регионального значения
"Особняк" (р.п. Большое Мурашкино, ул. Нижегородская, д. 69)

Граница защитной зоны установлена на расстоянии 200 м от линий внешних стен памятника.

Графическое описание местоположения границ защитной зоны
объекта культурного наследия регионального значения
"Особняк" (р.п. Большое Мурашкино, ул. Нижегородская, д. 69)



УСЛОВНЫЕ ОБОЗНАЧЕНИЯ:

- | | |
|---|--|
|  | - объект культурного наследия регионального значения "Особняк" |
|  | - граница защитной зоны |
|  | - характерная точка границы защитной зоны |

Перечень координат характерных точек границы защитной зоны
объекта культурного наследия регионального значения
"Особняк" (р.п. Большое Мурашкино, ул. Нижегородская, д. 69)

Обозначение характерной (поворотной) точки	Координаты характерных точек в ГСК52	
	X	Y

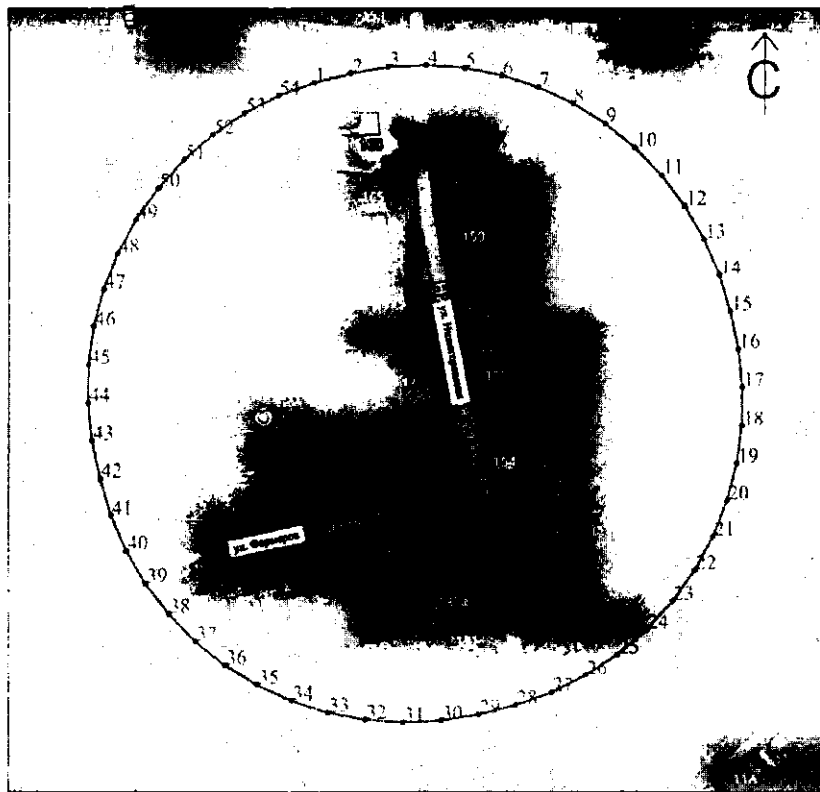
1	470085,15	2263300,98
2	470091,54	2263324,22
3	470096,23	2263347,87
4	470098,46	2263371,87
5	470097,78	2263395,96
6	470094,18	2263419,79
7	470087,73	2263443,01
8	470078,51	2263465,28
9	470066,67	2263486,27
10	470052,37	2263505,67
11	470035,83	2263523,20
12	470017,28	2263538,60
13	469997,01	2263551,64
14	469975,32	2263562,13
15	469952,51	2263569,91
16	469928,99	2263575,24
17	469905,17	2263578,92
18	469881,08	2263579,70
19	469857,08	2263577,56
20	469833,51	2263572,52
21	469810,72	2263564,67
22	469789,05	2263554,12
23	469768,82	2263541,03
24	469750,32	2263525,58
25	469733,83	2263508,00
26	469719,58	2263488,56
27	469707,80	2263467,54
28	469698,64	2263445,24
29	469692,25	2263422,01
30	469687,57	2263398,35
31	469685,33	2263374,36
32	469686,01	2263350,26
33	469689,61	2263326,43
34	469696,06	2263303,21
35	469705,28	2263280,94
36	469717,13	2263259,95
37	469731,42	2263240,55
38	469747,97	2263223,02
39	469766,51	2263207,63
40	469786,78	2263194,59
41	469808,48	2263184,10
42	469831,28	2263176,31
43	469854,80	2263170,98
44	469878,62	2263167,30
45	469902,71	2263166,52
46	469926,71	2263168,67

47	469950,28	2263173,70
48	469973,07	2263181,55
49	469994,74	2263192,10
50	470014,97	2263205,20
51	470033,47	2263220,64
52	470049,96	2263238,22
53	470064,21	2263257,66
54	470075,99	2263278,68
1	470085,15	2263300,98

6. Текстовое описание местоположения границ защитной зоны
объекта культурного наследия регионального значения
"Жилой дом" (р.п. Большое Мурашкино, ул. Нижегородская, д. 177)

Граница защитной зоны установлена на расстоянии 200 м от линий внешних стен памятника.

Графическое описание местоположения границ защитной зоны
объекта культурного наследия регионального значения
"Жилой дом" (р.п. Большое Мурашкино, ул. Нижегородская, д. 177)



УСЛОВНЫЕ ОБОЗНАЧЕНИЯ:



- объект культурного наследия регионального значения "Жилой дом"



- граница защитной зоны



- характерная точка границы защитной зоны

Перечень координат характерных точек границы защитной зоны
 объекта культурного наследия регионального значения
 "Жилой дом" (р.п. Большое Мурашкино, ул. Нижегородская, д. 177)

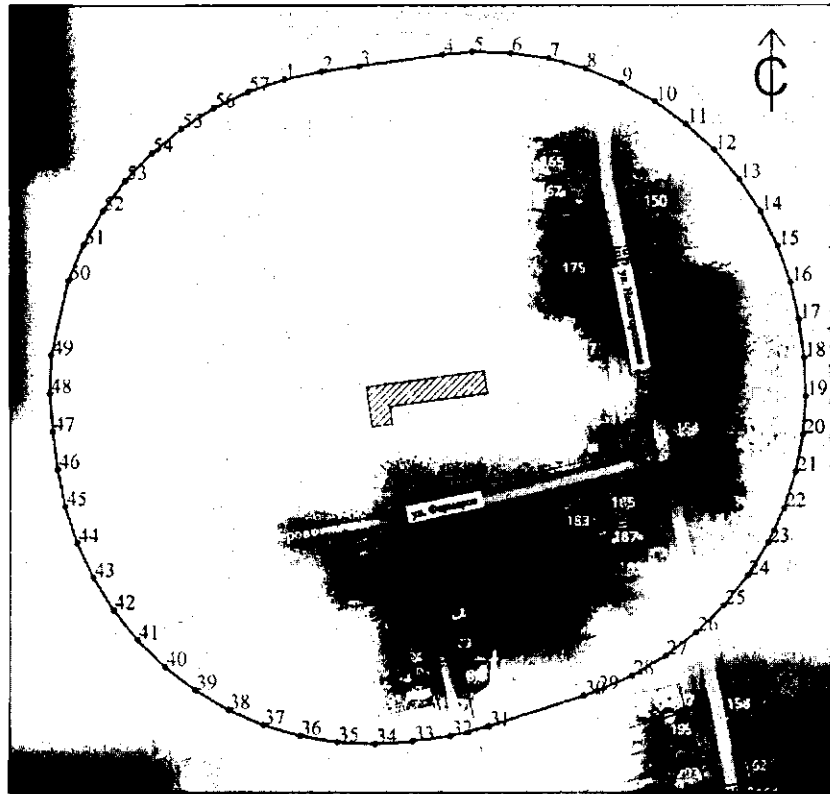
Обозначение характерной (поворотной) точки	Координаты характерных точек в ГСК52	
	X	Y
1	468972,70	2263488,59
2	468978,49	2263512,10
3	468982,61	2263535,96
4	468983,81	2263560,14
5	468982,09	2263584,29
6	468977,46	2263608,05
7	468969,99	2263631,08
8	468959,79	2263653,04
9	468947,02	2263673,60
10	468931,85	2263692,47
11	468914,51	2263709,37
12	468895,26	2263724,06
13	468874,38	2263736,30
14	468852,17	2263745,94
15	468828,96	2263752,82
16	468805,29	2263757,95
17	468781,22	2263760,57
18	468757,01	2263760,26
19	468733,02	2263757,02
20	468709,59	2263750,91
21	468687,08	2263742,02
22	468665,80	2263730,47
23	468646,08	2263716,43
24	468628,19	2263700,12
25	468612,41	2263681,76
26	468598,96	2263661,63
27	468588,04	2263640,02
28	468579,81	2263617,25
29	468574,01	2263593,74
30	468569,90	2263569,88
31	468568,69	2263545,70
32	468570,42	2263521,55
33	468575,05	2263497,79
34	468582,52	2263474,76
35	468592,72	2263452,80
36	468605,49	2263432,24
37	468620,66	2263413,37
38	468637,99	2263396,47
39	468657,24	2263381,78
40	468678,13	2263369,54
41	468700,34	2263359,90

42	468723,55	2263353,02
43	468747,22	2263347,89
44	468771,29	2263345,27
45	468795,49	2263345,59
46	468819,49	2263348,82
47	468842,91	2263354,93
48	468865,43	2263363,82
49	468886,71	2263375,37
50	468906,43	2263389,41
51	468924,32	2263405,72
52	468940,10	2263424,08
53	468953,55	2263444,21
54	468964,47	2263465,82
1	468972,70	2263488,59


7. Текстовое описание местоположения границ защитной зоны
 объекта культурного наследия регионального значения
 "Скорняжно-инструкторская школа"
 (р.п. Большое Мурашкино, ул. Нижегородская, д. 177)

Граница защитной зоны установлена на расстоянии 200 м от линий внешних стен памятника.

Графическое описание местоположения границ защитной зоны
 объекта культурного наследия регионального значения
 "Скорняжно-инструкторская школа"
 (р.п. Большое Мурашкино, ул. Нижегородская, д. 177)



УСЛОВНЫЕ ОБОЗНАЧЕНИЯ:



- объект культурного наследия регионального значения "Скорняжно-инструкторская школа"
- граница защитной зоны
- характерная точка границы защитной зоны

Перечень координат характерных точек границы защитной зоны
 объекта культурного наследия регионального значения
 "Скорняжно-инструкторская школа"
 (р.п. Большое Мурашкино, ул. Нижегородская, д. 177)

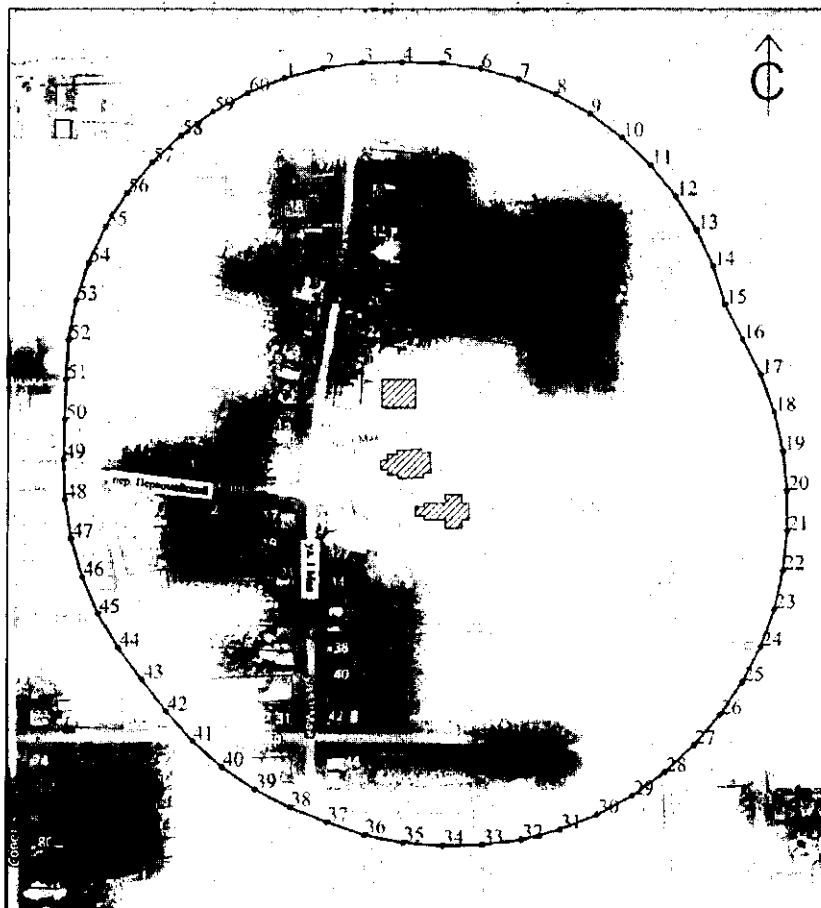
Обозначение характерной (поворотной) точки	Координаты характерных точек в ГСК52	
	X	Y
1	468953,00	2263356,50
2	468957,90	2263380,11
3	468961,12	2263404,02
4	468968,19	2263456,87
5	468969,82	2263475,85
6	468969,28	2263499,96
7	468965,84	2263523,82
8	468959,55	2263547,10
9	468950,51	2263569,45
10	468938,84	2263590,55
11	468924,72	2263610,10
12	468908,35	2263627,80
13	468889,97	2263643,41

14	468869,85	2263656,68
15	468848,27	2263667,45
16	468825,55	2263675,53
17	468802,03	2263680,83
18	468778,12	2263684,06
19	468754,04	2263685,29
20	468729,99	2263683,62
21	468706,31	2263679,07
22	468683,35	2263671,70
23	468661,45	2263661,62
24	468640,92	2263648,98
25	468622,06	2263633,96
26	468605,14	2263616,78
27	468590,41	2263597,68
28	468578,09	2263576,96
29	468568,35	2263554,90
30	468565,43	2263546,46
31	468546,16	2263486,46
32	468540,11	2263462,68
33	468536,61	2263438,81
34	468534,85	2263414,76
35	468536,01	2263390,68
36	468540,05	2263366,91
37	468546,93	2263343,80
38	468556,53	2263321,68
39	468568,73	2263300,89
40	468583,34	2263281,70
41	468600,15	2263264,42
42	468618,92	2263249,29
43	468639,38	2263236,52
44	468661,22	2263226,31
45	468684,14	2263218,81
46	468707,79	2263214,11
47	468731,70	2263210,91
48	468755,73	2263208,95
49	468779,83	2263209,89
50	468826,80	2263220,40
51	468849,00	2263229,81
52	468869,91	2263241,82
53	468889,21	2263256,26
54	468906,64	2263272,92
55	468921,94	2263291,56
56	468934,89	2263311,90
57	468945,29	2263333,65
1	468953,00	2263356,50




8. Текстовое описание местоположения границ защитной зоны
объекта культурного наследия регионального значения
"Ансамбль церкви" (р.п. Большое Мурашкино, пл. 1 Мая, д. 14)

Граница защитной зоны установлена на расстоянии 200 м от линий внешних стен памятника.

Графическое описание местоположения границ защитной зоны
объекта культурного наследия регионального значения
"Ансамбль церкви" (р.п. Большое Мурашкино, пл. 1 Мая, д. 14)



УСЛОВНЫЕ ОБОЗНАЧЕНИЯ:

- | | |
|---|--|
|  | - объект культурного наследия регионального значения "Ансамбль церкви" |
|  | - граница защитной зоны |
|  | - характерная точка границы защитной зоны |

Перечень координат характерных точек границы защитной зоны
объекта культурного наследия регионального значения
"Ансамбль церкви" (р.п. Большое Мурашкино, пл. 1 Мая, д. 14)

Обозначение характерной (поворотной) точки	Координаты характерных точек в ГСК52	
	X	Y
1	469864,41	2264455,46


2	469870,75	2264479,71
3	469874,00	2264504,56
4	469874,45	2264529,63
5	469873,86	2264554,70
6	469870,38	2264579,52
7	469863,82	2264603,71
8	469854,29	2264626,89
9	469841,93	2264648,69
10	469826,95	2264668,78
11	469809,57	2264686,84
12	469790,06	2264702,58
13	469768,75	2264715,76
14	469745,95	2264726,17
15	469722,03	2264733,65
16	469699,97	2264744,86
17	469677,67	2264756,29
18	469654,13	2264764,89
19	469629,71	2264770,52
20	469604,78	2264773,09
21	469579,70	2264773,14
22	469554,76	2264770,70
23	469530,31	2264765,16
24	469506,76	2264756,61
25	469484,45	2264745,17
26	469463,75	2264731,04
27	469444,62	2264714,84
28	469427,42	2264696,61
29	469412,64	2264676,36
30	469400,51	2264654,43
31	469391,22	2264631,16
32	469384,91	2264606,90
33	469381,68	2264582,05
34	469381,25	2264556,98
35	469383,00	2264531,98
36	469387,86	2264507,39
37	469395,76	2264483,60
38	469405,14	2264460,34
39	469416,45	2264437,98
40	469430,47	2264417,20
41	469446,98	2264398,35
42	469465,71	2264381,70
43	469485,63	2264366,46
44	469505,72	2264351,45
45	469527,25	2264338,62
46	469550,22	2264328,59
47	469574,26	2264321,51

48	469599,00	2264317,49
49	469624,04	2264316,60
50	469649,11	2264317,27
51	469674,18	2264317,95
52	469699,20	2264319,57
53	469723,83	2264324,22
54	469747,68	2264331,92
55	469770,38	2264342,54
56	469791,58	2264355,91
57	469810,93	2264371,83
58	469828,14	2264390,05
59	469842,94	2264410,28
60	469855,10	2264432,20
1	469864,41	2264455,46

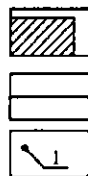
9. Текстовое описание местоположения границ защитной зоны
 объекта культурного наследия регионального значения
 "Комплекс зданий земской больницы"
 (р.п. Большое Мурашкино, ул. 1-го Мая, д. 79, д. 83, д. 85)

Граница защитной зоны установлена на расстоянии 200 м от линии общего контура ансамбля, образуемого соединением внешних точек наиболее удаленных элементов ансамбля.

Графическое описание местоположения границ защитной зоны
 объекта культурного наследия регионального значения
 "Комплекс зданий земской больницы"
 (р.п. Большое Мурашкино, ул. 1-го Мая, д. 79, д. 83, д. 85)



УСЛОВНЫЕ ОБОЗНАЧЕНИЯ:



- объект культурного наследия регионального значения "Комплекс зданий земской больницы"
- граница защитной зоны
- характерная точка границы защитной зоны

Перечень координат характерных точек границы защитной зоны
 объекта культурного наследия регионального значения
 "Комплекс зданий земской больницы"
 (р.п. Большое Мурашкино, ул. 1-го Мая, д. 79, д. 83, д. 85)

Обозначение характерной (поворотной) точки	Координаты характерных точек в ГСК52	
	X	Y
1	469175,05	2264383,77
2	469180,94	2264409,00
3	469183,52	2264434,78
4	469183,81	2264460,70
5	469181,02	2264486,46
6	469174,93	2264511,64
7	469165,62	2264535,83
8	469153,27	2264558,60
9	469138,08	2264579,59
10	469120,30	2264598,44

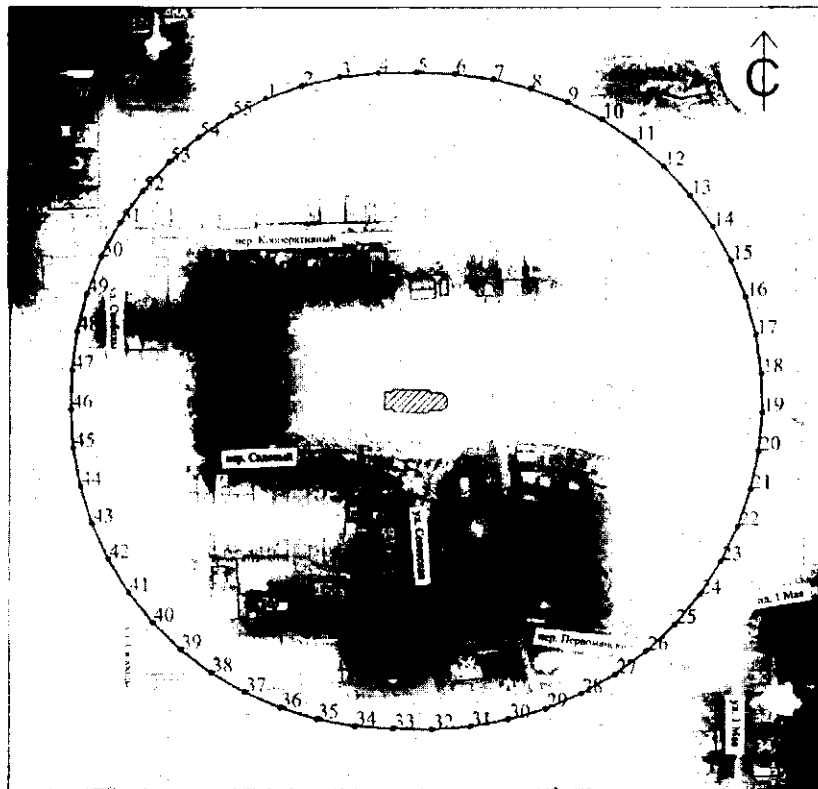
11	469100,24	2264614,83
12	469078,30	2264628,64
13	469055,01	2264639,98
14	469030,44	2264648,22
15	469005,02	2264653,21
16	468996,49	2264654,13
17	468892,08	2264663,51
18	468875,88	2264664,34
19	468850,01	2264662,94
20	468824,26	2264659,86
21	468798,86	2264654,73
22	468774,34	2264646,36
23	468751,11	2264634,90
24	468729,55	2264620,52
25	468710,04	2264603,48
26	468692,89	2264584,06
27	468678,39	2264562,58
28	468666,79	2264539,41
29	468658,29	2264514,94
30	468653,02	2264489,57
31	468651,07	2264463,73
32	468651,10	2264437,81
33	468654,14	2264412,08
34	468660,47	2264386,96
35	468669,99	2264362,86
36	468682,56	2264340,20
37	468697,94	2264319,36
38	468715,89	2264300,67
39	468735,88	2264284,17
40	468756,42	2264268,36
41	468778,61	2264254,97
42	468802,34	2264244,57
43	468827,21	2264237,32
44	468852,54	2264231,77
45	468878,02	2264227,05
46	468903,88	2264225,35
47	468929,79	2264225,72
48	468955,44	2264229,41
49	469030,23	2264247,25
50	469055,82	2264255,23
51	469079,32	2264266,12
52	469101,22	2264279,97
53	469121,15	2264296,53
54	469138,77	2264315,52
55	469153,79	2264336,64
56	469165,95	2264359,51

1	469175,05	2264383,77
---	-----------	------------




10. Текстовое описание местоположения границ защитной зоны
объекта культурного наследия регионального значения
"Спасо-Преображенская церковь" (р.п. Большое Мурашкино, пер. Садовый)

Граница защитной зоны установлена на расстоянии 200 м от линий внешних стен памятника.

Графическое описание местоположения границ защитной зоны
объекта культурного наследия регионального значения
"Спасо-Преображенская церковь" (р.п. Большое Мурашкино, пер. Садовый)



УСЛОВНЫЕ ОБОЗНАЧЕНИЯ:

- | | |
|---|---|
|  | - объект культурного наследия регионального значения "Спасо-Преображенская церковь" |
|  | - граница защитной зоны |
|  | - характерная точка границы защитной зоны |

Перечень координат характерных точек границы защитной зоны
объекта культурного наследия регионального значения
"Спасо-Преображенская церковь" (р.п. Большое Мурашкино, пер. Садовый)

Обозначение характерной (поворотной) точки	Координаты характерных точек в ГСК52	
	X	Y
1	469950,53	2264173,02
2	469958,56	2264196,29

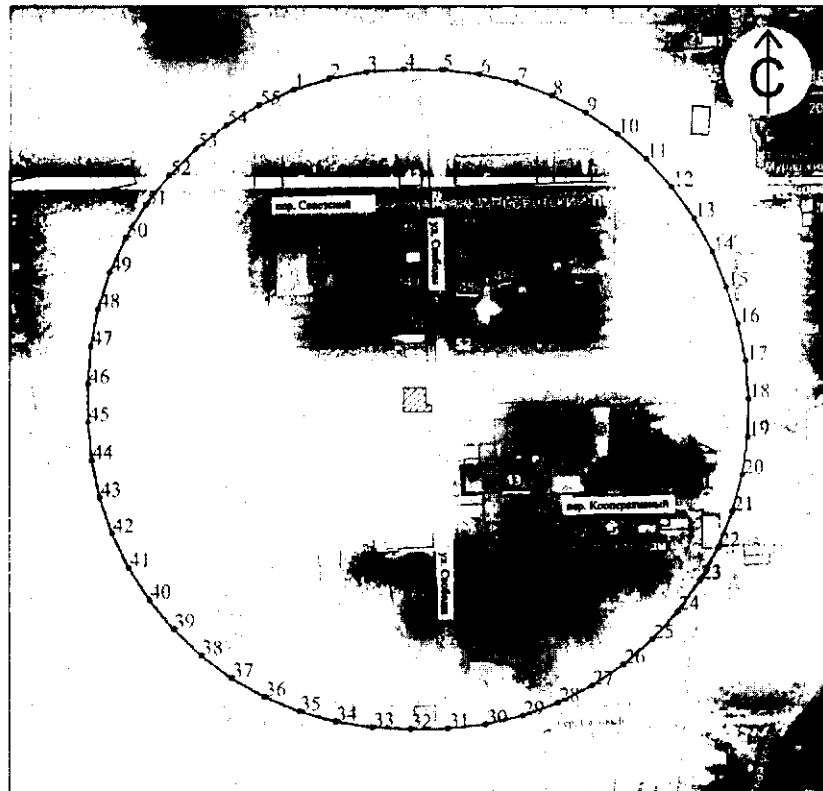
3	469964,25	2264220,25
4	469967,04	2264244,71
5	469967,01	2264269,34
6	469966,09	2264293,96
7	469962,64	2264318,34
8	469956,58	2264342,21
9	469948,22	2264365,37
10	469937,15	2264387,37
11	469923,53	2264407,88
12	469907,56	2264426,61
13	469889,46	2264443,31
14	469869,49	2264457,71
15	469847,95	2264469,63
16	469825,13	2264478,89
17	469801,37	2264485,35
18	469777,01	2264488,92
19	469752,39	2264489,55
20	469727,88	2264487,24
21	469703,82	2264482,01
22	469680,56	2264473,94
23	469658,43	2264463,14
24	469637,75	2264449,78
25	469618,81	2264434,04
26	469601,90	2264416,15
27	469587,24	2264396,36
28	469575,06	2264374,97
29	469565,52	2264352,27
30	469558,76	2264328,59
31	469554,23	2264304,38
32	469552,46	2264279,82
33	469552,97	2264255,19
34	469554,50	2264230,61
35	469558,97	2264206,40
36	469566,21	2264182,86
37	469575,82	2264160,19
38	469588,14	2264138,88
39	469602,99	2264119,24
40	469620,14	2264101,57
41	469639,33	2264086,15
42	469660,27	2264073,19
43	469682,64	2264062,92
44	469706,11	2264055,46
45	469730,31	2264050,95
46	469754,89	2264049,45
47	469779,51	2264050,20
48	469803,93	2264053,39

49	469827,76	2264059,56
50	469850,66	2264068,61
51	469872,27	2264080,41
52	469892,27	2264094,77
53	469910,35	2264111,48
54	469926,24	2264130,29
55	469939,70	2264150,90
1	469950,53	2264173,02

11. Текстовое описание местоположения границ защитной зоны
объекта культурного наследия регионального значения
"Дом Дементьева" (р.п. Большое Мурашкино, ул. Свободы, д. 61)

Граница защитной зоны установлена на расстоянии 200 м от линий внешних стен памятника.

Графическое описание местоположения границ защитной зоны
объекта культурного наследия регионального значения
"Дом Дементьева" (р.п. Большое Мурашкино, ул. Свободы, д. 61)



УСЛОВНЫЕ ОБОЗНАЧЕНИЯ:



- объект культурного наследия регионального значения "Дом Дементьева"



- граница защитной зоны



- характерная точка границы защитной зоны

Перечень координат характерных точек границы защитной зоны
 объекта культурного наследия регионального значения
 "Дом Дементьева" (р.п. Большое Мурашкино, ул. Свободы, д. 61)

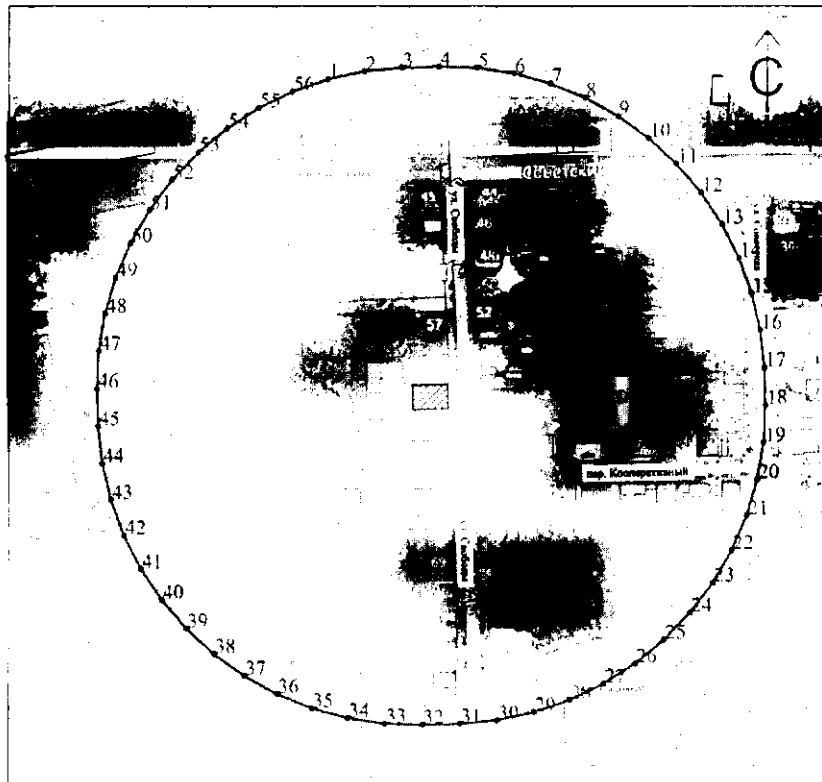
Обозначение характерной (поворотной) точки	Координаты характерных точек в ГСК52	
	X	Y
1	470122,18	2263979,86
2	470129,27	2264002,77
3	470133,56	2264026,35
4	470134,99	2264050,29
5	470134,76	2264074,27
6	470132,19	2264098,11
7	470126,77	2264121,47
8	470118,61	2264144,01
9	470107,80	2264165,41
10	470094,51	2264185,36
11	470078,92	2264203,58
12	470061,27	2264219,81
13	470041,81	2264233,81
14	470020,81	2264245,37
15	469998,57	2264254,34
16	469975,72	2264261,61
17	469952,23	2264266,41
18	469928,33	2264268,36
19	469904,36	2264267,78
20	469880,61	2264264,45
21	469857,44	2264258,31
22	469835,16	2264249,44
23	469814,11	2264237,97
24	469794,58	2264224,06
25	469776,86	2264207,91
26	469761,19	2264189,76
27	469747,81	2264169,87
28	469736,91	2264148,51
29	469728,64	2264126,01
30	469723,12	2264102,68
31	469720,44	2264078,85
32	469720,17	2264054,87
33	469721,11	2264030,91
34	469724,86	2264007,23
35	469731,41	2263984,16
36	469740,68	2263962,05
37	469752,53	2263941,21
38	469766,79	2263921,93
39	469783,25	2263904,50
40	469801,68	2263889,17
41	469821,81	2263876,14

42	469843,35	2263865,63
43	469866,00	2263857,76
44	469889,43	2263852,66
45	469913,30	2263850,41
46	469937,28	2263850,30
47	469961,20	2263852,01
48	469984,74	2263856,57
49	470007,56	2263863,92
50	470029,34	2263873,94
51	470049,76	2263886,50
52	470068,54	2263901,41
53	470085,39	2263918,46
54	470100,09	2263937,40
55	470112,41	2263957,97
1	470122,18	2263979,86

12. Текстовое описание местоположения границ защитной зоны
объекта культурного наследия регионального значения
"Здание библиотеки" (р.п. Большое Мурашкино, ул. Свободы, д. 63)

Граница защитной зоны установлена на расстоянии 200 м от линий внешних стен памятника.

Графическое описание местоположения границ защитной зоны
объекта культурного наследия регионального значения
"Здание библиотеки" (р.п. Большое Мурашкино, ул. Свободы, д. 63)



УСЛОВНЫЕ ОБОЗНАЧЕНИЯ:



- объект культурного наследия регионального значения "Здание библиотеки"



- граница защитной зоны



- характерная точка границы защитной зоны

Перечень координат характерных точек границы защитной зоны
объекта культурного наследия регионального значения
"Здание библиотеки" (р.п. Большое Мурашкино, ул. Свободы, д. 63)

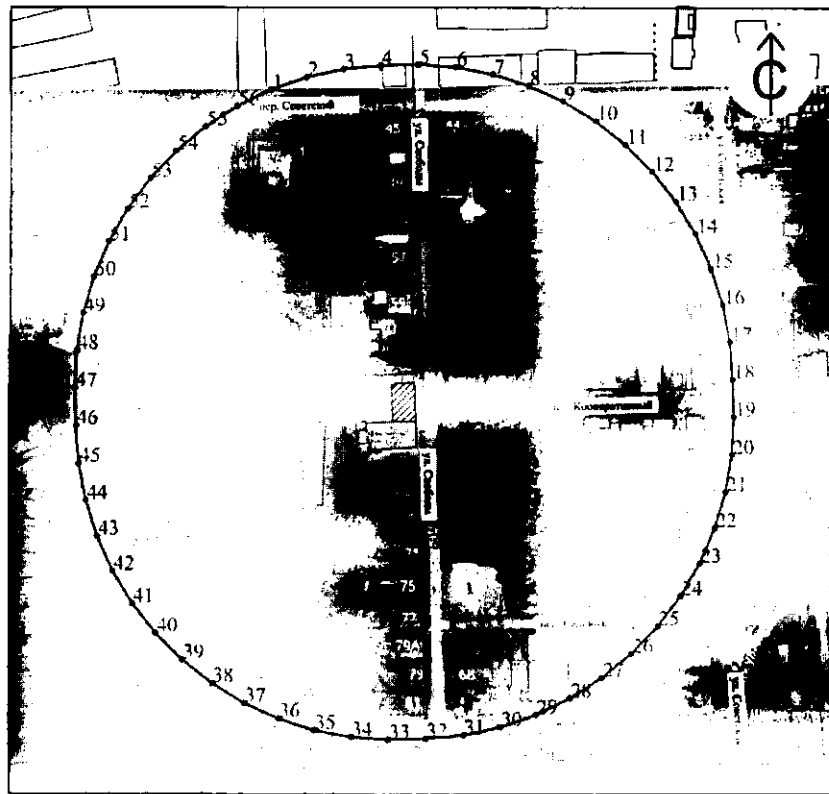
Обозначение характерной (поворотной) точки	Координаты характерных точек в ГСК52	
	X	Y
1	470109,67	2263989,54
2	470114,73	2264012,79
3	470116,99	2264036,47
4	470117,69	2264060,27
5	470116,98	2264084,05
6	470113,44	2264107,58
7	470107,14	2264130,52
8	470098,16	2264152,55
9	470086,62	2264173,35
10	470072,69	2264192,65
11	470056,58	2264210,15
12	470038,49	2264225,61
13	470018,71	2264238,81
14	469997,49	2264249,58
15	469975,14	2264257,74
16	469951,98	2264263,20
17	469928,34	2264265,87
18	469904,55	2264266,59
19	469880,78	2264265,47
20	469857,32	2264261,53
21	469834,49	2264254,84
22	469812,62	2264245,48
23	469792,01	2264233,59
24	469772,96	2264219,33
25	469755,74	2264202,92
26	469740,59	2264184,57
27	469727,72	2264164,56
28	469717,32	2264143,16
29	469709,54	2264120,68
30	469704,48	2264097,43
31	469702,22	2264073,75
32	469701,52	2264049,95
33	469702,23	2264026,17
34	469705,77	2264002,65
35	469712,07	2263979,70

36	469721,06	2263957,67
37	469732,59	2263936,87
38	469746,52	2263917,58
39	469762,63	2263900,08
40	469780,72	2263884,61
41	469800,51	2263871,41
42	469821,72	2263860,64
43	469844,07	2263852,48
44	469867,23	2263847,02
45	469890,87	2263844,35
46	469914,66	2263843,63
47	469938,43	2263844,75
48	469961,89	2263848,69
49	469984,72	2263855,39
50	470006,59	2263864,74
51	470027,20	2263876,64
52	470046,25	2263890,89
53	470063,47	2263907,30
54	470078,62	2263925,65
55	470091,49	2263945,66
56	470101,89	2263967,06
1	470109,67	2263989,54


13. Текстовое описание местоположения границ защитной зоны
 объекта культурного наследия регионального значения
 "Дом Оленичева" (р.п. Большое Мурашкино, ул. Свободы, д. 67)

Граница защитной зоны установлена на расстоянии 200 м от линий внешних стен памятника.

Графическое описание местоположения границ защитной зоны
 объекта культурного наследия регионального значения
 "Дом Оленичева" (р.п. Большое Мурашкино, ул. Свободы, д. 67)



УСЛОВНЫЕ ОБОЗНАЧЕНИЯ:



- объект культурного наследия регионального значения "Дом Оленичева"
- граница защитной зоны
- характерная точка границы защитной зоны

Перечень координат характерных точек границы защитной зоны
объекта культурного наследия регионального значения
"Дом Оленичева" (р.п. Большое Мурашкино, ул. Свободы, д. 67)

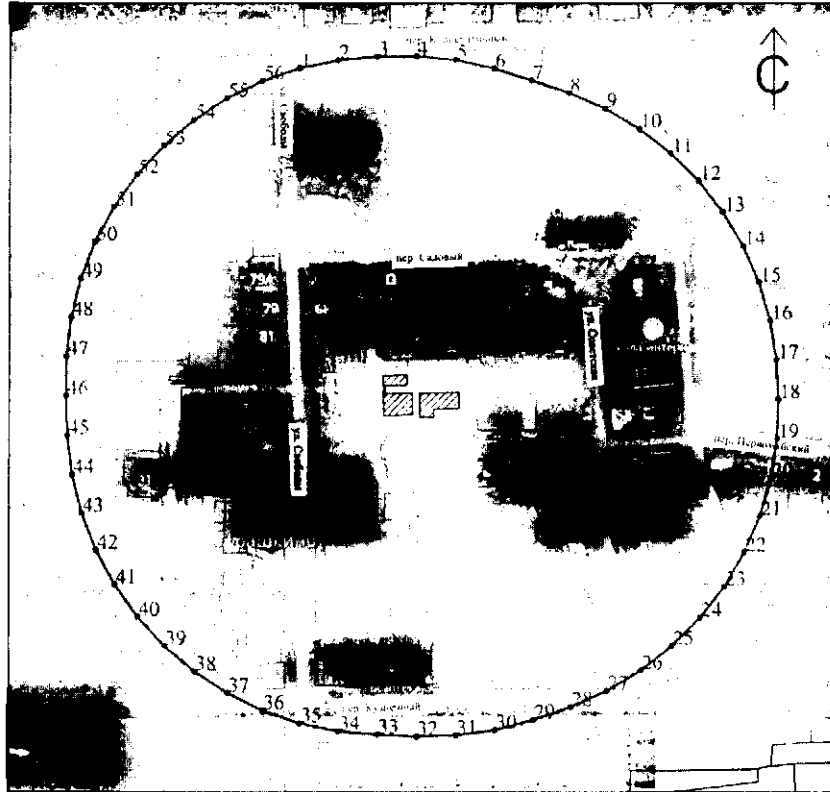
Обозначение характерной (поворотной) точки	Координаты характерных точек в ГСК52	
	X	Y
1	470060,40	2263976,40
2	470068,19	2263998,94
3	470073,24	2264022,24
4	470075,48	2264045,98
5	470076,11	2264069,83
6	470074,49	2264093,61
7	470070,04	2264117,04
8	470062,84	2264139,77
9	470052,98	2264161,48
10	470040,61	2264181,86
11	470025,90	2264200,63
12	470009,07	2264217,51
13	469990,34	2264232,27
14	469969,99	2264244,70

15	469948,31	2264254,62
16	469925,60	2264261,88
17	469902,19	2264266,39
18	469878,40	2264268,14
19	469854,56	2264268,92
20	469830,74	2264267,84
21	469807,22	2264263,94
22	469784,33	2264257,26
23	469762,40	2264247,91
24	469741,73	2264236,01
25	469722,63	2264221,74
26	469705,37	2264205,29
27	469690,18	2264186,91
28	469677,29	2264166,85
29	469666,87	2264145,40
30	469659,09	2264122,87
31	469654,04	2264099,57
32	469651,80	2264075,83
33	469651,16	2264051,98
34	469652,79	2264028,19
35	469657,24	2264004,77
36	469664,44	2263982,04
37	469674,29	2263960,33
38	469686,66	2263939,94
39	469701,37	2263921,17
40	469718,21	2263904,29
41	469736,93	2263889,53
42	469757,28	2263877,11
43	469778,97	2263867,19
44	469801,68	2263859,92
45	469825,09	2263855,41
46	469848,87	2263853,67
47	469872,72	2263852,89
48	469896,54	2263853,96
49	469920,06	2263857,87
50	469942,95	2263864,55
51	469964,88	2263873,90
52	469985,54	2263885,80
53	470004,64	2263900,07
54	470021,91	2263916,51
55	470037,10	2263934,89
56	470049,99	2263954,95
1	470060,40	2263976,40


14. Текстовое описание местоположения границ защитной зоны
объекта культурного наследия регионального значения
"Усадьба" (р.п. Большое Мурашкино, ул. Свободы, д. 76, д. 74а, д. 74б)

Граница защитной зоны установлена на расстоянии 200 м от линии общего контура ансамбля, образуемого соединением внешних точек наиболее удаленных элементов ансамбля.

Графическое описание местоположения границ защитной зоны
объекта культурного наследия регионального значения
"Усадьба" (р.п. Большое Мурашкино, ул. Свободы, д. 76, д. 74а, д. 74б)



УСЛОВНЫЕ ОБОЗНАЧЕНИЯ:



- объект культурного наследия регионального значения "Усадьба"
- граница защитной зоны
- характерная точка границы защитной зоны

Перечень координат характерных точек границы защитной зоны
объекта культурного наследия регионального значения
"Усадьба" (р.п. Большое Мурашкино, ул. Свободы, д. 76, д. 74а, д. 74б)

Обозначение характерной (поворотной) точки	Координаты характерных точек в ГСК52	
	X	Y
1	469843,23	2264086,76
2	469848,36	2264111,03
3	469850,44	2264135,74

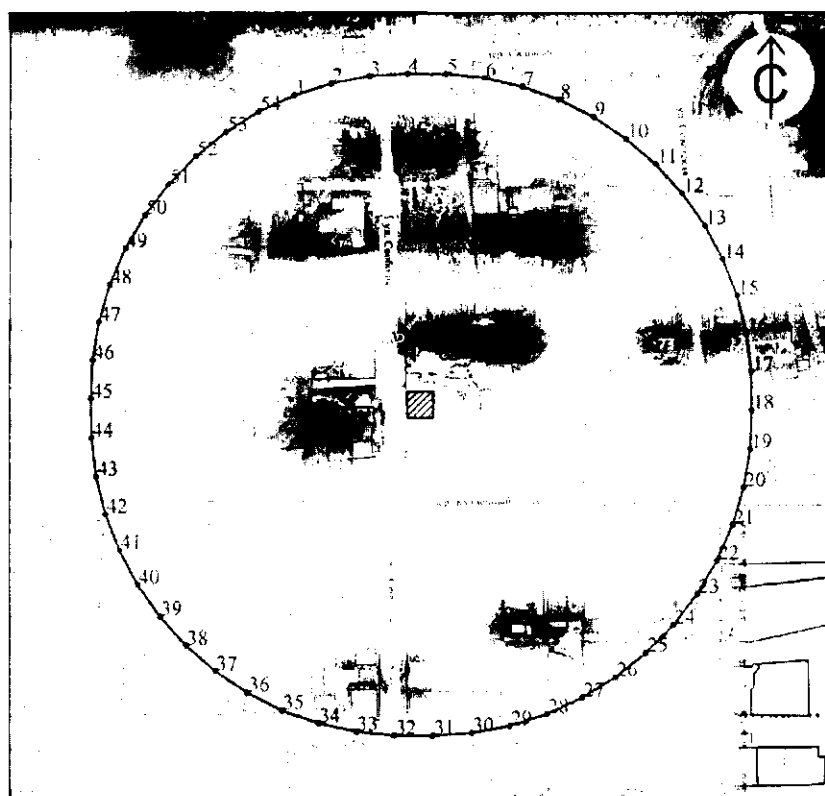
4	469850,73	2264160,55
5	469848,50	2264185,24
6	469843,22	2264209,48
7	469835,65	2264233,11
8	469827,81	2264256,65
9	469817,86	2264279,36
10	469805,17	2264300,67
11	469789,95	2264320,24
12	469772,42	2264337,78
13	469752,85	2264353,02
14	469731,55	2264365,71
15	469708,84	2264375,67
16	469685,07	2264382,75
17	469660,61	2264386,83
18	469635,83	2264388,03
19	469611,04	2264387,23
20	469586,55	2264383,37
21	469562,72	2264376,51
22	469539,92	2264366,75
23	469518,50	2264354,25
24	469498,80	2264339,19
25	469481,11	2264321,81
26	469465,71	2264302,38
27	469452,83	2264281,18
28	469442,67	2264258,56
29	469434,66	2264235,08
30	469428,35	2264211,09
31	469425,06	2264186,52
32	469424,27	2264161,72
33	469425,42	2264136,93
34	469427,52	2264112,22
35	469432,56	2264087,94
36	469440,57	2264064,47
37	469451,43	2264042,17
38	469464,96	2264021,39
39	469480,95	2264002,44
40	469499,17	2263985,62
41	469519,33	2263971,18
42	469541,13	2263959,34
43	469564,22	2263950,30
44	469588,25	2263944,18
45	469612,86	2263941,09
46	469637,66	2263940,37
47	469662,46	2263940,50
48	469687,08	2263943,51
49	469711,13	2263949,55

50	469734,25	2263958,52
51	469756,08	2263970,28
52	469776,29	2263984,66
53	469794,56	2264001,42
54	469810,62	2264020,32
55	469824,22	2264041,06
56	469835,15	2264063,32
1	469843,23	2264086,76

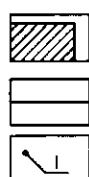
15. Текстовое описание местоположения границ защитной зоны
объекта культурного наследия регионального значения
"Дом Моневых" (р.п. Большое Мурашкино, ул. Свободы, д. 88)

Граница защитной зоны установлена на расстоянии 200 м от линий внешних стен памятника.

Графическое описание местоположения границ защитной зоны
объекта культурного наследия регионального значения
"Дом Моневых" (р.п. Большое Мурашкино, ул. Свободы, д. 88)



УСЛОВНЫЕ ОБОЗНАЧЕНИЯ:



- объект культурного наследия регионального значения "Дом Моневых"

- граница защитной зоны

- характерная точка границы защитной зоны

Перечень координат характерных точек границы защитной зоны
 объекта культурного наследия регионального значения
 "Дом Моновых" (р.п. Большое Мурашкино, ул. Свободы, д. 88)

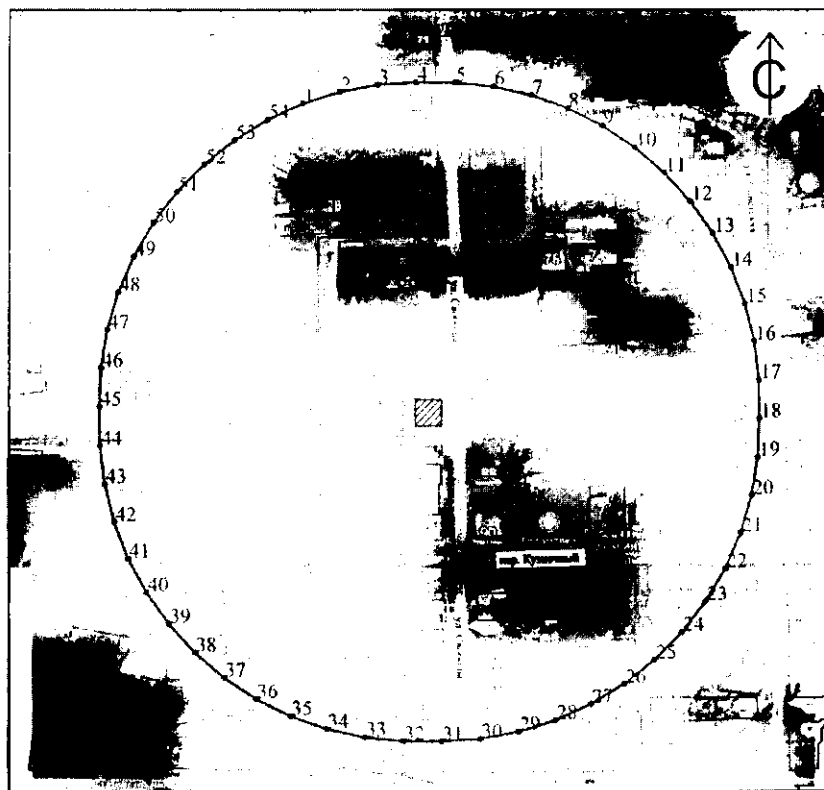
Обозначение характерной (поворотной) точки	Координаты характерных точек в ГСК52	
	X	Y
1	469698,49	2264026,65
2	469705,87	2264049,99
3	469710,34	2264074,05
4	469711,84	2264098,49
5	469711,68	2264122,98
6	469709,20	2264147,33
7	469703,77	2264171,20
8	469695,47	2264194,22
9	469684,41	2264216,06
10	469670,77	2264236,38
11	469654,75	2264254,89
12	469636,59	2264271,30
13	469616,56	2264285,37
14	469594,96	2264296,89
15	469572,12	2264305,68
16	469548,37	2264311,61
17	469524,07	2264314,60
18	469499,59	2264314,98
19	469475,13	2264313,95
20	469450,98	2264309,99
21	469427,49	2264303,11
22	469405,01	2264293,41
23	469383,89	2264281,04
24	469364,44	2264266,19
25	469346,95	2264249,06
26	469331,68	2264229,93
27	469318,86	2264209,08
28	469308,69	2264186,81
29	469301,31	2264163,47
30	469296,84	2264139,41
31	469295,35	2264114,98
32	469295,51	2264090,49
33	469297,98	2264066,13
34	469303,41	2264042,27
35	469311,71	2264019,24
36	469322,77	2263997,40
37	469336,41	2263977,08
38	469352,43	2263958,57
39	469370,59	2263942,16
40	469390,62	2263928,09
41	469412,22	2263916,58

42	469435,07	2263907,79
43	469458,81	2263901,85
44	469483,11	2263898,86
45	469507,59	2263898,49
46	469532,05	2263899,51
47	469556,20	2263903,47
48	469579,70	2263910,35
49	469602,17	2263920,05
50	469623,29	2263932,42
51	469642,74	2263947,28
52	469660,23	2263964,40
53	469675,50	2263983,53
54	469688,32	2264004,39
1	469698,49	2264026,65

16. Текстовое описание местоположения границ защитной зоны
объекта культурного наследия регионального значения
"Дом И.С.Паньшева" (р.п. Большое Мурашкино, ул. Свободы, д. 89)

Граница защитной зоны установлена на расстоянии 200 м от линий внешних стен памятника.

Графическое описание местоположения границ защитной зоны
объекта культурного наследия регионального значения
"Дом И.С.Паньшева" (р.п. Большое Мурашкино, ул. Свободы, д. 89)



УСЛОВНЫЕ ОБОЗНАЧЕНИЯ:



- объект культурного наследия регионального значения "Дом И.С.Панышева"



- граница защитной зоны



- характерная точка границы защитной зоны

Перечень координат характерных точек границы защитной зоны
объекта культурного наследия регионального значения
"Дом И.С.Панышева" (р.п. Большое Мурашкино, ул. Свободы, д. 89)

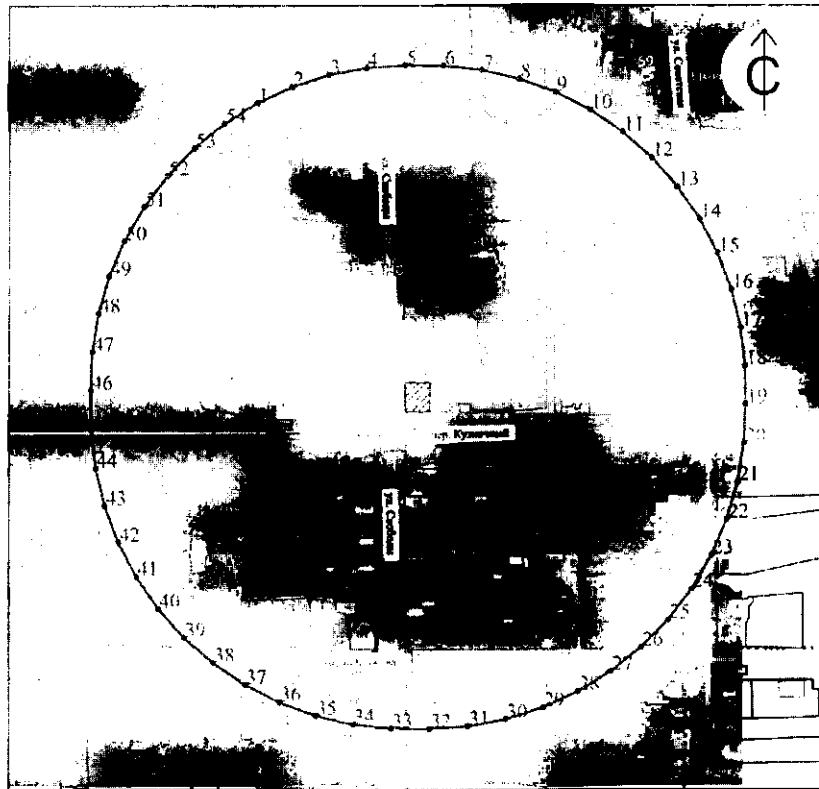
Обозначение характерной (поворотной) точки	Координаты характерных точек в ГСК52	
	X	Y
1	469729,55	2263989,45
2	469736,93	2264012,79
3	469741,40	2264036,86
4	469742,90	2264061,29
5	469742,74	2264085,78
6	469740,26	2264110,13
7	469734,83	2264134,00
8	469726,53	2264157,02
9	469715,47	2264178,86
10	469701,83	2264199,19
11	469685,81	2264217,69
12	469667,65	2264234,10
13	469647,62	2264248,17
14	469626,02	2264259,69
15	469603,18	2264268,48
16	469579,43	2264274,42
17	469555,13	2264277,41
18	469530,65	2264277,78
19	469506,19	2264276,76
20	469482,04	2264272,80
21	469458,55	2264265,92
22	469436,07	2264256,22
23	469414,95	2264243,85
24	469395,50	2264228,99
25	469378,01	2264211,86
26	469362,74	2264192,73
27	469349,92	2264171,88
28	469339,75	2264149,62
29	469332,37	2264126,28
30	469327,90	2264102,21
31	469326,40	2264077,78
32	469326,57	2264053,29
33	469329,04	2264028,94
34	469334,47	2264005,07
35	469342,77	2263982,05

36	469353,83	2263960,21
37	469367,47	2263939,88
38	469383,49	2263921,38
39	469401,65	2263904,97
40	469421,68	2263890,90
41	469443,28	2263879,38
42	469466,13	2263870,59
43	469489,87	2263864,65
44	469514,17	2263861,66
45	469538,65	2263861,29
46	469563,11	2263862,31
47	469587,26	2263866,27
48	469610,75	2263873,15
49	469633,23	2263882,85
50	469654,35	2263895,22
51	469673,80	2263910,08
52	469691,29	2263927,20
53	469706,56	2263946,34
54	469719,38	2263967,19
1	469729,55	2263989,45

17. Текстовое описание местоположения границ защитной зоны
 объекта культурного наследия регионального значения
 "Дом Монева" (р.п. Большое Мурашкино, ул. Свободы, д. 90)

Граница защитной зоны установлена на расстоянии 200 м от линий внешних стен памятника.

Графическое описание местоположения границ защитной зоны
 объекта культурного наследия регионального значения
 "Дом Монева" (р.п. Большое Мурашкино, ул. Свободы, д. 90)



УСЛОВНЫЕ ОБОЗНАЧЕНИЯ:



- объект культурного наследия регионального значения "Дом Монева"



- граница защитной зоны



- характерная точка границы защитной зоны

Перечень координат характерных точек границы защитной зоны
объекта культурного наследия регионального значения
"Дом Монева" (р.п. Большое Мурашкино, ул. Свободы, д. 90)

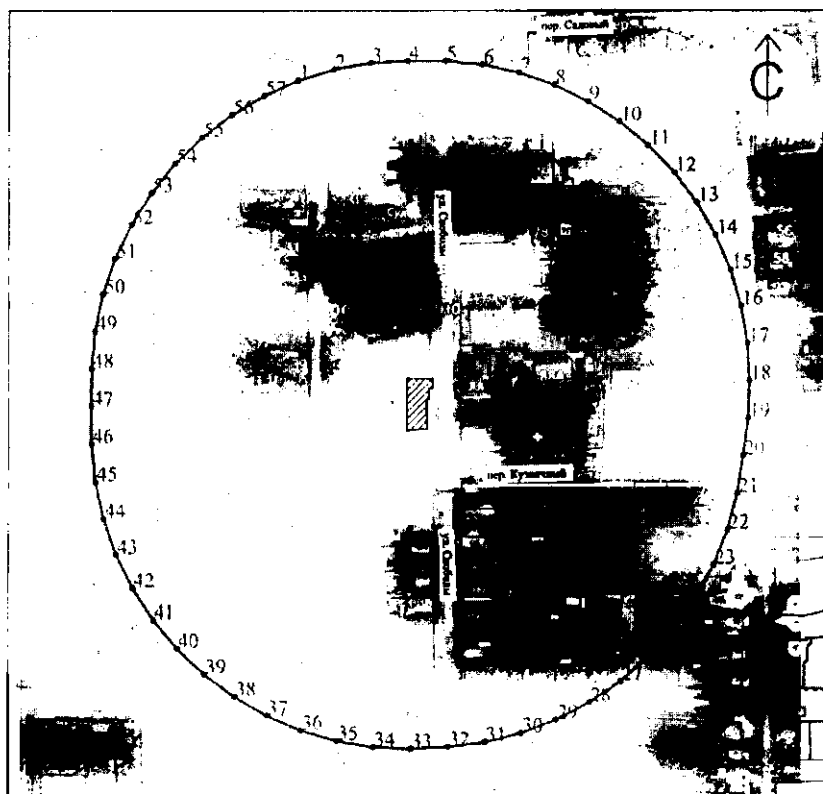
Обозначение характерной (поворотной) точки	Координаты характерных точек в ГСК52	
	X	Y
1	469651,08	2264004,06
2	469661,29	2264026,36
3	469668,70	2264049,74
4	469673,18	2264073,85
5	469674,69	2264098,33
6	469674,50	2264122,87
7	469671,92	2264147,26
8	469666,38	2264171,16
9	469657,96	2264194,19
10	469646,78	2264216,02
11	469633,01	2264236,32
12	469616,87	2264254,78
13	469598,58	2264271,13
14	469578,43	2264285,11

15	469556,72	2264296,52
16	469533,78	2264305,19
17	469509,95	2264310,99
18	469485,58	2264313,82
19	469461,05	2264314,12
20	469436,54	2264313,15
21	469412,32	2264309,26
22	469388,77	2264302,42
23	469366,23	2264292,76
24	469345,04	2264280,41
25	469325,52	2264265,55
26	469307,96	2264248,42
27	469292,64	2264229,27
28	469279,77	2264208,39
29	469269,56	2264186,09
30	469262,16	2264162,71
31	469257,67	2264138,60
32	469256,16	2264114,12
33	469256,35	2264089,58
34	469258,93	2264065,19
35	469264,47	2264041,30
36	469272,89	2264018,26
37	469284,07	2263996,43
38	469297,84	2263976,13
39	469313,99	2263957,67
40	469332,27	2263941,33
41	469352,42	2263927,34
42	469374,13	2263915,93
43	469397,07	2263907,26
44	469420,91	2263901,47
45	469445,27	2263898,63
46	469469,80	2263898,33
47	469494,31	2263899,30
48	469518,53	2263903,20
49	469542,08	2263910,03
50	469564,63	2263919,70
51	469585,81	2263932,05
52	469605,33	2263946,90
53	469622,89	2263964,03
54	469638,21	2263983,18
1	469651,08	2264004,06

18. Текстовое описание местоположения границ защитной зоны
объекта культурного наследия регионального значения
"Дом Панышева" (р.п. Большое Мурашкино, ул. Свободы, д. 93)

Граница защитной зоны установлена на расстоянии 200 м от линий внешних стен памятника.

Графическое описание местоположения границ защитной зоны
объекта культурного наследия регионального значения
"Дом Панышева" (р.п. Большое Мурашкино, ул. Свободы, д. 93)



УСЛОВНЫЕ ОБОЗНАЧЕНИЯ:



- объект культурного наследия регионального значения "Дом Панышева"



- граница защитной зоны



- характерная точка границы защитной зоны

Перечень координат характерных точек границы защитной зоны
объекта культурного наследия регионального значения
"Дом Панышева" (р.п. Большое Мурашкино, ул. Свободы, д. 93)

Обозначение характерной (поворотной) точки	Координаты характерных точек в ГСК52	
	X	Y
1	469689,39	2263994,07
2	469696,30	2264016,71
3	469700,49	2264040,01
4	469701,90	2264063,64

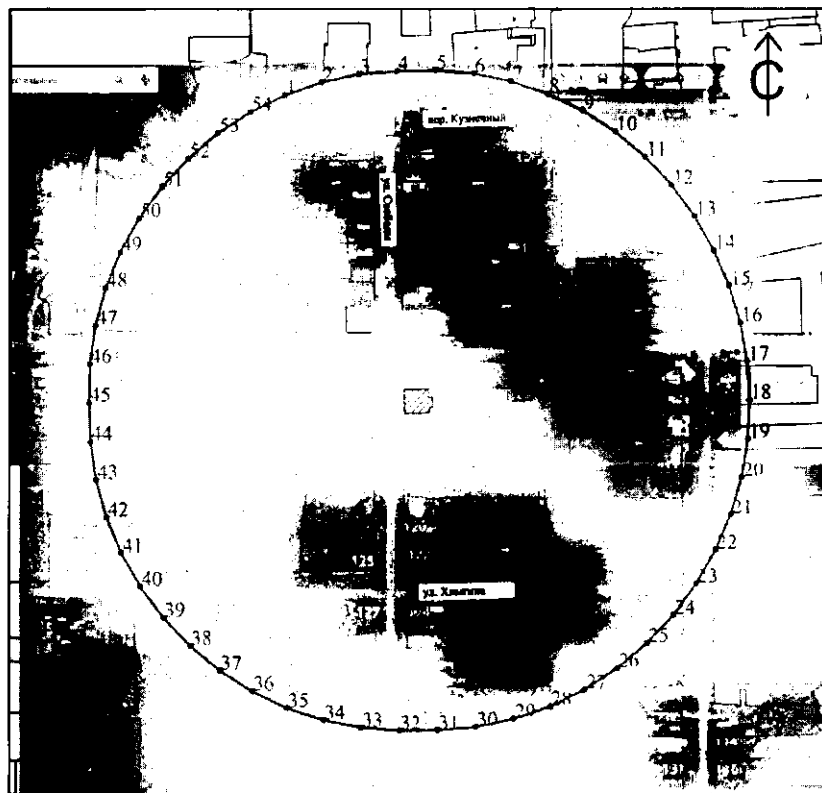
5	469701,77	2264087,32
6	469699,51	2264110,88
7	469694,47	2264134,01
8	469686,74	2264156,38
9	469676,42	2264177,68
10	469663,66	2264197,62
11	469648,63	2264215,90
12	469631,55	2264232,28
13	469612,65	2264246,53
14	469592,20	2264258,45
15	469570,48	2264267,87
16	469547,80	2264274,65
17	469524,48	2264278,71
18	469500,85	2264279,99
19	469477,21	2264279,30
20	469453,75	2264276,04
21	469430,36	2264272,38
22	469407,49	2264266,27
23	469385,51	2264257,50
24	469364,71	2264246,20
25	469345,40	2264232,52
26	469327,83	2264216,65
27	469312,27	2264198,82
28	469298,92	2264179,27
29	469287,97	2264158,28
30	469279,58	2264136,15
31	469273,86	2264113,18
32	469270,90	2264089,70
33	469269,59	2264066,06
34	469270,69	2264042,41
35	469274,57	2264019,06
36	469281,19	2263996,34
37	469290,44	2263974,55
38	469302,20	2263954,01
39	469316,31	2263935,00
40	469332,56	2263917,80
41	469350,74	2263902,63
42	469370,57	2263889,72
43	469391,80	2263879,24
44	469414,11	2263871,34
45	469437,20	2263866,14
46	469460,75	2263863,70
47	469484,43	2263863,59
48	469508,11	2263863,80
49	469531,68	2263865,93
50	469554,84	2263870,83

51	469577,25	2263878,44
52	469598,61	2263888,64
53	469618,62	2263901,29
54	469636,99	2263916,22
55	469653,47	2263933,21
56	469667,82	2263952,03
57	469679,85	2263972,41
1	469689,39	2263994,07

19. Текстовое описание местоположения границ защитной зоны
объекта культурного наследия регионального значения
"Жилой дом" (р.п. Большое Мурашкино, ул. Свободы, д. 110)

Граница защитной зоны установлена на расстоянии 200 м от линий внешних стен памятника.

Графическое описание местоположения границ защитной зоны
объекта культурного наследия регионального значения
"Жилой дом" (р.п. Большое Мурашкино, ул. Свободы, д. 110)



УСЛОВНЫЕ ОБОЗНАЧЕНИЯ:



- объект культурного наследия регионального значения "Жилой дом"



- граница защитной зоны



- характерная точка границы защитной зоны

**Перечень координат характерных точек границы защитной зоны
объекта культурного наследия регионального значения
"Жилой дом" (р.п. Большое Мурашкино, ул. Свободы, д. 110)**

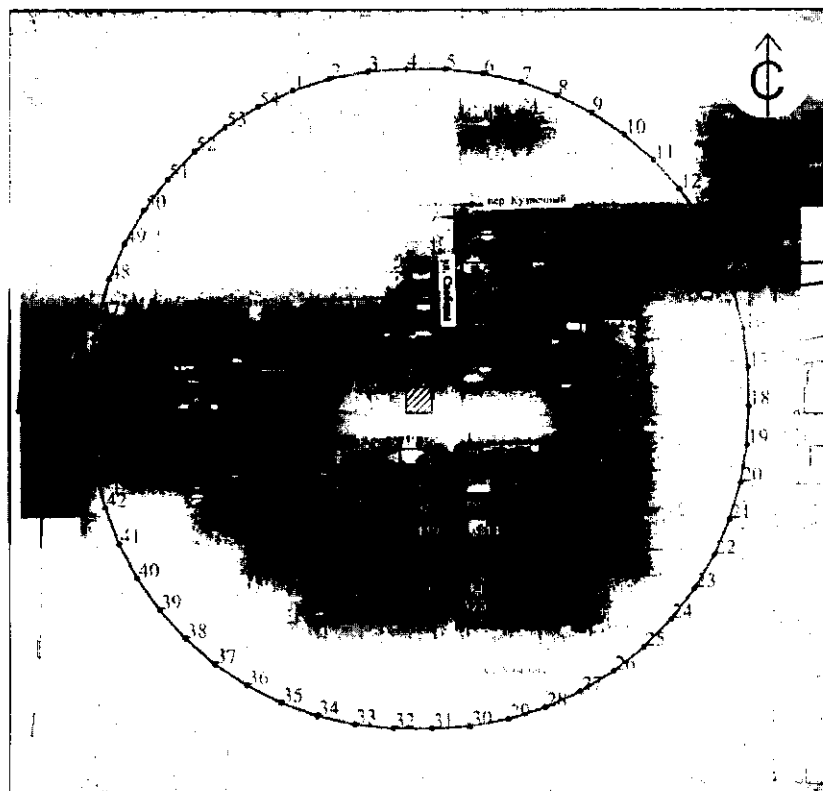
Обозначение характерной (поворотной) точки	Координаты характерных точек в ГСК52	
	X	Y
1	469457,04	2264023,75
2	469464,94	2264046,84
3	469469,97	2264070,72
4	469472,05	2264095,04
5	469472,45	2264119,46
6	469470,48	2264143,78
7	469465,56	2264167,69
8	469457,77	2264190,82
9	469447,22	2264212,83
10	469434,06	2264233,38
11	469418,50	2264252,19
12	469400,77	2264268,95
13	469381,12	2264283,44
14	469359,86	2264295,42
15	469337,53	2264305,27
16	469314,19	2264312,41
17	469290,15	2264316,66
18	469265,78	2264318,10
19	469241,40	2264317,15
20	469217,30	2264313,24
21	469193,87	2264306,42
22	469171,44	2264296,80
23	469150,25	2264284,67
24	469130,49	2264270,34
25	469112,62	2264253,72
26	469096,91	2264235,04
27	469083,60	2264214,59
28	469072,87	2264192,67
29	469064,89	2264169,60
30	469059,78	2264145,73
31	469057,62	2264121,42
32	469057,37	2264097,00
33	469059,25	2264072,67
34	469064,09	2264048,75
35	469071,80	2264025,59
36	469082,28	2264003,55
37	469095,36	2263982,94
38	469110,86	2263964,09
39	469128,53	2263947,26
40	469148,13	2263932,71
41	469169,35	2263920,66

42	469191,88	2263911,28
43	469215,39	2263904,71
44	469239,52	2263901,06
45	469263,92	2263900,05
46	469288,32	2263900,57
47	469312,48	2263904,03
48	469336,04	2263910,40
49	469358,65	2263919,60
50	469379,96	2263931,48
51	469399,68	2263945,88
52	469417,49	2263962,56
53	469433,14	2263981,29
54	469446,39	2264001,79
1	469457,04	2264023,75

20. Текстовое описание местоположения границ защитной зоны
объекта культурного наследия регионального значения
"Дом М.И.Башаркина" (р.п. Большое Мурашкино, ул. Свободы, д. 111)

Граница защитной зоны установлена на расстоянии 200 м от линий внешних стен памятника.

Графическое описание местоположения границ защитной зоны
объекта культурного наследия регионального значения
"Дом М.И.Башаркина" (р.п. Большое Мурашкино, ул. Свободы, д. 111)



УСЛОВНЫЕ ОБОЗНАЧЕНИЯ:



- объект культурного наследия регионального значения "Дом М.И.Башаркина"



- граница защитной зоны



- характерная точка границы защитной зоны

Перечень координат характерных точек границы защитной зоны
объекта культурного наследия регионального значения
"Дом М.И.Башаркина" (р.п. Большое Мурашкино, ул. Свободы, д. 111)

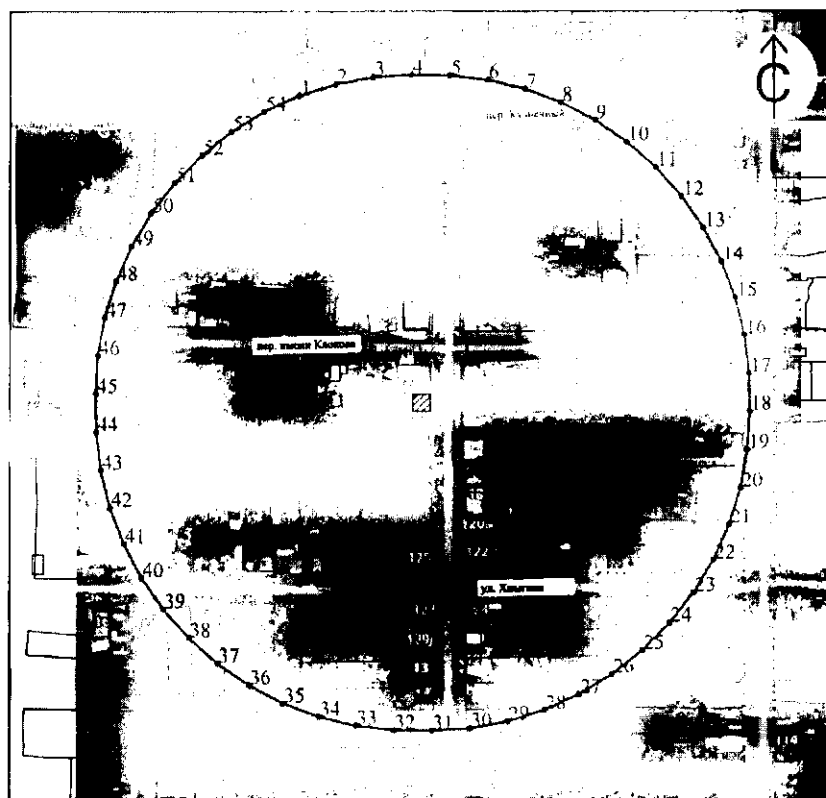
Обозначение характерной (поворотной) точки	Координаты характерных точек в ГСК52	
	X	Y
1	469511,23	2263991,03
2	469518,61	2264014,37
3	469523,08	2264038,44
4	469524,58	2264062,87
5	469524,42	2264087,36
6	469521,94	2264111,71
7	469516,51	2264135,58
8	469508,21	2264158,60
9	469497,15	2264180,44
10	469483,51	2264200,77
11	469467,49	2264219,27
12	469449,33	2264235,68
13	469429,30	2264249,75
14	469407,70	2264261,27
15	469384,86	2264270,06
16	469361,11	2264276,00
17	469336,82	2264278,99
18	469312,33	2264279,36
19	469287,87	2264278,34
20	469263,72	2264274,38
21	469240,23	2264267,50
22	469217,75	2264257,80
23	469196,63	2264245,43
24	469177,18	2264230,57
25	469159,69	2264213,44
26	469144,42	2264194,31
27	469131,61	2264173,46
28	469121,43	2264151,20
29	469114,06	2264127,86
30	469109,59	2264103,79
31	469108,09	2264079,36
32	469108,25	2264054,87
33	469110,72	2264030,52
34	469116,15	2264006,65
35	469124,46	2263983,63

36	469135,51	2263961,79
37	469149,15	2263941,46
38	469165,17	2263922,96
39	469183,33	2263906,55
40	469203,37	2263892,48
41	469224,96	2263880,96
42	469247,81	2263872,17
43	469271,55	2263866,23
44	469295,85	2263863,24
45	469320,33	2263862,87
46	469344,79	2263863,89
47	469368,95	2263867,85
48	469392,44	2263874,73
49	469414,91	2263884,43
50	469436,03	2263896,80
51	469455,48	2263911,66
52	469472,97	2263928,78
53	469488,24	2263947,92
54	469501,06	2263968,77
1	469511,23	2263991,03




21. Текстовое описание местоположения границ защитной зоны
 объекта культурного наследия регионального значения
 "Жилой дом" (р.п. Большое Мурашкино, ул. Свободы, д. 115)

Граница защитной зоны установлена на расстоянии 200 м от линий внешних стен памятника.

Графическое описание местоположения границ защитной зоны
 объекта культурного наследия регионального значения
 "Жилой дом" (р.п. Большое Мурашкино, ул. Свободы, д. 115)



УСЛОВНЫЕ ОБОЗНАЧЕНИЯ:

- | | |
|---|--|
|  | - объект культурного наследия регионального значения "Жилой дом" |
|  | - граница защитной зоны |
|  | - характерная точка границы защитной зоны |

Перечень координат характерных точек границы защитной зоны объекта культурного наследия регионального значения "Жилой дом" (р.п. Большое Мурашкино, ул. Свободы, д. 115)

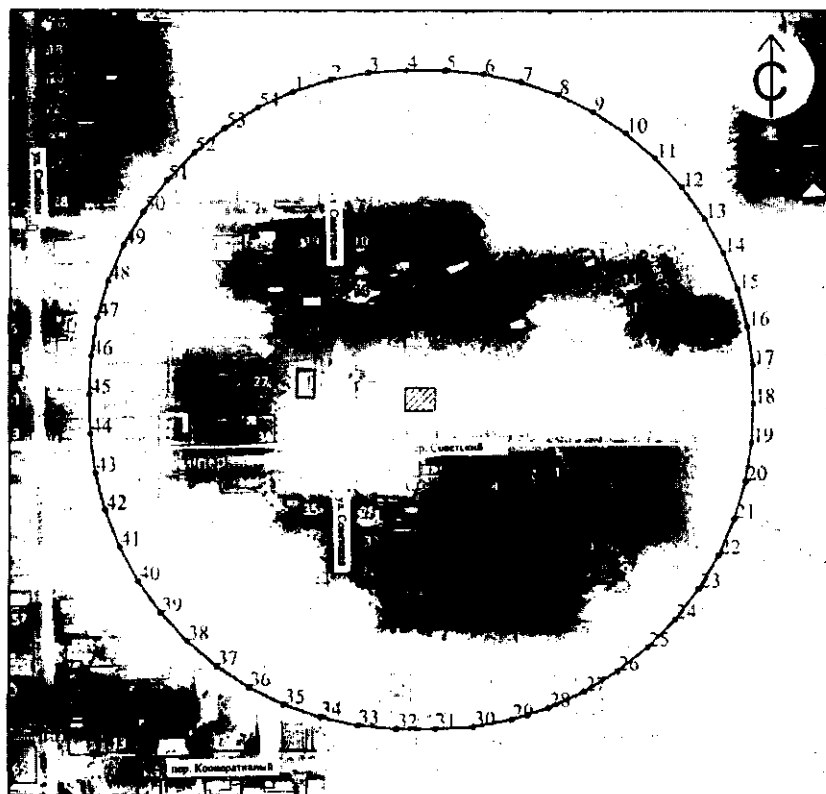
Обозначение характерной (поворотной) точки	Координаты характерных точек в ГСК52	
	X	Y
1	469453,93	2263996,97
2	469461,13	2264019,97
3	469465,49	2264043,67
4	469466,95	2264067,73
5	469466,66	2264091,84
6	469463,90	2264115,78
7	469458,27	2264139,22
8	469449,83	2264161,79
9	469438,73	2264183,19
10	469425,12	2264203,08
11	469409,20	2264221,17
12	469391,21	2264237,21
13	469371,41	2264250,95

14	469350,09	2264262,20
15	469327,57	2264270,78
16	469304,18	2264276,57
17	469280,25	2264279,48
18	469256,14	2264279,85
19	469232,08	2264278,54
20	469208,35	2264274,34
21	469185,30	2264267,29
22	469163,27	2264257,51
23	469142,59	2264245,13
24	469123,56	2264230,34
25	469106,47	2264213,35
26	469091,55	2264194,42
27	469079,03	2264173,82
28	469069,10	2264151,86
29	469061,90	2264128,86
30	469057,54	2264105,16
31	469056,08	2264081,10
32	469056,37	2264056,99
33	469059,13	2264033,05
34	469064,77	2264009,61
35	469073,20	2263987,04
36	469084,30	2263965,64
37	469097,91	2263945,75
38	469113,83	2263927,66
39	469131,82	2263911,62
40	469151,62	2263897,88
41	469172,94	2263886,63
42	469195,46	2263878,05
43	469218,86	2263872,26
44	469242,78	2263869,35
45	469266,89	2263868,98
46	469290,95	2263870,29
47	469314,69	2263874,49
48	469337,73	2263881,54
49	469359,76	2263891,32
50	469380,44	2263903,70
51	469399,47	2263918,49
52	469416,57	2263935,48
53	469431,48	2263954,41
54	469444,00	2263975,01
1	469453,93	2263996,97

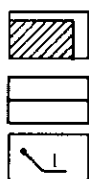
22. Текстовое описание местоположения границ защитной зоны
 объекта культурного наследия регионального значения
 "Жилой дом" (р.п. Большое Мурашкино, ул. Советская, д. 22)

Граница защитной зоны установлена на расстоянии 200 м от линий внешних стен памятника.

Графическое описание местоположения границ защитной зоны
объекта культурного наследия регионального значения
"Жилой дом" (р.п. Большое Мурашкино, ул. Советская, д. 22)



УСЛОВНЫЕ ОБОЗНАЧЕНИЯ:



- объект культурного наследия регионального значения "Жилой дом"

- граница защитной зоны

- характерная точка границы защитной зоны

Перечень координат характерных точек границы защитной зоны
объекта культурного наследия регионального значения
"Жилой дом" (р.п. Большое Мурашкино, ул. Советская, д. 22)

Обозначение характерной (поворотной) точки	Координаты характерных точек в ГСК52	
	X	Y
1	470286,88	2264229,40
2	470294,26	2264252,75
3	470298,73	2264276,82
4	470300,23	2264301,25
5	470300,16	2264325,75
6	470298,00	2264350,13
7	470292,87	2264374,07

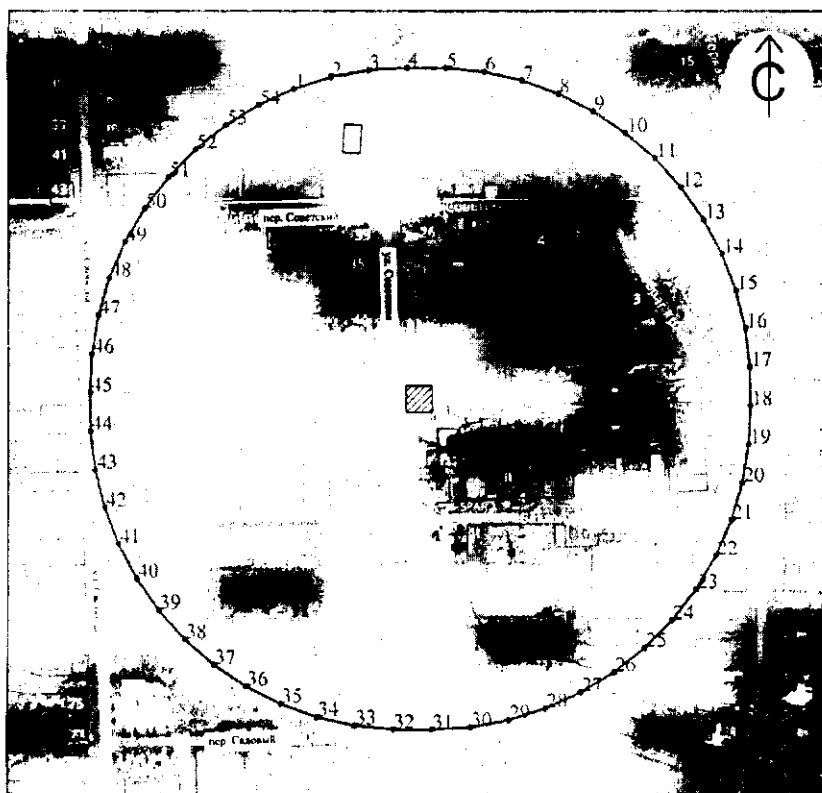
8	470284,86	2264397,20
9	470274,08	2264419,19
10	470260,70	2264439,69
11	470244,91	2264458,40
12	470226,96	2264475,04
13	470207,10	2264489,36
14	470185,65	2264501,15
15	470162,91	2264510,23
16	470139,24	2264516,47
17	470114,98	2264519,77
18	470090,50	2264520,31
19	470066,04	2264519,29
20	470041,88	2264515,34
21	470018,38	2264508,46
22	469995,90	2264498,76
23	469974,78	2264486,39
24	469955,32	2264471,54
25	469937,82	2264454,41
26	469922,55	2264435,28
27	469909,73	2264414,42
28	469899,55	2264392,16
29	469892,17	2264368,82
30	469887,70	2264344,75
31	469886,20	2264320,31
32	469886,28	2264295,82
33	469888,44	2264271,43
34	469893,56	2264247,49
35	469901,58	2264224,36
36	469912,35	2264202,38
37	469925,74	2264181,88
38	469941,52	2264163,17
39	469959,48	2264146,52
40	469979,33	2264132,20
41	470000,79	2264120,41
42	470023,52	2264111,33
43	470047,20	2264105,09
44	470071,45	2264101,80
45	470095,94	2264101,25
46	470120,40	2264102,27
47	470144,56	2264106,23
48	470168,05	2264113,10
49	470190,53	2264122,80
50	470211,66	2264135,17
51	470231,12	2264150,03
52	470248,61	2264167,15
53	470263,88	2264186,28

54	470276,71	2264207,14
1	470286,88	2264229,40




23. Текстовое описание местоположения границ защитной зоны
объекта культурного наследия регионального значения
"Усадебный комплекс Д.И.Панышева" (р.п. Большое Мурашкино, улица Советская, д. 36)

Граница защитной зоны установлена на расстоянии 200 м от линий внешних стен памятника.

Графическое описание местоположения границ защитной зоны
объекта культурного наследия регионального значения
"Усадебный комплекс Д.И.Панышева" (р.п. Большое Мурашкино, улица Советская, д. 36)



УСЛОВНЫЕ ОБОЗНАЧЕНИЯ:

- | | |
|---|--|
|  | - объект культурного наследия регионального значения "Усадебный комплекс Д.И.Панышева" |
|  | - граница защитной зоны |
|  | - характерная точка границы защитной зоны |

Перечень координат характерных точек границы защитной зоны
объекта культурного наследия регионального значения
"Усадебный комплекс Д.И.Панышева" (р.п. Большое Мурашкино, улица Советская, д. 36)

Обозначение характерной (поворотной) точки	Координаты характерных точек в ГСК52	
	X	Y
1	470134,52	2264200,77

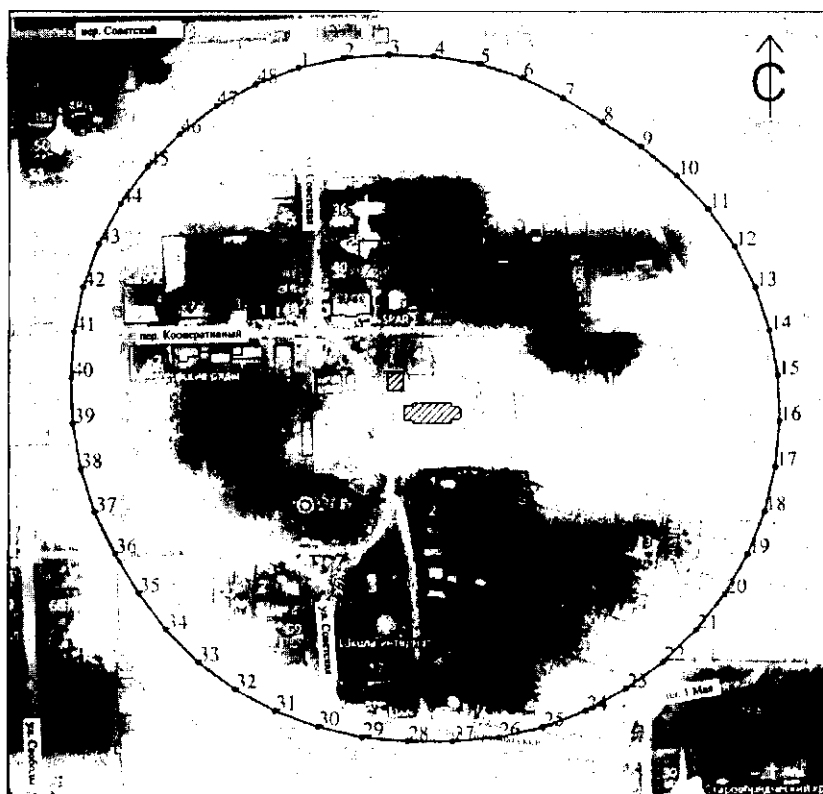
2	470141,90	2264224,11
3	470146,37	2264248,17
4	470147,87	2264272,60
5	470147,71	2264297,09
6	470145,23	2264321,45
7	470139,80	2264345,31
8	470131,50	2264368,34
9	470120,44	2264390,18
10	470106,80	2264410,50
11	470090,78	2264429,01
12	470072,62	2264445,42
13	470052,59	2264459,49
14	470030,99	2264471,00
15	470008,15	2264479,79
16	469984,40	2264485,73
17	469960,11	2264488,72
18	469935,62	2264489,10
19	469911,16	2264488,07
20	469887,01	2264484,11
21	469863,52	2264477,23
22	469841,04	2264467,53
23	469819,92	2264455,16
24	469800,47	2264440,30
25	469782,98	2264423,18
26	469767,71	2264404,05
27	469754,90	2264383,19
28	469744,72	2264360,93
29	469737,35	2264337,59
30	469732,87	2264313,53
31	469731,38	2264289,10
32	469731,54	2264264,60
33	469734,01	2264240,25
34	469739,44	2264216,39
35	469747,75	2264193,36
36	469758,80	2264171,52
37	469772,44	2264151,20
38	469788,46	2264132,69
39	469806,62	2264116,28
40	469826,65	2264102,21
41	469848,25	2264090,70
42	469871,10	2264081,90
43	469894,84	2264075,97
44	469919,14	2264072,98
45	469943,62	2264072,60
46	469968,08	2264073,63
47	469992,24	2264077,59

48	470015,73	2264084,47
49	470038,20	2264094,17
50	470059,32	2264106,54
51	470078,77	2264121,40
52	470096,26	2264138,52
53	470111,53	2264157,65
54	470124,35	2264178,51
1	470134,52	2264200,77

24. Текстовое описание местоположения границ защитной зоны
объекта культурного наследия регионального значения
"Ансамбль" (р.п. Большое Мурашкино, ул. Советская, д. 44, д. 46)

Граница защитной зоны установлена на расстоянии 200 м от линии общего контура ансамбля, образуемого соединением внешних точек наиболее удаленных элементов ансамбля.

Графическое описание местоположения границ защитной зоны
объекта культурного наследия регионального значения
"Ансамбль" (р.п. Большое Мурашкино, ул. Советская, д. 44, д. 46)



УСЛОВНЫЕ ОБОЗНАЧЕНИЯ:



- объект культурного наследия регионального значения "Ансамбль"

- граница защитной зоны

- характерная точка границы защитной зоны

Перечень координат характерных точек границы защитной зоны
 объекта культурного наследия регионального значения
 "Ансамбль" (р.п. Большое Мурашкино, ул. Советская, д. 44, д. 46)


Обозначение характерной (поворотной) точки	Координаты характерных точек в ГСК52	
	X	Y
1	470029,55	2264253,71
2	470035,75	2264281,88
3	470037,82	2264310,65
4	470036,94	2264339,50
5	470032,17	2264367,94
6	470023,36	2264395,41
7	470010,69	2264421,32
8	469995,51	2264445,87
9	469980,00	2264470,22
10	469961,79	2264492,59
11	469940,75	2264512,33
12	469917,15	2264528,91
13	469891,41	2264541,92
14	469864,07	2264551,10
15	469835,68	2264556,25
16	469806,86	2264557,38
17	469778,12	2264554,85
18	469750,05	2264548,21
19	469723,23	2264537,61
20	469698,21	2264523,25
21	469675,51	2264505,45
22	469655,44	2264484,73
23	469638,43	2264461,43
24	469624,63	2264436,10
25	469614,32	2264409,16
26	469607,99	2264381,02
27	469605,78	2264352,26
28	469605,80	2264323,39
29	469608,32	2264294,65
30	469614,95	2264266,58
31	469624,93	2264239,51
32	469638,58	2264214,10
33	469655,74	2264190,92
34	469676,06	2264170,45
35	469699,11	2264153,11
36	469723,90	2264138,31
37	469749,75	2264125,51
38	469777,16	2264116,55
39	469805,59	2264111,64
40	469834,42	2264110,65
41	469863,22	2264112,27

42	469891,50	2264117,99
43	469918,65	2264127,71
44	469944,13	2264141,24
45	469967,39	2264158,30
46	469987,96	2264178,52
47	470005,40	2264201,49
48	470019,36	2264226,73
1	470029,55	2264253,71

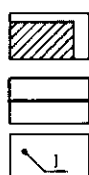
25. Текстовое описание местоположения границ защитной зоны
объекта культурного наследия регионального значения
"Дом Сажиных с кирпичными воротами" (р.п. Большое Мурашкино, ул. Советская, д. 71)

Граница защитной зоны установлена на расстоянии 200 м от линий внешних стен памятника.

Графическое описание местоположения границ защитной зоны
объекта культурного наследия регионального значения
"Дом Сажиных с кирпичными воротами" (р.п. Большое Мурашкино, ул. Советская, д. 71)



УСЛОВНЫЕ ОБОЗНАЧЕНИЯ:



- объект культурного наследия регионального значения "Дом Сажиных с кирпичными воротами"

- граница защитной зоны

- характерная точка границы защитной зоны

Перечень координат характерных точек границы защитной зоны
объекта культурного наследия регионального значения
"Дом Сажиных с кирпичными воротами" (р.п. Большое Мурашкино, ул. Советская, д. 71)


Обозначение характерной (поворотной) точки	Координаты характерных точек в ГСК52	
	X	Y
1	469764,85	2264193,80
2	469770,59	2264217,27
3	469773,46	2264241,27
4	469774,54	2264265,42
5	469773,10	2264289,54
6	469768,77	2264313,31
7	469761,60	2264336,39
8	469751,70	2264358,44
9	469739,22	2264379,13
10	469724,33	2264398,16
11	469707,25	2264415,26
12	469688,24	2264430,17
13	469667,56	2264442,68
14	469645,53	2264452,61
15	469622,46	2264459,81
16	469598,70	2264464,17
17	469574,59	2264465,97
18	469550,42	2264465,94
19	469526,44	2264463,00
20	469502,98	2264457,19
21	469480,40	2264448,59
22	469459,02	2264437,33
23	469439,15	2264423,57
24	469421,09	2264407,52
25	469405,09	2264389,40
26	469391,40	2264369,49
27	469380,21	2264348,08
28	469371,68	2264325,46
29	469365,94	2264301,99
30	469363,08	2264278,00
31	469362,00	2264253,85
32	469363,43	2264229,72
33	469367,76	2264205,95
34	469374,93	2264182,87
35	469384,83	2264160,83
36	469397,32	2264140,14
37	469412,21	2264121,11
38	469429,28	2264104,01
39	469448,30	2264089,09
40	469468,97	2264076,58
41	469491,00	2264066,66

42	469514,07	2264059,46
43	469537,84	2264055,10
44	469561,95	2264053,29
45	469586,11	2264053,32
46	469610,10	2264056,26
47	469633,55	2264062,08
48	469656,13	2264070,68
49	469677,51	2264081,94
50	469697,38	2264095,69
51	469715,44	2264111,75
52	469731,44	2264129,86
53	469745,13	2264149,77
54	469756,32	2264171,19
1	469764,85	2264193,80

26. Текстовое описание местоположения границ защитной зоны
 объекта культурного наследия регионального значения
 "Вознесенская (кладбищенская) церковь"
 (р.п. Большое Мурашкино, на территории кладбища)

Граница защитной зоны установлена на расстоянии 200 м от линий внешних стен памятника.

Графическое описание местоположения границ защитной зоны
 объекта культурного наследия регионального значения
 "Вознесенская (кладбищенская) церковь"
 (р.п. Большое Мурашкино, на территории кладбища)



УСЛОВНЫЕ ОБОЗНАЧЕНИЯ:



- объект культурного наследия регионального значения "Вознесенская (кладбищенская) церковь"



- граница защитной зоны



- характерная точка границы защитной зоны

Перечень координат характерных точек границы защитной зоны
объекта культурного наследия регионального значения
"Вознесенская (кладбищенская) церковь"
(р.п. Большое Мурашкино, на территории кладбища)

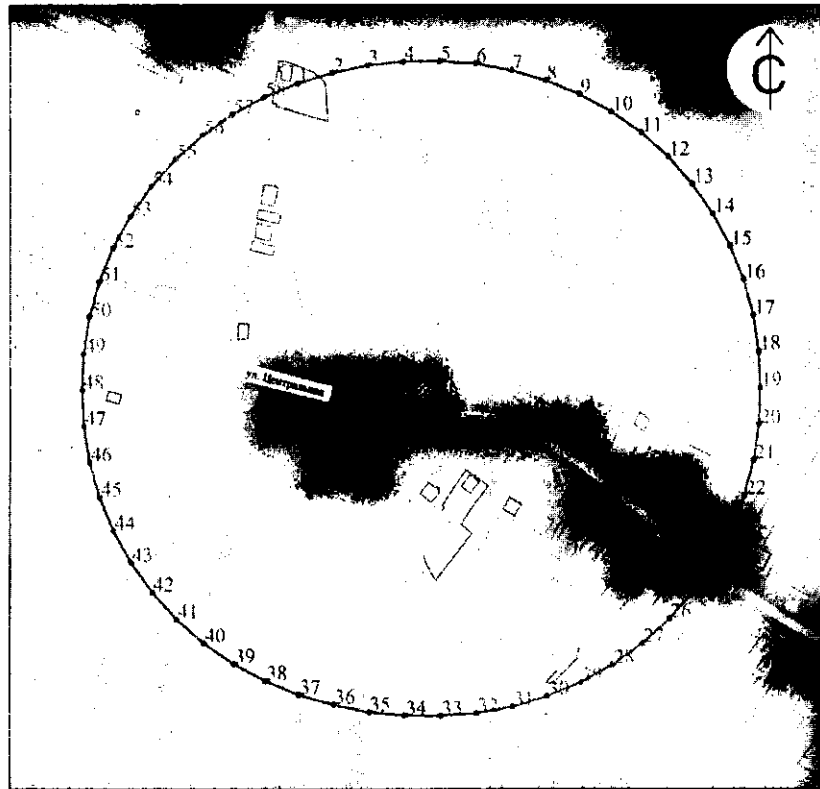
Обозначение характерной (поворотной) точки	Координаты характерных точек в ГСК52	
	X	Y
1	468936,72	2264449,61
2	468944,58	2264472,25
3	468950,54	2264495,48
4	468954,75	2264519,08
5	468956,11	2264543,00
6	468954,60	2264566,92
7	468950,23	2264590,49
8	468943,08	2264613,37
9	468933,24	2264635,22
10	468920,86	2264655,74
11	468906,11	2264674,64
12	468889,21	2264691,63
13	468870,39	2264706,48
14	468849,94	2264718,97
15	468828,14	2264728,93
16	468805,30	2264736,20
17	468782,02	2264741,94
18	468758,31	2264745,47
19	468734,35	2264746,13
20	468710,48	2264743,93
21	468687,05	2264738,89
22	468664,39	2264731,08
23	468642,83	2264720,62
24	468622,67	2264707,65
25	468604,21	2264692,36
26	468587,71	2264674,98
27	468573,41	2264655,75
28	468561,51	2264634,94
29	468552,19	2264612,86
30	468545,49	2264589,84
31	468540,07	2264566,49
32	468536,76	2264542,74
33	468535,21	2264518,82

35	468540,72	2264471,29
36	468547,69	2264448,36
37	468557,35	2264426,43
38	468569,57	2264405,81
39	468584,17	2264386,80
40	468600,94	2264369,67
41	468619,63	2264354,68
42	468639,99	2264342,02
43	468661,71	2264331,90
44	468684,49	2264324,44
45	468707,79	2264318,77
46	468731,52	2264315,42
47	468755,49	2264314,95
48	468779,33	2264317,34
49	468802,72	2264322,56
50	468825,32	2264330,55
51	468846,80	2264341,19
52	468866,85	2264354,31
53	468885,19	2264369,74
54	468901,55	2264387,26
55	468915,70	2264406,60
56	468927,44	2264427,50
1	468936,72	2264449,61

**27. Текстовое описание местоположения границ защитной зоны
объекта культурного наследия регионального значения
"Покровская церковь" (с. Малое Мурашкино)**

Граница защитной зоны установлена на расстоянии 200 м от линий внешних стен памятника.

**Графическое описание местоположения границ защитной зоны
объекта культурного наследия регионального значения
"Покровская церковь" (с. Малое Мурашкино)**



УСЛОВНЫЕ ОБОЗНАЧЕНИЯ:



- объект культурного наследия регионального значения "Покровская церковь"
- граница защитной зоны
- характерная точка границы защитной зоны

Перечень координат характерных точек границы защитной зоны
объекта культурного наследия регионального значения
"Покровская церковь" (с. Малос Мурашкино)

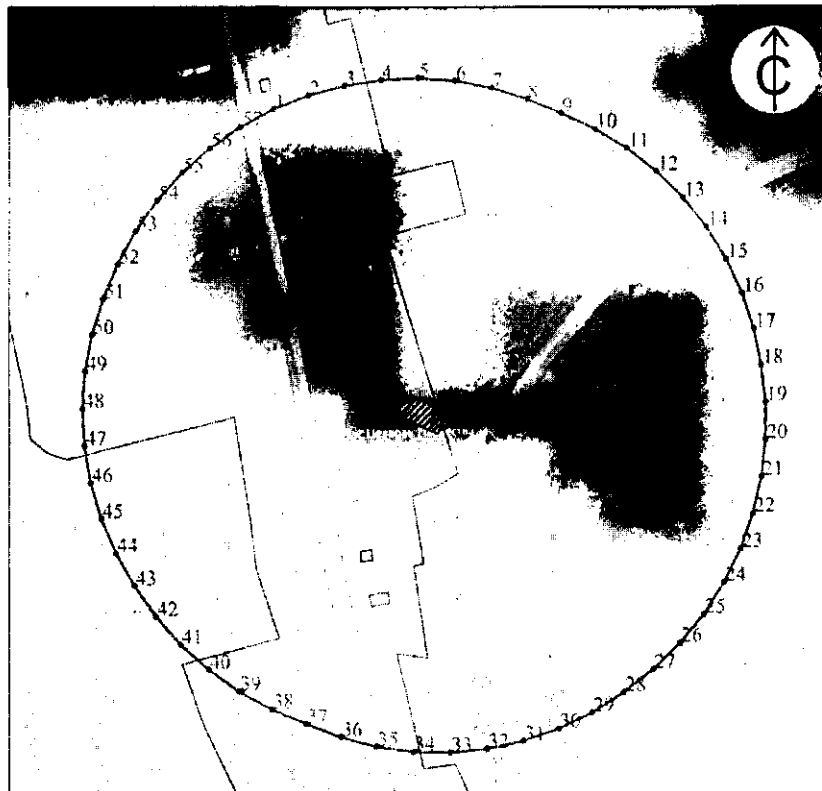
Обозначение характерной (поворотной) точки	Координаты характерных точек в ГСК52	
	X	Y
1	466478,64	2266512,58
2	466485,04	2266534,71
3	466489,90	2266557,22
4	466492,29	2266580,13
5	466492,49	2266603,17
6	466490,98	2266626,14
7	466486,83	2266648,80
8	466480,33	2266670,90
9	466471,70	2266692,24
10	466460,67	2266712,46
11	466447,38	2266731,27
12	466432,03	2266748,43
13	466414,80	2266763,71
14	466395,93	2266776,91

15	466375,67	2266787,85
16	466354,28	2266796,39
17	466332,05	2266802,42
18	466309,28	2266805,85
19	466286,27	2266806,70
20	466263,25	2266805,96
21	466240,45	2266802,67
22	466218,19	2266796,78
23	466196,75	2266788,37
24	466176,42	2266777,55
25	466157,47	2266764,47
26	466140,15	2266749,29
27	466124,69	2266732,23
28	466111,29	2266713,50
29	466100,14	2266693,35
30	466091,37	2266672,06
31	466084,77	2266649,99
32	466080,48	2266627,36
33	466078,83	2266604,39
34	466078,97	2266581,35
35	466081,21	2266558,43
36	466085,98	2266535,90
37	466092,26	2266513,74
38	466100,99	2266492,43
39	466111,78	2266472,09
40	466124,84	2266453,12
41	466139,99	2266435,77
42	466157,03	2266420,29
43	466175,74	2266406,86
44	466195,87	2266395,68
45	466217,16	2266386,88
46	466239,31	2266380,59
47	466262,04	2266376,88
48	466285,04	2266375,81
49	466308,05	2266376,76
50	466330,80	2266380,33
51	466352,99	2266386,48
52	466374,33	2266395,15
53	466394,53	2266406,21
54	466413,32	2266419,52
55	466430,46	2266434,90
56	466445,71	2266452,15
57	466458,88	2266471,04
58	466469,80	2266491,32
1	466478,64	2266512,58

28. Текстовое описание местоположения границ защитной зоны
объекта культурного наследия регионального значения
"Церковь Рождества Богородицы" (с. Нелюбово)

Граница защитной зоны установлена на расстоянии 200 м от линий внешних стен памятника.

Графическое описание местоположения границ защитной зоны
объекта культурного наследия регионального значения
"Церковь Рождества Богородицы" (с. Нелюбово)



УСЛОВНЫЕ ОБОЗНАЧЕНИЯ:



- объект культурного наследия регионального значения "Церковь Рождества Богородицы"
- граница защитной зоны
- характерная точка границы защитной зоны

Перечень координат характерных точек границы защитной зоны
объекта культурного наследия регионального значения
"Церковь Рождества Богородицы" (с. Нелюбово)

Обозначение характерной (поворотной) точки	Координаты характерных точек в ГСК52	
	X	Y
1	459472,37	2269455,66
2	459480,82	2269477,63
3	459486,63	2269500,44
4	459490,39	2269523,68

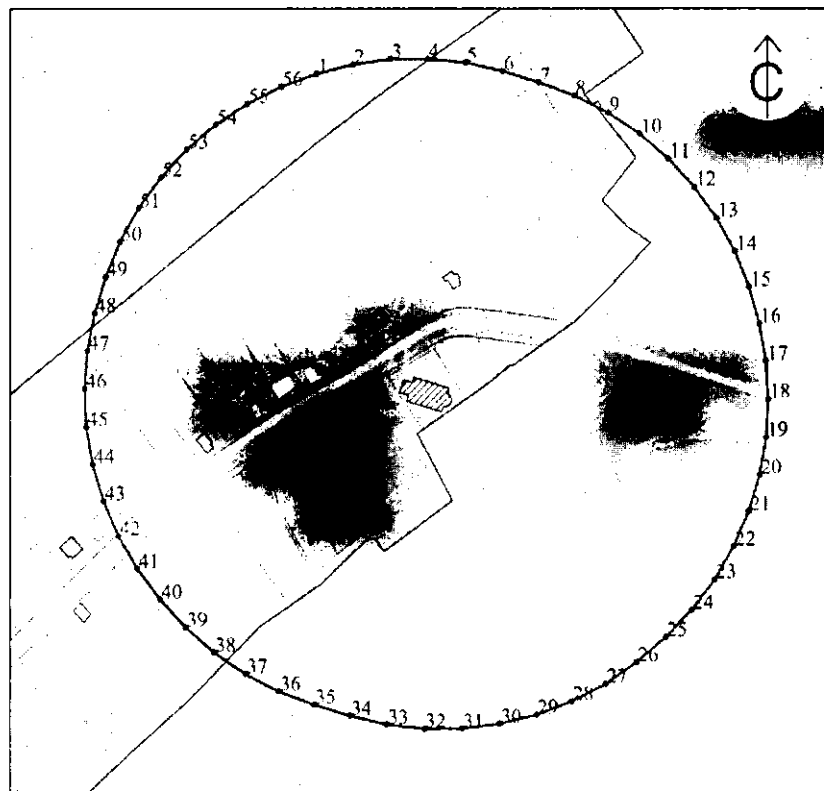
5	459491,50	2269547,19
6	459489,84	2269570,66
7	459485,44	2269593,79
8	459478,35	2269616,23
9	459469,34	2269637,99
10	459459,55	2269659,39
11	459447,40	2269679,55
12	459432,97	2269698,14
13	459416,45	2269714,90
14	459398,07	2269729,61
15	459378,09	2269742,05
16	459356,80	2269752,07
17	459334,47	2269759,51
18	459311,42	2269764,28
19	459288,04	2269767,00
20	459264,50	2269767,09
21	459241,11	2269764,47
22	459218,18	2269759,18
23	459196,00	2269751,29
24	459174,88	2269740,90
25	459155,10	2269728,15
26	459136,91	2269713,21
27	459120,57	2269696,27
28	459106,18	2269677,64
29	459093,53	2269657,79
30	459083,30	2269636,60
31	459075,62	2269614,35
32	459070,62	2269591,35
33	459068,35	2269567,93
34	459068,85	2269544,39
35	459072,11	2269521,09
36	459078,08	2269498,32
37	459086,57	2269476,36
38	459095,80	2269454,70
39	459106,95	2269433,97
40	459120,45	2269414,70
41	459136,13	2269397,14
42	459153,76	2269381,55
43	459173,02	2269368,01
44	459193,42	2269356,27
45	459215,05	2269347,01
46	459237,63	2269340,35
47	459260,83	2269336,40
48	459284,34	2269335,20
49	459307,82	2269336,76
50	459330,96	2269341,08

51	459353,43	2269348,08
52	459375,12	2269357,22
53	459395,81	2269368,44
54	459415,04	2269382,02
55	459432,53	2269397,76
56	459448,06	2269415,45
57	459461,40	2269434,84
1	459472,37	2269455,66

29. Текстовое описание местоположения границ защитной зоны
объекта культурного наследия регионального значения
"Покровская церковь" (с. Папулово)

Граница защитной зоны установлена на расстоянии 200 м от линий внешних стен памятника.

Графическое описание местоположения границ защитной зоны
объекта культурного наследия регионального значения
"Покровская церковь" (с. Папулово)



УСЛОВНЫЕ ОБОЗНАЧЕНИЯ:



- объект культурного наследия регионального значения "Покровская церковь"



- граница защитной зоны



- характерная точка границы защитной зоны

Перечень координат характерных точек границы защитной зоны
 объекта культурного наследия регионального значения
 "Покровская церковь" (с. Папулово)

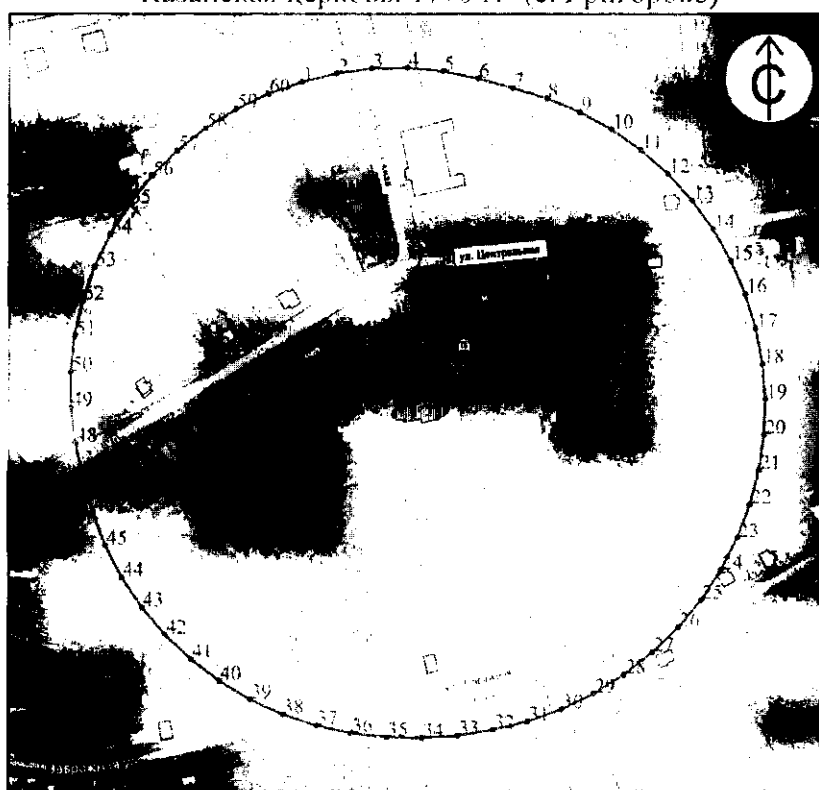
Обозначение характерной (поворотной) точки	Координаты характерных точек в ГСК52	
	X	Y
1	481683,99	2263549,62
2	481689,93	2263572,84
3	481693,16	2263596,57
4	481693,16	2263620,16
5	481691,04	2263644,35
6	481685,71	2263667,71
7	481678,54	2263690,58
8	481670,35	2263713,09
9	481659,56	2263734,48
10	481646,29	2263754,43
11	481630,73	2263772,64
12	481613,10	2263788,86
13	481593,66	2263802,86
14	481572,69	2263814,44
15	481550,48	2263823,42
16	481527,39	2263829,80
17	481503,81	2263834,05
18	481479,90	2263835,52
19	481455,98	2263834,17
20	481432,39	2263830,03
21	481409,44	2263823,16
22	481387,45	2263813,64
23	481366,73	2263801,62
24	481347,56	2263787,26
25	481330,20	2263770,75
26	481314,55	2263752,60
27	481300,92	2263732,90
28	481289,75	2263711,71
29	481281,19	2263689,33
30	481275,37	2263666,10
31	481272,37	2263642,33
32	481272,23	2263618,37
33	481274,95	2263594,57
34	481280,51	2263571,27
35	481287,71	2263548,41
36	481296,09	2263525,97
37	481307,09	2263504,68
38	481320,55	2263484,87
39	481336,28	2263466,80
40	481354,06	2263450,75
41	481373,22	2263436,36

42	481393,92	2263424,29
43	481415,90	2263414,78
44	481438,87	2263407,97
45	481462,49	2263403,95
46	481486,41	2263402,79
47	481510,31	2263404,49
48	481533,83	2263409,04
49	481556,75	2263416,02
50	481578,91	2263425,14
51	481599,81	2263436,84
52	481619,17	2263450,95
53	481636,70	2263467,28
54	481652,15	2263485,58
55	481665,31	2263505,60
56	481675,97	2263527,05
1	481683,99	2263549,62

30. Текстовое описание местоположения границ защитной зоны
объекта культурного наследия федерального значения
"Казанская церковь, 1770 г." (с. Григорово)

Граница защитной зоны установлена на расстоянии 200 м от линии общего контура ансамбля, образуемого соединением внешних точек наиболее удаленных элементов ансамбля.

Графическое описание местоположения границ защитной зоны
объекта культурного наследия федерального значения
"Казанская церковь, 1770 г." (с. Григорово)



УСЛОВНЫЕ ОБОЗНАЧЕНИЯ:



- объект культурного наследия федерального значения "Казанская церковь, 1770 г."

- граница защитной зоны

- характерная точка границы защитной зоны

Перечень координат характерных точек границы защитной зоны
объекта культурного наследия федерального значения
"Казанская церковь, 1770 г." (с. Григорово)

Обозначение характерной (поворотной) точки	Координаты характерных точек в ГСК52	
	X	Y
1	469793,75	2255159,65
2	469799,14	2255181,71
3	469802,23	2255204,21
4	469802,74	2255226,92
5	469800,68	2255249,54
6	469796,07	2255271,78
7	469790,20	2255293,73
8	469783,79	2255315,52
9	469775,15	2255336,53
10	469764,26	2255356,46
11	469751,24	2255375,07
12	469736,26	2255392,14
13	469719,49	2255407,46
14	469701,14	2255420,85
15	469681,43	2255432,13
16	469660,60	2255441,19
17	469638,90	2255447,90
18	469616,60	2255452,19
19	469593,96	2255454,00
20	469571,26	2255453,31
21	469548,77	2255450,13
22	469526,76	2255444,50
23	469505,51	2255436,49
24	469485,27	2255426,19
25	469466,28	2255413,73
26	469448,77	2255399,26
27	469432,96	2255382,95
28	469419,04	2255365,01
29	469406,89	2255345,82
30	469396,89	2255325,42
31	469389,26	2255304,03
32	469383,98	2255281,94
33	469380,14	2255259,55
34	469378,82	2255236,88

35	469379,14	2255214,15
36	469381,78	2255191,68
37	469386,59	2255169,47
38	469393,62	2255147,88
39	469403,04	2255127,21
40	469414,75	2255107,75
41	469428,49	2255089,66
42	469444,05	2255073,12
43	469461,38	2255058,44
44	469480,27	2255045,82
45	469500,46	2255035,43
46	469521,70	2255027,39
47	469543,63	2255021,46
48	469565,77	2255016,34
49	469588,31	2255013,61
50	469611,02	2255013,45
51	469633,61	2255015,87
52	469655,77	2255020,83
53	469677,23	2255028,28
54	469697,70	2255038,10
55	469716,93	2255050,19
56	469734,66	2255064,38
57	469750,68	2255080,49
58	469764,76	2255098,31
59	469776,73	2255117,61
60	469786,43	2255138,14
1	469793,75	2255159,65

ПРИЛОЖЕНИЕ 2
к приказу управления государственной
охраны объектов культурного наследия
Нижегородской области
от 04.12.2022 № 379

**Режим использования земель
в границах защитных зон объектов культурного наследия**

Настоящим Режимом запрещается строительство объектов капитального строительства и реконструкция объектов капитального строительства, связанная с изменением их параметров (высоты, количества этажей, площади), за исключением строительства и реконструкции линейных объектов.
