



14 АЕК 2020

№ в реестре

16.394-518-369

**Управление  
государственной охраны объектов культурного наследия  
Нижегородской области**

**П Р И К А З**

24.11.2020

№ 369

г. Нижний Новгород

**Об утверждении описания местоположения  
границ защитных зон объектов культурного  
наследия, расположенных на территории  
городского округа город Дзержинск  
Нижегородской области, режима  
использования земель в границах защитных  
зон объектов культурного наследия**

В целях обеспечения сохранности объектов культурного наследия регионального значения, расположенных на территории городского округа город Дзержинск Нижегородской области, руководствуясь статьями 20<sup>2</sup>, 34<sup>1</sup> Федерального закона от 25 июня 2002 г. № 73-ФЗ "Об объектах культурного наследия (памятниках истории и культуры) народов Российской Федерации", п р и к а з ы в а ю:

1. Утвердить текстовое и графическое описания местоположения границ защитных зон объектов культурного наследия с перечнем координат характерных точек этих границ, режим использования земель в границах защитных зон объектов культурного наследия регионального значения, расположенных на территории городского округа город Дзержинск Нижегородской области:

- 1) "Жилой дом" (г. Дзержинск, п. Желнино, ул. Чкалова, 9);
- 2) "Жилой дом с каменными воротами" (г. Дзержинск, п. Желнино, ул. Советская, 16 А);
- 3) "Усадьба" (г. Дзержинск, п. Желнино, ул. Кооперативная, 40);
- 4) "Ансамбль жилых домов с курдонером" (г. Дзержинск, ул. Чкалова, 12, 14, 16, 18);
- 5) "Общежитие" (г. Дзержинск, пер. Учебный, 3а, 5а);
- 6) "Здание земской больницы" (г. Дзержинск, ул. Попова, 16);

- 7) "Профилакторий" (г. Дзержинск, ул. Лермонтова, 4);
  - 8) "Здание техникума" (г. Дзержинск, пл. Ленина, 79);
  - 9) "Жилой дом" (г. Дзержинск, пл. Ленина, 73);
  - 10) "Арка входа в парк" (г. Дзержинск, пр. Ленина);
  - 11) "Театр кукол" (г. Дзержинск, пр. Ленина, 66а);
  - 12) "Здание кинотеатра "Ударник" (г. Дзержинск, пл. Дзержинского);
  - 13) "Здание горисполкома" (г. Дзержинск, пл. Дзержинского, 1);
  - 14) "Дворец культуры химиков" (г. Дзержинск, пр. Ленина, 62);
  - 15) "Жилой дом с воротами" (г. Дзержинск, пр. Ленина, 59);
  - 16) "Жилой дом" (г. Дзержинск, пр. Ленина, 55);
  - 17) "Здание техникума" (г. Дзержинск, пл. Ленина, 79);
  - 18) "Ансамбль жилых домов с курдонером" (г. Дзержинск, пр. Ленина, 25, 27, 29, 33, 35, 37);
  - 19) "Жилой дом с магазином" (г. Дзержинск, на пересечении ул. Клюквина и пр. Ленина, 12/68);
  - 20) "Ансамбль жилых домов с курдонером" (г. Дзержинск, ул. Клюквина, 6, 8, 8а);
  - 21) "Жилой дом" (г. Дзержинск, ул. Клюквина, 3);
  - 22) "Жилой дом с магазином" (г. Дзержинск, на пересечении пл. Дзержинского и ул. Чкалова);
  - 23) "Дом связи" (г. Дзержинск, на пересечении пр. Дзержинского, 2 и пл. Дзержинского)
- согласно приложениям 1, 2 к настоящему приказу.

2. Поручить начальнику отдела государственной охраны и учета объектов культурного наследия Н.Н.Тамбовцевой организовать работу по направлению в установленном порядке копии настоящего приказа в федеральный орган исполнительной власти, уполномоченный Правительством Российской Федерации на осуществление государственного кадастрового учета, государственной регистрации прав, ведение Единого государственного реестра недвижимости и предоставление сведений, содержащихся в Едином государственном реестре недвижимости, а также в администрацию городского округа город Дзержинск Нижегородской области для размещения в информационной системе обеспечения градостроительной деятельности.

3. Приказ вступает в силу со дня регистрации в Реестре нормативных актов органов исполнительной власти Нижегородской области.

4. Контроль за исполнением настоящего приказа оставляю за собой.

Руководитель

A handwritten signature in black ink, consisting of several fluid, overlapping strokes that form a stylized representation of the name G.V. Melamed.

Г.В.Меламед

## ПРИЛОЖЕНИЕ 1

к приказу управления государственной  
охраны объектов культурного наследия  
Нижегородской области  
от 24.11.2022 № 369




1. Текстовое описание местоположения границ защитной зоны  
объекта культурного наследия регионального значения  
"Жилой дом" (г. Дзержинск, п. Желнино, ул. Чкалова, 9)

Граница защитной зоны установлена на расстоянии 200 м от линий внешних стен памятника.

Графическое описание местоположения границ защитной зоны  
объекта культурного наследия регионального значения  
"Жилой дом" (г. Дзержинск, п. Желнино, ул. Чкалова, 9)



## УСЛОВНЫЕ ОБОЗНАЧЕНИЯ:

- |   |  |
|---|--|
|  | - объект культурного наследия регионального значения "Жилой дом" |
|  | - граница защитной зоны  |
|  | - характерная точка границы защитной зоны                        |

Перечень координат характерных точек границы защитной зоны

объекта культурного наследия регионального значения  
"Жилой дом" (г. Дзержинск, п. Желнино, ул. Чкалова, 9)

Обозначение характерной (поворотной) точки	Координаты характерных точек в местной системе координат (МСК-52)	
	X	Y
1	516647.69	2176494.95
2	516644.95	2176519.66
3	516638.86	2176543.77
4	516630.11	2176567.04
5	516618.26	2176588.90
6	516604.06	2176609.32
7	516587.19	2176627.58
8	516568.39	2176643.85
9	516547.70	2176657.68
10	516525.55	2176668.97
11	516502.26	2176677.66
12	516478.05	2176683.39
13	516453.41	2176686.71
14	516428.55	2176687.24
15	516403.74	2176685.45
16	516379.26	2176681.02
17	516355.48	2176673.77
18	516332.74	2176663.74
19	516311.47	2176650.86
20	516291.90	2176635.53
21	516274.46	2176617.81
22	516259.28	2176598.13
23	516246.73	2176576.66

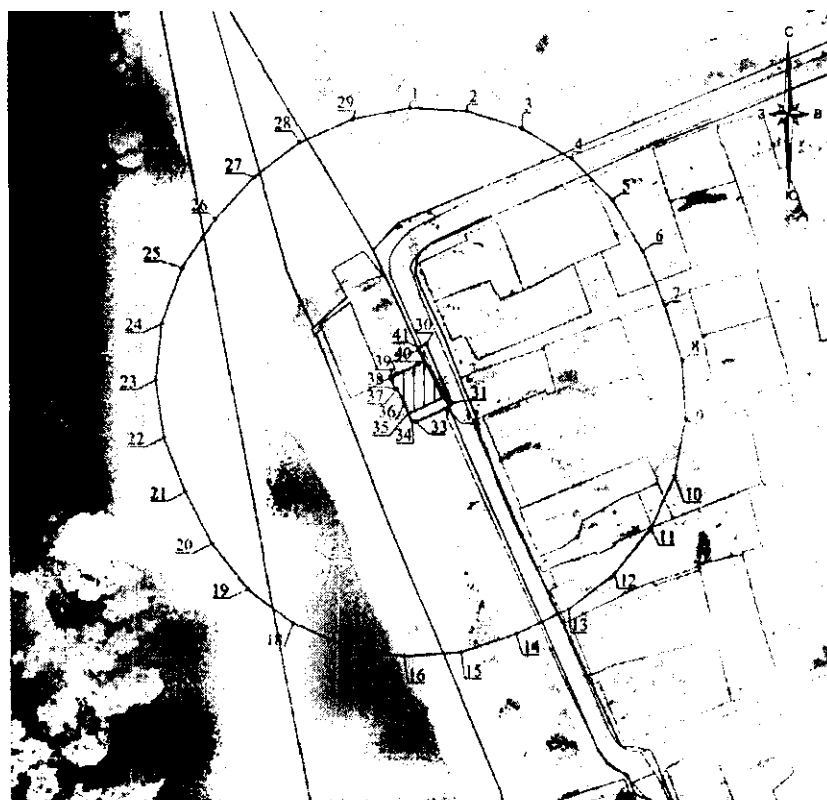
24	516236.87	2176553.84
25	516229.99	2176529.95
26	516225.42	2176505.50
27	516223.43	2176480.72
28	516224.64	2176455.89
29	516228.82	2176431.39
30	516236.11	2176407.62
31	516246.20	2176384.90
32	516259.12	2176363.65
33	516274.50	2176344.13
34	516292.24	2176326.71
35	516311.97	2176311.59
36	516333.45	2176299.07
37	516356.30	2176289.28
38	516380.20	2176282.43
39	516404.63	2176277.76
40	516429.38	2176275.32
41	516454.22	2176276.30
42	516478.81	2176280.03
43	516502.74	2176286.83
44	516526.07	2176295.43
45	516548.30	2176306.57
46	516568.84	2176320.57
47	516587.64	2176336.85
48	516604.09	2176355.48
49	516618.31	2176375.88
50	516629.66	2176398.00

51	516638.42	2176421.27
52	516644.23	2176445.45
53	516647.65	2176470.08
1	516647.69	2176494.95

2. Текстовое описание местоположения границ защитной зоны  
объекта культурного наследия регионального значения  
"Жилой дом с каменными воротами" (г. Дзержинск, п. Желнино, ул. Советская, 16 А)

Граница защитной зоны установлена на расстоянии 100 м от внешней границы территории памятника, утвержденной приказом управления государственной охраны объектов культурного наследия Нижегородской области от 17 сентября 2019 г. № 269 «Об утверждении границы и режима использования территории объекта культурного наследия регионального значения «Жилой дом с каменными воротами» (р.п.Желнино, ул. Советская, 16 А)»

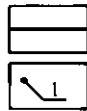
Графическое описание местоположения границ защитной зоны  
объекта культурного наследия регионального значения  
"Жилой дом с каменными воротами" (г. Дзержинск, п. Желнино, ул. Советская, 16 А)



УСЛОВНЫЕ ОБОЗНАЧЕНИЯ:



- объект культурного наследия регионального значения "Жилой дом с каменными воротами"



- граница защитной зоны

- характерная точка границы защитной зоны

Перечень координат характерных точек границы защитной зоны  
 объекта культурного наследия регионального значения  
 "Жилой дом с каменными воротами" (г. Дзержинск, п. Желнино, ул. Советская, 16 А)

Обозначение характерной (поворотной) точки	Координаты характерных точек в местной системе координат (МСК-52)	
	X	Y
1	517157,15	2176123,62
2	517155,77	2176148,25
3	517148,39	2176171,79
4	517135,47	2176192,81
5	517117,80	2176210,03
6	517096,46	2176222,42
7	517073,64	2176231,98
8	517050,07	2176239,26
9	517025,45	2176240,68
10	517001,23	2176236,02
11	516978,89	2176225,57
12	516959,56	2176210,22
13	516944,33	2176190,81
14	516933,57	2176168,56
15	516925,92	2176145,10
16	516924,14	2176120,50
17	516928,13	2176096,15
18	516937,89	2176073,50
19	516952,91	2176053,92

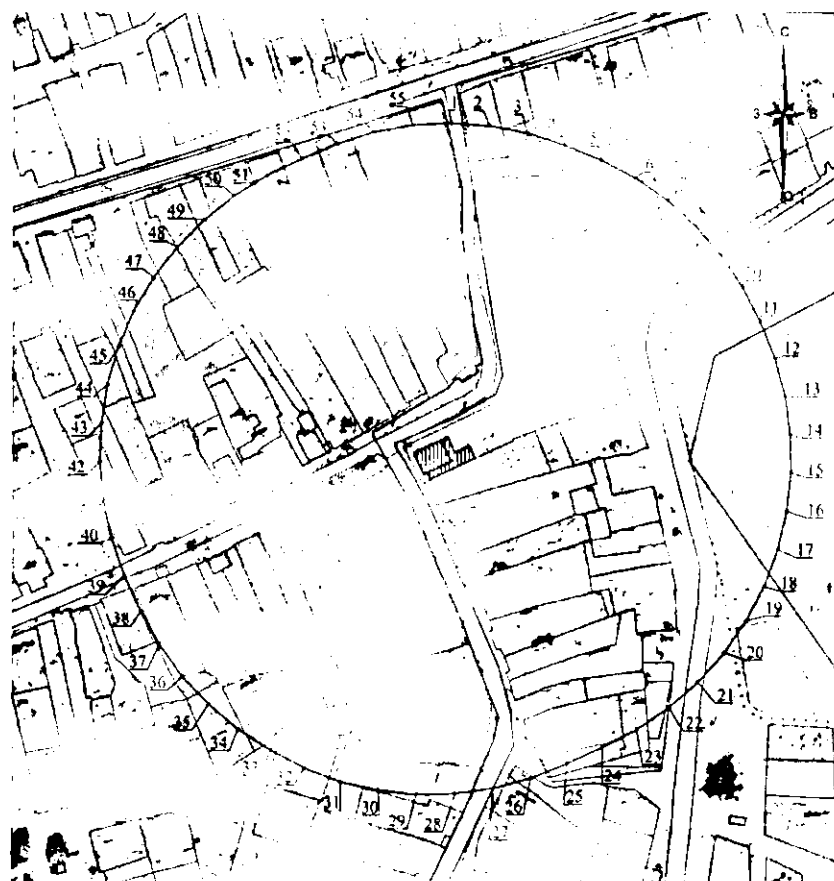


20	516972,26	2176038,62
21	516994,23	2176027,27
22	517017,20	2176018,21
23	517041,65	2176014,82
24	517066,18	2176017,52
25	517089,30	2176026,15
26	517109,60	2176040,18
27	517127,65	2176057,09
28	517142,49	2176076,81
29	517152,46	2176099,40
1	517157,15	2176123,62
30	517057,43	2176130,36
31	517032,06	2176140,98
32	517029,99	2176139,28
33	517023,94	2176125,65
34	517024,10	2176124,08
35	517027,05	2176122,79
36	517031,59	2176120,82
37	517038,35	2176117,88
38	517038,00	2176117,11
39	517043,05	2176114,81
40	517049,81	2176129,42
41	517055,78	2176126,58
30	517057,43	2176130,36




3. Текстовое описание местоположения границ защитной зоны  
 объекта культурного наследия регионального значения  
 "Усадьба" (г. Дзержинск, п. Желнино, ул. Кооперативная, 40)

Граница защитной зоны установлена на расстоянии 200 м от линии общего контура ансамбля, образуемого соединением внешних точек наиболее удаленных элементов ансамбля.

Графическое описание местоположения границ защитной зоны  
 объекта культурного наследия регионального значения  
 "Усадьба" (г. Дзержинск, п. Желнино, ул. Кооперативная, 40)



УСЛОВНЫЕ ОБОЗНАЧЕНИЯ:

- |   |  |
|---|--|
|  | - объект культурного наследия регионального значения "Усадьба" |
|  | - граница защитной зоны  |
|  | - характерная точка границы защитной зоны                      |

Перечень координат характерных точек границы защитной зоны  
 объекта культурного наследия регионального значения  
 "Усадьба" (г. Дзержинск, п. Желнино, ул. Кооперативная, 40)

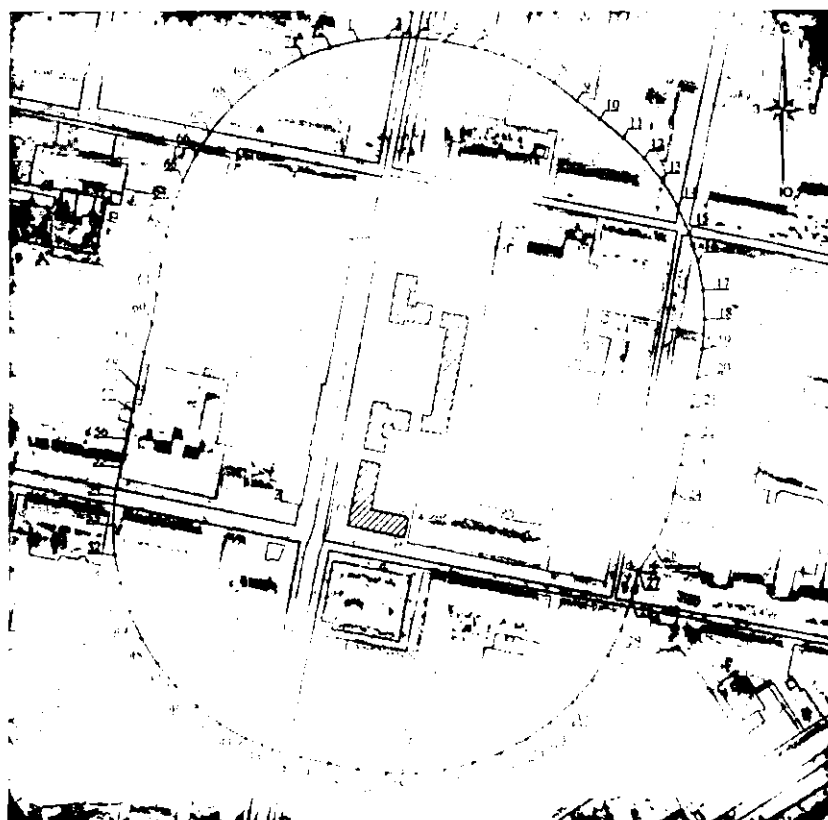
Обозначение характерной (поворотной) точки	Координаты характерных точек в местной системе координат (МСК-52)	
	X	Y
<b>1</b>	517282.94	2176707.58
2	517281.18	2176732.13
3	517276.56	2176756.30
<b>4</b>	517268.86	2176779.68
5	517259.59	2176802.49
6	517248.01	2176824.22
<b>7</b>	517233.89	2176844.37
8	517217.36	2176862.61
9	517198.75	2176878.71
<b>10</b>	517178.27	2176892.36
11	517156.37	2176903.62
12	517133.51	2176912.73
<b>13</b>	517109.75	2176919.17
14	517085.37	2176922.56
15	517060.76	2176922.99
<b>16</b>	517036.30	2176920.35
17	517012.33	2176914.75
18	516989.24	2176906.23
<b>19</b>	516967.37	2176894.94
20	516947.05	2176881.06
21	516928.60	2176864.77
<b>22</b>	516912.27	2176846.36
23	516898.36	2176826.05
24	516886.88	2176804.27
<b>25</b>	516876.51	2176781.93
26	516867.39	2176759.06
27	516860.93	2176735.31

28	516857.54	2176710.94
29	516857.09	2176686.33
30	516859.73	2176661.86
31	516865.23	2176637.89
32	516873.82	2176614.80
33	516885.09	2176592.92
34	516898.45	2176572.23
35	516914.34	2176553.43
36	516932.21	2176536.50
37	516952.20	2176522.13
38	516973.66	2176510.08
39	516996.08	2176499.88
40	517019.27	2176491.64
41	517043.37	2176486.62
42	517067.88	2176484.28
43	517092.47	2176485.30
44	517116.81	2176489.02
45	517140.41	2176496.00
46	517163.10	2176505.55
47	517184.30	2176518.07
48	517203.96	2176532.87
49	517221.47	2176550.17
50	517236.92	2176569.34
51	517249.69	2176590.37
52	517260.30	2176612.60
53	517269.89	2176635.28
54	517277.23	2176658.77
55	517281.53	2176683.01
1	517282.94	2176707.58




4. Текстовое описание местоположения границ защитной зоны  
 объекта культурного наследия регионального значения  
 "Ансамбль жилых домов с курдонером" (г. Дзержинск, ул. Чкалова, 12, 14, 16, 18)

Граница защитной зоны установлена на расстоянии 200 м от линии общего контура ансамбля, образуемого соединением внешних точек наиболее удаленных элементов ансамбля.

Графическое описание местоположения границ защитной зоны  
 объекта культурного наследия регионального значения  
 "Ансамбль жилых домов с курдонером" (г. Дзержинск, ул. Чкалова, 12, 14, 16, 18)



УСЛОВНЫЕ ОБОЗНАЧЕНИЯ:

- |   |  |
|---|--|
|  | - объект культурного наследия регионального значения "Ансамбль жилых домов с курдонером" |
|  | - граница защитной зоны  |
|  | - характерная точка границы защитной зоны  |

Перечень координат характерных точек границы защитной зоны  
 объекта культурного наследия регионального значения  
 "Ансамбль жилых домов с курдонером" (г. Дзержинск, ул. Чкалова, 12, 14, 16, 18)

Обозначение характерной (поворотной) точки	Координаты характерных точек в местной системе координат (МСК-52)	
	X	Y

1	521979,08	2182742,72
2	521981,78	2182767,44
3	521981,39	2182792,32
4	521978,08	2182816,99
5	521973,16	2182841,40
6	521965,82	2182865,17
7	521955,53	2182887,83
8	521942,55	2182909,05
9	521927,01	2182928,48
10	521911,71	2182947,94
11	521896,68	2182967,76
12	521879,38	2182985,65
13	521859,92	2183001,15
14	521838,75	2183014,22
15	521816,07	2183024,44
16	521792,33	2183031,90
17	521767,82	2183036,20
18	521742,98	2183037,59
19	521718,17	2183035,70
20	521693,64	2183031,46
21	521669,18	2183026,76
22	521644,72	2183022,07
23	521620,26	2183017,37
24	521595,91	2183012,18
25	521572,24	2183004,52
26	521549,71	2182993,97
27	521528,67	2182980,70

28	521504,42	2182975,05
29	521480,94	2182966,82
30	521458,63	2182955,81
31	521437,91	2182942,03
32	521418,99	2182925,87
33	521402,32	2182907,40
34	521387,96	2182887,08
35	521376,37	2182865,07
36	521367,46	2182841,84
37	521361,65	2182817,65
38	521358,73	2182792,93
39	521359,08	2182768,06
40	521362,34	2182743,39
41	521367,37	2182719,00
42	521372,47	2182694,62
43	521379,10	2182670,64
44	521388,38	2182647,55
45	521400,68	2182625,92
46	521415,35	2182605,82
47	521432,61	2182587,90
48	521451,79	2182572,03
49	521472,94	2182558,92
50	521495,43	2182548,27
51	521519,16	2182540,79
52	521543,58	2182535,99
53	521568,42	2182534,61
54	521593,27	2182535,98

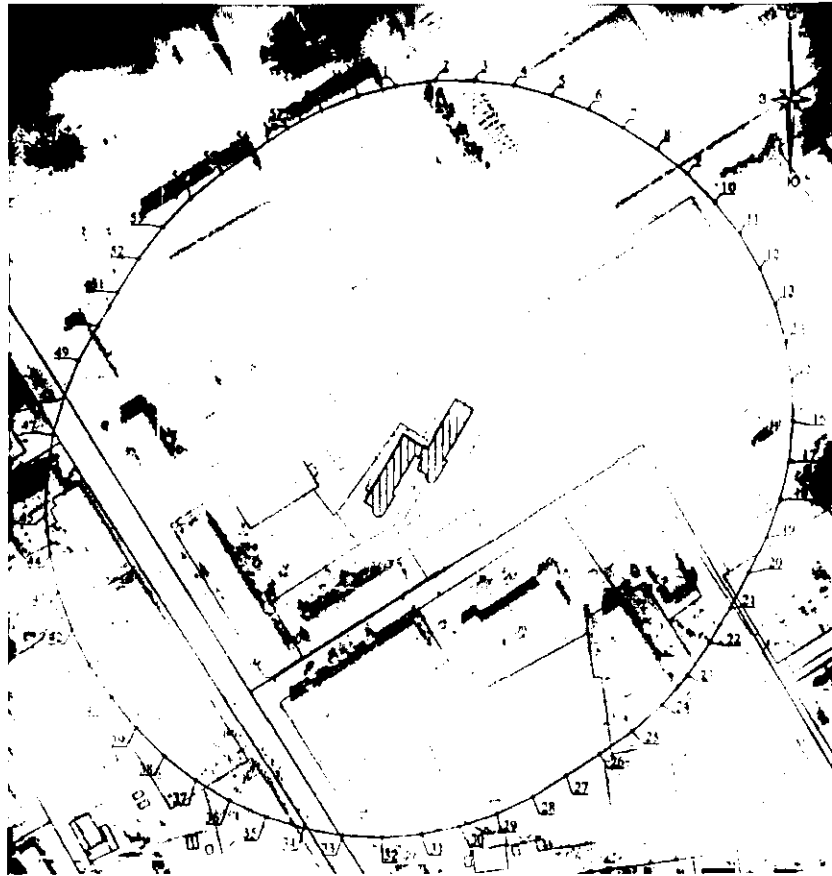
55	521617,77	2182540,43
56	521642,14	2182545,56
57	521666,50	2182550,76
58	521690,94	2182555,51
59	521715,36	2182560,39
60	521739,33	2182567,06
61	521763,77	2182570,63
62	521788,35	2182574,55
63	521812,85	2182579,03
64	521837,12	2182584,55
65	521860,56	2182592,91
66	521882,80	2182604,05
67	521903,46	2182617,92
68	521922,27	2182634,20
69	521938,87	2182652,74
70	521953,08	2182673,16
71	521964,61	2182695,21
72	521973,33	2182718,50
1	521979,08	2182742,72

5. Текстовое описание местоположения границ защитной зоны  
 объекта культурного наследия регионального значения  
 "Общежитие" (г. Дзержинск, пер. Учебный, 3а, 5а)




Граница защитной зоны установлена на расстоянии 200 м от линий внешних стен памятника.

Графическое описание местоположения границ защитной зоны  
 объекта культурного наследия регионального значения  
 "Общежитие" (г. Дзержинск, пер. Учебный, 3а, 5а)





#### УСЛОВНЫЕ ОБОЗНАЧЕНИЯ:

- |   |  |
|---|--|
|  | - объект культурного наследия регионального значения "Общежитие" |
|  | - граница защитной зоны  |
|  | - характерная точка границы защитной зоны                        |

Перечень координат характерных точек границы защитной зоны объекта культурного наследия регионального значения "Общежитие" (г. Дзержинск, пер. Учебный, 3а, 5а)

Обозначение характерной (поворотной) точки	Координаты характерных точек в местной системе координат (МСК-52)	
	X	Y
1	521660,37	2183988,33
2	521663,57	2184012,91
3	521663,47	2184037,71
4	521660,54	2184062,33
5	521654,34	2184086,35

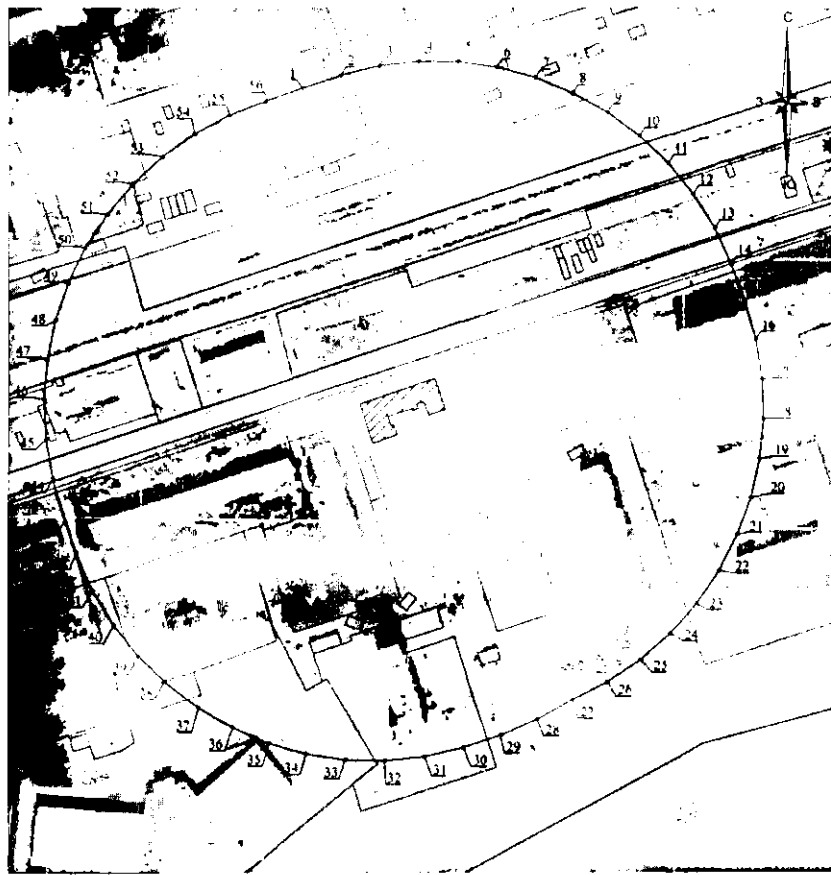
6	521645,45	2184109,49
7	521633,71	2184131,34
8	521620,38	2184152,27
9	521604,81	2184171,57
10	521587,07	2184188,89
11	521567,24	2184203,77
12	521545,78	2184216,20
13	521522,90	2184225,75
14	521499,05	2184232,53
15	521474,52	2184236,16
16	521449,73	2184236,88
17	521425,07	2184234,37
18	521400,87	2184228,97
19	521377,57	2184220,48
20	521355,44	2184209,30
21	521333,32	2184198,04
22	521311,64	2184185,97
23	521291,13	2184172,02
24	521272,46	2184155,69
25	521255,93	2184137,21
26	521241,76	2184116,85
27	521228,39	2184095,97
28	521214,93	2184074,96
29	521204,67	2184052,51
30	521196,95	2184028,94
31	521192,16	2184004,60
32	521190,35	2183979,86
33	521191,55	2183955,09
34	521195,77	2183930,65
35	521202,92	2183906,90
36	521212,90	2183884,20
37	521225,57	2183862,87

38	521240,74	2183843,24
39	521258,18	2183825,61
40	521277,51	2183810,06
41	521297,97	2183796,04
42	521320,14	2183784,94
43	521343,41	2183776,34
44	521367,63	2183771,02
45	521392,29	2183768,41
46	521417,08	2183769,21
47	521441,63	2183772,73
48	521465,46	2183779,60
49	521488,39	2183789,05
50	521510,05	2183801,15
51	521531,49	2183813,66
52	521552,66	2183826,60
53	521572,39	2183841,60
54	521590,10	2183858,96
55	521605,54	2183878,36
56	521619,46	2183898,90
57	521633,50	2183919,36
58	521645,22	2183941,22
59	521654,38	2183964,26
1	521660,37	2183988,33


6. Текстовое описание местоположения границ защитной зоны  
 объекта культурного наследия регионального значения  
 "Здание земской больницы" (г. Дзержинск, ул. Попова, 16)

Граница защитной зоны установлена на расстоянии 200 м от линий внешних стен памятника.

Графическое описание местоположения границ защитной зоны  
 объекта культурного наследия регионального значения  
 "Здание земской больницы" (г. Дзержинск, ул. Попова, 16)



## УСЛОВНЫЕ ОБОЗНАЧЕНИЯ:



- объект культурного наследия регионального значения "Здание земской больницы"

- граница защитной зоны

- характерная точка границы защитной зоны

Перечень координат характерных точек границы защитной зоны  
объекта культурного наследия регионального значения  
"Здание земской больницы" (г. Дзержинск, ул. Попова, 16)

Обозначение характерной (поворотной) точки	Координаты характерных точек в местной системе координат (МСК-52)	
	X	Y
1	520273,72	2183068,49
2	520281,56	2183092,27
3	520287,53	2183116,58
4	520290,33	2183141,43
5	520290,11	2183166,46
6	520286,65	2183191,23

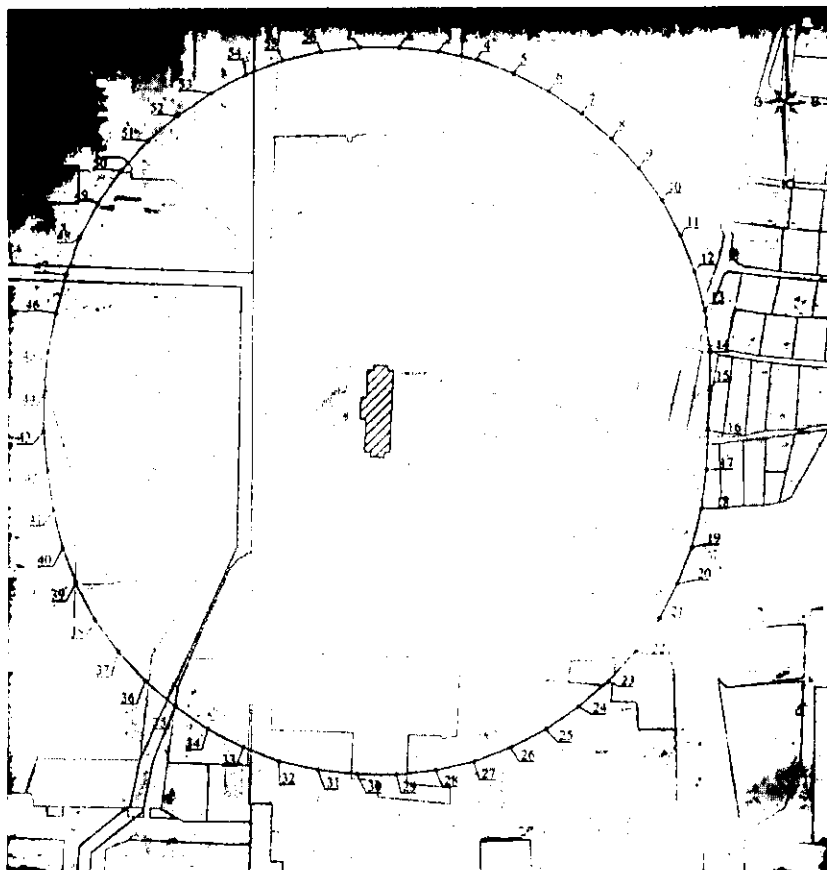
7	520280,25	2183215,43
8	520270,73	2183238,57
9	520258,55	2183260,43
10	520243,58	2183280,47
11	520226,38	2183298,65
12	520206,89	2183314,34
13	520185,73	2183327,70
14	520162,95	2183338,05
15	520139,34	2183346,42
16	520115,27	2183353,25
17	520090,56	2183357,21
18	520065,55	2183358,01
19	520040,63	2183355,74
20	520016,22	2183350,29
21	519992,63	2183341,94
22	519970,33	2183330,59
23	519949,54	2183316,67
24	519930,77	2183300,13
25	519914,06	2183281,50
26	519899,99	2183260,81
27	519888,40	2183238,63
28	519876,37	2183216,67
29	519866,62	2183193,63
30	519858,82	2183169,83
31	519853,04	2183145,48
32	519850,63	2183120,58
33	519851,05	2183095,56
34	519854,90	2183070,83
35	519861,50	2183046,69
36	519871,37	2183023,69
37	519883,77	2183001,96
38	519899,01	2182982,11

39	519916,43	2182964,14
40	519936,10	2182948,68
41	519957,43	2182935,60
42	519980,32	2182925,48
43	520004,01	2182917,37
44	520028,01	2182910,21
45	520052,68	2182906,04
46	520077,67	2182904,66
47	520102,61	2182906,75
48	520127,15	2182911,62
49	520150,80	2182919,81
50	520173,36	2182930,64
51	520194,25	2182944,42
52	520213,40	2182960,51
53	520230,24	2182979,02
54	520244,79	2182999,38
55	520256,54	2183021,48
56	520265,70	2183044,76
1	520273,72	2183068,49

7. Текстовое описание местоположения границ защитной зоны  
объекта культурного наследия регионального значения  
"Профилакторий" (г. Дзержинск, ул. Лермонтова, 4)

Граница защитной зоны установлена на расстоянии 200 м от линий внешних стен памятника.

Графическое описание местоположения границ защитной зоны  
объекта культурного наследия регионального значения  
"Профилакторий" (г. Дзержинск, ул. Лермонтова, 4)



## УСЛОВНЫЕ ОБОЗНАЧЕНИЯ:



- объект культурного наследия регионального значения "Профилакторий"



- граница защитной зоны



- характерная точка границы защитной зоны

Перечень координат характерных точек границы защитной зоны  
объекта культурного наследия регионального значения  
"Профилакторий" (г. Дзержинск, ул. Лермонтова, 4)

Обозначение характерной (поворотной) точки	Координаты характерных точек в местной системе координат (МСК-52)	
	X	Y
1	522758,00	2178702,06
2	522757,82	2178726,97
3	522755,31	2178751,74
4	522749,78	2178776,02
5	522741,24	2178799,41

6	522729,88	2178821,57
7	522715,85	2178842,14
8	522699,54	2178860,97
9	522681,21	2178877,82
10	522661,03	2178892,41
11	522639,10	2178904,20
12	522615,94	2178913,37
13	522591,78	2178919,38
14	522567,08	2178922,56
15	522542,17	2178922,61
16	522517,27	2178921,49
17	522492,38	2178920,28
18	522467,66	2178917,25
19	522443,48	2178911,30
20	522420,27	2178902,28
21	522398,31	2178890,54
22	522378,04	2178876,08
23	522359,67	2178859,28
24	522343,35	2178840,46
25	522329,11	2178820,03
26	522317,81	2178797,83
27	522309,06	2178774,52
28	522303,59	2178750,22
29	522300,87	2178725,47
30	522301,21	2178700,55
31	522303,95	2178675,80
32	522309,42	2178651,50
33	522318,16	2178628,18
34	522329,45	2178605,98
35	522343,69	2178585,55
36	522359,81	2178566,56
37	522378,19	2178549,75

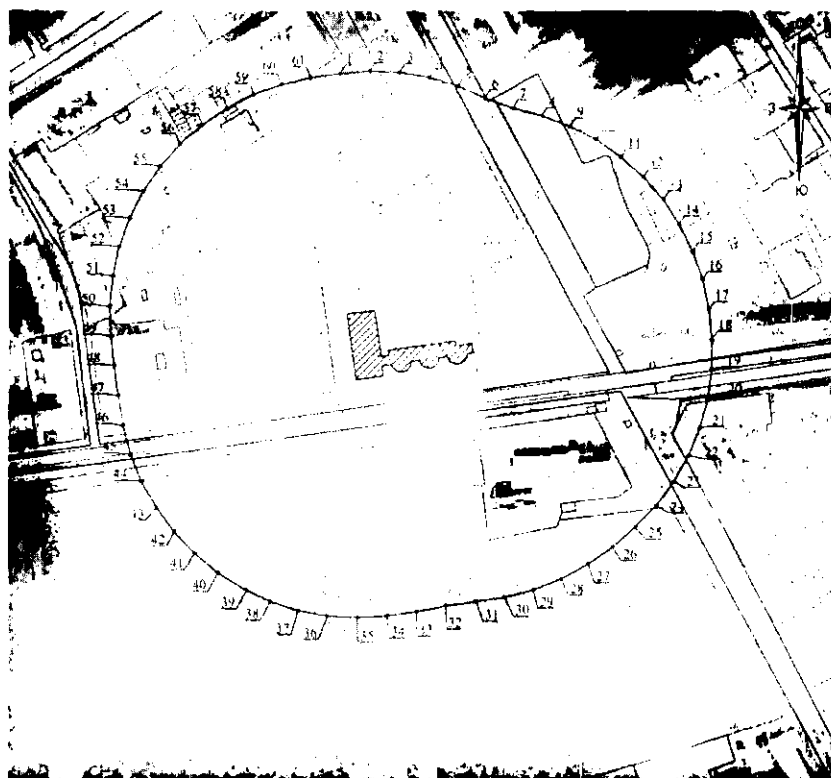


38	522398,40	2178535,20
39	522420,35	2178523,46
40	522443,52	2178514,33
41	522467,70	2178508,38
42	522492,34	2178504,63
43	522517,13	2178502,19
44	522542,05	2178502,61
45	522566,86	2178504,83
46	522591,26	2178509,85
47	522615,35	2178516,18
48	522638,58	2178525,15
49	522660,54	2178536,89
50	522680,84	2178551,30
51	522699,22	2178568,10
52	522715,34	2178587,08
53	522729,45	2178607,61
54	522740,87	2178629,74
55	522749,64	2178653,04
56	522755,24	2178677,31
1	522758,00	2178702,06




8. Текстовое описание местоположения границ защитной зоны  
объекта культурного наследия регионального значения  
"Здание техникума" (г. Дзержинск, пл. Ленина, 79)

Граница защитной зоны установлена на расстоянии 200 м от линий внешних стен памятника.

Графическое описание местоположения границ защитной зоны  
объекта культурного наследия регионального значения  
"Здание техникума" (г. Дзержинск, пл. Ленина, 79)



УСЛОВНЫЕ ОБОЗНАЧЕНИЯ:

- |   |   |
|---|---|
|  | - объект культурного наследия регионального значения "Здание техникума" |
|  | - граница защитной зоны   |
|  | - характерная точка границы защитной зоны                               |

Перечень координат характерных точек границы защитной зоны объекта культурного наследия регионального значения "Здание техникума" (г. Дзержинск, пл. Ленина, 79)

Обозначение характерной (поворотной) точки	Координаты характерных точек в местной системе координат (МСК-52)	
	X	Y
1	521292,83	2183284,51
2	521294,80	2183309,57
3	521293,87	2183334,69
4	521289,64	2183359,46
5	521282,51	2183383,57
6	521272,22	2183406,50
7	521264,09	2183430,11
8	521257,94	2183454,50
9	521249,16	2183478,05


10	521237,49	2183500,30
11	521223,14	2183520,95
12	521206,28	2183539,58
13	521187,27	2183556,02
14	521166,28	2183569,84
15	521143,79	2183581,06
16	521120,01	2183589,19
17	521095,43	2183594,49
18	521070,43	2183597,15
19	521045,30	2183596,97
20	521020,37	2183593,75
21	520996,08	2183587,28
22	520972,73	2183577,98
23	520950,83	2183565,65
24	520930,51	2183550,85
25	520912,39	2183533,43
26	520895,81	2183514,52
27	520881,21	2183494,05
28	520869,18	2183471,98
29	520859,88	2183448,61
30	520853,49	2183424,30
31	520849,96	2183399,40
32	520846,25	2183374,53
33	520841,65	2183349,80
34	520838,28	2183324,87
35	520836,69	2183299,78
36	520837,92	2183274,67
37	520842,63	2183249,98
38	520850,10	2183225,98
39	520860,77	2183203,22
40	520874,01	2183181,86
41	520889,99	2183162,45
42	520908,15	2183145,08

43	520928,44	2183130,24
44	520950,36	2183117,96
45	520973,70	2183108,61
46	520997,99	2183102,20
47	521022,85	2183098,36
48	521047,78	2183094,96
49	521072,74	2183091,89
50	521097,86	2183090,89
51	521122,88	2183093,39
52	521147,44	2183098,71
53	521171,06	2183107,33
54	521193,51	2183118,62
55	521214,25	2183132,82
56	521233,17	2183149,37
57	521249,74	2183168,27
58	521263,91	2183189,02
59	521275,29	2183211,44
60	521283,82	2183235,07
61	521289,29	2183259,61
1	521292,83	2183284,51




9. Текстовое описание местоположения границ защитной зоны  
 объекта культурного наследия регионального значения  
 "Жилой дом" (г. Дзержинск, пл. Ленина, 73)

Граница защитной зоны установлена на расстоянии 200 м от линий внешних стен памятника.

Графическое описание местоположения границ защитной зоны  
 объекта культурного наследия регионального значения  
 "Жилой дом" (г. Дзержинск, пл. Ленина, 73)



УСЛОВНЫЕ ОБОЗНАЧЕНИЯ:

- |   |  |
|---|--|
|  | - объект культурного наследия регионального значения "Жилой дом" |
|  | - граница защитной зоны  |
|  | - характерная точка границы защитной зоны                        |

Перечень координат характерных точек границы защитной зоны объекта культурного наследия регионального значения "Жилой дом" (г. Дзержинск, пл. Ленина, 73)

Обозначение характерной (поворотной) точки	Координаты характерных точек в местной системе координат (МСК-52)	
	X	Y
1	521256,99	2183001,73
2	521260,86	2183026,26
3	521262,97	2183050,99
4	521262,19	2183075,80
5	521258,32	2183100,30
6	521251,46	2183124,15

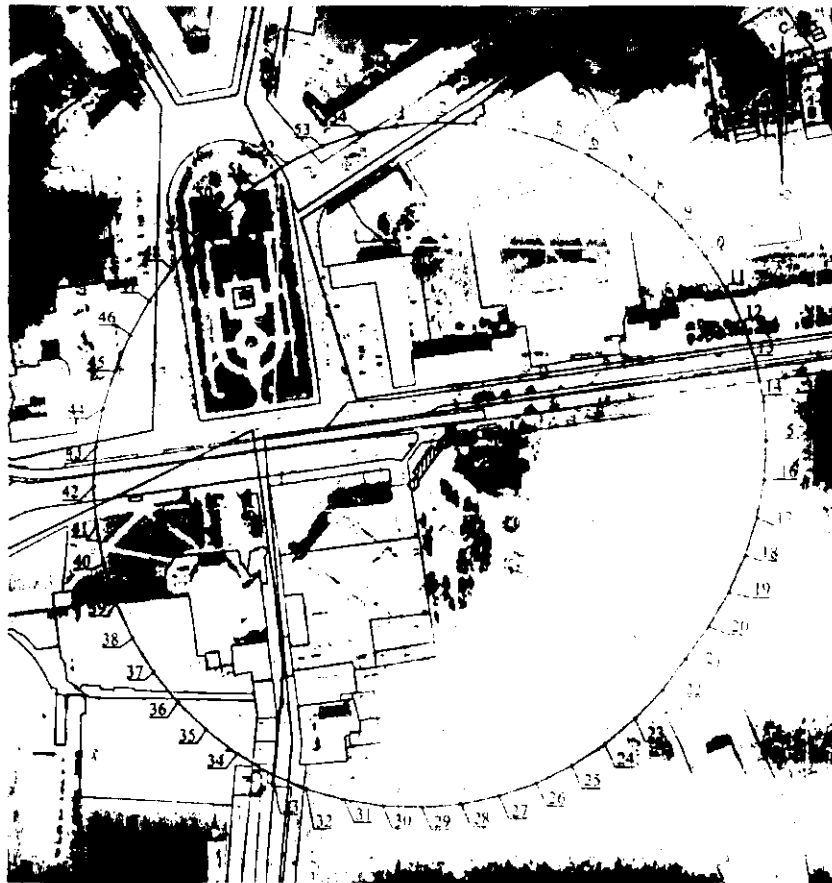
7	521241,68	2183146,95
8	521229,18	2183168,38
9	521214,09	2183188,08
10	521196,70	2183205,78
11	521177,23	2183221,15
12	521156,02	2183234,04
13	521133,37	2183244,15
14	521109,64	2183251,43
15	521085,23	2183255,92
16	521060,65	2183259,52
17	521036,08	2183263,12
18	521011,42	2183266,04
19	520986,60	2183265,92
20	520961,95	2183263,04
21	520937,93	2183256,82
22	520914,74	2183247,97
23	520892,99	2183236,03
24	520872,69	2183221,75
25	520854,54	2183204,82
26	520838,37	2183185,99
27	520824,94	2183165,12
28	520813,91	2183142,89
29	520806,01	2183119,37
30	520800,77	2183095,11
31	520797,17	2183070,53
32	520794,21	2183045,88
33	520794,20	2183021,06
34	520797,01	2182996,41
35	520803,11	2182972,35
36	520811,89	2182949,14
37	520823,72	2182927,33
38	520837,93	2182906,98

39	520854,76	2182888,75
40	520873,54	2182872,52
41	520894,34	2182858,99
42	520916,53	2182847,88
43	520940,02	2182839,88
44	520964,26	2182834,56
45	520988,88	2182831,28
46	521013,67	2182830,06
47	521038,39	2182832,26
48	521062,71	2182837,18
49	521086,70	2182843,23
50	521111,06	2182847,97
51	521134,66	2182855,61
52	521157,11	2182866,20
53	521178,10	2182879,41
54	521197,26	2182895,19
55	521214,36	2182913,16
56	521229,05	2182933,16
57	521241,21	2182954,78
58	521250,53	2182977,78
1	521256,99	2183001,73

10. Текстовое описание местоположения границ защитной зоны  
объекта культурного наследия регионального значения  
"Арка входа в парк" (г. Дзержинск, пр. Ленина)

Граница защитной зоны установлена на расстоянии 200 м от линий внешних стен памятника.

Графическое описание местоположения границ защитной зоны  
объекта культурного наследия регионального значения  
"Арка входа в парк" (г. Дзержинск, пр. Ленина)



## УСЛОВНЫЕ ОБОЗНАЧЕНИЯ:



- объект культурного наследия регионального значения "Арка входа в парк"



- граница защитной зоны



- характерная точка границы защитной зоны

Перечень координат характерных точек границы защитной зоны объекта культурного наследия регионального значения "Арка входа в парк" (г. Дзержинск, пр. Ленина)

Обозначение характерной (поворотной) точки	Координаты характерных точек в местной системе координат (МСК-52)	
	X	Y
1	521099,91	2182715,44
2	521102,06	2182740,15
3	521101,11	2182764,95
4	521097,19	2182789,45
5	521090,50	2182813,35
6	521080,95	2182836,25




7	521068,59	2182857,77
8	521053,70	2182877,61
9	521036,43	2182895,44
10	521017,11	2182911,00
11	520996,03	2182924,10
12	520973,57	2182934,66
13	520950,00	2182942,43
14	520925,67	2182947,27
15	520900,91	2182949,00
16	520876,13	2182947,71
17	520851,71	2182943,30
18	520828,01	2182935,97
19	520805,35	2182925,84
20	520783,99	2182913,21
21	520763,75	2182898,82
22	520743,83	2182884,00
23	520725,81	2182866,93
24	520709,70	2182848,04
25	520696,19	2182827,22
26	520685,08	2182805,03
27	520677,11	2182781,53
28	520671,81	2182757,28
29	520669,85	2182732,54
30	520670,68	2182707,74
31	520674,73	2182683,25
32	520681,27	2182659,31
33	520691,03	2182636,49
34	520703,26	2182614,89
35	520718,33	2182595,17

36	520735,49	2182577,25
37	520754,95	2182561,84
38	520775,98	2182548,66
39	520798,48	2182538,19
40	520822,00	2182530,27
41	520846,39	2182525,65
42	520871,13	2182523,76
43	520895,91	2182525,28
44	520920,36	2182529,53
45	520944,02	2182537,04
46	520966,97	2182546,49
47	520988,68	2182558,50
48	521008,98	2182572,80
49	521028,53	2182588,11
50	521046,06	2182605,67
51	521061,91	2182624,78
52	521075,59	2182645,48
53	521086,57	2182667,74
54	521094,73	2182691,17
1	521099,91	2182715,44

11. Текстовое описание местоположения границ защитной зоны  
объекта культурного наследия регионального значения  
"Театр кукол" (г. Дзержинск, пр. Ленина, 66а)

Граница защитной зоны установлена на расстоянии 200 м от линий внешних стен памятника.

Графическое описание местоположения границ защитной зоны  
объекта культурного наследия регионального значения  
"Театр кукол" (г. Дзержинск, пр. Ленина, 66а)



#### УСЛОВНЫЕ ОБОЗНАЧЕНИЯ:



- объект культурного наследия регионального значения "Театр кукол"



- граница защитной зоны



- характерная точка границы защитной зоны

Перечень координат характерных точек границы защитной зоны объекта культурного наследия регионального значения "Театр кукол" (г. Дзержинск, пр. Ленина, 66а)

Обозначение характерной (поворотной) точки	Координаты характерных точек в местной системе координат (МСК-52)	
	X	Y
1	520907,94	2182912,40
2	520908,39	2182937,36
3	520905,43	2182962,15
4	520899,71	2182986,45
5	520890,69	2183009,74
6	520879,13	2183031,86

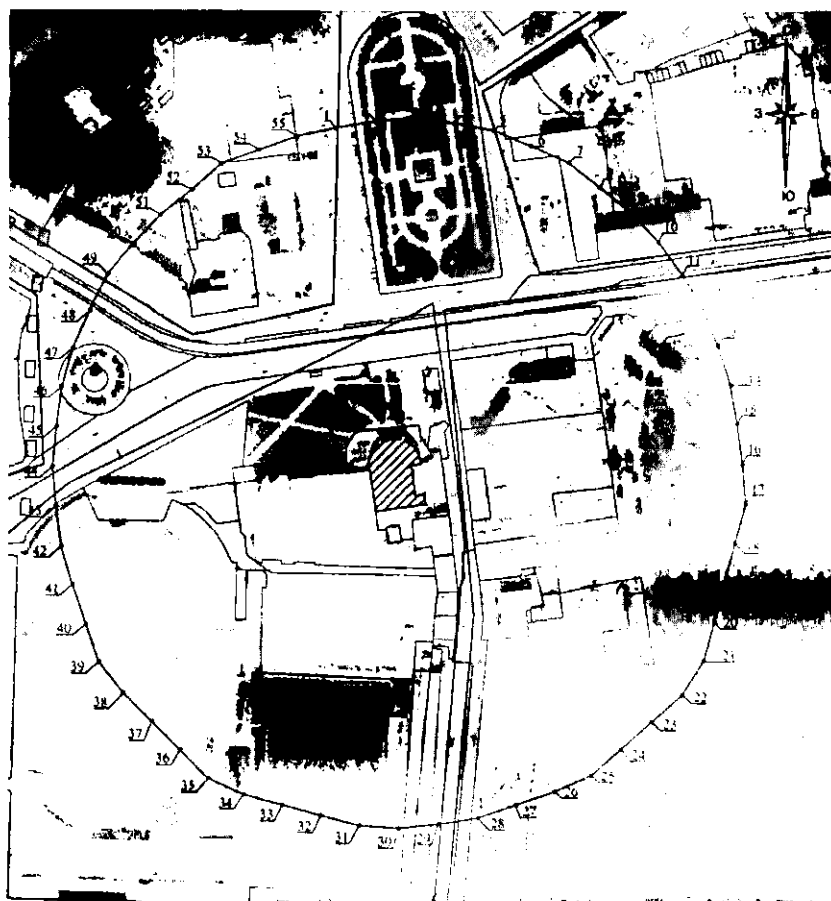
7	520864,64	2183052,20
8	520847,95	2183070,77
9	520828,89	2183086,90
10	520808,13	2183100,75
11	520785,75	2183111,83
12	520762,69	2183121,46
13	520739,63	2183131,09
14	520716,14	2183139,56
15	520691,83	2183145,22
16	520667,00	2183147,77
17	520642,04	2183147,26
18	520617,36	2183143,57
19	520593,30	2183136,91
20	520570,30	2183127,22
21	520548,62	2183114,83
22	520528,74	2183099,74
23	520510,79	2183082,39
24	520495,28	2183062,83
25	520482,16	2183041,59
26	520471,72	2183018,90
27	520462,65	2182995,63
28	520456,31	2182971,48
29	520452,83	2182946,76
30	520452,68	2182921,80
31	520455,41	2182896,98
32	520461,45	2182872,76
33	520470,22	2182849,39
34	520482,07	2182827,42
35	520496,34	2182806,93
36	520513,28	2182788,58
37	520532,16	2182772,25
38	520553,11	2182758,67

39	520575,45	2182747,51
40	520598,50	2182737,88
41	520621,56	2182728,25
42	520645,04	2182719,75
43	520669,34	2182714,06
44	520694,17	2182711,47
45	520719,13	2182711,95
46	520743,82	2182715,60
47	520767,89	2182722,23
48	520790,90	2182731,88
49	520812,59	2182744,24
50	520832,50	2182759,30
51	520850,47	2182776,63
52	520866,02	2182796,15
53	520879,16	2182817,38
54	520889,53	2182840,09
55	520898,07	2182863,57
56	520904,66	2182887,65
1	520907,94	2182912,40




12. Текстовое описание местоположения границ защитной зоны  
 объекта культурного наследия регионального значения  
 "Здание кинотеатра "Ударник" (г. Дзержинск, пл. Дзержинского)

Граница защитной зоны установлена на расстоянии 200 м от линий внешних стен памятника.

Графическое описание местоположения границ защитной зоны  
 объекта культурного наследия регионального значения  
 "Здание кинотеатра "Ударник" (г. Дзержинск, пл. Дзержинского)



#### УСЛОВНЫЕ ОБОЗНАЧЕНИЯ:

- |   |   |
|---|---|
|  | - объект культурного наследия регионального значения "Здание кинотеатра "Ударник" |
|  | - граница защитной зоны   |
|  | - характерная точка границы защитной зоны   |

Перечень координат характерных точек границы защитной зоны объекта культурного наследия регионального значения "Здание кинотеатра "Ударник" (г. Дзержинск, пл. Дзержинского)

Обозначение характерной (поворотной) точки	Координаты характерных точек в местной системе координат (МСК-52)	
	X	Y
1	521017,82	2182562,16
2	521021,93	2182587,18
3	521024,05	2182612,20
4	521020,79	2182637,34
5	521016,18	2182662,14

6	521006,53	2182685,58
7	520996,31	2182708,69
8	520980,49	2182728,49
9	520964,66	2182748,30
10	520946,14	2182765,34
11	520925,70	2182780,23
12	520904,00	2182793,23
13	520880,76	2182803,11
14	520856,64	2182810,69
15	520831,69	2182815,22
16	520806,61	2182818,31
17	520781,35	2182820,48
18	520756,86	2182813,92
19	520732,37	2182807,36
20	520707,89	2182800,80
21	520683,40	2182794,24
22	520661,97	2182780,89
23	520645,09	2182761,97
24	520628,21	2182743,06
25	520611,33	2182724,14
26	520601,19	2182701,25
27	520592,78	2182677,33
28	520584,38	2182653,42
29	520580,36	2182628,46
30	520577,86	2182603,24
31	520579,45	2182578,28
32	520586,02	2182553,79
33	520592,58	2182529,30

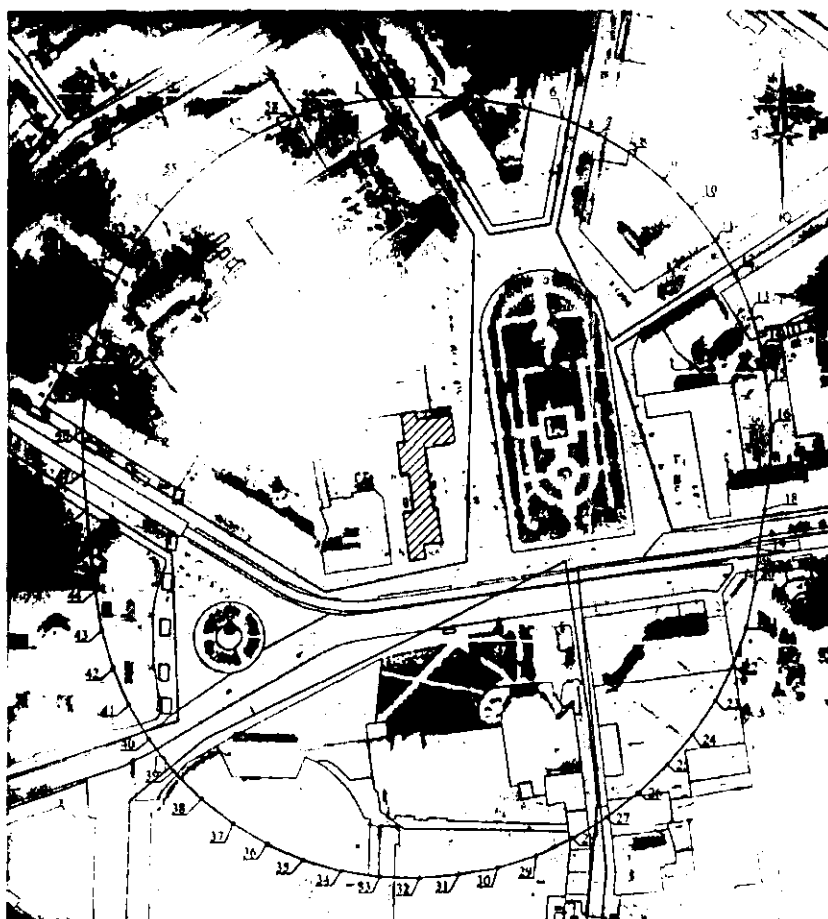
34	520599,14	2182504,82
35	520609,36	2182482,44
36	520627,28	2182464,51
37	520645,20	2182446,58
38	520663,13	2182428,65
39	520682,48	2182413,01
40	520706,45	2182404,74
41	520730,41	2182396,46
42	520754,65	2182389,33
43	520779,77	2182385,96
44	520805,01	2182383,78
45	520830,12	2182386,37
46	520855,27	2182389,54
47	520879,66	2182396,32
48	520902,74	2182406,80
49	520925,25	2182417,89
50	520944,62	2182433,99
51	520963,03	2182451,40
52	520978,85	2182471,15
53	520995,74	2182489,99
54	521004,20	2182513,67
55	521012,64	2182537,46
1	521017,82	2182562,16

13. Текстовое описание местоположения границ защитной зоны  
объекта культурного наследия регионального значения  
"Здание горисполкома" (г. Дзержинск, пл. Дзержинского, 1)

Граница защитной зоны установлена на расстоянии 200 м от линий внешних стен памятника.

Графическое описание местоположения границ защитной зоны  
объекта культурного наследия регионального значения  
"Здание горисполкома" (г. Дзержинск, пл. Дзержинского, 1)





## УСЛОВНЫЕ ОБОЗНАЧЕНИЯ:



- объект культурного наследия регионального значения "Здание горисполкома"

- граница защитной зоны

- характерная точка границы защитной зоны

Перечень координат характерных точек границы защитной зоны объекта культурного наследия регионального значения "Здание горисполкома" (г. Дзержинск, пл. Дзержинского, 1)

Обозначение характерной (поворотной) точки	Координаты характерных точек в местной системе координат (МСК-52)	
	X	Y
1	521198,49	2182497,26
2	521200,72	2182522,34
3	521200,13	2182547,52
4	521197,86	2182572,62
5	521193,49	2182597,42
6	521186,33	2182621,56

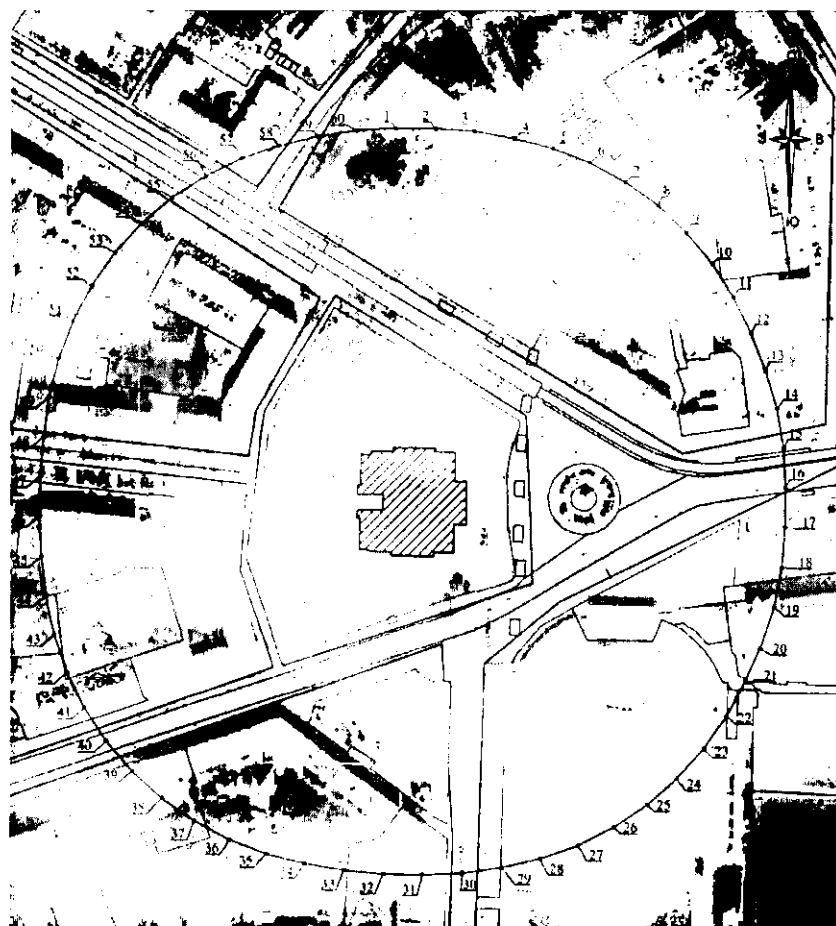
7	521175,90	2182644,48
8	521162,94	2182666,07
9	521147,13	2182685,67
10	521129,17	2182703,32
11	521108,99	2182718,38
12	521087,19	2182730,97
13	521063,90	2182740,55
14	521039,64	2182747,27
15	521014,75	2182751,17
16	520989,67	2182753,60
17	520964,50	2182752,91
18	520939,58	2182749,29
19	520914,82	2182745,40
20	520889,74	2182743,08
21	520865,10	2182737,89
22	520841,38	2182729,45
23	520818,79	2182718,31
24	520797,94	2182704,20
25	520778,82	2182687,80
26	520761,05	2182669,94
27	520745,23	2182650,37
28	520732,08	2182628,89
29	520721,67	2182605,97
30	520714,27	2182581,90
31	520709,73	2182557,13
32	520707,45	2182532,04
33	520708,17	2182506,87
34	520712,05	2182482,00
35	520718,99	2182457,79
36	520728,98	2182434,69
37	520741,71	2182412,96
38	520757,17	2182393,10
39	520774,90	2182375,20

40	520794,85	2182359,85
41	520816,45	2182346,91
42	520839,62	2182337,05
43	520863,76	2182329,88
44	520888,62	2182325,78
45	520913,61	2182322,49
46	520938,71	2182320,24
47	520963,82	2182318,11
48	520989,00	2182317,31
49	521014,07	2182319,77
50	521038,99	2182323,52
51	521063,27	2182330,19
52	521086,64	2182339,57
53	521108,50	2182352,07
54	521128,77	2182367,01
55	521146,84	2182384,55
56	521162,72	2182404,09
57	521175,88	2182425,56
58	521186,35	2182448,45
59	521193,77	2182472,51
1	521198,49	2182497,26




14. Текстовое описание местоположения границ защитной зоны  
объекта культурного наследия регионального значения  
"Дворец культуры химиков" (г. Дзержинск, пр. Ленина, 62)

Граница защитной зоны установлена на расстоянии 200 м от линий внешних стен памятника.

Графическое описание местоположения границ защитной зоны  
объекта культурного наследия регионального значения  
"Дворец культуры химиков" (г. Дзержинск, пр. Ленина, 62)



## УСЛОВНЫЕ ОБОЗНАЧЕНИЯ:

- |   |  |
|---|--|
|  | - объект культурного наследия регионального значения "Дворец культуры химиков" |
|  | - граница защитной зоны  |
|  | - характерная точка границы защитной зоны                                      |

Перечень координат характерных точек границы защитной зоны  
объекта культурного наследия регионального значения  
"Дворец культуры химиков" (г. Дзержинск, пр. Ленина, 62)

Обозначение характерной (поворотной) точки	Координаты характерных точек в местной системе координат (МСК-52)	
	X	Y
1	521091,53	2182291,30
2	521091,23	2182316,33
3	521089,53	2182341,28
4	521085,09	2182365,90
5	521078,79	2182390,10
6	521069,78	2182413,43

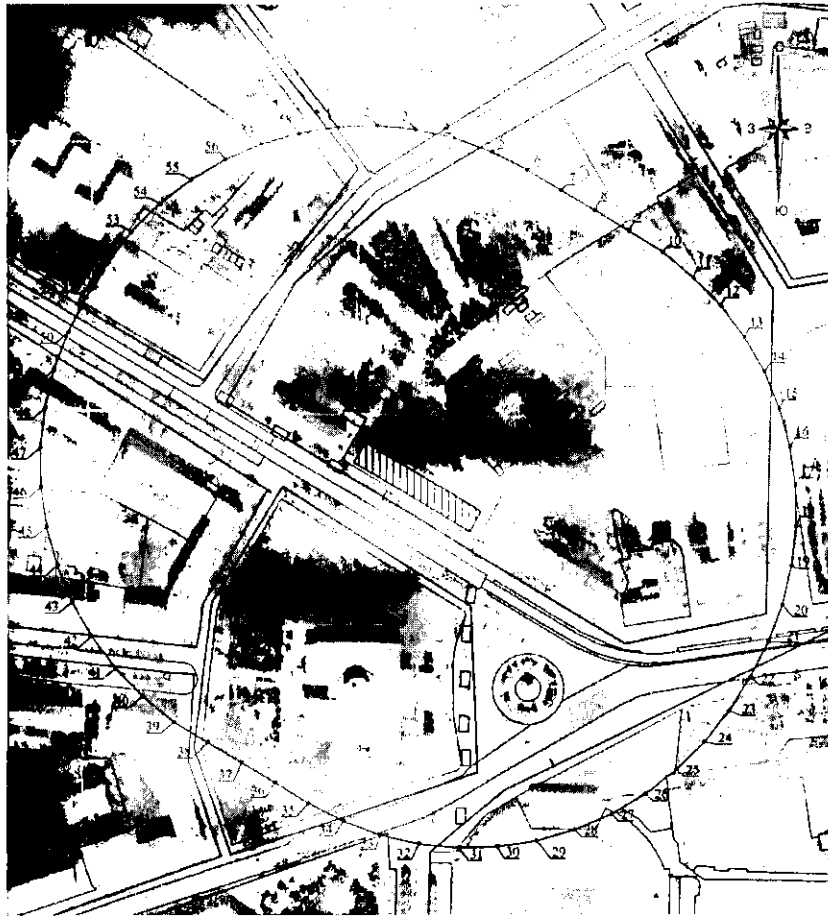
7	521057,70	2182435,33
8	521043,18	2182455,68
9	521026,06	2182473,92
10	521006,94	2182490,02
11	520985,85	2182503,47
12	520963,34	2182514,36
13	520939,99	2182523,39
14	520916,08	2182530,70
15	520891,41	2182534,80
16	520866,43	2182536,04
17	520841,40	2182535,85
18	520816,47	2182533,92
19	520791,91	2182529,20
20	520768,22	2182521,17
21	520745,32	2182511,09
22	520723,17	2182499,47
23	520702,48	2182485,43
24	520683,86	2182468,74
25	520667,27	2182450,02
26	520653,38	2182429,22
27	520641,93	2182406,99
28	520633,65	2182383,39
29	520628,05	2182359,02
30	520624,44	2182334,26
31	520623,49	2182309,27
32	520624,01	2182284,25
33	520626,29	2182259,34
34	520630,58	2182234,69
35	520636,58	2182210,40
36	520645,29	2182186,96
37	520657,04	2182164,89
38	520671,28	2182144,33

39	520688,14	2182125,86
40	520707,01	2182109,45
41	520727,94	2182095,76
42	520750,28	2182084,52
43	520773,95	2182076,45
44	520798,38	2182071,09
45	520823,28	2182068,57
46	520848,27	2182067,23
47	520873,29	2182067,62
48	520898,22	2182069,66
49	520923,04	2182072,92
50	520947,28	2182079,06
51	520970,68	2182087,89
52	520992,66	2182099,83
53	521013,13	2182114,19
54	521031,47	2182131,19
55	521047,73	2182150,19
56	521061,31	2182171,19
57	521072,34	2182193,63
58	521080,45	2182217,29
59	521086,40	2182241,58
60	521090,04	2182266,34
1	521091,53	2182291,30

15. Текстовое описание местоположения границ защитной зоны  
объекта культурного наследия регионального значения  
"Жилой дом с воротами" (г. Дзержинск, пр. Ленина, 59)

Граница защитной зоны установлена на расстоянии 200 м от линий внешних стен памятника.

Графическое описание местоположения границ защитной зоны  
объекта культурного наследия регионального значения  
"Жилой дом с воротами" (г. Дзержинск, пр. Ленина, 59)



## УСЛОВНЫЕ ОБОЗНАЧЕНИЯ:



- объект культурного наследия регионального значения "Жилой дом с воротами"



- граница защитной зоны



- характерная точка границы защитной зоны

Перечень координат характерных точек границы защитной зоны объекта культурного наследия регионального значения "Жилой дом с воротами" (г. Дзержинск, пр. Ленина, 59)

Обозначение характерной (поворотной) точки	Координаты характерных точек в местной системе координат (МСК-52)	
	X	Y
1	521214,79	2182289,09
2	521215,51	2182314,19
3	521212,92	2182339,16
4	521207,41	2182363,67
5	521198,66	2182387,20
6	521187,28	2182409,59

7	521174,36	2182431,15
8	521161,43	2182452,71
9	521148,51	2182474,27
10	521135,08	2182495,51
11	521119,30	2182515,04
12	521101,34	2182532,59
13	521081,18	2182547,56
14	521059,43	2182560,12
15	521036,17	2182569,58
16	521011,98	2182576,36
17	520987,09	2182579,71
18	520961,99	2182580,23
19	520937,04	2182577,32
20	520912,60	2182571,55
21	520889,15	2182562,55
22	520866,85	2182551,00
23	520845,41	2182537,89
24	520825,76	2182522,25
25	520808,00	2182504,50
26	520792,85	2182484,46
27	520780,10	2182462,83
28	520770,38	2182439,67
29	520763,43	2182415,54
30	520759,76	2182390,70
31	520759,06	2182365,60
32	520761,65	2182340,62
33	520767,24	2182316,15
34	520775,94	2182292,59
35	520787,36	2182270,22
36	520800,28	2182248,66
37	520813,20	2182227,10
38	520826,11	2182205,54
39	520838,84	2182184,29



40	520855,30	2182164,75
41	520873,25	2182147,18
42	520893,40	2182132,19
43	520915,14	2182119,62
44	520938,39	2182110,14
45	520962,57	2182103,35
46	520987,46	2182099,97
47	521012,57	2182099,43
48	521037,51	2182102,33
49	521061,96	2182108,08
50	521085,41	2182117,06
51	521107,68	2182128,67
52	521128,94	2182142,08
53	521148,70	2182157,55
54	521166,36	2182175,41
55	521181,64	2182195,33
56	521194,32	2182217,01
57	521204,13	2182240,12
58	521211,06	2182264,26
1	521214,79	2182289,09

**16. Текстовое описание местоположения границ защитной зоны  
объекта культурного наследия регионального значения  
"Жилой дом" (г. Дзержинск, пр. Ленина, 55)**

Граница защитной зоны установлена на расстоянии 200 м от линий внешних стен памятника.

**Графическое описание местоположения границ защитной зоны  
объекта культурного наследия регионального значения  
"Жилой дом" (г. Дзержинск, пр. Ленина, 55)**



#### УСЛОВНЫЕ ОБОЗНАЧЕНИЯ:



- объект культурного наследия регионального значения "Жилой дом"

- граница защитной зоны

- характерная точка границы защитной зоны

Перечень координат характерных точек границы защитной зоны  
объекта культурного наследия регионального значения  
"Жилой дом" (г. Дзержинск, пр. Ленина, 55)

Обозначение характерной (поворотной) точки	Координаты характерных точек в местной системе координат (МСК-52)	
	X	Y
1	521337,19	2182139,60
2	521336,85	2182164,51
3	521333,51	2182189,20
4	521327,01	2182213,25
5	521319,60	2182237,04
6	521314,36	2182261,40
7	521306,28	2182284,96

8	521295,20	2182307,28
9	521282,26	2182328,58
10	521267,56	2182348,70
11	521250,49	2182366,85
12	521231,29	2182382,72
13	521210,27	2182396,08
14	521187,74	2182406,74
15	521164,07	2182414,48
16	521139,61	2182419,26
17	521114,76	2182420,91
18	521089,88	2182419,51
19	521065,39	2182414,96
20	521041,63	2182407,48
21	521019,02	2182397,01
22	520997,52	2182384,38
23	520976,26	2182371,36
24	520955,22	2182357,98
25	520935,51	2182342,75
26	520917,98	2182325,04
27	520902,65	2182305,40
28	520890,02	2182283,93
29	520880,02	2182261,11
30	520873,07	2182237,18
31	520869,03	2182212,60
32	520868,19	2182187,70
33	520870,35	2182162,88
34	520875,68	2182138,54
35	520883,91	2182115,03
36	520895,02	2182092,73
37	520907,75	2182071,28
38	520920,57	2182049,89
39	520933,39	2182028,51
40	520947,53	2182007,99

41	520963,89	2181989,19
42	520982,63	2181972,78
43	521003,12	2181958,59
44	521025,34	2181947,32
45	521048,69	2181938,61
46	521073,01	2181933,19
47	521097,78	2181930,51
48	521122,69	2181931,27
49	521147,35	2181934,79
50	521171,31	2181941,67
51	521194,33	2181951,18
52	521216,04	2181963,45
53	521237,39	2181976,34
54	521258,07	2181990,24
55	521276,98	2182006,47
56	521293,69	2182024,93
57	521308,02	2182045,32
58	521319,65	2182067,34
59	521328,52	2182090,63
60	521334,34	2182114,85
1	521337,19	2182139,60

17. Текстовое описание местоположения границ защитной зоны  
 объекта культурного наследия регионального значения  
 "Здание техникума" (г. Дзержинск, пл. Ленина, 79)

Граница защитной зоны установлена на расстоянии 200 м от линий внешних стен памятника.

Графическое описание местоположения границ защитной зоны  
 объекта культурного наследия регионального значения  
 "Здание техникума" (г. Дзержинск, пл. Ленина, 79)



## УСЛОВНЫЕ ОБОЗНАЧЕНИЯ:



- объект культурного наследия регионального значения "Здание техникума"



- граница защитной зоны



- характерная точка границы защитной зоны

Перечень координат характерных точек границы защитной зоны  
объекта культурного наследия регионального значения  
"Здание техникума" (г. Дзержинск, пл. Ленина, 79)

Обозначение характерной (поворотной) точки	Координаты характерных точек в местной системе координат (МСК-52)	
	X	Y
1	521416,84	2182089,62
2	521415,85	2182114,56
3	521411,66	2182139,16
4	521404,55	2182163,08
5	521394,41	2182185,88
6	521382,16	2182207,65
7	521369,58	2182229,23

8	521357,00	2182250,80
9	521343,88	2182272,05
10	521328,33	2182291,57
11	521310,65	2182309,19
12	521290,75	2182324,25
13	521269,27	2182336,97
14	521246,26	2182346,62
15	521222,31	2182353,65
16	521197,62	2182357,30
17	521172,67	2182358,17
18	521147,84	2182355,62
19	521123,47	2182350,28
20	521100,03	2182341,69
21	521077,70	2182330,54
22	521055,95	2182318,26
23	521034,38	2182305,67
24	521013,98	2182291,30
25	520995,73	2182274,27
26	520979,53	2182255,29
27	520966,04	2182234,29
28	520955,05	2182211,89
29	520947,15	2182188,21
30	520942,06	2182163,78
31	520940,25	2182138,89
32	520941,37	2182113,96
33	520945,76	2182089,39
34	520952,69	2182065,41
35	520959,47	2182041,38
36	520969,01	2182018,33
37	520980,80	2181996,31
38	520994,40	2181975,38
39	521010,25	2181956,10
40	521027,98	2181938,51

41	521045,83	2181921,04
42	521065,61	2181905,82
43	521087,00	2181892,96
44	521109,93	2181883,12
45	521133,83	2181875,94
46	521158,49	2181872,09
47	521183,43	2181871,02
48	521208,28	2181873,40
49	521232,70	2181878,55
50	521256,19	2181886,99
51	521278,59	2181898,00
52	521300,12	2181910,66
53	521321,57	2181923,45
54	521341,98	2181937,82
55	521360,44	2181954,60
56	521376,68	2181973,55
57	521390,41	2181994,39
58	521401,46	2182016,76
59	521409,60	2182040,35
60	521414,80	2182064,76
1	521416,84	2182089,62

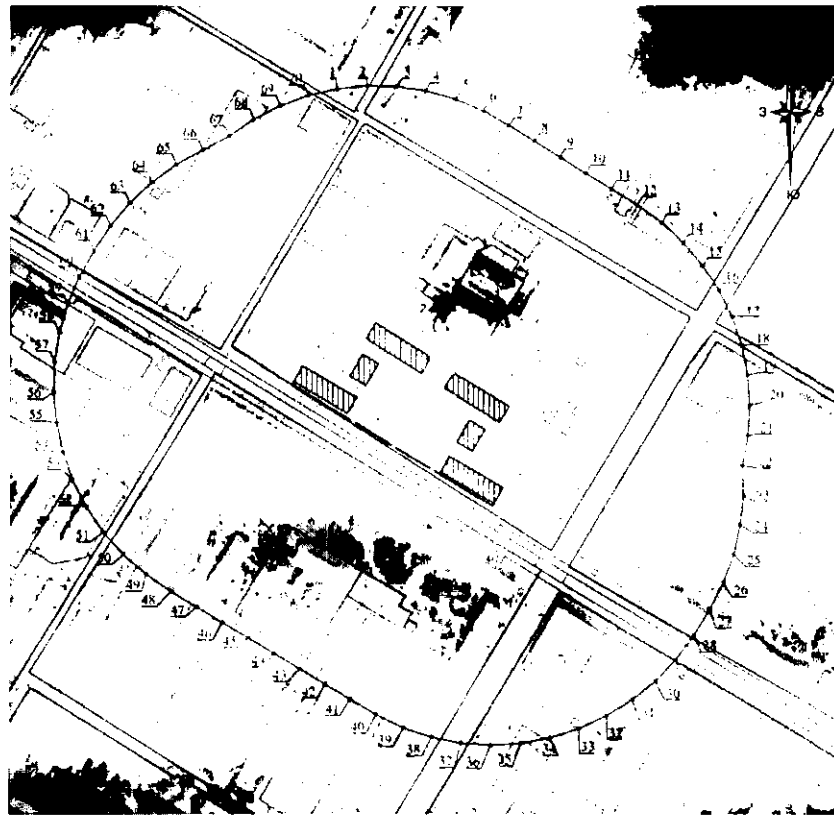
18. Текстовое описание местоположения границ защитной зоны  
объекта культурного наследия регионального значения

"Ансамбль жилых домов с курдонером" (г. Дзержинск, пр. Ленина, 25, 27, 29, 33, 35, 37)

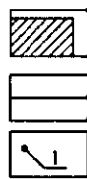
Граница защитной зоны установлена на расстоянии 200 м от линии общего контура ансамбля, образуемого соединением внешних точек наиболее удаленных элементов ансамбля.

Графическое описание местоположения границ защитной зоны  
объекта культурного наследия регионального значения

"Ансамбль жилых домов с курдонером" (г. Дзержинск, пр. Ленина, 25, 27, 29, 33, 35, 37)



## УСЛОВНЫЕ ОБОЗНАЧЕНИЯ:



- объект культурного наследия регионального значения
- граница защитной зоны
- характерная точка границы защитной зоны

Перечень координат характерных точек границы защитной зоны  
объекта культурного наследия регионального значения  
"Ансамбль жилых домов с курдонером" (г. Дзержинск, пр. Ленина, 25, 27, 29, 33, 35, 37)

Обозначение характерной (поворотной) точки	Координаты характерных точек в местной системе координат (МСК-52)	
	X	Y
1	521978,77	2181124,43
2	521981,44	2181149,41
3	521980,69	2181174,52
4	521977,04	2181199,36
5	521970,09	2181223,50
6	521960,34	2181246,65



7	521947,87	2181268,46
8	521934,62	2181289,83
9	521921,24	2181311,11
10	521907,86	2181332,38
11	521894,83	2181353,87
12	521881,70	2181375,31
13	521867,02	2181395,69
14	521849,97	2181414,13
15	521830,70	2181430,24
16	521809,59	2181443,83
17	521786,93	2181454,68
18	521763,09	2181462,56
19	521738,45	2181467,45
20	521713,40	2181469,13
21	521688,31	2181467,76
22	521663,63	2181463,12
23	521638,53	2181464,08
24	521613,54	2181461,57
25	521588,99	2181456,26
26	521565,40	2181447,60
27	521542,94	2181436,36
28	521521,42	2181423,38
29	521501,06	2181408,65
30	521482,94	2181391,26
31	521466,92	2181371,92
32	521453,67	2181350,58
33	521442,99	2181327,85

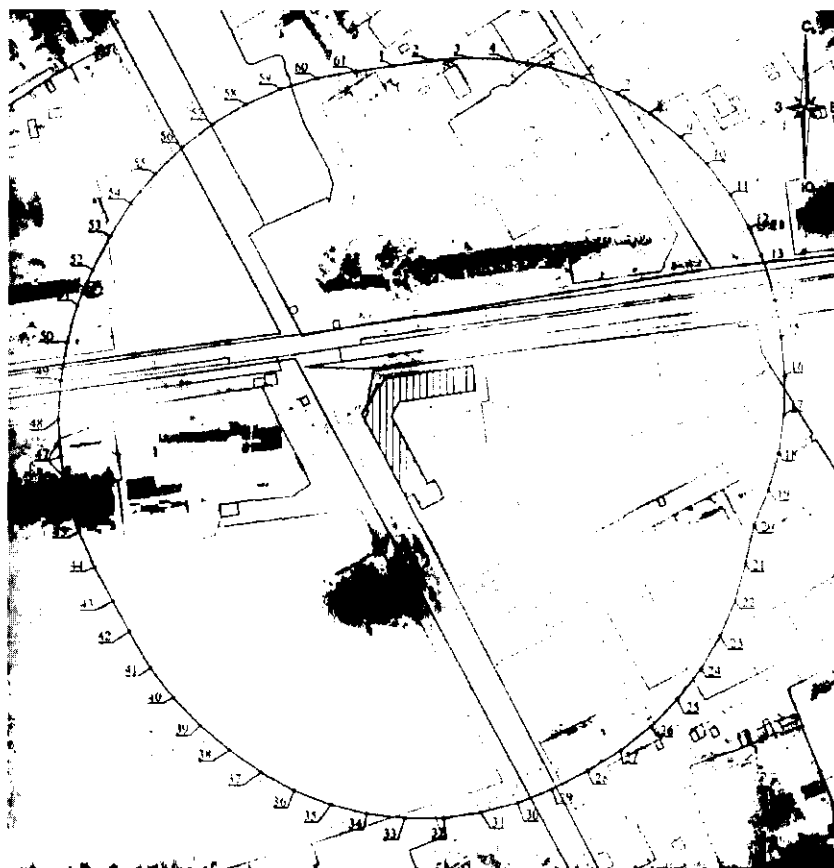
34	521435,44	2181303,89
35	521430,77	2181279,21
36	521429,39	2181254,13
37	521431,04	2181229,07
38	521435,92	2181204,43
39	521443,78	2181180,58
40	521454,60	2181157,92
41	521467,36	2181136,26
42	521480,34	2181114,73
43	521493,31	2181093,20
44	521506,26	2181071,65
45	521519,28	2181050,15
46	521531,83	2181028,37
47	521544,81	2181006,84
48	521557,79	2180985,31
49	521572,02	2180964,61
50	521588,52	2180945,67
51	521607,41	2180929,12
52	521628,09	2180914,86
53	521650,52	2180903,56
54	521674,09	2180894,87
55	521698,64	2180889,52
56	521723,63	2180887,00
57	521748,73	2180887,90
58	521773,56	2180891,70
59	521797,65	2180898,79
60	521820,75	2180908,65

61	521842,65	2180920,99
62	521863,74	2180934,65
63	521883,05	2180950,71
64	521900,20	2180969,05
65	521914,93	2180989,39
66	521926,95	2181011,44
67	521938,63	2181033,44
68	521953,02	2181054,04
69	521964,45	2181076,40
70	521973,28	2181099,92
1	521978,77	2181124,43

19. Текстовое описание местоположения границ защитной зоны  
объекта культурного наследия регионального значения  
"Жилой дом с магазином"  
(г. Дзержинск, на пересечении ул. Клюквина и пр. Ленина, 12/68)

Граница защитной зоны установлена на расстоянии 200 м от линий внешних стен  
памятника.

Графическое описание местоположения границ защитной зоны  
объекта культурного наследия регионального значения  
"Жилой дом с магазином"  
(г. Дзержинск, на пересечении ул. Клюквина и пр. Ленина, 12/68)



#### УСЛОВНЫЕ ОБОЗНАЧЕНИЯ:



- объект культурного наследия регионального значения "Жилой дом с магазином"



- граница защитной зоны



- характерная точка границы защитной зоны

Перечень координат характерных точек границы защитной зоны  
объекта культурного наследия регионального значения  
"Жилой дом с магазином"

(г. Дзержинск, на пересечении ул. Клюквина и пр. Ленина, 12/68)

Обозначение характерной (поворотной) точки	Координаты характерных точек в местной системе координат (МСК-52)	
	X	Y
1	521217,07	2183583,61
2	521220,62	2183608,28
3	521222,44	2183633,12
4	521221,48	2183658,01
5	521217,13	2183682,53
6	521210,05	2183706,40
7	521199,79	2183729,10

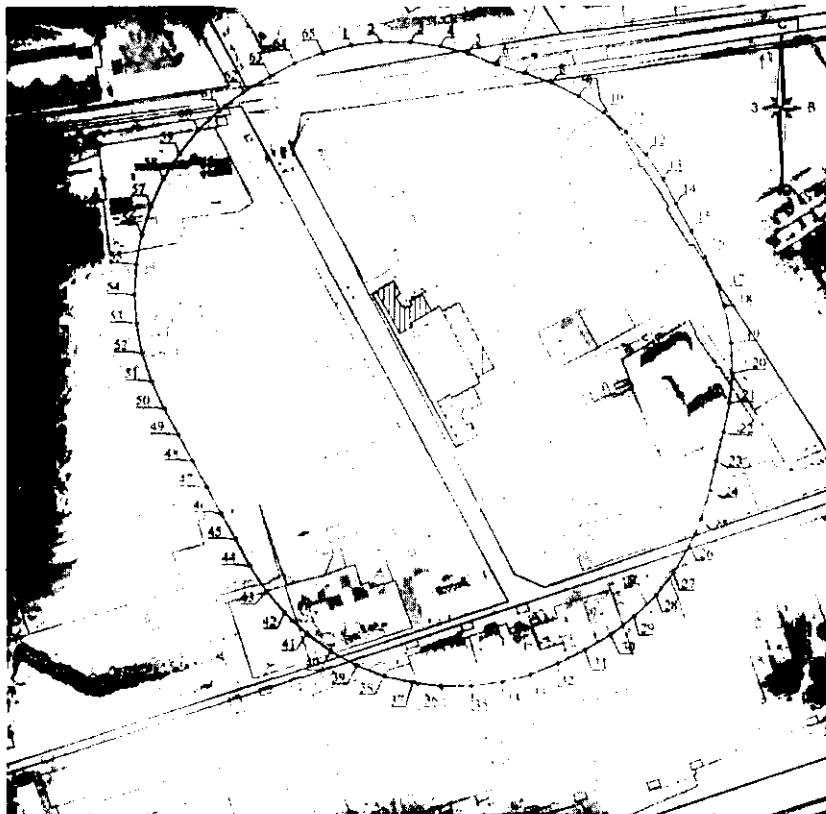
8	521187,03	2183750,48
9	521171,50	2183769,95
10	521153,84	2183787,51
11	521134,00	2183802,56
12	521112,55	2183815,21
13	521089,61	2183824,90
14	521065,70	2183831,86
15	521041,11	2183835,83
16	521016,30	2183838,18
17	520991,41	2183837,79
18	520966,73	2183834,42
19	520942,71	2183827,89
20	520919,62	2183818,55
21	520895,33	2183813,20
22	520871,31	2183806,64
23	520848,40	2183796,88
24	520826,74	2183784,58
25	520806,94	2183769,48
26	520788,99	2183752,22
27	520773,52	2183732,70
28	520760,35	2183711,56
29	520748,89	2183689,43
30	520739,51	2183666,37
31	520733,25	2183642,26
32	520729,86	2183617,60
33	520729,74	2183592,69
34	520732,54	2183567,96
35	520738,56	2183543,79
36	520747,39	2183520,51
37	520759,17	2183498,57
38	520773,40	2183478,13
39	520789,24	2183458,90
40	520807,09	2183441,54

41	520826,97	2183426,53
42	520848,43	2183413,90
43	520870,37	2183402,07
44	520892,31	2183390,23
45	520914,96	2183379,89
46	520938,63	2183372,14
47	520963,14	2183367,70
48	520987,98	2183366,01
49	521012,83	2183367,78
50	521037,41	2183371,77
51	521061,35	2183378,60
52	521084,27	2183388,36
53	521106,42	2183399,78
54	521127,54	2183412,97
55	521146,65	2183428,94
56	521164,18	2183446,64
57	521179,45	2183466,30
58	521192,19	2183487,70
59	521202,13	2183510,53
60	521209,20	2183534,41
61	521213,52	2183558,94
1	521217,07	2183583,61

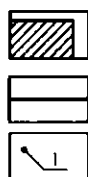
20. Текстовое описание местоположения границ защитной зоны  
объекта культурного наследия регионального значения  
"Ансамбль жилых домов с курдонером" (г. Дзержинск, ул. Клюквина, 6, 8, 8а)

Граница защитной зоны установлена на расстоянии 200 м от линии общего контура ансамбля, образуемого соединением внешних точек наиболее удаленных элементов ансамбля.

Графическое описание местоположения границ защитной зоны  
объекта культурного наследия регионального значения  
"Ансамбль жилых домов с курдонером" (г. Дзержинск, ул. Клюквина, 6, 8, 8а)



## УСЛОВНЫЕ ОБОЗНАЧЕНИЯ:



- объект культурного наследия регионального значения "Ансамбль жилых домов с курдонером"
- граница защитной зоны
- характерная точка границы защитной зоны

Перечень координат характерных точек границы защитной зоны  
объекта культурного наследия регионального значения  
"Ансамбль жилых домов с курдонером" (г. Дзержинск, ул. Клюквина, 6, 8, 8а)

Обозначение характерной (поворотной) точки	Координаты характерных точек в местной системе координат (МСК-52)	
	X	Y
1	521077,38	2183613,95
2	521080,21	2183638,78
3	521080,00	2183663,77
4	521076,62	2183688,54
5	521070,21	2183712,69
6	521060,81	2183735,85

7	521053,72	2183759,79
8	521045,33	2183783,33
9	521034,03	2183805,63
10	521020,09	2183826,37
11	521003,61	2183845,16
12	520984,97	2183861,81
13	520964,36	2183875,95
14	520942,52	2183888,14
15	520920,52	2183900,06
16	520898,45	2183911,84
17	520875,57	2183921,90
18	520851,62	2183929,03
19	520826,97	2183933,13
20	520802,00	2183934,09
21	520777,09	2183931,98
22	520752,66	2183926,70
23	520728,46	2183920,41
24	520703,97	2183915,32
25	520680,09	2183907,94
26	520657,19	2183897,91
27	520635,89	2183884,83
28	520616,19	2183869,44
29	520598,79	2183851,49
30	520583,53	2183831,69
31	520570,94	2183810,09
32	520559,82	2183787,68
33	520550,52	2183764,48



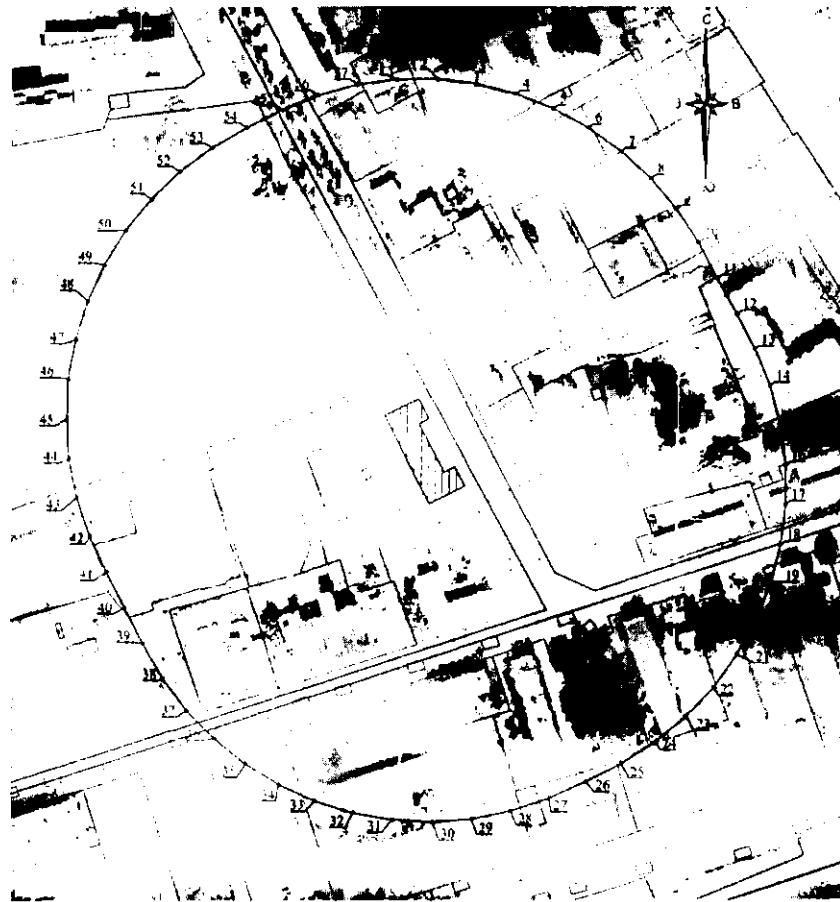
34	520544,21	2183740,29
35	520540,86	2183715,53
36	520540,72	2183690,53
37	520543,63	2183665,71
38	520549,66	2183641,46
39	520558,64	2183618,14
40	520570,47	2183596,12
41	520584,96	2183575,76
42	520601,87	2183557,35
43	520620,96	2183541,23
44	520641,89	2183527,56
45	520663,80	2183515,48
46	520685,77	2183503,52
47	520707,74	2183491,56
48	520729,72	2183479,60
49	520751,69	2183467,64
50	520773,66	2183455,68
51	520796,35	2183445,18
52	520820,07	2183437,28
53	520844,64	2183432,71
54	520869,58	2183430,92
55	520894,52	2183432,59
56	520919,11	2183437,04
57	520942,87	2183444,82
58	520965,59	2183455,24
59	520986,69	2183468,65
60	521006,11	2183484,38

61	521023,24	2183502,58
62	521038,13	2183522,65
63	521050,82	2183544,21
64	521062,50	2183566,32
65	521071,37	2183589,69
1	521077,38	2183613,95

21. Текстовое описание местоположения границ защитной зоны  
 объекта культурного наследия регионального значения  
 "Жилой дом" (г. Дзержинск, ул. Клюквина, 3)

Граница защитной зоны установлена на расстоянии 200 м от линий внешних стен памятника.

Графическое описание местоположения границ защитной зоны  
 объекта культурного наследия регионального значения  
 "Жилой дом" (г. Дзержинск, ул. Клюквина, 3)



## УСЛОВНЫЕ ОБОЗНАЧЕНИЯ:



- объект культурного наследия регионального значения "Жилой дом"



- граница защитной зоны



- характерная точка границы защитной зоны

Перечень координат характерных точек границы защитной зоны  
объекта культурного наследия регионального значения  
"Жилой дом" (г. Дзержинск, ул. Клюквина, 3)

Обозначение характерной (поворотной) точки	Координаты характерных точек в местной системе координат (МСК-52)	
	X	Y
1	520942,72	2183652,18
2	520942,94	2183677,20
3	520939,91	2183702,04
4	520933,90	2183726,32
5	520924,83	2183749,64
6	520912,97	2183771,66
7	520898,42	2183792,02
8	520881,46	2183810,40
9	520862,33	2183826,53
10	520841,34	2183840,15
11	520819,12	2183851,69
12	520797,26	2183863,87
13	520774,89	2183875,12
14	520751,68	2183884,47
15	520727,48	2183890,80
16	520702,68	2183894,12
17	520677,66	2183894,23
18	520652,81	2183891,32
19	520628,55	2183885,21
20	520605,19	2183876,26
21	520583,21	2183864,30
22	520562,79	2183849,85

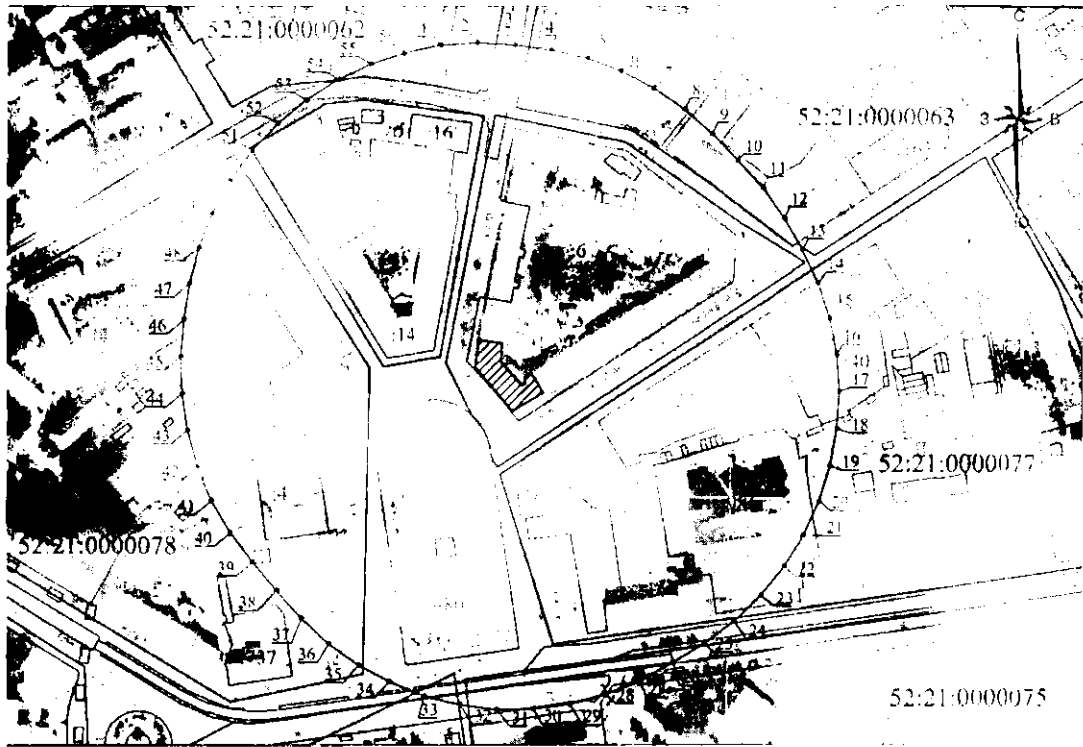
<b>23</b>	520544,47	2183832,81
24	520528,25	2183813,76
<b>25</b>	520514,75	<b>2183792,69</b>
26	520503,31	2183770,42
27	520492,86	2183747,67
28	520484,99	2183723,93
29	520480,02	2183699,40
<b>30</b>	520478,30	2183674,44
31	520479,54	2183649,45
32	520484,08	2183624,85
33	520491,46	2183600,94
<b>34</b>	520501,98	2183578,24
35	520515,03	2183556,89
36	520530,87	2183537,52
37	520548,79	2183520,06
38	520568,95	2183505,23
<b>39</b>	520590,63	2183492,73
40	520612,99	2183481,46
41	520635,35	2183470,18
42	520658,00	2183459,52
<b>43</b>	520681,79	2183451,75
44	520706,30	2183446,70
45	520731,27	2183445,05
46	520756,26	2183446,25
47	520780,86	2183450,83
48	520804,76	2183458,21
49	520827,47	2183468,72
50	520848,79	2183481,81
51	520868,20	2183497,61
<b>52</b>	520885,59	2183515,59
53	520900,49	2183535,69
54	520912,96	2183557,39

55	520923,85	2183579,93
56	520933,08	2183603,19
57	520939,52	2183627,37
1	520942,72	2183652,18

22. Текстовое описание местоположения границ защитной зоны  
объекта культурного наследия регионального значения  
"Жилой дом с магазином" (г. Дзержинск, на пересечении пл. Дзержинского и ул. Чкалова)

Граница защитной зоны установлена на расстоянии 200 м от линий внешних стен памятника.

Графическое описание местоположения границ защитной зоны  
объекта культурного наследия регионального значения  
"Жилой дом с магазином" (г. Дзержинск, на пересечении пл. Дзержинского и ул. Чкалова)



УСЛОВНЫЕ ОБОЗНАЧЕНИЯ:



- объект культурного наследия регионального значения "Жилой дом с магазином"



- граница защитной зоны



- характерная точка границы защитной зоны

Перечень координат характерных точек границы защитной зоны  
объекта культурного наследия регионального значения  
"Жилой дом с магазином" (г. Дзержинск, на пересечении пл. Дзержинского и ул. Чкалова)

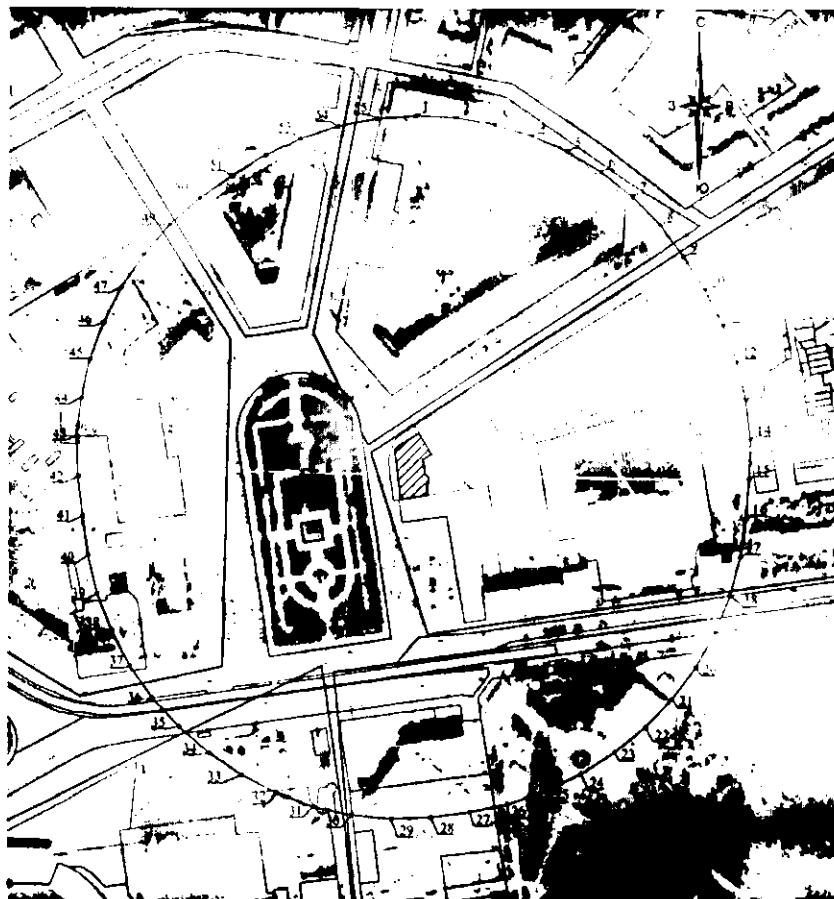
Обозначение характерной (поворотной) точки	Координаты характерных точек в местной системе координат (МСК-52)	
	X	Y
1	521329,31	2182614,51
2	521330,96	2182639,39
3	521329,61	2182664,31
4	521326,16	2182689,03
5	521320,62	2182713,35
6	521311,89	2182736,72
7	521300,53	2182758,93
8	521286,28	2182779,41
9	521269,79	2182798,13
10	521251,71	2182815,33
11	521233,24	2182832,10
12	521212,85	2182846,48
13	521191,31	2182859,07
14	521168,77	2182869,78
15	521145,05	2182877,48
16	521120,57	2182882,31
17	521095,68	2182883,89
18	521070,77	2182882,53
19	521046,26	2182877,90
20	521022,45	2182870,43
21	520999,86	2182859,87
22	520978,62	2182846,77
23	520959,35	2182830,94
24	520942,00	2182813,01
25	520927,24	2182792,90
26	520914,28	2182771,56
27	520902,29	2182749,67
28	520893,09	2182726,48
29	520886,58	2182702,40

30	520883,38	2182677,65
31	520883,04	2182652,71
32	520886,05	2182627,94
33	520891,90	2182603,69
34	520900,92	2182580,43
35	520912,59	2182558,39
36	520927,07	2182538,07
37	520943,83	2182519,60
38	520962,52	2182503,04
39	520981,49	2182486,81
40	521001,44	2182471,83
41	521022,95	2182459,19
42	521045,98	2182449,59
43	521069,94	2182442,64
44	521094,63	2182439,04
45	521119,56	2182438,22
46	521144,41	2182440,59
47	521169,09	2182444,37
48	521193,24	2182450,60
49	521216,41	2182459,84
50	521238,26	2182471,86
51	521258,45	2182486,52
52	521276,64	2182503,58
53	521292,58	2182522,77
54	521305,98	2182543,81
55	521316,70	2182566,33
56	521324,47	2182590,03
1	521329,31	2182614,51




23. Текстовое описание местоположения границ защитной зоны  
 объекта культурного наследия регионального значения  
 "Дом связи" (г. Дзержинск, на пересечении пр. Дзержинского, 2 и пл. Дзержинского)

Граница защитной зоны установлена на расстоянии 200 м от линий внешних стен памятника.

Графическое описание местоположения границ защитной зоны  
объекта культурного наследия регионального значения  
"Дом связи" (г. Дзержинск, на пересечении пр. Дзержинского, 2 и пл. Дзержинского)



УСЛОВНЫЕ ОБОЗНАЧЕНИЯ:

- |   |  |
|---|--|
|  | - объект культурного наследия регионального значения "Ансамбль жилых домов с курдонером" |
|  | - граница защитной зоны  |
|  | - характерная точка границы защитной зоны  |

Перечень координат характерных точек границы защитной зоны  
объекта культурного наследия регионального значения  
"Дом связи" (г. Дзержинск, на пересечении пр. Дзержинского, 2 и пл. Дзержинского)

Обозначение характерной (поворотной) точки	Координаты характерных точек в местной системе координат (МСК-52)	
	X	Y



1	521252,23	2182682,41
2	521251,00	2182707,15
3	521246,72	2182731,54
4	521239,46	2182755,22
5	521229,32	2182777,82
6	521216,47	2182798,99
7	521201,09	2182818,41
8	521183,44	2182835,78
9	521163,76	2182850,83
10	521142,73	2182863,94
11	521120,69	2182875,26
12	521097,54	2182884,08
13	521073,41	2182889,66
14	521048,80	2182892,53
15	521024,03	2182892,00
16	520999,31	2182890,17
17	520974,78	2182886,67
18	520950,82	2182880,41
19	520927,88	2182871,05
20	520906,18	2182859,10
21	520886,25	2182844,40
22	520868,15	2182827,49
23	520852,43	2182808,35
24	520839,04	2182787,51
25	520828,50	2182765,10
26	520820,63	2182741,61
27	520815,74	2182717,32
28	520812,62	2182692,73
29	520811,66	2182667,98
30	520814,02	2182643,32
31	520819,17	2182619,09
32	520827,52	2182595,76
33	520838,45	2182573,54

34	520852,27	2182552,98
35	520868,32	2182534,12
<b>36</b>	520886,77	2182517,57
37	520906,96	2182503,23
38	520928,90	2182491,72
39	520951,99	2182482,78
40	520976,09	2182477,00
41	521000,61	2182473,42
<b>42</b>	521025,23	2182470,58
43	521050,00	2182469,79
44	521074,63	2182472,41
45	521098,83	2182477,72
46	521122,07	2182486,30
47	521144,22	2182497,39
<b>48</b>	521164,64	2182511,41
49	521183,40	2182527,60
50	521199,75	2182546,21
51	521214,02	2182566,46
52	521226,97	2182587,60
53	521237,66	2182609,93
<b>54</b>	521245,51	2182633,43
55	521250,39	2182657,71
1	521252,23	2182682,41

**ПРИЛОЖЕНИЕ 2**  
к приказу управления государственной  
охраны объектов культурного наследия  
Нижегородской области  
от 24.11.2022 № 369

**Режим использования земель**  
в границах защитных зон объектов культурного наследия

Настоящим Режимом запрещается строительство объектов капитального строительства и реконструкция объектов капитального строительства, связанная с изменением их параметров (высоты, количества этажей, площади), за исключением строительства и реконструкции линейных объектов.

---