



Включен в Реестр
нормативных актов органов
исполнительной власти
Нижегородской области

03 ДЕК 2020

№ в реестре
16256 - 518 - 358

**Управление
государственной охраны объектов культурного наследия
Нижегородской области**

П Р И К А З

13.11.2020

№ 358

г. Нижний Новгород

**Об утверждении описания местоположения
границ защитных зон объектов культурного
наследия, расположенных на территории
городского округа город Арзамас
Нижегородской области, режима
использования земель в границах защитных
зон объектов культурного наследия**

В целях обеспечения сохранности объектов культурного наследия регионального и федерального значения, расположенных на территории городского округа город Арзамас Нижегородской области, руководствуясь статьями 20², 34¹ Федерального закона от 25 июня 2002 г. № 73-ФЗ "Об объектах культурного наследия (памятниках истории и культуры) народов Российской Федерации", п р и к а з ы в а ю:

1. Утвердить текстовое и графическое описания местоположения границ защитных зон объектов культурного наследия с перечнем координат характерных точек этих границ, режим использования земель в границах защитных зон объектов культурного наследия регионального значения:

- 1) "Жилой дом" (г. Арзамас, ул. Березина, д. 10);
- 2) "Жилой дом Верхоглядовой" (г. Арзамас, ул. Володарского, д. 18);
- 3) "Городская усадьба Серебрянникова" (г. Арзамас, ул. Володарского, д. 19, д. 19а);
- 4) "Лавки гостиного ряда" (г. Арзамас, ул. Гостиный ряд, д. 1, д. 3);
- 5) "Лавки гостиного ряда" (г. Арзамас, ул. Гостиный ряд, д. 5, д. 15, д. 17, д. 27);
- 6) "Дом с лавками гостиного ряда" (г. Арзамас, ул. Гостиный ряд, д. 19, д. 21);
- 7) "Лавка Муравина с гостиницей" (г. Арзамас, ул. Гостиный ряд, д. 23);

- 8) "Лавка гостиного двора" (г. Арзамас, ул. Гостиный ряд, д. 25);
- 9) "Здание железнодорожного вокзала" (г. Арзамас, ж/д вокзал станции Арзамас);
- 10) "Водонапорная башня. Сторожка при водонапорной башне" (г. Арзамас, ул. Калинина);
- 11) "Жилой дом Дорошевского" (г. Арзамас, ул. К.Маркса, д. 12);
- 12) "Жилой дом" (г. Арзамас, ул. К.Маркса, д. 14);
- 13) "Дом, в котором жил в ссылке Горький Алексей Максимович" (г. Арзамас, ул. Карла Маркса, д. 17);
- 14) "Дом, в котором в 1918 – 1919 гг. находился штаб Восточного фронта" (г. Арзамас, ул. К.Маркса, д. 36);
- 15) "Дом, где в 1917 г. находился социал-демократический клуб и который часто посещал Аркадий Гайдар" (г. Арзамас, ул. К.Маркса, д. 38);
- 16) "Школа ремесленных учеников" (г. Арзамас, ул. Карла Маркса, д. 58, д. 58а);
- 17) "Дом Бутурлина" (г. Арзамас, ул. Кирова, д. 28);
- 18) "Жилой дом" (г. Арзамас, ул. Коммунистов, д. 13);
- 19) "Дом Вязовова" (г. Арзамас, ул. Коммунистическая, д. 21);
- 20) "Дом И.И.Белянинова" (г. Арзамас, ул. Космонавтов, д. 16);
- 21) "Жилой дом" (г. Арзамас, ул. Ворошилова, д. 38);
- 22) "Церковь Андрея Первозванного" (г. Арзамас, ул. Владимирского, д. 28);
- 23) "Благовещенская церковь" (г. Арзамас, пл. Патриарха Сергия, д. 1);
- 24) "Административное здание" (г. Арзамас, ул. Ленина, 26, угол ул. Володарского);
- 25) "Жилой дом" (г. Арзамас, ул. Ленина, д. 41);
- 26) "Смоленская церковь" (г. Арзамас, ул. Ленина, д. 43б);
- 27) "Здание богадельни" (г. Арзамас, ул. Ленина, д. 43а);
- 28) "Церковь Рождества Христова" (г. Арзамас, ул. Ленина, д. 43);
- 29) "Городская усадьба" (г. Арзамас, ул. Ленина, д. 51, д. 51а);
- 30) "Трактир "Тройня" (г. Арзамас, ул. Мучной Ряд, д. 4);
- 31) "Дом, в котором 18 ноября 1917 г. была провозглашена Советская власть в Арзамасском уезде" (г. Арзамас, ул. Октябрьская, д. 16);
- 32) "Жилой дом мещанина (деревянный)" (г. Арзамас, ул. 1 Мая, д. 1);
- 33) "Дом, в котором жил писатель–краевед, член Нижегородской ученой архивной комиссии Щегольков Н.М." (г. Арзамас, ул. Пушкина, д. 34);

34) "Здание бывшего Арзамасского реального училища, где в 1914–1918 гг. учился писатель А.П.Гайдар" (г. Арзамас, ул. Советская, д. 10);

35) "Дом Попова (каменный и деревянный корпуса)" (г. Арзамас, ул. Ступина, д. 3);

36) "Жилой дом" (г. Арзамас, ул. Угодникова, д. 25);

37) "Биржа" (г. Арзамас, ул. Урицкого, д. 15);

и объектов культурного наследия федерального значения:

38) "Торговые ряды. Жилой дом" (г. Арзамас, ул. Гостиный ряд, д. 7);

39) "Церковь Ильинская (теплая)" (г. Арзамас, ул. Космонавтов, д. 39–А);

40) "Дом Хомякова (деревянный)" (г. Арзамас, ул. Советская, д. 21);

41) "Тихвинская церковь" (г. Арзамас, Тихвинское кладбище)

согласно приложениям 1, 2 к настоящему приказу.

2. Поручить начальнику отдела государственной охраны и учета объектов культурного наследия Н.Н.Тамбовцевой организовать работу по направлению в установленном порядке копии настоящего приказа в федеральный орган исполнительной власти, уполномоченный Правительством Российской Федерации на осуществление государственного кадастрового учета, государственной регистрации прав, ведение Единого государственного реестра недвижимости и предоставление сведений, содержащихся в Едином государственном реестре недвижимости, а также в администрацию городского округа город Арзамас для размещения в информационной системе обеспечения градостроительной деятельности.

3. Приказ вступает в силу со дня регистрации в Реестре нормативных актов органов исполнительной власти Нижегородской области.

4. Контроль за исполнением настоящего приказа оставляю за собой.

И.о.руководителя



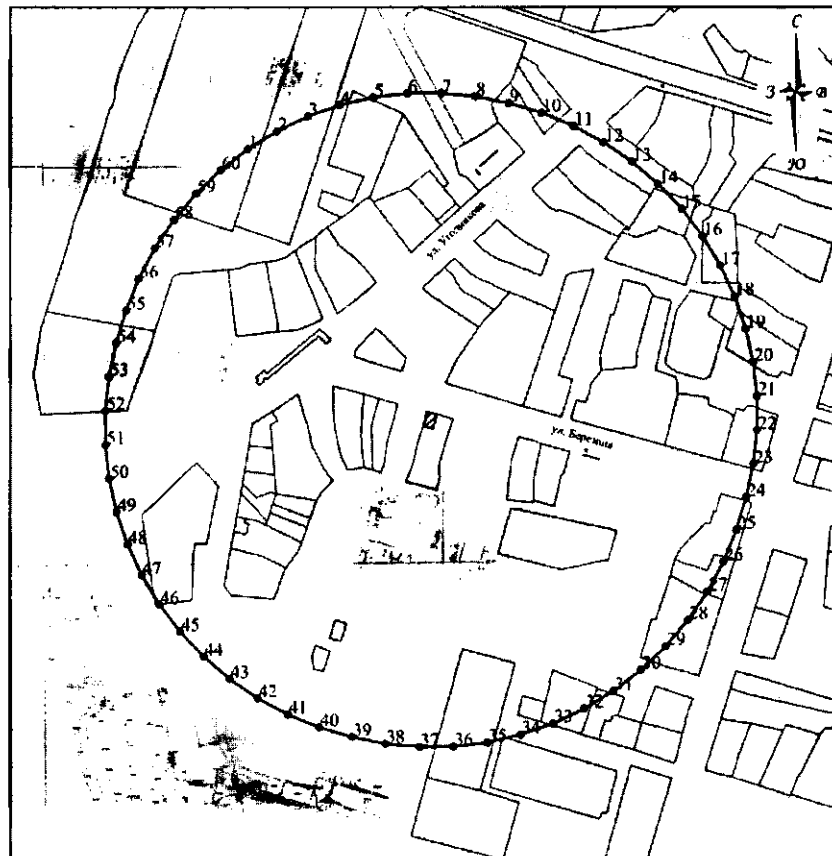
Н.Н.Тамбовцева

ПРИЛОЖЕНИЕ 1
к приказу управления государственной
охраны объектов культурного наследия
Нижегородской области
от 13.11.2018 № 358




1. Текстовое описание местоположения границ защитной зоны
объекта культурного наследия регионального значения
"Жилой дом" (г. Арзамас, ул. Березина, д. 10)

Граница защитной зоны установлена на расстоянии 200 м от линий внешних стен памятника.

Графическое описание местоположения границ защитной зоны
объекта культурного наследия регионального значения
"Жилой дом" (г. Арзамас, ул. Березина, д. 10)



УСЛОВНЫЕ ОБОЗНАЧЕНИЯ:

- | | |
|---|--|
|  | - объект культурного наследия регионального значения "Жилой дом" |
|  | - граница защитной зоны |
|  | - характерная точка границы защитной зоны |

Перечень координат характерных точек границы защитной зоны
объекта культурного наследия регионального значения

"Жилой дом" (г. Арзамас, ул. Березина, д. 10)

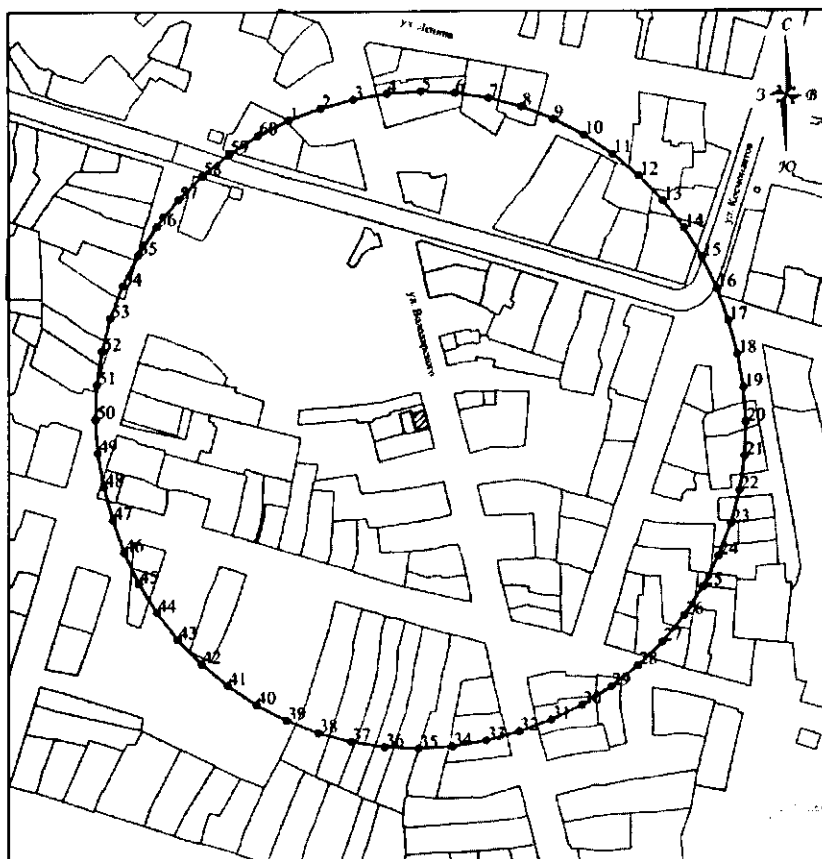
Обозначение характерной (поворотной) точки	Координаты характерных точек в МСК-52	
	X	Y
1	425372,24	2203150,97
2	425383,41	2203169,29
3	425392,56	2203188,69
4	425399,57	2203208,97
5	425404,37	2203229,88
6	425406,90	2203251,19
7	425407,14	2203272,64
8	425405,08	2203294,00
9	425400,74	2203315,01
10	425394,71	2203335,60
11	425386,60	2203355,46
12	425376,41	2203374,34
13	425364,25	2203392,02
14	425350,27	2203408,30
15	425334,63	2203422,98
16	425317,51	2203435,91
17	425299,09	2203446,92
18	425279,61	2203455,90
19	425259,27	2203462,74
20	425238,32	2203467,37
21	425217,00	2203469,72
22	425195,54	2203469,77
23	425174,20	2203467,53
24	425153,23	2203463,01
25	425132,64	2203456,95
26	425112,71	2203449,01
27	425093,74	2203438,98
28	425075,96	2203426,98
29	425059,56	2203413,14
30	425044,74	2203397,63
31	425031,67	2203380,61
32	425020,50	2203362,30
33	425011,35	2203342,89
34	425004,34	2203322,62
35	424999,53	2203301,71
36	424997,00	2203280,40
37	424996,76	2203258,95
38	424998,82	2203237,59
39	425003,15	2203216,58
40	425009,28	2203196,01
41	425017,38	2203176,15
42	425027,57	2203157,26

43	425039,71	2203139,58
44	425053,69	2203123,30
45	425069,33	2203108,61
46	425086,45	2203095,68
47	425104,85	2203084,65
48	425124,34	2203075,67
49	425144,67	2203068,82
50	425165,62	2203064,19
51	425186,94	2203061,83
52	425208,40	2203061,77
53	425229,74	2203064,00
54	425250,71	2203068,51
55	425271,29	2203074,61
56	425291,22	2203082,56
57	425310,18	2203092,59
58	425327,97	2203104,59
59	425344,36	2203118,43
60	425359,18	2203133,95
1	425372,24	2203150,97

2. Текстовое описание местоположения границ защитной зоны
 объекта культурного наследия регионального значения
 "Жилой дом Верхоглядовой" (г. Арзамас, ул. Володарского, д. 18)

Граница защитной зоны установлена на расстоянии 200 м от линий внешних стен памятника.

Графическое описание местоположения границ защитной зоны
 объекта культурного наследия регионального значения
 "Жилой дом Верхоглядовой" (г. Арзамас, ул. Володарского, д. 18)



УСЛОВНЫЕ ОБОЗНАЧЕНИЯ:



- объект культурного наследия регионального значения "Жилой дом Верхоглядовой"



- граница защитной зоны



- характерная точка границы защитной зоны

Перечень координат характерных точек границы защитной зоны объекта культурного наследия регионального значения "Жилой дом Верхоглядовой" (г. Арзамас, ул. Володарского, д. 18)

Обозначение характерной (поворотной) точки	Координаты характерных точек в МСК-52	
	X	Y
1	425399,76	2203614,19
2	425407,03	2203634,51
3	425412,81	2203655,32
4	425416,49	2203676,59
5	425417,87	2203698,13
6	425416,91	2203719,70
7	425413,64	2203741,03
8	425408,08	2203761,89
9	425400,31	2203782,03
10	425390,42	2203801,22
11	425378,51	2203819,22

12	425364,73	2203835,84
13	425349,24	2203850,88
14	425332,23	2203864,16
15	425313,88	2203875,53
16	425294,41	2203884,85
17	425274,05	2203892,02
18	425253,18	2203897,59
19	425231,93	2203901,39
20	425210,40	2203902,88
21	425188,83	2203902,04
22	425167,47	2203898,88
23	425146,58	2203893,44
24	425126,40	2203885,77
25	425107,17	2203875,98
26	425089,10	2203864,17
27	425072,40	2203850,48
28	425057,28	2203835,08
29	425043,91	2203818,13
30	425032,45	2203799,84
31	425023,02	2203780,42
32	425015,74	2203760,10
33	425009,96	2203739,29
34	425006,28	2203718,02
35	425004,91	2203696,48
36	425005,87	2203674,92
37	425009,15	2203653,58
38	425014,72	2203632,72
39	425022,49	2203612,58
40	425032,39	2203593,40
41	425044,30	2203575,40
42	425058,08	2203558,79
43	425073,58	2203543,75
44	425090,60	2203530,48
45	425108,95	2203519,11
46	425128,42	2203509,79
47	425148,78	2203502,63
48	425169,62	2203496,97
49	425190,87	2203493,17
50	425212,41	2203491,69
51	425233,98	2203492,53
52	425255,33	2203495,70
53	425276,22	2203501,14
54	425296,40	2203508,81
55	425315,63	2203518,61
56	425333,70	2203530,42
57	425350,39	2203544,12

58	425365,50	2203559,53
59	425378,87	2203576,48
60	425390,33	2203594,77
1	425399,76	2203614,19

3. Текстовое описание местоположения границ защитной зоны
объекта культурного наследия регионального значения
"Городская усадьба Серебрянникова" (г. Арзамас, ул. Володарского, д. 19, д. 19а)

Граница защитной зоны установлена на расстоянии 200 м от линии общего контура ансамбля, образуемого соединением внешних точек наиболее удаленных элементов ансамбля.

Графическое описание местоположения границ защитной зоны
объекта культурного наследия регионального значения
"Городская усадьба Серебрянникова" (г. Арзамас, ул. Володарского, д. 19, д. 19а)



УСЛОВНЫЕ ОБОЗНАЧЕНИЯ:



- объект культурного наследия регионального значения "Городская усадьба Серебрянникова"
- граница защитной зоны
- характерная точка границы защитной зоны

Перечень координат характерных точек границы защитной зоны
объекта культурного наследия регионального значения

"Городская усадьба Серебрянникова" (г. Арзамас, ул. Володарского, д. 19, д. 19а)

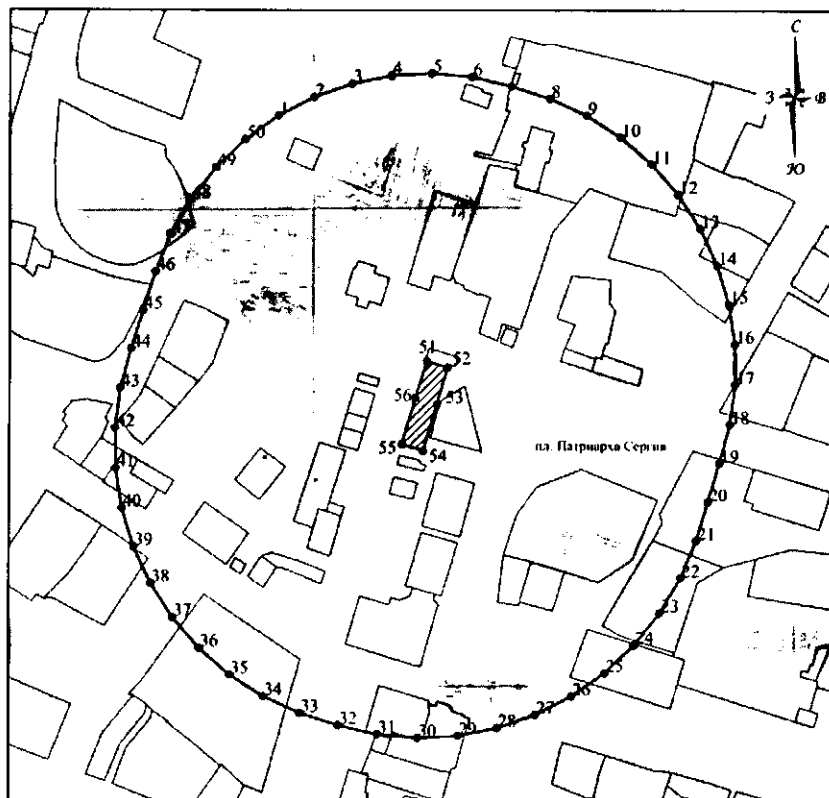
Обозначение характерной (поворотной) точки	Координаты характерных точек в МСК-52	
	X	Y
1	425400,74	2203620,25
2	425410,94	2203640,78
3	425418,73	2203662,35
4	425423,99	2203684,67
5	425427,62	2203707,32
6	425428,93	2203730,22
7	425427,61	2203753,11
8	425423,68	2203775,70
9	425417,19	2203797,70
10	425408,22	2203818,80
11	425396,90	2203838,75
12	425383,37	2203857,26
13	425367,80	2203874,10
14	425350,42	2203889,05
15	425331,43	2203901,92
16	425311,10	2203912,52
17	425289,88	2203921,24
18	425268,22	2203928,67
19	425245,98	2203934,31
20	425223,44	2203938,47
21	425200,71	2203941,57
22	425177,80	2203942,40
23	425154,94	2203940,59
24	425132,43	2203936,18
25	425110,58	2203929,22
26	425089,67	2203919,81
27	425069,97	2203908,06
28	425051,75	2203894,14
29	425035,24	2203878,22
30	425020,67	2203860,52
31	425008,21	2203841,27
32	424998,04	2203820,71
33	424990,29	2203799,13
34	424984,37	2203776,97
35	424980,49	2203754,36
36	424979,23	2203731,47
37	424980,59	2203708,58
38	424984,57	2203685,99
39	424991,11	2203664,01
40	425000,11	2203642,92
41	425011,48	2203623,01
42	425025,05	2203604,52

43	425040,64	2203587,71
44	425058,06	2203572,79
45	425077,07	2203559,97
46	425097,43	2203549,41
47	425118,86	2203541,24
48	425140,95	2203535,05
49	425163,09	2203529,04
50	425185,41	2203523,73
51	425208,08	2203520,25
52	425230,99	2203519,39
53	425253,86	2203521,16
54	425276,37	2203525,53
55	425298,23	2203532,46
56	425319,15	2203541,84
57	425338,87	2203553,55
58	425357,11	2203567,44
59	425373,65	2203583,33
60	425388,25	2203601,01
1	425400,74	2203620,25

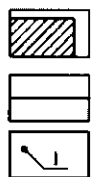
4. Текстовое описание местоположения границ защитной зоны
 объекта культурного наследия регионального значения
 "Лавки гостиного ряда" (г. Арзамас, ул. Гостиный ряд, д. 1, д. 3)

Граница защитной зоны установлена на расстоянии 150 м от внешних границ территории ансамбля, установленной приказом управления государственной охраны объектов культурного наследия Нижегородской области от 20 марта 2017 г. № 46 «Об утверждении границ и режима использования территорий объектов культурного наследия регионального значения, расположенных в г. Арзамасе».

Графическое описание местоположения границ защитной зоны
 объекта культурного наследия регионального значения
 "Лавки гостиного ряда" (г. Арзамас, ул. Гостиный ряд, д. 1, д. 3)



УСЛОВНЫЕ ОБОЗНАЧЕНИЯ:



- объект культурного наследия регионального значения "Лавки гостиного ряда"

- граница защитной зоны

- характерная точка границы защитной зоны

Перечень координат характерных точек границы защитной зоны
объекта культурного наследия регионального значения
"Лавки гостиного ряда" (г. Арзамас, ул. Гостиный ряд, д. 1, д. 3)

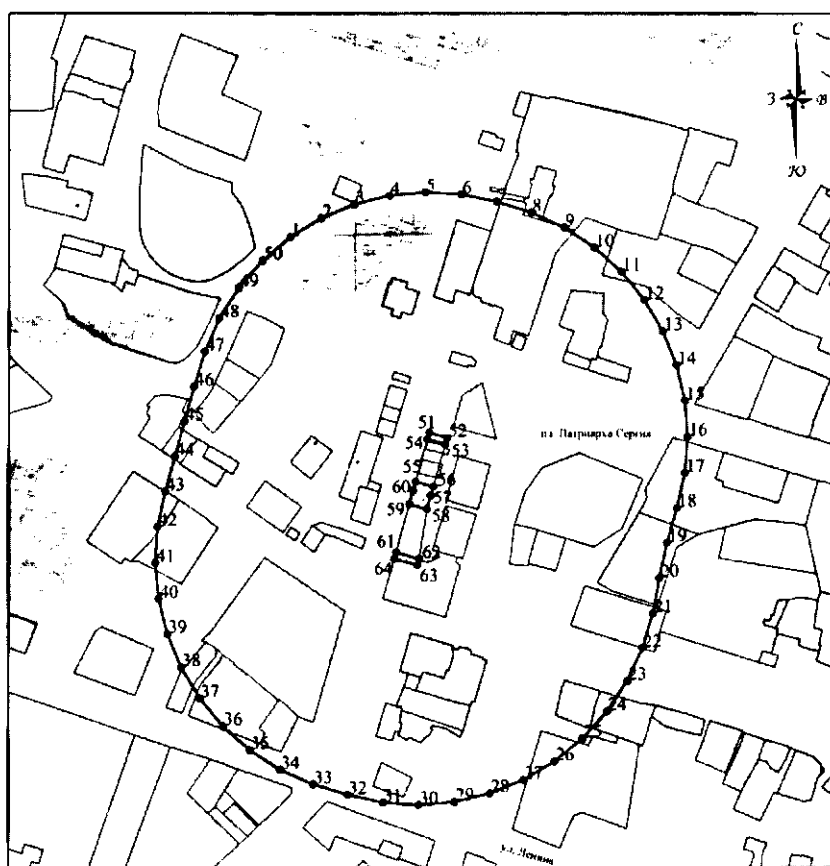
Обозначение характерной (поворотной) точки	Координаты характерных точек в МСК-52	
	X	Y
1	425912,50	2203500,58
2	425922,24	2203519,33
3	425929,24	2203539,27
4	425933,37	2203560,00
5	425934,55	2203581,10
6	425932,75	2203602,15
7	425928,01	2203622,75
8	425921,53	2203642,87
9	425912,69	2203662,07
10	425901,24	2203679,83
11	425887,40	2203695,80
12	425871,46	2203709,68
13	425853,73	2203721,17

14	425834,55	2203730,06
15	425814,32	2203736,16
16	425793,43	2203739,36
17	425772,30	2203739,60
18	425751,35	2203736,86
19	425730,92	2203731,41
20	425710,63	2203725,44
21	425690,35	2203719,42
22	425670,81	2203711,39
23	425652,58	2203700,69
24	425636,04	2203687,54
25	425621,51	2203672,20
26	425609,28	2203654,96
27	425599,60	2203636,18
28	425592,65	2203616,22
29	425588,57	2203595,48
30	425587,45	2203574,38
31	425589,31	2203553,33
32	425594,09	2203532,74
33	425600,43	2203512,57
34	425609,24	2203493,36
35	425620,66	2203475,58
36	425634,47	2203459,58
37	425650,38	2203445,68
38	425668,10	2203434,16
39	425687,25	2203425,23
40	425707,47	2203419,09
41	425728,36	2203415,85
42	425749,49	2203415,58
43	425770,45	2203418,28
44	425790,85	2203423,79
45	425811,06	2203430,06
46	425831,25	2203436,34
47	425850,82	2203444,31
48	425869,08	2203454,96
49	425885,65	2203468,07
50	425900,22	2203483,37
1	425912,50	2203500,58
51	425784,57	2203578,89
52	425781,21	2203589,86
53	425761,98	2203584,18
54	425737,43	2203577,00
55	425740,72	2203565,78
56	425765,28	2203572,91
51	425784,57	2203578,89




5. Текстовое описание местоположения границ защитной зоны
объекта культурного наследия регионального значения
"Лавки гостиного ряда" (г. Арзамас, ул. Гостиный ряд, д. 5, д. 15, д. 17, д. 27)

Граница защитной зоны установлена на расстоянии 150 метров от внешних границ территории ансамбля, установленной приказом управления государственной охраны объектов культурного наследия Нижегородской области от 20 марта 2017 г. № 46 «Об утверждении границ и режима использования территорий объектов культурного наследия регионального значения, расположенных в г. Арзамасе».

Графическое описание местоположения границ защитной зоны
объекта культурного наследия регионального значения
"Лавки гостиного ряда" (г. Арзамас, ул. Гостиный ряд, д. 5, д. 15, д. 17, д. 27)



УСЛОВНЫЕ ОБОЗНАЧЕНИЯ:

- | | |
|---|---|
|  | - объект культурного наследия регионального значения "Лавки гостиного ряда" |
|  | - граница защитной зоны |
|  | - характерная точка границы защитной зоны |

Перечень координат характерных точек границы защитной зоны
объекта культурного наследия регионального значения
"Лавки гостиного ряда" (г. Арзамас, ул. Гостиный ряд, д. 5, д. 15, д. 17, д. 27)

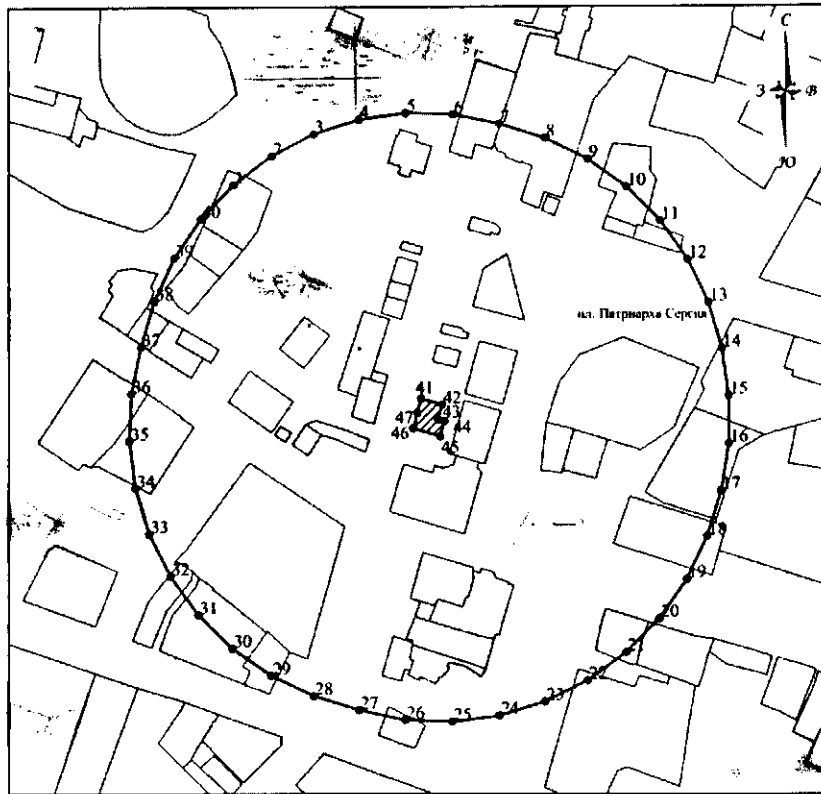
Обозначение характерной (поворотной) точки	Координаты характерных точек в МСК-52	
	X	Y
1	425862,57	2203478,30
2	425874,35	2203497,65
3	425883,09	2203518,55
4	425888,58	2203540,54
5	425890,69	2203563,10
6	425889,39	2203585,72
7	425884,69	2203607,89
8	425877,94	2203629,53
9	425868,42	2203650,10
10	425855,92	2203668,99
11	425840,71	2203685,79
12	425823,14	2203700,10
13	425803,62	2203711,61
14	425782,59	2203720,04
15	425760,53	2203725,21
16	425737,94	2203727,00
17	425715,34	2203725,36
18	425693,23	2203720,42
19	425671,40	2203714,27
20	425649,28	2203709,39
21	425626,95	2203705,53
22	425605,24	2203699,01
23	425584,64	2203689,57
24	425565,70	2203677,13
25	425548,84	2203661,99
26	425534,46	2203644,48
27	425522,89	2203625,00
28	425514,37	2203604,00
29	425509,12	2203581,96
30	425507,25	2203559,38
31	425508,80	2203536,77
32	425513,72	2203514,65
33	425520,29	2203492,95
34	425529,56	2203472,27
35	425541,84	2203453,23
36	425556,85	2203436,26
37	425574,25	2203421,73
38	425593,63	2203410,00
39	425614,56	2203401,32
40	425636,56	2203395,89
41	425659,12	2203393,83
42	425681,74	2203395,20
43	425703,90	2203399,93

44	425725,77	2203405,93
45	425747,64	2203411,94
46	425769,52	2203417,93
47	425791,21	2203424,53
48	425811,91	2203433,75
49	425830,98	2203445,98
50	425848,00	2203460,94
1	425862,57	2203478,30
51	425740,72	2203565,78
52	425737,43	2203577,00
53	425733,34	2203575,89
54	425736,49	2203564,40
51	425740,72	2203565,78
55	425710,06	2203557,18
56	425706,80	2203568,41
57	425701,40	2203566,80
58	425692,56	2203564,40
59	425695,79	2203553,25
60	425704,63	2203555,60
55	425710,06	2203557,18
61	425671,67	2203546,64
62	425667,42	2203561,00
63	425661,25	2203559,41
64	425665,52	2203545,03
61	425671,67	2203546,64

6. Текстовое описание местоположения границ защитной зоны
объекта культурного наследия регионального значения
"Дом с лавками гостиного ряда" (г.Арзамас, ул. Гостиный ряд, д. 19, д. 21)

Граница защитной зоны установлена на расстоянии 150 метров от внешних границ территории ансамбля, установленной приказом управления государственной охраны объектов культурного наследия Нижегородской области от 20 марта 2017 г. № 46 «Об утверждении границ и режима использования территорий объектов культурного наследия регионального значения, расположенных в г.Арзамасе».

Графическое описание местоположения границ защитной зоны
объекта культурного наследия регионального значения
"Дом с лавками гостиного ряда" (г.Арзамас, ул. Гостиный ряд, д. 19, д. 21)



УСЛОВНЫЕ ОБОЗНАЧЕНИЯ:



- объект культурного наследия регионального значения "Дом с лавками гостиного ряда"



- граница защитной зоны



- характерная точка границы защитной зоны

Перечень координат характерных точек границы защитной зоны
объекта культурного наследия регионального значения
"Дом с лавками гостиного ряда" (г. Арзамас, ул. Гостиный ряд, д. 19, д. 21)

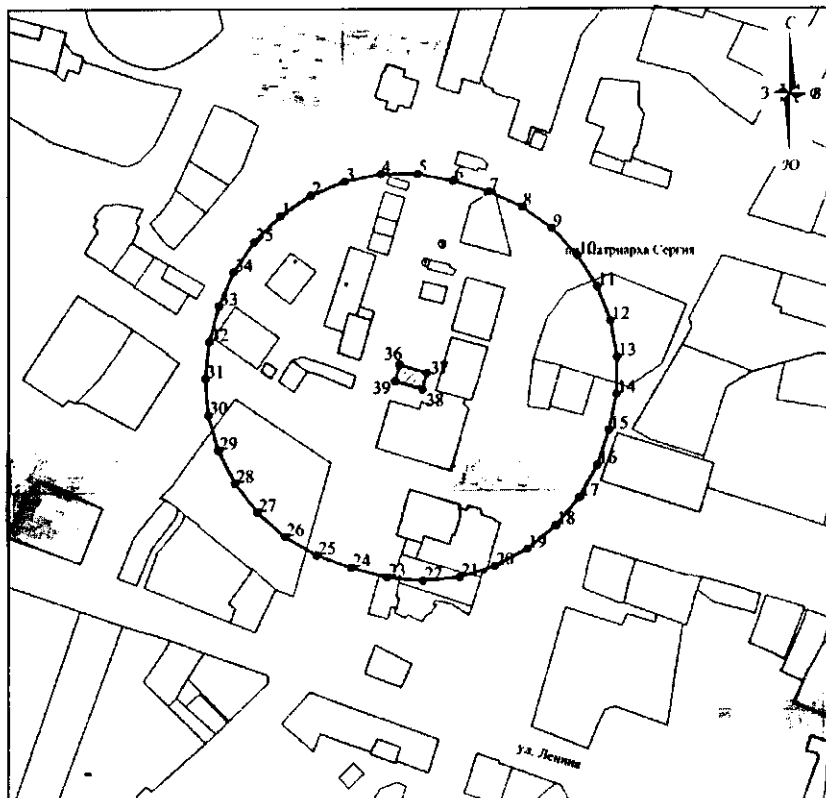
Обозначение характерной (поворотной) точки	Координаты характерных точек в МСК-52	
	X	Y
1	425808,50	2203454,28
2	425823,39	2203474,40
3	425834,72	2203496,71
4	425842,19	2203520,60
5	425845,58	2203545,40
6	425844,80	2203570,41
7	425839,87	2203594,95
8	425832,33	2203618,83
9	425821,34	2203641,32
10	425806,76	2203661,66
11	425789,00	2203679,29
12	425768,55	2203693,73
13	425745,99	2203704,56

14	425721,95	2203711,50
15	425697,15	2203715,03
16	425672,12	2203715,14
17	425647,42	2203711,10
18	425623,45	2203703,82
19	425600,82	2203693,14
20	425580,28	2203678,84
21	425562,40	2203661,33
22	425547,69	2203641,08
23	425536,54	2203618,68
24	425529,28	2203594,73
25	425526,10	2203569,90
26	425527,09	2203544,90
27	425532,22	2203520,40
28	425539,65	2203496,48
29	425550,33	2203473,84
30	425564,63	2203453,30
31	425582,14	2203435,42
32	425602,38	2203420,71
33	425624,79	2203409,56
34	425648,74	2203402,29
35	425673,56	2203399,11
36	425698,57	2203400,10
37	425723,08	2203405,19
38	425747,09	2203412,30
39	425769,82	2203422,79
40	425790,48	2203436,92
1	425808,50	2203454,28
41	425695,79	2203553,25
42	425692,56	2203564,40
43	425684,97	2203562,12
44	425683,94	2203565,61
45	425675,95	2203563,31
46	425680,17	2203548,95
47	425688,17	2203551,14
41	425695,79	2203553,25




7. Текстовое описание местоположения границ защитной зоны
 объекта культурного наследия регионального значения
 "Лавка Муравина с гостиницей" (г. Арзамас, ул. Гостиный ряд, д. 23)

Граница защитной зоны установлена на расстоянии 100 м от внешней границы территории памятника, утвержденной приказом управления государственной охраны объектов культурного наследия Нижегородской области от 20 марта 2017 г. № 46 «Об утверждении границ и режима использования территорий объектов культурного наследия регионального значения, расположенных в г. Арзамасе».

Графическое описание местоположения границ защитной зоны
 объекта культурного наследия регионального значения
 "Лавка Муравина с гостиницей" (г. Арзамас, ул. Гостиный ряд, д. 23)



УСЛОВНЫЕ ОБОЗНАЧЕНИЯ:

- | | |
|---|--|
|  | - объект культурного наследия регионального значения "Лавка Муравина с гостиницей" |
|  | - граница защитной зоны |
|  | - характерная точка границы защитной зоны |

Перечень координат характерных точек границы защитной зоны
 объекта культурного наследия регионального значения
 "Лавка Муравина с гостиницей" (г. Арзамас, ул. Гостиный ряд, д. 23)

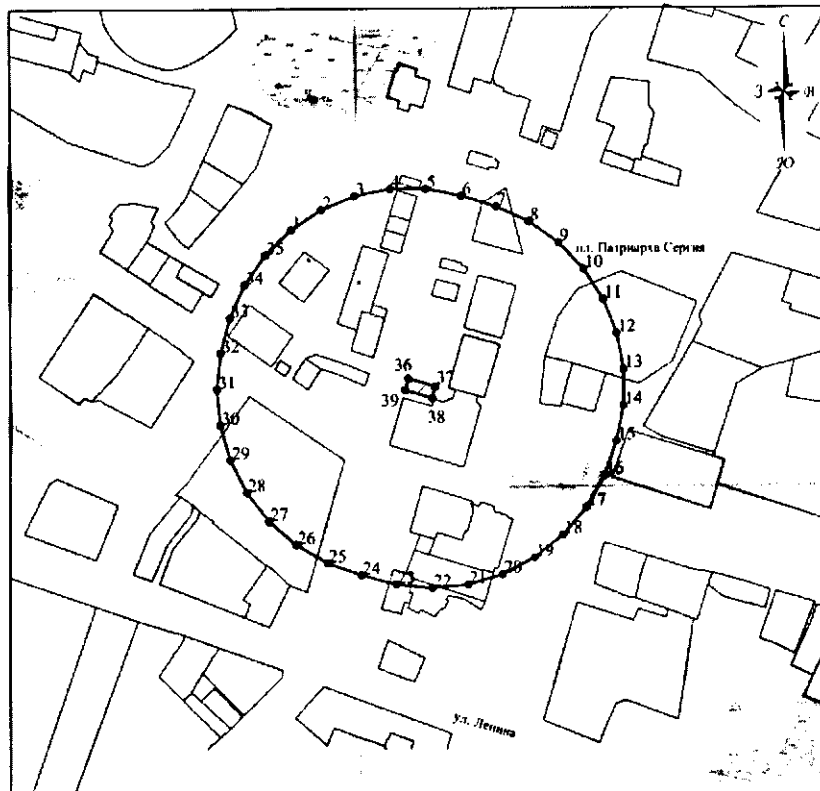
Обозначение характерной (поворотной) точки	Координаты характерных точек в МСК-52	
	X	Y
1	425757,93	2203486,08
2	425768,55	2203502,17
3	425775,88	2203520,00
4	425779,66	2203538,91
5	425779,74	2203558,19
6	425776,12	2203577,13
7	425770,58	2203595,63
8	425762,62	2203613,19
9	425751,44	2203628,90

10	425737,45	2203642,17
11	425721,17	2203652,50
12	425703,21	2203659,52
13	425684,24	2203662,97
14	425664,96	2203662,71
15	425646,07	2203658,82
16	425627,75	2203652,79
17	425610,87	2203643,47
18	425596,09	2203631,09
19	425583,96	2203616,09
20	425574,94	2203599,05
21	425569,36	2203580,60
22	425567,42	2203561,42
23	425569,19	2203542,22
24	425574,21	2203523,58
25	425580,58	2203505,37
26	425590,20	2203488,66
27	425602,84	2203474,10
28	425618,04	2203462,24
29	425635,24	2203453,51
30	425653,79	2203448,25
31	425673,00	2203446,65
32	425692,17	2203448,76
33	425710,81	2203453,77
34	425728,51	2203461,42
35	425744,41	2203472,32
1	425757,93	2203486,08
36	425680,17	2203548,95
37	425675,95	2203563,31
38	425667,42	2203561,00
39	425671,67	2203546,64
36	425680,17	2203548,95




**8. Текстовое описание местоположения границ защитной зоны
объекта культурного наследия регионального значения
"Лавка гостиного двора" (г. Арзамас, ул. Гостиный ряд, д. 25)**

Граница защитной зоны установлена на расстоянии 100 м от внешней границы территории памятника, утвержденной приказом управления государственной охраны объектов культурного наследия Нижегородской области от 20 марта 2017 г. № 46 «Об утверждении границ и режима использования территорий объектов культурного наследия регионального значения, расположенных в г. Арзамасе».

**Графическое описание местоположения границ защитной зоны
объекта культурного наследия регионального значения
"Лавка гостиного двора" (г. Арзамас, ул. Гостиный ряд, д. 25)**



УСЛОВНЫЕ ОБОЗНАЧЕНИЯ:

- | | |
|---|--|
|  | - объект культурного наследия регионального значения "Лавка гостиного двора" |
|  | - граница защитной зоны |
|  | - характерная точка границы защитной зоны |

Перечень координат характерных точек границы защитной зоны
объекта культурного наследия регионального значения
"Лавка гостиного двора" (г. Арзамас, ул. Гостиный ряд, д. 25)

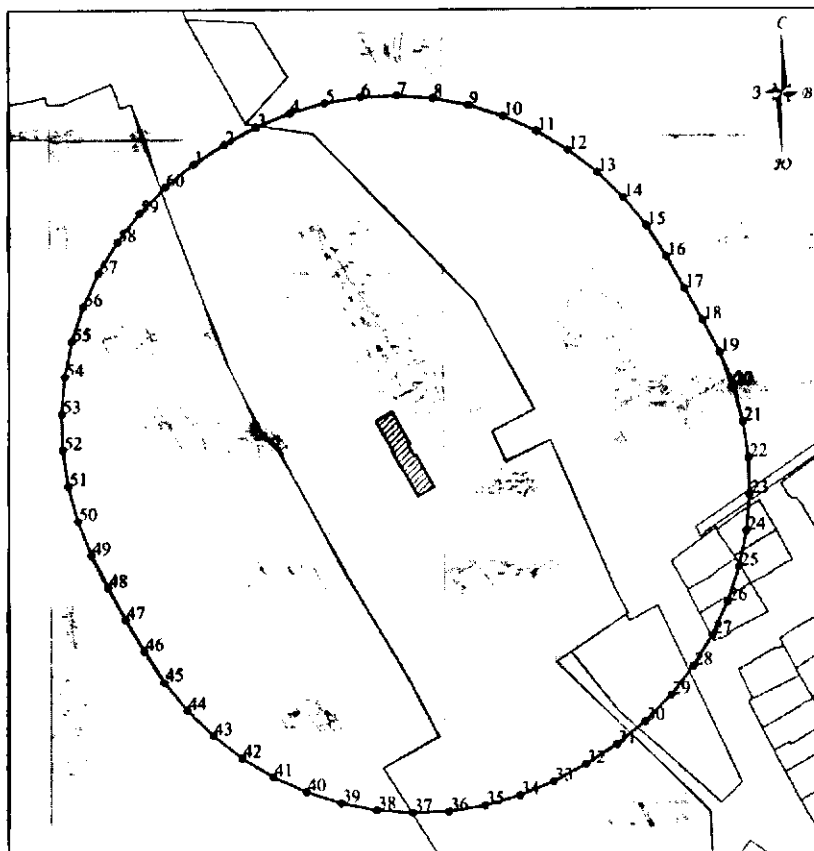
Обозначение характерной (поворотной) точки	Координаты характерных точек в МСК-52	
	X	Y
1	425750,03	2203484,51
2	425760,43	2203500,58
3	425767,58	2203518,33
4	425771,22	2203537,13
5	425771,21	2203556,27
6	425767,55	2203575,06
7	425762,01	2203593,41
8	425754,10	2203610,85
9	425743,02	2203626,45
10	425729,16	2203639,66
11	425713,04	2203649,98
12	425695,25	2203657,04
13	425676,44	2203660,59

14	425657,30	2203660,48
15	425638,50	2203656,81
16	425620,37	2203650,67
17	425603,73	2203641,21
18	425589,20	2203628,75
19	425577,31	2203613,75
20	425568,49	2203596,75
21	425563,07	2203578,39
22	425561,25	2203559,34
23	425563,10	2203540,28
24	425568,11	2203521,79
25	425574,45	2203503,72
26	425583,99	2203487,12
27	425596,52	2203472,65
28	425611,58	2203460,83
29	425628,61	2203452,09
30	425646,99	2203446,76
31	425666,06	2203445,03
32	425685,10	2203446,96
33	425703,62	2203451,88
34	425721,09	2203459,71
35	425736,75	2203470,72
1	425750,03	2203484,51
36	425671,67	2203546,64
37	425667,42	2203561,00
38	425661,25	2203559,41
39	425665,52	2203545,03
36	425671,67	2203546,64

9. Текстовое описание местоположения границ защитной зоны
объекта культурного наследия регионального значения
"Здание железнодорожного вокзала" (г. Арзамас, ж/д вокзал станции Арзамас)

Граница защитной зоны установлена на расстоянии 200 м от линий внешних стен
памятника.

Графическое описание местоположения границ защитной зоны
объекта культурного наследия регионального значения
"Здание железнодорожного вокзала" (г. Арзамас, ж/д вокзал станции Арзамас)



УСЛОВНЫЕ ОБОЗНАЧЕНИЯ:



- объект культурного наследия регионального значения "Здание железнодорожного вокзала"
- граница защитной зоны
- характерная точка границы защитной зоны

Перечень координат характерных точек границы защитной зоны
объекта культурного наследия регионального значения
"Здание железнодорожного вокзала" (г. Арзамас, ж/д вокзал станции Арзамас)

Обозначение характерной (поворотной) точки	Координаты характерных точек в МСК-52	
	X	Y
1	428588,18	2201843,52
2	428600,51	2201863,11
3	428611,42	2201883,55
4	428620,22	2201904,96
5	428626,48	2201927,25
6	428630,12	2201950,12
7	428631,10	2201973,25
8	428629,40	2201996,34
9	428625,04	2202019,08
10	428618,08	2202041,16
11	428608,62	2202062,30

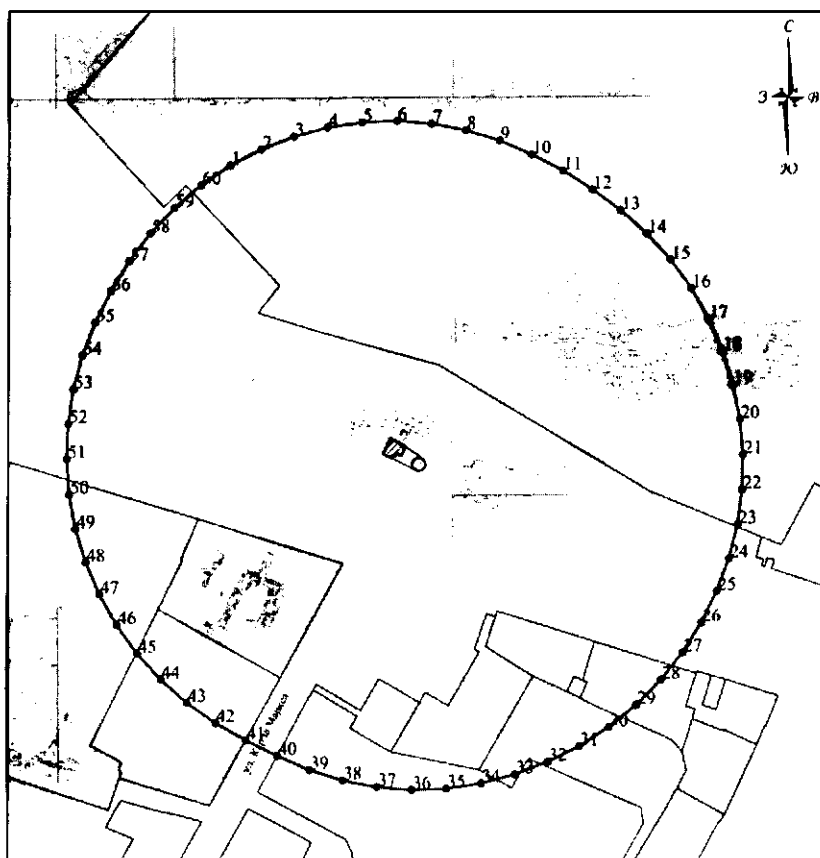
12	428596,78	2202082,19
13	428582,72	2202100,58
14	428566,62	2202117,23
15	428548,71	2202131,90
16	428529,23	2202144,41
17	428509,06	2202155,81
18	428488,89	2202167,21
19	428468,45	2202178,09
20	428446,95	2202186,69
21	428424,61	2202192,75
22	428401,71	2202196,18
23	428378,57	2202196,94
24	428355,49	2202195,02
25	428332,80	2202190,45
26	428310,78	2202183,29
27	428289,74	2202173,63
28	428269,95	2202161,60
29	428251,69	2202147,37
30	428235,20	2202131,12
31	428220,69	2202113,08
32	428208,36	2202093,48
33	428197,37	2202073,09
34	428188,58	2202051,68
35	428182,32	2202029,38
36	428178,68	2202006,52
37	428177,71	2201983,39
38	428179,42	2201960,30
39	428183,78	2201937,56
40	428190,74	2201915,48
41	428200,21	2201894,35
42	428212,06	2201874,46
43	428226,13	2201856,07
44	428242,23	2201839,42
45	428260,14	2201824,76
46	428279,58	2201812,17
47	428299,47	2201800,30
48	428319,83	2201789,24
49	428340,40	2201778,59
50	428361,89	2201769,99
51	428384,24	2201763,92
52	428407,13	2201760,48
53	428430,27	2201759,71
54	428453,35	2201761,62
55	428476,05	2201766,18
56	428498,07	2201773,34
57	428519,11	2201782,99

58	428538,90	2201795,01
59	428557,17	2201809,23
60	428573,67	2201825,48
1	428588,18	2201843,52

10. Текстовое описание местоположения границ защитной зоны
объекта культурного наследия регионального значения
"Водонапорная башня. Сторожка при водонапорной башне" (г. Арзамас, ул. Калинина)

Граница защитной зоны установлена на расстоянии 200 м от линии общего контура ансамбля, образуемого соединением внешних точек наиболее удаленных элементов ансамбля.

Графическое описание местоположения границ защитной зоны
объекта культурного наследия регионального значения
"Водонапорная башня. Сторожка при водонапорной башне" (г. Арзамас, ул. Калинина)



УСЛОВНЫЕ ОБОЗНАЧЕНИЯ:



- объект культурного наследия регионального значения "Водонапорная башня. Сторожка при водонапорной башне"



- граница защитной зоны



- характерная точка границы защитной зоны

Перечень координат характерных точек границы защитной зоны
 объекта культурного наследия регионального значения
 "Водонапорная башня. Сторожка при водонапорной башне" (г. Арзамас, ул. Калинина)

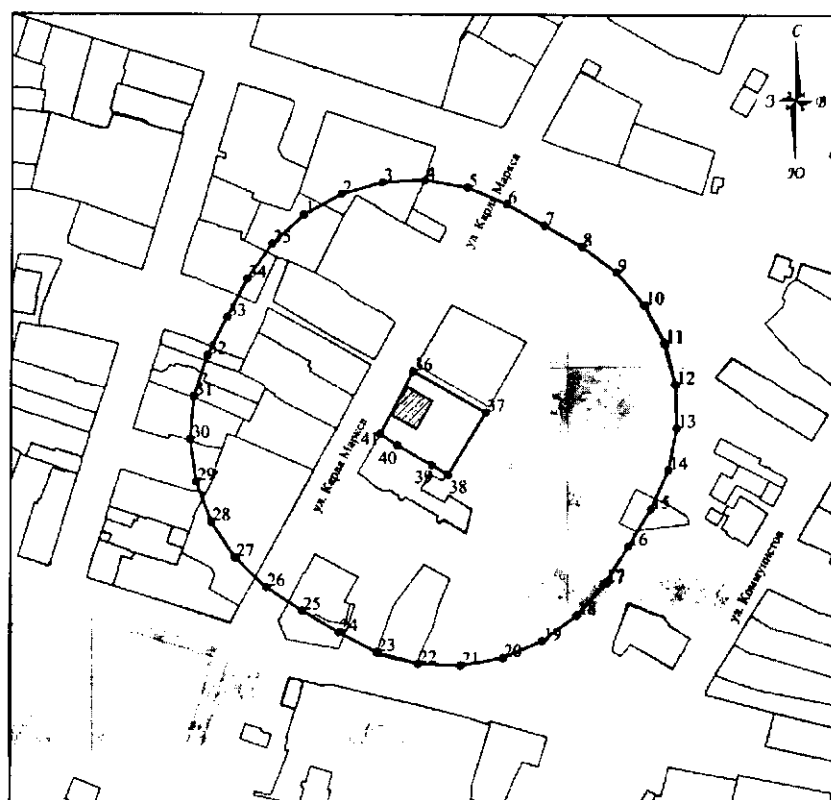
Обозначение характерной (поворотной) точки	Координаты характерных точек в МСК-52	
	X	Y
1	427325,84	2204120,16
2	427336,06	2204139,78
3	427344,05	2204160,40
4	427349,71	2204181,77
5	427352,98	2204203,64
6	427353,82	2204225,74
7	427352,21	2204247,79
8	427348,17	2204269,54
9	427341,76	2204290,70
10	427333,05	2204311,03
11	427322,94	2204330,70
12	427310,97	2204349,30
13	427298,00	2204367,22
14	427283,38	2204383,80
15	427267,01	2204398,67
16	427249,10	2204411,65
17	427229,87	2204422,56
18	427209,55	2204431,29
19	427188,48	2204438,01
20	427166,82	2204442,44
21	427144,80	2204444,45
22	427122,69	2204444,01
23	427100,76	2204441,14
24	427079,29	2204435,87
25	427058,52	2204428,25
26	427038,63	2204418,58
27	427019,85	2204406,91
28	427002,46	2204393,25
29	426986,69	2204377,75
30	426972,73	2204360,60
31	426960,74	2204342,02
32	426950,89	2204322,22
33	426943,17	2204301,50
34	426937,52	2204280,11
35	426934,27	2204258,24
36	426933,46	2204236,14
37	426935,09	2204214,09
38	426939,14	2204192,35
39	426945,57	2204171,19
40	426954,29	2204150,87

41	426963,98	2204130,98
42	426974,70	2204111,63
43	426987,41	2204093,54
44	427002,04	2204076,96
45	427018,41	2204062,09
46	427036,32	2204049,13
47	427055,56	2204038,22
48	427075,88	2204029,50
49	427097,04	2204023,07
50	427118,78	2204019,03
51	427140,83	2204017,40
52	427162,93	2204018,23
53	427184,80	2204021,48
54	427206,18	2204027,13
55	427226,81	2204035,11
56	427246,58	2204045,02
57	427265,58	2204056,35
58	427283,21	2204069,69
59	427299,26	2204084,91
60	427313,53	2204101,80
1	427325,84	2204120,16




11. Текстовое описание местоположения границ защитной зоны
 объекта культурного наследия регионального значения
 "Жилой дом Дорошевского" (г. Арзамас, ул. К.Маркса, д.12)

Граница защитной зоны установлена на расстоянии 100 м от внешней границы территории памятника, утвержденной приказом управления государственной охраны объектов культурного наследия Нижегородской области от 04 апреля 2018 г. № 84 «Об утверждении границ и режима использования территорий объектов культурного наследия регионального значения, расположенных в г.Арзамасе».

Графическое описание местоположения границ защитной зоны
 объекта культурного наследия регионального значения
 "Жилой дом Дорошевского" (г. Арзамас, ул. К.Маркса, д.12)



УСЛОВНЫЕ ОБОЗНАЧЕНИЯ:

- | | |
|---|---|
|  | - объект культурного наследия регионального значения "Жилой дом Дорошевского" |
|  | - граница защитной зоны |
|  | - характерная точка границы защитной зоны |

Перечень координат характерных точек границы защитной зоны
объекта культурного наследия регионального значения
"Жилой дом Дорошевского" (г. Арзамас, ул. К.Маркса, д. 12)

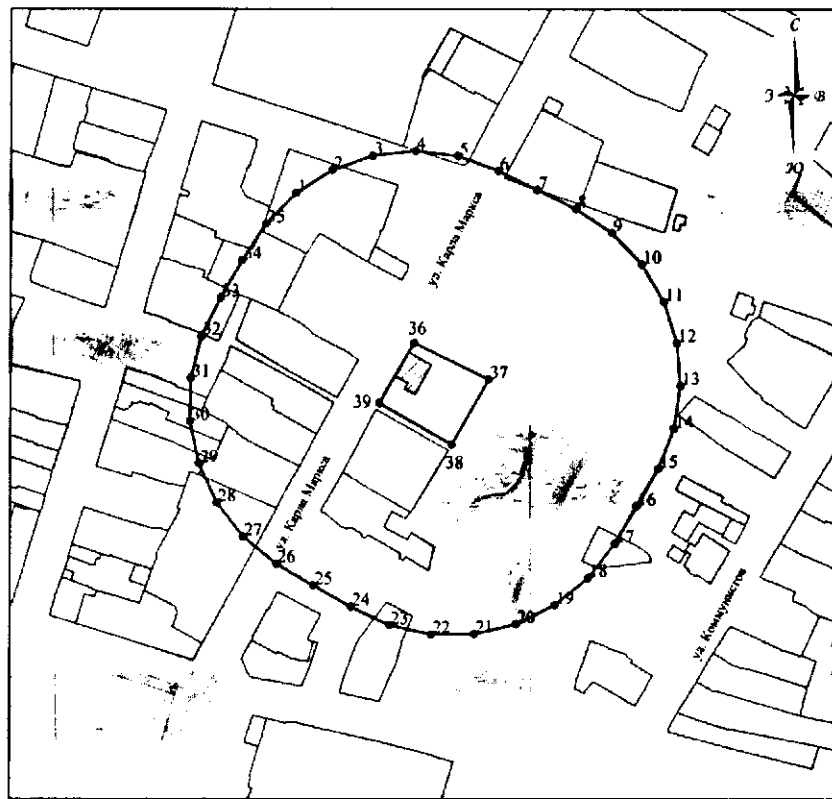
Обозначение характерной (поворотной) точки	Координаты характерных точек в МСК-52	
	Х	У
1	426195,17	2203628,84
2	426206,01	2203648,54
3	426212,17	2203670,16
4	426213,35	2203692,61
5	426209,48	2203714,76
6	426200,76	2203735,49
7	426189,74	2203755,14
8	426178,72	2203774,79
9	426165,35	2203792,87
10	426148,28	2203807,50
11	426128,38	2203817,95
12	426106,64	2203823,69
13	426084,17	2203824,43

14	426062,10	2203820,13
15	426041,55	2203811,01
16	426022,25	2203799,39
17	426003,04	2203787,61
18	425986,04	2203772,90
19	425972,76	2203754,76
20	425963,86	2203734,11
21	425959,80	2203711,99
22	425960,79	2203689,53
23	425966,77	2203667,86
24	425977,15	2203647,89
25	425988,42	2203628,38
26	426000,78	2203609,55
27	426016,17	2203593,17
28	426034,84	2203580,64
29	426055,84	2203572,60
30	426078,10	2203569,45
31	426100,50	2203571,35
32	426121,91	2203578,22
33	426141,94	2203588,54
34	426161,87	2203599,05
35	426180,20	2203612,06
1	426195,17	2203628,84
36	426113,53	2203686,59
37	426092,14	2203724,75
38	426059,55	2203705,11
39	426064,48	2203696,62
40	426075,04	2203678,35
41	426080,88	2203669,41
36	426113,53	2203686,59

**12. Текстовое описание местоположения границ защитной зоны
объекта культурного наследия регионального значения
"Жилой дом" (г. Арзамас, ул. К.Маркса, д. 14))**

Граница защитной зоны установлена на расстоянии 100 м от внешней границы территории памятника, утвержденной приказом управления государственной охраны объектов культурного наследия Нижегородской области от 04 апреля 2018 г. № 84 «Об утверждении границ и режима использования территорий объектов культурного наследия регионального значения, расположенных в г.Арзамасе».

**Графическое описание местоположения границ защитной зоны
объекта культурного наследия регионального значения
"Жилой дом" (г. Арзамас, ул. К.Маркса, д. 14))**



УСЛОВНЫЕ ОБОЗНАЧЕНИЯ:



- объект культурного наследия регионального значения "Жилой дом"
- граница защитной зоны
- характерная точка границы защитной зоны

Перечень координат характерных точек границы защитной зоны объекта культурного наследия регионального значения "Жилой дом" (г. Арзамас, ул. К.Маркса, д. 14))

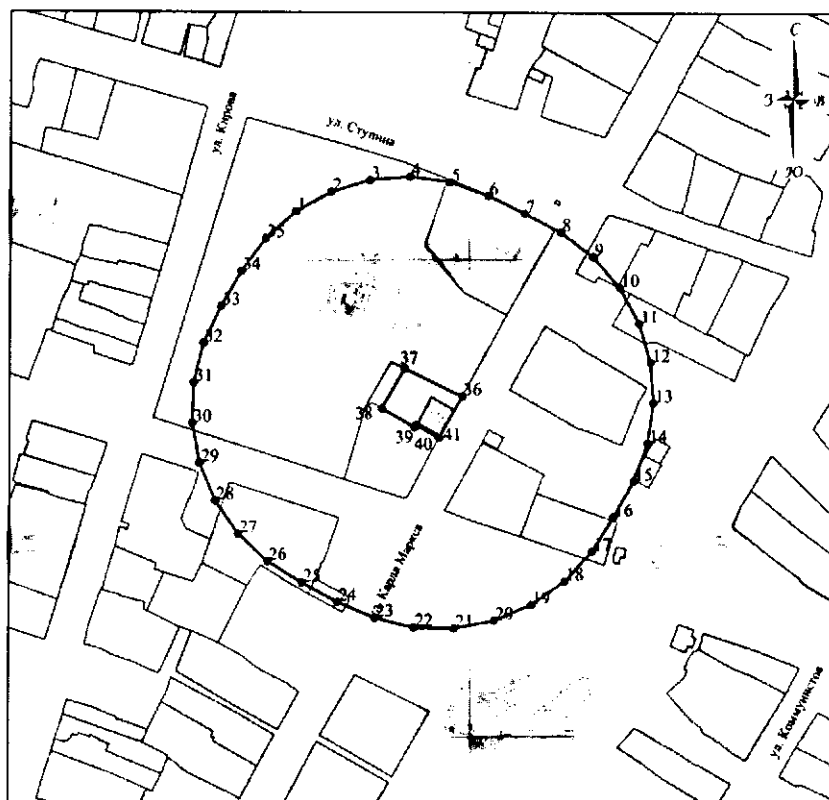
Обозначение характерной (поворотной) точки	Координаты характерных точек в МСК-52	
	X	Y
1	426226,46	2203644,21
2	426238,48	2203663,31
3	426245,91	2203684,62
4	426248,37	2203707,05
5	426245,74	2203729,46
6	426238,15	2203750,71
7	426228,20	2203771,02
8	426218,23	2203791,31
9	426205,77	2203810,13
10	426189,41	2203825,67
11	426169,99	2203837,15
12	426148,48	2203843,98

13	426125,99	2203845,82
14	426103,66	2203842,57
15	426082,63	2203834,39
16	426062,96	2203823,23
17	426043,34	2203811,98
18	426025,49	2203798,18
19	426011,19	2203780,72
20	426001,16	2203760,51
21	425995,92	2203738,56
22	425995,74	2203715,99
23	426000,62	2203693,96
24	426010,24	2203673,54
25	426021,39	2203653,87
26	426032,67	2203634,27
27	426046,92	2203616,78
28	426064,74	2203602,92
29	426085,20	2203593,42
30	426107,28	2203588,75
31	426129,84	2203589,14
32	426151,74	2203594,59
33	426171,94	2203604,67
34	426191,48	2203616,06
35	426210,46	2203628,29
1	426226,46	2203644,21
36	426148,37	2203706,68
37	426129,15	2203745,87
38	426095,19	2203726,47
39	426116,82	2203688,29
36	426148,37	2203706,68

**13. Текстовое описание местоположения границ защитной зоны
объекта культурного наследия регионального значения
"Дом, в котором жил в ссылке Горький Алексей Максимович"
(г. Арзамас, ул. Карла Маркса, д. 17)**

Граница защитной зоны установлена на расстоянии 100 м от внешней границы территории памятника, утвержденной приказом управления государственной охраны объектов культурного наследия Нижегородской области от 04 апреля 2018 г. № 84 «Об утверждении границ и режима использования территорий объектов культурного наследия регионального значения, расположенных в г. Арзамасе».

**Графическое описание местоположения границ защитной зоны
объекта культурного наследия регионального значения
"Дом, в котором жил в ссылке Горький Алексей Максимович"
(г. Арзамас, ул. Карла Маркса, д. 17)**



УСЛОВНЫЕ ОБОЗНАЧЕНИЯ:



- объект культурного наследия регионального значения "Дом, в котором жил в ссылке Горький Алексей Максимович"



- граница защитной зоны



- характерная точка границы защитной зоны

Перечень координат характерных точек границы защитной зоны
объекта культурного наследия регионального значения
"Дом, в котором жил в ссылке Горький Алексей Максимович"
(г. Арзамас, ул. Карла Маркса, д. 17)

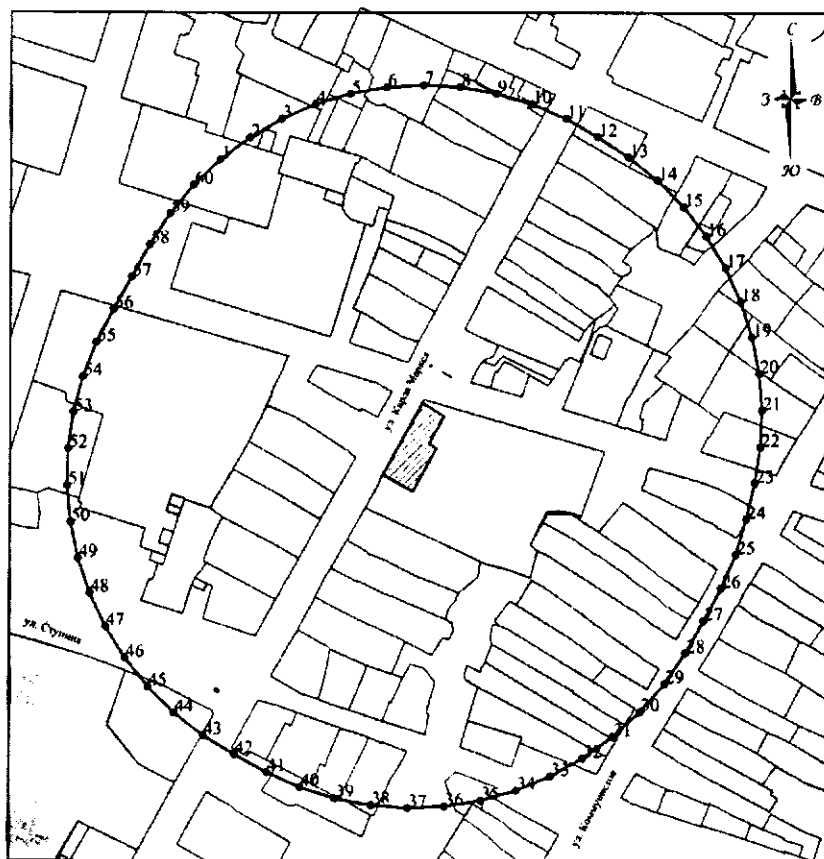
Обозначение характерной (поворотной) точки	Координаты характерных точек в МСК-52	
	X	Y
1	426390,38	2203674,75
2	426400,69	2203693,31
3	426406,85	2203713,64
4	426408,58	2203734,80
5	426405,80	2203755,86
6	426398,63	2203775,85
7	426389,37	2203795,01
8	426379,75	2203813,98
9	426366,97	2203830,94
10	426350,89	2203844,81
11	426332,25	2203854,98

12	426311,88	2203860,98
13	426290,70	2203862,55
14	426269,66	2203859,60
15	426249,73	2203852,29
16	426231,14	2203841,94
17	426213,01	2203830,84
18	426197,35	2203816,48
19	426185,09	2203799,15
20	426176,76	2203779,61
21	426172,74	2203758,76
22	426173,22	2203737,52
23	426178,17	2203716,87
24	426186,43	2203697,27
25	426196,44	2203678,50
26	426207,59	2203660,40
27	426222,04	2203644,84
28	426239,45	2203632,68
29	426259,03	2203624,46
30	426279,91	2203620,57
31	426301,14	2203621,18
32	426321,76	2203626,25
33	426340,89	2203635,51
34	426359,32	2203646,12
35	426376,38	2203658,78
1	426390,38	2203674,75
36	426293,96	2203762,60
37	426308,61	2203732,31
38	426287,69	2203720,27
39	426277,95	2203737,56
40	426279,06	2203738,36
41	426272,39	2203750,38
36	426293,96	2203762,60




**14. Текстовое описание местоположения границ защитной зоны
объекта культурного наследия регионального значения
"Дом, в котором в 1918 – 1919 гг. находился штаб Восточного фронта"
(г. Арзамас, ул. К.Маркса, д. 36)**

Граница защитной зоны установлена на расстоянии 200 м от линий внешних стен памятника.

**Графическое описание местоположения границ защитной зоны
объекта культурного наследия регионального значения
"Дом, в котором в 1918 – 1919 гг. находился штаб Восточного фронта"
(г. Арзамас, ул. К.Маркса, д. 36)**



УСЛОВНЫЕ ОБОЗНАЧЕНИЯ:

- 
 - объект культурного наследия регионального значения "Дом, в котором в 1918 – 1919 гг. находился штаб Восточного фронта"
- 
 - граница защитной зоны
- 
 - характерная точка границы защитной зоны

Перечень координат характерных точек границы защитной зоны объекта культурного наследия регионального значения "Дом, в котором в 1918 – 1919 гг. находился штаб Восточного фронта" (г. Арзамас, ул. К.Маркса, д. 36)

Обозначение характерной (поворотной) точки	Координаты характерных точек в МСК-52	
	X	Y
1	426729,86	2203813,35
2	426743,84	2203831,99
3	426755,55	2203852,12
4	426764,84	2203873,48
5	426771,59	2203895,78
6	426775,70	2203918,71
7	426777,11	2203941,96
8	426775,81	2203965,22
9	426771,81	2203988,17
10	426765,18	2204010,50

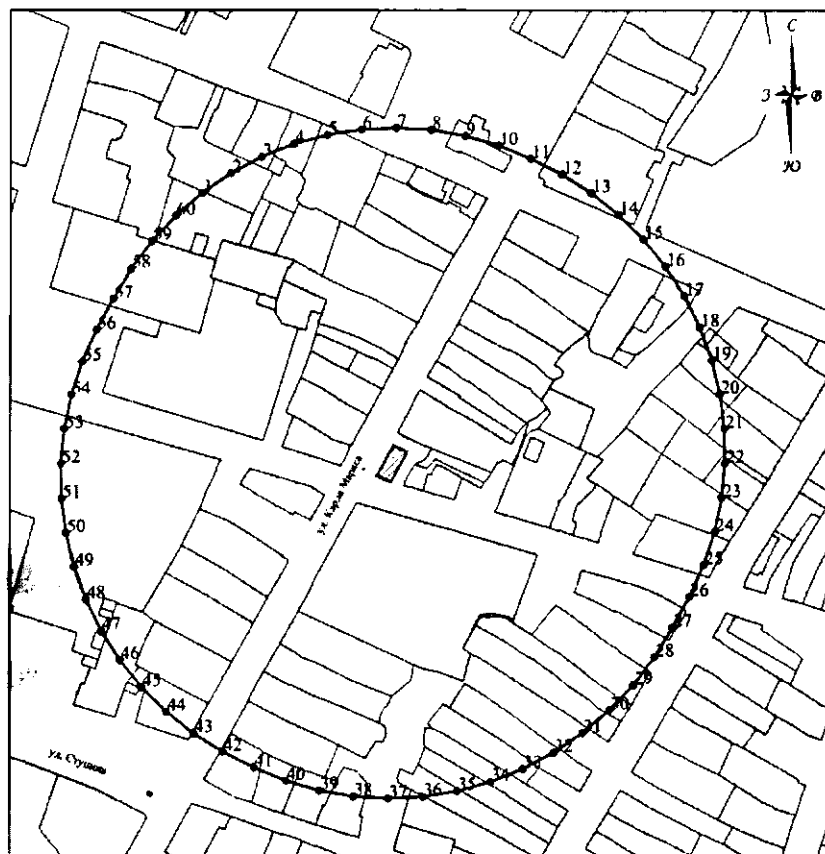
11	426755,99	2204031,90
12	426744,38	2204052,10
13	426731,48	2204071,51
14	426716,91	2204089,69
15	426700,32	2204106,04
16	426681,94	2204120,36
17	426662,03	2204132,44
18	426640,84	2204142,12
19	426618,67	2204149,28
20	426595,82	2204153,81
21	426572,60	2204155,65
22	426549,32	2204154,77
23	426526,30	2204151,20
24	426503,58	2204145,99
25	426481,22	2204139,47
26	426459,77	2204130,38
27	426439,22	2204119,38
28	426418,82	2204108,12
29	426399,51	2204095,09
30	426381,85	2204079,90
31	426366,08	2204062,76
32	426352,40	2204043,90
33	426341,01	2204023,58
34	426332,07	2204002,07
35	426325,68	2203979,67
36	426321,94	2203956,67
37	426320,90	2203933,40
38	426322,57	2203910,17
39	426326,94	2203887,29
40	426333,93	2203865,07
41	426343,46	2203843,81
42	426354,57	2203823,32
43	426366,68	2203803,42
44	426381,01	2203785,05
45	426397,37	2203768,48
46	426415,56	2203753,92
47	426435,31	2203741,57
48	426456,37	2203731,60
49	426478,44	2203724,15
50	426501,23	2203719,32
51	426524,42	2203717,17
52	426547,71	2203717,73
53	426570,77	2203720,99
54	426593,30	2203726,92
55	426614,99	2203735,42
56	426635,63	2203746,23

57	426656,02	2203757,53
58	426676,40	2203768,84
59	426695,91	2203781,56
60	426713,81	2203796,46
1	426729,86	2203813,35

15. Текстовое описание местоположения границ защитной зоны
 объекта культурного наследия регионального значения
 "Дом, где в 1917 г. находился социал-демократический клуб и который часто посещал
 Аркадий Гайдар" (г. Арзамас, ул. К.Маркса, д. 38)

Граница защитной зоны установлена на расстоянии 200 м от линий внешних стен памятника.

Графическое описание местоположения границ защитной зоны
 объекта культурного наследия регионального значения
 "Дом, где в 1917 г. находился социал-демократический клуб и который часто посещал
 Аркадий Гайдар" (г. Арзамас, ул. К.Маркса, д. 38)



УСЛОВНЫЕ ОБОЗНАЧЕНИЯ:



- объект культурного наследия регионального значения "Дом, где в 1917 г. находился социал-демократический клуб и который часто посещал Аркадий Гайдар"



- граница защитной зоны



- характерная точка границы защитной зоны

Перечень координат характерных точек границы защитной зоны
 объекта культурного наследия регионального значения
 "Дом, где в 1917 г. находился социал-демократический клуб и который часто посещал
 Аркадий Гайдар" (г. Арзамас, ул. К.Маркса, д. 38)

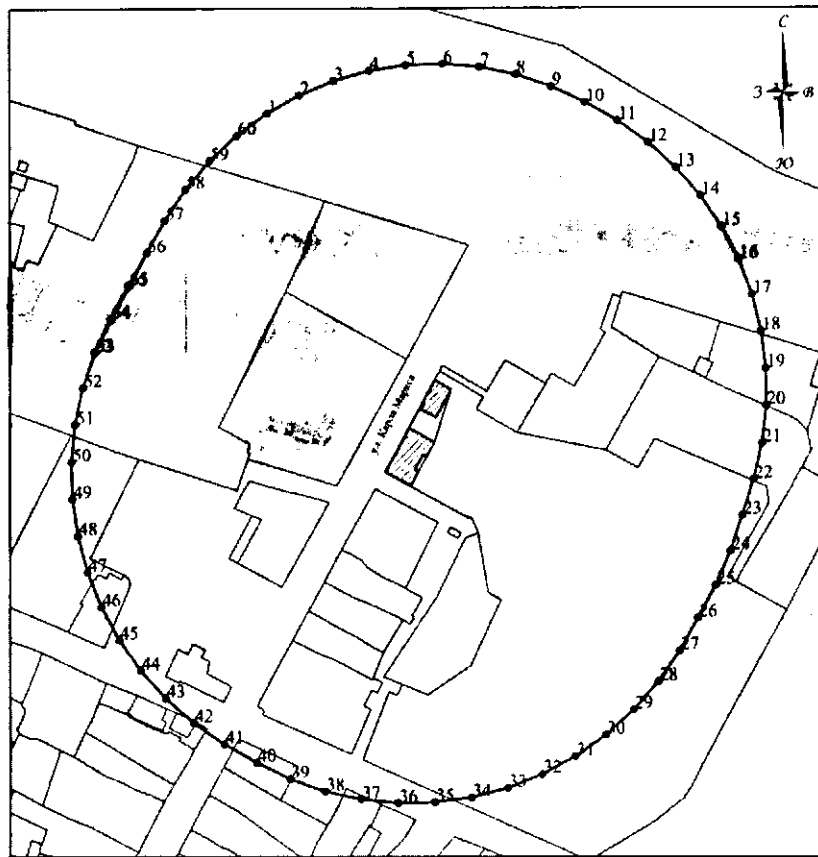
Обозначение характерной (поворотной) точки	Координаты характерных точек в МСК-52	
	X	Y
1	426774,36	2203844,77
2	426786,71	2203862,94
3	426796,99	2203882,36
4	426805,08	2203902,79
5	426810,87	2203923,99
6	426814,31	2203945,69
7	426815,35	2203967,64
8	426813,97	2203989,57
9	426810,20	2204011,21
10	426804,07	2204032,31
11	426795,67	2204052,61
12	426785,82	2204072,26
13	426774,07	2204090,83
14	426760,35	2204108,00
15	426744,84	2204123,56
16	426727,71	2204137,32
17	426709,18	2204149,12
18	426689,46	2204158,82
19	426668,80	2204166,29
20	426647,44	2204171,46
21	426625,65	2204174,25
22	426603,68	2204174,63
23	426581,80	2204172,60
24	426560,28	2204168,19
25	426539,37	2204161,43
26	426519,33	2204152,43
27	426499,98	2204141,99
28	426481,08	2204130,78
29	426463,51	2204117,59
30	426447,49	2204102,55
31	426433,22	2204085,85
32	426420,86	2204067,68
33	426410,58	2204048,26
34	426402,48	2204027,84
35	426396,68	2204006,64
36	426393,23	2203984,94
37	426392,19	2203963,00
38	426393,55	2203941,07
39	426397,32	2203919,42

40	426403,44	2203898,32
41	426411,84	2203878,01
42	426421,78	2203858,41
43	426433,52	2203839,84
44	426447,23	2203822,67
45	426462,75	2203807,11
46	426479,87	2203793,34
47	426498,40	2203781,54
48	426518,12	2203771,84
49	426538,78	2203764,36
50	426560,13	2203759,19
51	426581,93	2203756,39
52	426603,90	2203756,01
53	426625,77	2203758,03
54	426647,30	2203762,44
55	426668,21	2203769,19
56	426688,25	2203778,19
57	426707,61	2203788,61
58	426726,51	2203799,82
59	426744,08	2203813,02
60	426760,09	2203828,06
1	426774,36	2203844,77

**16. Текстовое описание местоположения границ защитной зоны
объекта культурного наследия регионального значения
"Школа ремесленных учеников"
(г. Арзамас, ул. Карла Маркса, д. 58, д. 58а)**

Граница защитной зоны установлена на расстоянии 200 м от линии общего контура ансамбля, образуемого соединением внешних точек наиболее удаленных элементов ансамбля.

**Графическое описание местоположения границ защитной зоны
объекта культурного наследия регионального значения
"Школа ремесленных учеников"
(г. Арзамас, ул. Карла Маркса, д. 58, д. 58а)**



УСЛОВНЫЕ ОБОЗНАЧЕНИЯ:



- объект культурного наследия регионального значения "Школа ремесленных учеников"



- граница защитной зоны



- характерная точка границы защитной зоны

Перечень координат характерных точек границы защитной зоны
объекта культурного наследия регионального значения
"Школа ремесленных учеников"
(г. Арзамас, ул. Карла Маркса, д. 58, д. 58а)

Обозначение характерной (поворотной) точки	Координаты характерных точек в МСК-52	
	X	Y
1	427158,63	2204063,62
2	427170,08	2204084,30
3	427179,01	2204106,18
4	427185,30	2204128,96
5	427188,86	2204152,32
6	427189,64	2204175,94
7	427187,63	2204199,49
8	427182,85	2204222,63
9	427175,38	2204245,05
10	427165,31	2204266,44

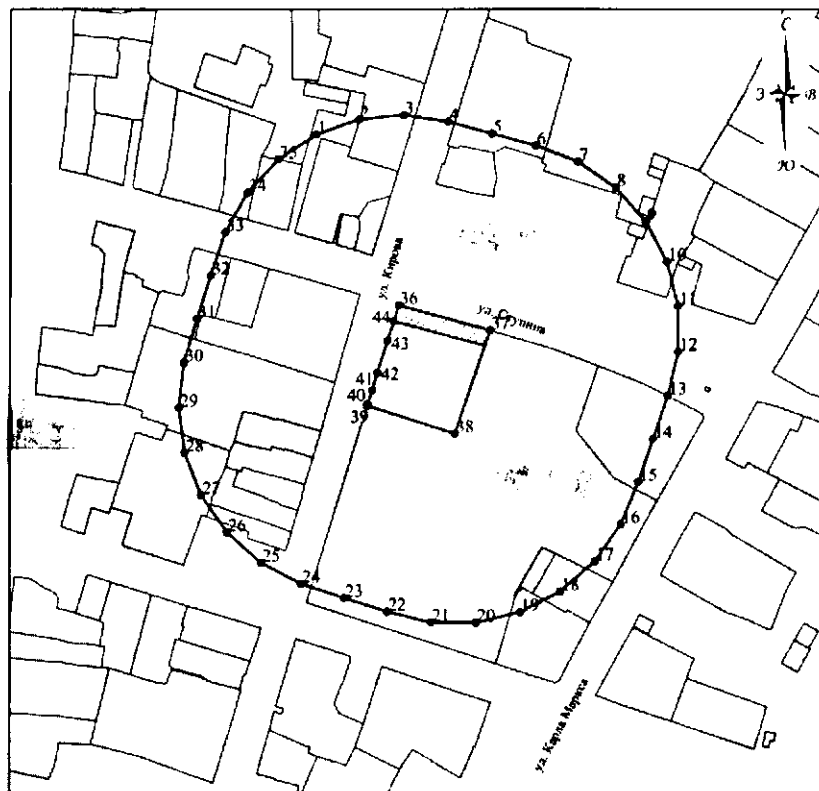
11	427153,68	2204287,02
12	427140,00	2204306,29
13	427124,13	2204323,80
14	427106,31	2204339,33
15	427086,78	2204352,64
16	427065,82	2204363,55
17	427043,72	2204371,92
18	427020,78	2204377,62
19	426997,33	2204380,57
20	426973,70	2204380,74
21	426950,21	2204378,12
22	426927,20	2204372,75
23	426904,66	2204365,59
24	426882,19	2204358,24
25	426860,51	2204348,84
26	426839,73	2204337,54
27	426819,12	2204325,96
28	426799,70	2204312,49
29	426782,01	2204296,82
30	426766,30	2204279,17
31	426752,77	2204259,79
32	426741,62	2204238,95
33	426733,01	2204216,94
34	426727,06	2204194,07
35	426723,85	2204170,66
36	426723,42	2204147,03
37	426725,78	2204123,51
38	426730,89	2204100,44
39	426738,70	2204078,13
40	426749,07	2204056,90
41	426760,60	2204036,25
42	426773,94	2204016,74
43	426789,48	2203998,94
44	426807,01	2203983,09
45	426826,29	2203969,42
46	426847,05	2203958,13
47	426869,00	2203949,36
48	426891,82	2203943,24
49	426915,21	2203939,85
50	426938,84	2203939,25
51	426962,37	2203941,44
52	426985,48	2203946,39
53	427007,84	2203954,03
54	427029,15	2203964,25
55	427049,95	2203975,50
56	427070,66	2203986,91

57	427091,31	2203998,44
58	427110,92	2204011,62
59	427128,84	2204027,03
60	427144,82	2204044,45
1	427158,63	2204063,62

17. Текстовое описание местоположения границ защитной зоны
объекта культурного наследия регионального значения
"Дом Бутурлина" (г. Арзамас, ул. Кирова, д. 28)

Граница защитной зоны установлена на расстоянии 100 м от внешней границы территории памятника, утвержденной приказом управления государственной охраны объектов культурного наследия Нижегородской области от 04 апреля 2018 г. № 84 «Об утверждении границ и режима использования территорий объектов культурного наследия регионального значения, расположенных в г. Арзамасе».

Графическое описание местоположения границ защитной зоны
объекта культурного наследия регионального значения
"Дом Бутурлина" (г. Арзамас, ул. Кирова, д. 28)



УСЛОВНЫЕ ОБОЗНАЧЕНИЯ:



- объект культурного наследия регионального значения "Дом Бутурлина"
- граница защитной зоны
- характерная точка границы защитной зоны

Перечень координат характерных точек границы защитной зоны
 объекта культурного наследия регионального значения
 "Дом Бутурлина" (г. Арзамас, ул. Кирова, д. 28)

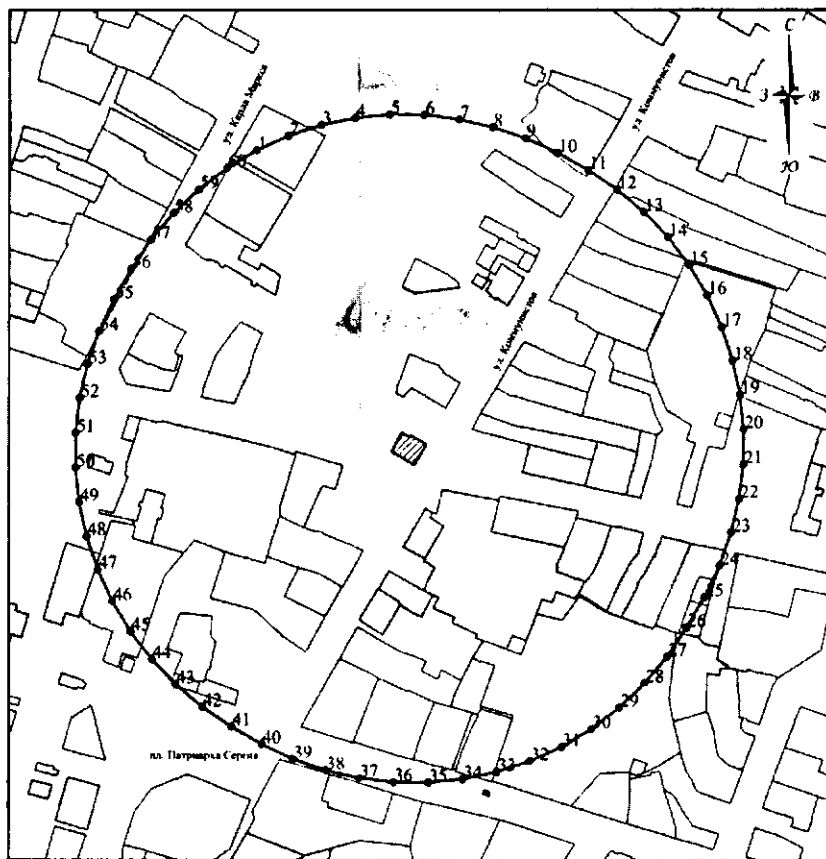
Обозначение характерной (поворотной) точки	Координаты характерных точек в МСК-52	
	X	Y
1	426529,08	2203604,52
2	426537,00	2203627,13
3	426539,32	2203650,98
4	426535,90	2203674,70
5	426529,65	2203697,89
6	426523,40	2203721,08
7	426514,91	2203743,49
8	426501,36	2203763,26
9	426483,50	2203779,23
10	426462,35	2203790,49
11	426439,13	2203796,40
12	426415,16	2203796,61
13	426391,83	2203791,15
14	426369,09	2203783,42
15	426346,34	2203775,69
16	426324,13	2203766,66
17	426304,56	2203752,83
18	426288,85	2203734,74
19	426277,89	2203713,43
20	426272,31	2203690,12
21	426272,44	2203666,16
22	426278,10	2203642,86
23	426285,31	2203619,95
24	426292,65	2203597,08
25	426303,67	2203575,80
26	426319,43	2203557,75
27	426339,03	2203543,96
28	426361,35	2203535,24
29	426385,10	2203532,08
30	426408,92	2203534,66
31	426431,94	2203541,50
32	426454,85	2203548,70
33	426477,64	2203556,29
34	426498,51	2203568,05
35	426516,00	2203584,44
1	426529,08	2203604,52
36	426439,35	2203648,67
37	426426,26	2203697,23
38	426371,66	2203678,68

39	426386,33	2203632,07
40	426387,08	2203632,31
41	426394,43	2203634,71
42	426403,67	2203637,42
43	426420,84	2203642,82
44	426430,79	2203645,99
36	426439,35	2203648,67




18. Текстовое описание местоположения границ защитной зоны
объекта культурного наследия регионального значения
"Жилой дом" (г. Арзамас, ул. Коммунистов, д. 13)

Граница защитной зоны установлена на расстоянии 200 м от линий внешних стен памятника.

Графическое описание местоположения границ защитной зоны
объекта культурного наследия регионального значения
"Жилой дом" (г. Арзамас, ул. Коммунистов, д. 13)



УСЛОВНЫЕ ОБОЗНАЧЕНИЯ:

-  - объект культурного наследия регионального значения "Жилой дом"
-  - граница защитной зоны
-  - характерная точка границы защитной зоны

Перечень координат характерных точек границы защитной зоны
 объекта культурного наследия регионального значения
 "Жилой дом" (г. Арзамас, ул. Коммунистов, д. 13)

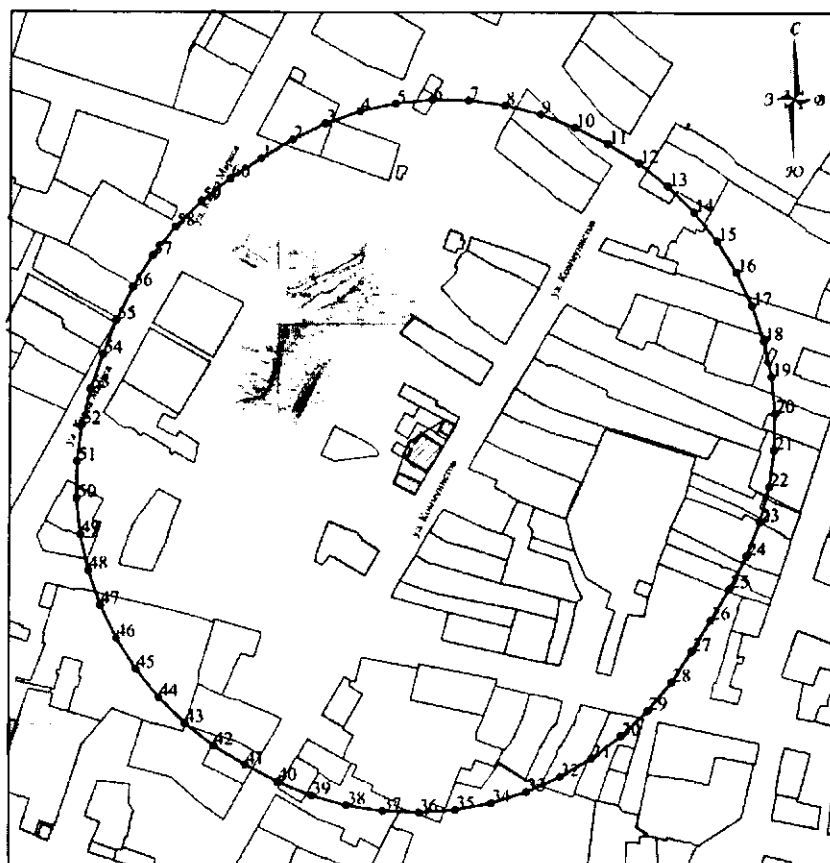
Обозначение характерной (поворотной) точки	Координаты характерных точек в МСК-52	
	X	Y
1	426120,15	2203702,55
2	426129,24	2203722,56
3	426136,07	2203743,45
4	426140,57	2203764,97
5	426142,68	2203786,85
6	426142,37	2203808,82
7	426139,66	2203830,64
8	426134,57	2203852,02
9	426127,68	2203872,89
10	426118,62	2203892,92
11	426107,79	2203912,05
12	426095,61	2203930,35
13	426081,50	2203947,21
14	426065,63	2203962,41
15	426048,18	2203975,78
16	426029,37	2203987,15
17	426009,43	2203996,39
18	425988,59	2204003,39
19	425967,12	2204008,05
20	425945,26	2204010,34
21	425923,28	2204010,21
22	425901,44	2204007,66
23	425880,02	2204002,74
24	425859,27	2203995,50
25	425839,44	2203986,02
26	425820,48	2203974,88
27	425802,22	2203962,64
28	425785,41	2203948,48
29	425770,26	2203932,56
30	425756,94	2203915,07
31	425745,63	2203896,23
32	425736,45	2203876,26
33	425729,52	2203855,40
34	425724,91	2203833,91
35	425722,70	2203812,04
36	425722,90	2203790,06
37	425725,50	2203768,24
38	425730,49	2203746,83
39	425737,79	2203726,10
40	425747,33	2203706,30

41	425758,30	2203687,24
42	425770,44	2203668,92
43	425784,52	2203652,04
44	425800,36	2203636,81
45	425817,79	2203623,41
46	425836,57	2203612,00
47	425856,50	2203602,72
48	425877,32	2203595,69
49	425898,79	2203590,98
50	425920,65	2203588,65
51	425942,63	2203588,74
52	425964,46	2203591,24
53	425985,89	2203596,13
54	426006,66	2203603,33
55	426026,51	2203612,77
56	426045,68	2203623,54
57	426063,88	2203635,86
58	426080,62	2203650,11
59	426095,70	2203666,10
60	426108,93	2203683,65
1	426120,15	2203702,55

19. Текстовое описание местоположения границ защитной зоны
объекта культурного наследия регионального значения
"Дом Вязовова" (г. Арзамас, ул. Коммунистическая, д. 21)

Граница защитной зоны установлена на расстоянии 200 м от линии общего контура ансамбля, образуемого соединением внешних точек наиболее удаленных элементов ансамбля.

Графическое описание местоположения границ защитной зоны
объекта культурного наследия регионального значения
"Дом Вязовова" (г. Арзамас, ул. Коммунистическая, д. 21)



УСЛОВНЫЕ ОБОЗНАЧЕНИЯ:



- объект культурного наследия регионального значения "Дом Вязовова"
- граница защитной зоны
- характерная точка границы защитной зоны

Перечень координат характерных точек границы защитной зоны
объекта культурного наследия регионального значения
"Дом Вязовова" (г. Арзамас, ул. Коммунистическая, д. 21)

Обозначение характерной (поворотной) точки	Координаты характерных точек в МСК-52	
	X	Y
1	426219,63	2203756,40
2	426231,55	2203776,15
3	426241,52	2203796,94
4	426249,03	2203818,73
5	426253,98	2203841,25
6	426256,31	2203864,19
7	426255,98	2203887,24
8	426253,00	2203910,10
9	426247,41	2203932,47
10	426239,29	2203954,05
11	426228,97	2203974,67
12	426216,89	2203994,31

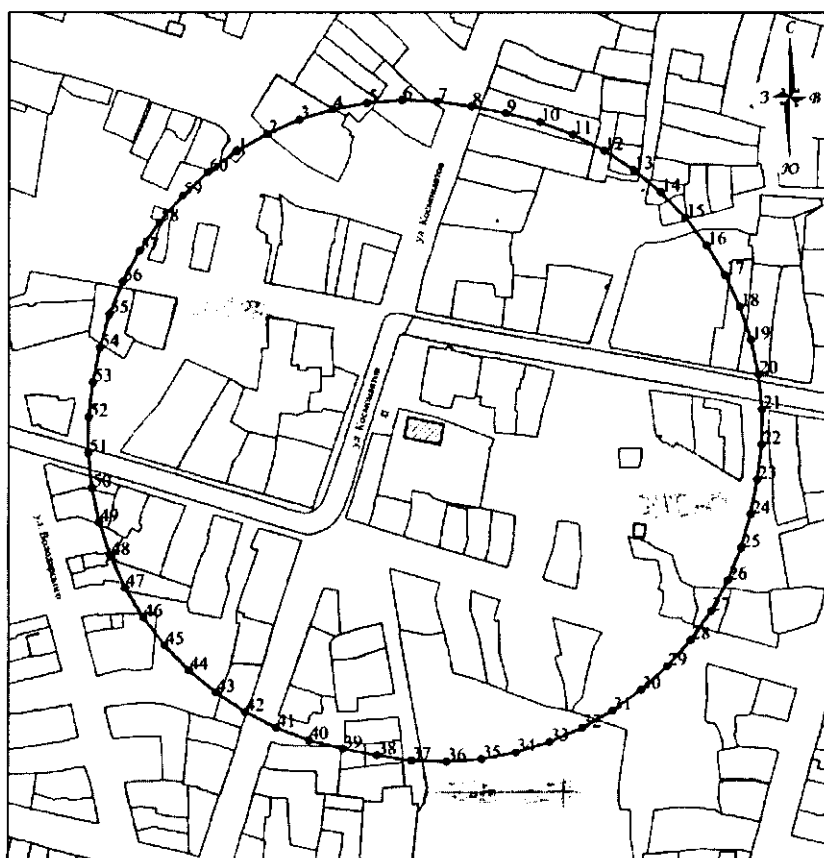
13	426202,63	2204012,42
14	426186,38	2204028,78
15	426168,35	2204043,15
16	426148,79	2204055,35
17	426127,95	2204065,23
18	426106,12	2204072,63
19	426083,58	2204077,48
20	426060,63	2204079,70
21	426037,58	2204079,26
22	426014,74	2204076,18
23	425992,39	2204070,48
24	425970,86	2204062,26
25	425950,41	2204051,61
26	425930,60	2204039,79
27	425910,79	2204027,97
28	425891,45	2204015,41
29	425873,66	2204000,75
30	425857,67	2203984,14
31	425843,70	2203965,80
32	425831,93	2203945,98
33	425822,52	2203924,93
34	425815,60	2203902,94
35	425811,25	2203880,30
36	425809,54	2203857,30
37	425810,49	2203834,27
38	425814,08	2203811,49
39	425820,27	2203789,29
40	425828,97	2203767,94
41	425839,53	2203747,43
42	425851,44	2203727,69
43	425865,54	2203709,45
44	425881,65	2203692,95
45	425899,55	2203678,42
46	425919,00	2203666,05
47	425939,75	2203655,99
48	425961,51	2203648,39
49	425984,01	2203643,34
50	426006,94	2203640,92
51	426029,99	2203641,15
52	426052,87	2203644,04
53	426075,26	2203649,53
54	426096,98	2203657,28
55	426118,50	2203665,58
56	426139,12	2203675,89
57	426158,65	2203688,15
58	426176,69	2203702,51

59	426192,95	2203718,85
60	426207,23	2203736,96
1	426219,63	2203756,40




20. Текстовое описание местоположения границ защитной зоны
объекта культурного наследия регионального значения
"Дом И.И.Белянинова" (г. Арзамас, ул. Космонавтов, д. 16)

Граница защитной зоны установлена на расстоянии 200 м от линий внешних стен памятника.

Графическое описание местоположения границ защитной зоны
объекта культурного наследия регионального значения
"Дом И.И.Белянинова" (г. Арзамас, ул. Космонавтов, д. 16)



УСЛОВНЫЕ ОБОЗНАЧЕНИЯ:

-  - объект культурного наследия регионального значения "Дом И.И.Белянинова"
-  - граница защитной зоны
-  - характерная точка границы защитной зоны

Перечень координат характерных точек границы защитной зоны
объекта культурного наследия регионального значения
"Дом И.И.Белянинова" (г. Арзамас, ул. Космонавтов, д. 16)

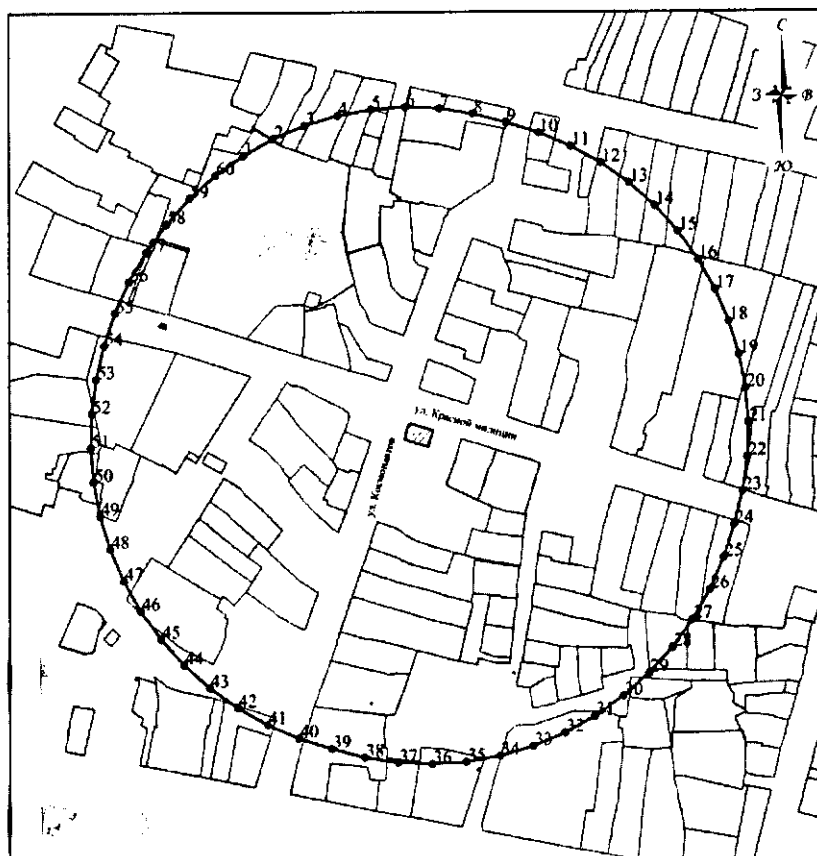
Обозначение характерной (поворотной) точки	Координаты характерных точек в МСК-52	
	X	Y
1	425521,24	2203816,53
2	425532,24	2203835,74
3	425541,06	2203856,04
4	425547,57	2203877,20
5	425551,71	2203898,94
6	425553,42	2203921,01
7	425552,68	2203943,14
8	425549,50	2203965,04
9	425545,11	2203986,75
10	425539,62	2204008,19
11	425531,80	2204028,90
12	425521,74	2204048,62
13	425509,57	2204067,10
14	425495,42	2204084,13
15	425479,48	2204099,49
16	425461,94	2204112,99
17	425443,02	2204124,47
18	425422,94	2204133,79
19	425401,96	2204140,84
20	425380,32	2204145,52
21	425358,31	2204147,78
22	425336,17	2204147,60
23	425314,19	2204144,97
24	425292,44	2204140,80
25	425271,15	2204134,76
26	425250,65	2204126,40
27	425231,21	2204115,83
28	425213,05	2204103,17
29	425196,40	2204088,58
30	425181,46	2204072,25
31	425168,42	2204054,36
32	425157,44	2204035,14
33	425148,64	2204014,83
34	425142,15	2203993,67
35	425138,03	2203971,92
36	425136,35	2203949,85
37	425137,11	2203927,73
38	425140,30	2203905,82
39	425144,53	2203884,09
40	425150,01	2203862,64
41	425157,83	2203841,93
42	425167,89	2203822,21
43	425180,06	2203803,73

44	425194,20	2203786,70
45	425210,14	2203771,34
46	425227,68	2203757,83
47	425246,60	2203746,35
48	425266,68	2203737,03
49	425287,66	2203729,98
50	425309,29	2203725,29
51	425331,31	2203723,03
52	425353,45	2203723,21
53	425375,43	2203725,83
54	425397,13	2203730,22
55	425418,43	2203736,24
56	425438,94	2203744,58
57	425458,39	2203755,13
58	425476,57	2203767,77
59	425493,23	2203782,34
60	425508,18	2203798,66
1	425521,24	2203816,53

21. Текстовое описание местоположения границ защитной зоны
 объекта культурного наследия регионального значения
 "Жилой дом" (г. Арзамас, ул. Ворошилова, д. 38)

Граница защитной зоны установлена на расстоянии 200 м от линий внешних стен памятника.

Графическое описание местоположения границ защитной зоны
 объекта культурного наследия регионального значения
 "Жилой дом" (г. Арзамас, ул. Ворошилова, д. 38)



УСЛОВНЫЕ ОБОЗНАЧЕНИЯ:



- объект культурного наследия регионального значения "Жилой дом"

- граница защитной зоны

- характерная точка границы защитной зоны

Перечень координат характерных точек границы защитной зоны
объекта культурного наследия регионального значения
"Жилой дом" (г. Арзамас, ул. Ворошилова, д. 38)

Обозначение характерной (поворотной) точки	Координаты характерных точек в МСК-52	
	X	Y
1	425823,58	2203900,36
2	425834,13	2203919,46
3	425842,54	2203939,60
4	425848,71	2203960,54
5	425852,56	2203982,02
6	425854,04	2204003,79
7	425853,14	2204025,60
8	425849,88	2204047,18
9	425844,30	2204068,28
10	425837,67	2204089,09
11	425829,19	2204109,19
12	425818,56	2204128,26

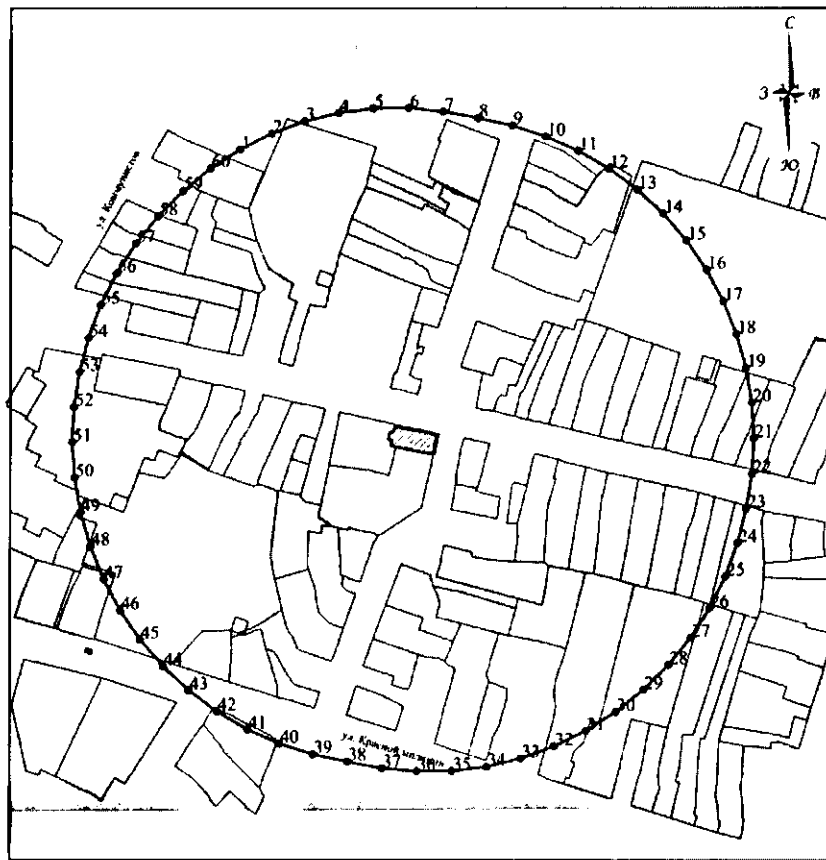
13	425805,92	2204146,05
14	425791,42	2204162,36
15	425775,23	2204176,99
16	425757,53	2204189,77
17	425738,55	2204200,55
18	425718,51	2204209,19
19	425697,65	2204215,60
20	425676,21	2204219,70
21	425654,46	2204221,44
22	425632,64	2204220,79
23	425611,03	2204217,78
24	425589,87	2204212,43
25	425569,10	2204205,71
26	425549,10	2204196,96
27	425530,18	2204186,09
28	425512,55	2204173,22
29	425496,43	2204158,51
30	425482,01	2204142,13
31	425469,46	2204124,27
32	425458,93	2204105,16
33	425450,54	2204085,01
34	425444,40	2204064,06
35	425440,58	2204042,57
36	425439,13	2204020,80
37	425440,05	2203998,99
38	425443,35	2203977,42
39	425448,93	2203956,32
40	425455,50	2203935,49
41	425463,99	2203915,39
42	425474,61	2203896,32
43	425487,25	2203878,53
44	425501,75	2203862,22
45	425517,94	2203847,58
46	425535,63	2203834,80
47	425554,61	2203824,02
48	425574,65	2203815,37
49	425595,51	2203808,96
50	425616,95	2203804,86
51	425638,70	2203803,12
52	425660,52	2203803,75
53	425682,17	2203806,51
54	425703,39	2203811,61
55	425724,08	2203818,57
56	425743,98	2203827,53
57	425762,79	2203838,61
58	425780,42	2203851,46

59	425796,56	2203866,16
60	425811,01	2203882,52
1	425823,58	2203900,36

22. Текстовое описание местоположения границ защитной зоны
объекта культурного наследия регионального значения
"Церковь Андрея Первозванного" (г. Арзамас, ул. Владимирского, д. 28)

Граница защитной зоны установлена на расстоянии 200 м от линий внешних стен памятника.

Графическое описание местоположения границ защитной зоны
объекта культурного наследия регионального значения
"Церковь Андрея Первозванного" (г. Арзамас, ул. Владимирского, д. 28)



УСЛОВНЫЕ ОБОЗНАЧЕНИЯ:



- объект культурного наследия регионального значения "Церковь Андрея Первозванного"
- граница защитной зоны
- характерная точка границы защитной зоны

Перечень координат характерных точек границы защитной зоны
объекта культурного наследия регионального значения
"Церковь Андрея Первозванного" (г. Арзамас, ул. Владимирского, д. 28)

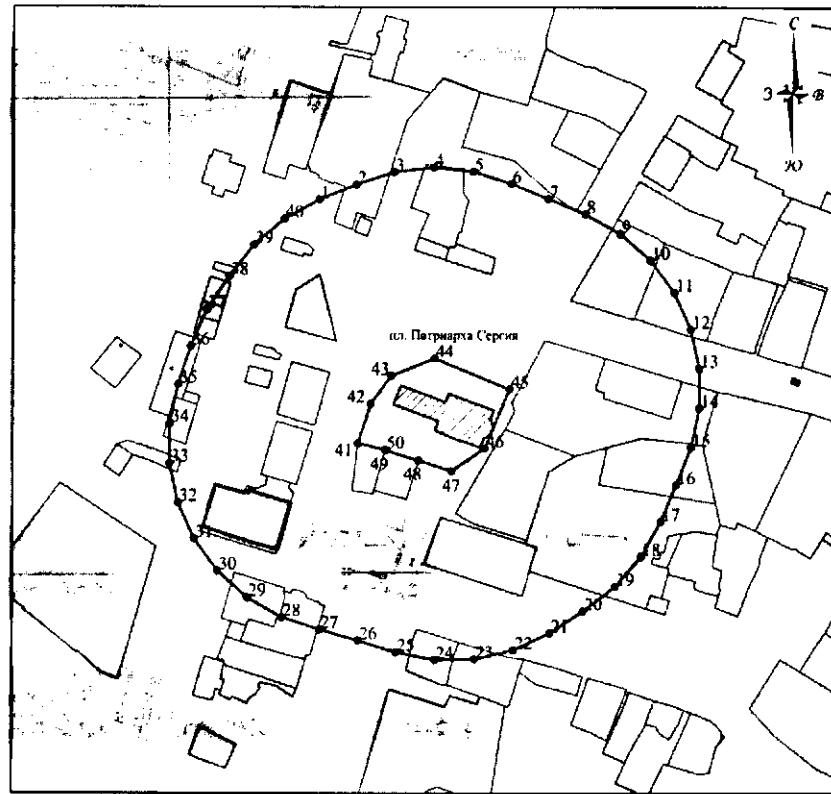
Обозначение характерной (поворотной) точки	Координаты характерных точек в МСК-52	
	X	Y
1	426031,80	2203943,99
2	426041,66	2203963,95
3	426049,23	2203984,88
4	426054,44	2204006,53
5	426057,20	2204028,62
6	426057,50	2204050,88
7	426055,32	2204073,04
8	426051,22	2204094,93
9	426046,55	2204116,70
10	426039,66	2204137,87
11	426030,75	2204158,28
12	426019,68	2204177,59
13	426006,53	2204195,55
14	425991,46	2204211,95
15	425974,67	2204226,56
16	425956,36	2204239,22
17	425936,75	2204249,76
18	425916,10	2204258,08
19	425894,69	2204264,21
20	425872,75	2204267,95
21	425850,52	2204269,27
22	425828,29	2204268,15
23	425806,31	2204264,63
24	425784,68	2204259,33
25	425763,76	2204251,71
26	425743,80	2204241,86
27	425725,04	2204229,87
28	425707,70	2204215,91
29	425691,99	2204200,13
30	425678,11	2204182,73
31	425666,21	2204163,91
32	425656,44	2204143,90
33	425648,92	2204122,95
34	425643,74	2204101,30
35	425640,96	2204079,21
36	425640,79	2204056,95
37	425642,74	2204034,77
38	425646,78	2204012,87
39	425651,35	2203991,07
40	425657,99	2203969,82
41	425666,94	2203949,44
42	425678,11	2203930,18
43	425691,34	2203912,28

44	425706,49	2203895,96
45	425723,35	2203881,43
46	425741,72	2203868,86
47	425761,38	2203858,41
48	425782,01	2203850,01
49	425803,36	2203843,69
50	425825,27	2203839,78
51	425847,49	2203838,33
52	425869,73	2203839,36
53	425891,71	2203842,86
54	425913,30	2203848,30
55	425934,18	2203856,02
56	425954,08	2203866,01
57	425972,74	2203878,16
58	425989,93	2203892,30
59	426005,76	2203907,96
60	426019,78	2203925,25
1	426031,80	2203943,99

23. Текстовое описание местоположения границ защитной зоны
объекта культурного наследия регионального значения
"Благовещенская церковь" (г. Арзамас, пл. Патриарха Сергия, д. 1)

Граница защитной зоны установлена на расстоянии 100 м от внешней границы территории памятника, утвержденной приказом управления государственной охраны объектов культурного наследия Нижегородской области от 04 августа 2015 г. № 125 «Об утверждении границ и режима использования территорий объектов культурного наследия, расположенных в г. Арзамасе и р.п. Выездное Арзамасского района».

Графическое описание местоположения границ защитной зоны
объекта культурного наследия регионального значения
"Благовещенская церковь" (г. Арзамас, пл. Патриарха Сергия, д. 1)



УСЛОВНЫЕ ОБОЗНАЧЕНИЯ:



- объект культурного наследия регионального значения "Благовещенская церковь"
- граница защитной зоны
- характерная точка границы защитной зоны

Перечень координат характерных точек границы защитной зоны
объекта культурного наследия регионального значения
"Благовещенская церковь" (г. Арзамас, пл. Патриарха Сергия, д. 1)

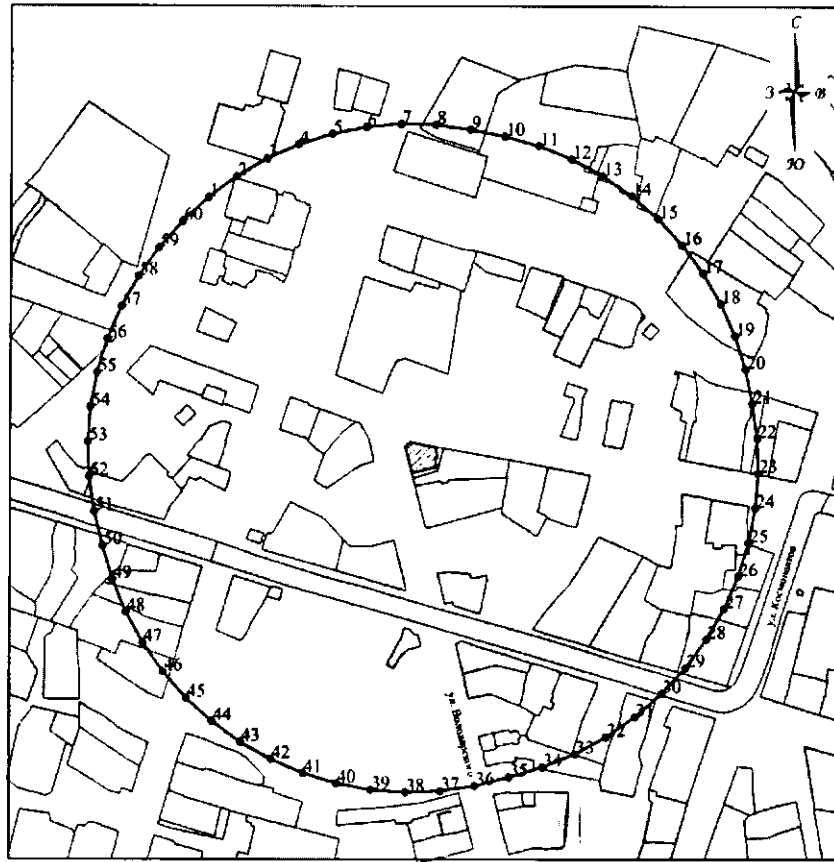
Обозначение характерной (поворотной) точки	Координаты характерных точек в МСК-52	
	X	Y
1	425811,01	2203598,55
2	425818,84	2203618,10
3	425825,41	2203638,08
4	425827,78	2203658,97
5	425825,72	2203679,89
6	425819,38	2203699,94
7	425811,44	2203719,45
8	425803,49	2203738,95
9	425793,17	2203757,27
10	425779,26	2203773,02
11	425762,35	2203785,52
12	425743,21	2203794,21
13	425722,67	2203798,70
14	425701,65	2203798,81

15	425681,07	2203794,51
16	425661,49	2203786,77
17	425642,03	2203778,71
18	425623,57	2203768,65
19	425607,62	2203754,95
20	425594,81	2203738,28
21	425583,19	2203720,72
22	425574,23	2203701,70
23	425569,46	2203681,22
24	425569,07	2203660,20
25	425573,08	2203639,57
26	425579,29	2203619,44
27	425585,10	2203599,21
28	425591,49	2203579,17
29	425601,90	2203560,91
30	425615,89	2203545,22
31	425632,85	2203532,80
32	425652,03	2203524,20
33	425672,59	2203519,81
34	425693,61	2203519,80
35	425714,17	2203524,20
36	425734,19	2203530,74
37	425753,46	2203539,16
38	425770,83	2203551,03
39	425787,34	2203564,08
40	425801,00	2203580,07
1	425811,01	2203598,55
41	425683,11	2203619,25
42	425704,01	2203626,08
43	425718,56	2203636,67
44	425727,78	2203659,72
45	425711,68	2203699,31
46	425680,39	2203686,36
47	425668,69	2203668,86
48	425674,14	2203651,29
49	425679,40	2203633,76
50	425679,71	2203633,75
41	425683,11	2203619,25

24. Текстовое описание местоположения границ защитной зоны
 объекта культурного наследия регионального значения
 "Административное здание" (г. Арзамас, ул. Ленина, д. 26, угол ул. Володарского)

Граница защитной зоны установлена на расстоянии 200 м от линий внешних стен памятника.

Графическое описание местоположения границ защитной зоны
 объекта культурного наследия регионального значения
 "Административное здание" (г. Арзамас, ул. Ленина, д. 26, угол ул. Володарского)



УСЛОВНЫЕ ОБОЗНАЧЕНИЯ:



- объект культурного наследия регионального значения "Административное здание"
- граница защитной зоны
- характерная точка границы защитной зоны

Перечень координат характерных точек границы защитной зоны
 объекта культурного наследия регионального значения
 "Административное здание" (г. Арзамас, ул. Ленина, д. 26, угол ул. Володарского)

Обозначение характерной (поворотной) точки	Координаты характерных точек в МСК-52	
	X	Y
1	425602,96	2203537,69
2	425616,08	2203555,42
3	425627,17	2203574,48
4	425636,09	2203594,64
5	425642,74	2203615,67
6	425647,04	2203637,30
7	425648,93	2203659,27
8	425648,38	2203681,32
9	425645,42	2203703,17

10	425641,18	2203724,82
11	425635,24	2203746,06
12	425627,01	2203766,51
13	425616,57	2203785,94
14	425604,05	2203804,10
15	425589,62	2203820,77
16	425573,43	2203835,75
17	425555,70	2203848,85
18	425536,63	2203859,93
19	425516,45	2203868,84
20	425495,42	2203875,47
21	425473,80	2203879,79
22	425451,95	2203882,82
23	425429,91	2203883,58
24	425407,92	2203881,90
25	425386,25	2203877,82
26	425365,16	2203871,38
27	425344,91	2203862,65
28	425325,74	2203851,75
29	425307,89	2203838,80
30	425291,57	2203823,97
31	425276,98	2203807,43
32	425264,31	2203789,38
33	425253,70	2203770,05
34	425245,28	2203749,67
35	425239,05	2203728,51
36	425233,71	2203707,10
37	425230,46	2203685,29
38	425229,64	2203663,25
39	425231,24	2203641,26
40	425235,25	2203619,58
41	425241,63	2203598,47
42	425250,29	2203578,19
43	425261,14	2203558,98
44	425274,03	2203541,09
45	425288,81	2203524,73
46	425305,31	2203510,09
47	425323,31	2203497,36
48	425342,61	2203486,69
49	425362,96	2203478,20
50	425384,11	2203471,93
51	425405,51	2203466,59
52	425427,32	2203463,32
53	425449,36	2203462,48
54	425471,35	2203464,07
55	425493,04	2203468,07

56	425514,15	2203474,43
57	425534,44	2203483,08
58	425553,65	2203493,91
59	425571,55	2203506,79
60	425587,96	2203521,52
1	425602,96	2203537,69

25. Текстовое описание местоположения границ защитной зоны
объекта культурного наследия регионального значения
"Жилой дом" (г. Арзамас, ул. Ленина, д. 41)

Граница защитной зоны установлена на расстоянии 200 м от линии общего контура ансамбля, образуемого соединением внешних точек наиболее удаленных элементов ансамбля.

Графическое описание местоположения границ защитной зоны
объекта культурного наследия регионального значения
"Жилой дом" (г. Арзамас, ул. Ленина, д. 41)



УСЛОВНЫЕ ОБОЗНАЧЕНИЯ:



- объект культурного наследия регионального значения "Жилой дом"



- граница защитной зоны



- характерная точка границы защитной зоны

Перечень координат характерных точек границы защитной зоны
 объекта культурного наследия регионального значения
 "Жилой дом" (г. Арзамас, ул. Ленина, д. 41)

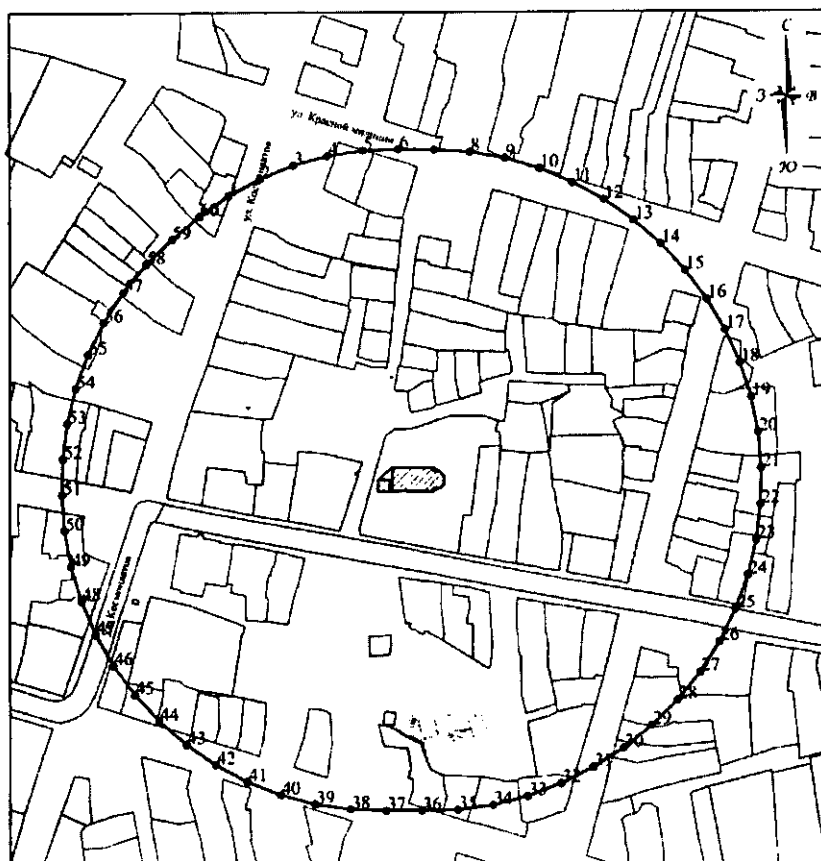
Обозначение характерной (поворотной) точки	Координаты характерных точек в МСК-52	
	X	Y
1	425576,60	2203888,56
2	425590,56	2203906,14
3	425602,46	2203925,18
4	425612,15	2203945,44
5	425619,50	2203966,65
6	425624,44	2203988,55
7	425626,89	2204010,87
8	425626,82	2204033,32
9	425624,23	2204055,62
10	425619,88	2204077,66
11	425613,81	2204099,27
12	425605,36	2204120,07
13	425594,63	2204139,79
14	425581,75	2204158,19
15	425566,90	2204175,02
16	425550,25	2204190,09
17	425532,02	2204203,19
18	425512,43	2204214,17
19	425491,74	2204222,88
20	425470,20	2204229,22
21	425448,12	2204233,32
22	425425,83	2204235,98
23	425403,38	2204236,14
24	425381,05	2204233,78
25	425359,00	2204229,51
26	425337,34	2204223,59
27	425316,48	2204215,29
28	425296,68	2204204,70
29	425278,20	2204191,95
30	425261,26	2204177,22
31	425246,08	2204160,68
32	425232,84	2204142,54
33	425221,73	2204123,04
34	425212,87	2204102,41
35	425206,38	2204080,91
36	425202,33	2204058,83
37	425200,79	2204036,43
38	425201,77	2204014,00
39	425205,20	2203991,81
40	425209,39	2203969,74

41	425214,78	2203947,95
42	425222,57	2203926,89
43	425232,67	2203906,84
44	425244,95	2203888,05
45	425259,26	2203870,75
46	425275,43	2203855,16
47	425293,23	2203841,49
48	425312,46	2203829,90
49	425332,87	2203820,53
50	425354,19	2203813,51
51	425376,17	2203808,93
52	425398,52	2203806,84
53	425420,97	2203807,27
54	425443,23	2203810,20
55	425465,05	2203815,47
56	425486,15	2203823,16
57	425506,25	2203833,17
58	425525,10	2203845,36
59	425543,24	2203858,60
60	425560,76	2203872,65
1	425576,60	2203888,56

26. Текстовое описание местоположения границ защитной зоны
объекта культурного наследия регионального значения
"Смоленская церковь" (г. Арзамас, ул. Ленина, д. 436)

Граница защитной зоны установлена на расстоянии 200 м от линий внешних стен
памятника.

Графическое описание местоположения границ защитной зоны
объекта культурного наследия регионального значения
"Смоленская церковь" (г. Арзамас, ул. Ленина, д. 436)



УСЛОВНЫЕ ОБОЗНАЧЕНИЯ:



- объект культурного наследия регионального значения "Смоленская церковь"

- граница защитной зоны

- характерная точка границы защитной зоны

Перечень координат характерных точек границы защитной зоны объекта культурного наследия регионального значения "Смоленская церковь" (г. Арзамас, ул. Ленина, д. 436)

Обозначение характерной (поворотной) точки	Координаты характерных точек в МСК-52	
	X	Y
1	425610,67	2203969,50
2	425621,32	2203989,49
3	425629,64	2204010,55
4	425635,53	2204032,41
5	425638,91	2204054,80
6	425639,73	2204077,43
7	425639,34	2204100,08
8	425637,94	2204122,68
9	425634,01	2204144,98
10	425627,59	2204166,69
11	425618,75	2204187,54
12	425607,92	2204207,43

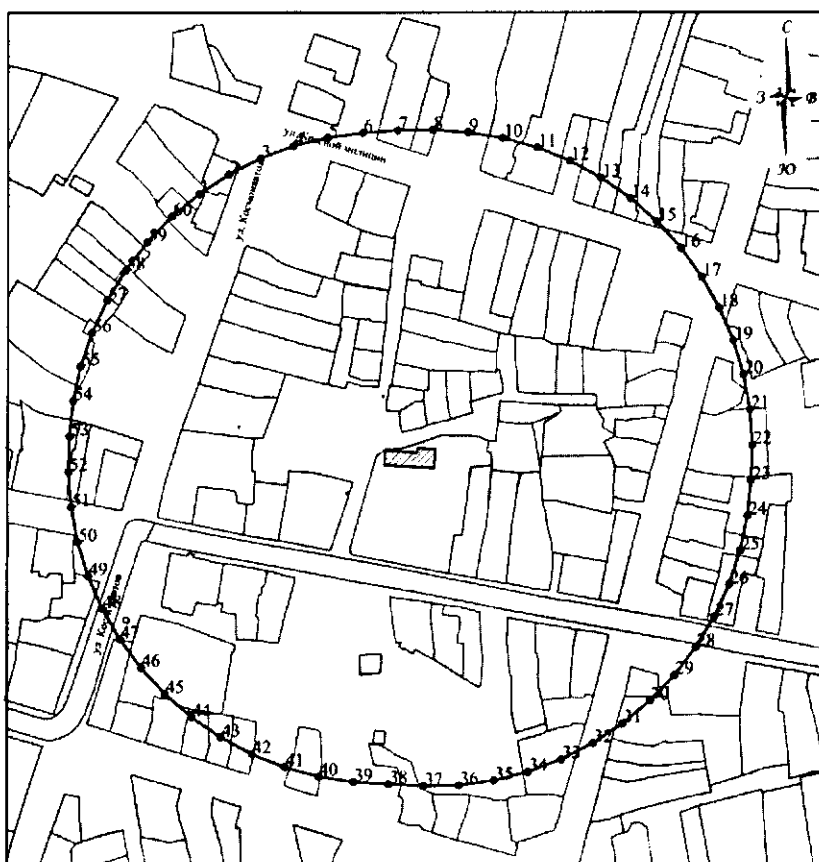
13	425595,02	2204226,04
14	425580,10	2204243,07
15	425563,40	2204258,36
16	425545,36	2204272,05
17	425525,90	2204283,62
18	425505,25	2204292,91
19	425483,68	2204299,81
20	425461,47	2204304,23
21	425438,91	2204306,11
22	425416,26	2204305,69
23	425393,78	2204302,98
24	425371,76	2204297,74
25	425350,46	2204290,04
26	425330,17	2204279,99
27	425311,15	2204267,70
28	425293,64	2204253,35
29	425277,86	2204237,11
30	425263,76	2204219,39
31	425251,62	2204200,27
32	425241,58	2204179,97
33	425233,59	2204158,79
34	425228,05	2204136,83
35	425225,02	2204114,39
36	425224,43	2204091,75
37	425224,48	2204069,10
38	425225,36	2204046,47
39	425228,61	2204024,06
40	425234,37	2204002,16
41	425242,57	2203981,06
42	425253,10	2203961,01
43	425265,84	2203942,29
44	425280,60	2203925,12
45	425297,21	2203909,73
46	425315,46	2203896,32
47	425335,10	2203885,06
48	425355,89	2203876,09
49	425377,56	2203869,53
50	425399,84	2203865,46
51	425422,43	2203863,93
52	425445,07	2203864,49
53	425467,54	2203867,28
54	425489,55	2203872,59
55	425510,82	2203880,35
56	425531,08	2203890,47
57	425550,06	2203902,82
58	425567,53	2203917,23

59	425583,25	2203933,52
60	425597,83	2203950,85
1	425610,67	2203969,50




27. Текстовое описание местоположения границ защитной зоны
объекта культурного наследия регионального значения
"Здание богадельни" (г. Арзамас, ул. Ленина, д. 43а)

Граница защитной зоны установлена на расстоянии 200 м от линий внешних стен памятника.

Графическое описание местоположения границ защитной зоны
объекта культурного наследия регионального значения
"Здание богадельни" (г. Арзамас, ул. Ленина, д. 43а)



УСЛОВНЫЕ ОБОЗНАЧЕНИЯ:

-  - объект культурного наследия регионального значения "Здание богадельни"
-  - граница защитной зоны
-  - характерная точка границы защитной зоны

Перечень координат характерных точек границы защитной зоны
объекта культурного наследия регионального значения
"Здание богадельни" (г. Арзамас, ул. Ленина, д. 43а)

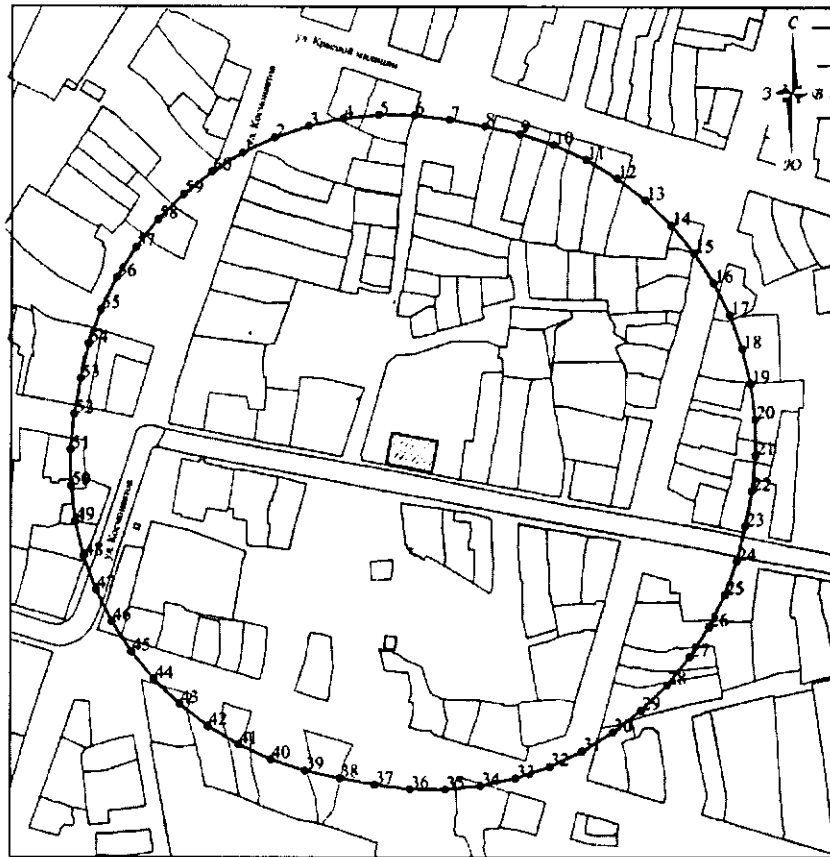
Обозначение характерной (поворотной) точки	Координаты характерных точек в МСК-52	
	X	Y
1	425623,87	2203956,14
2	425636,05	2203974,88
3	425646,07	2203994,86
4	425653,79	2204015,84
5	425659,12	2204037,54
6	425662,00	2204059,70
7	425663,63	2204082,00
8	425663,83	2204104,35
9	425662,40	2204126,66
10	425658,89	2204148,74
11	425652,93	2204170,28
12	425644,60	2204191,02
13	425634,02	2204210,70
14	425621,30	2204229,08
15	425606,61	2204245,92
16	425590,14	2204261,03
17	425572,08	2204274,19
18	425552,67	2204285,27
19	425532,14	2204294,10
20	425510,75	2204300,60
21	425488,78	2204304,66
22	425466,48	2204306,25
23	425444,15	2204305,43
24	425421,90	2204303,27
25	425400,01	2204298,73
26	425378,77	2204291,79
27	425358,44	2204282,51
28	425339,27	2204271,03
29	425321,49	2204257,48
30	425305,35	2204242,02
31	425291,02	2204224,87
32	425278,70	2204206,22
33	425268,54	2204186,32
34	425260,66	2204165,40
35	425255,16	2204143,74
36	425252,12	2204121,60
37	425251,56	2204099,26
38	425252,75	2204076,93
39	425254,15	2204054,61
40	425257,54	2204032,52
41	425263,37	2204010,95
42	425271,57	2203990,16
43	425282,04	2203970,41

44	425294,65	2203951,96
45	425309,24	2203935,03
46	425325,62	2203919,83
47	425343,60	2203906,55
48	425362,95	2203895,37
49	425383,43	2203886,41
50	425404,77	2203879,79
51	425426,73	2203875,60
52	425449,01	2203873,88
53	425471,35	2203874,52
54	425493,59	2203876,76
55	425515,44	2203881,46
56	425536,63	2203888,56
57	425556,89	2203897,99
58	425575,98	2203909,62
59	425593,65	2203923,31
60	425609,68	2203938,88
1	425623,87	2203956,14

**28. Текстовое описание местоположения границ защитной зоны
объекта культурного наследия регионального значения
"Церковь Рождества Христова" (г. Арзамас, ул. Ленина, д. 43)**

Граница защитной зоны установлена на расстоянии 200 м от линий внешних стен памятника.

**Графическое описание местоположения границ защитной зоны
объекта культурного наследия регионального значения
"Церковь Рождества Христова" (г. Арзамас, ул. Ленина, д. 43)**



УСЛОВНЫЕ ОБОЗНАЧЕНИЯ:



- объект культурного наследия регионального значения "Церковь Рождества Христова"

- граница защитной зоны

- характерная точка границы защитной зоны

Перечень координат характерных точек границы защитной зоны
объекта культурного наследия регионального значения
"Церковь Рождества Христова" (г. Арзамас, ул. Ленина, д. 43)

Обозначение характерной (поворотной) точки	Координаты характерных точек в МСК-52	
	X	Y
1	425590,39	2203976,31
2	425600,02	2203996,74
3	425607,28	2204018,12
4	425612,09	2204040,18
5	425614,39	2204062,65
6	425614,13	2204085,23
7	425611,33	2204107,64
8	425607,27	2204129,86
9	425602,62	2204151,97
10	425595,64	2204173,44
11	425586,27	2204194,00

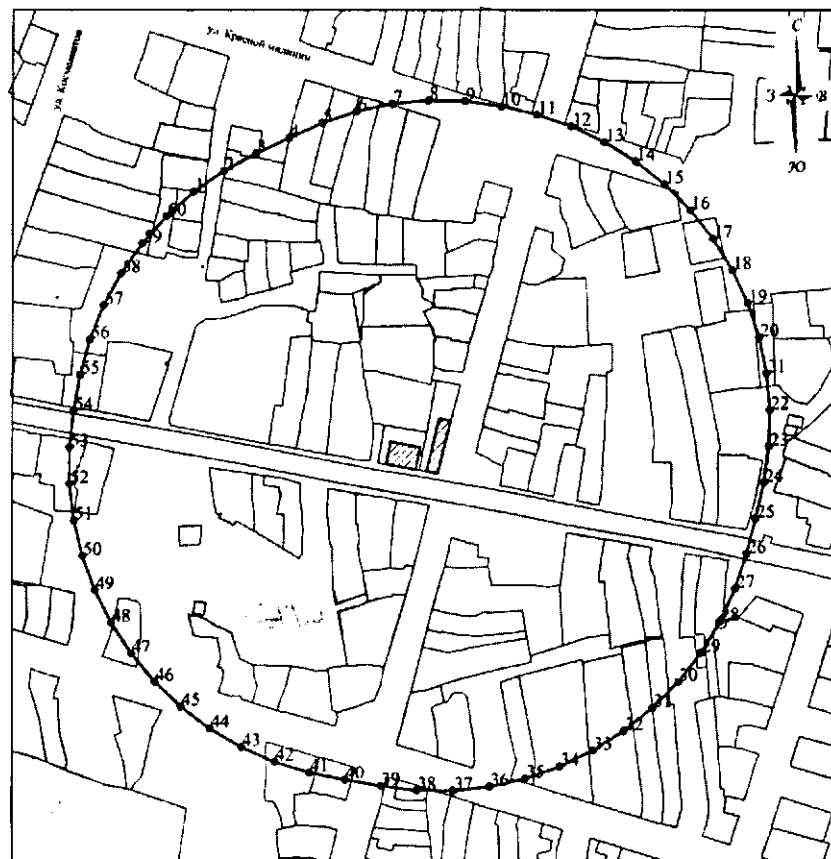
12	425574,66	2204213,36
13	425560,93	2204231,29
14	425545,27	2204247,56
15	425527,87	2204261,96
16	425508,96	2204274,31
17	425488,78	2204284,44
18	425467,59	2204292,24
19	425445,65	2204297,60
20	425423,25	2204300,45
21	425400,67	2204300,76
22	425378,19	2204298,52
23	425355,99	2204294,34
24	425333,99	2204289,24
25	425312,69	2204281,75
26	425292,36	2204271,90
27	425273,28	2204259,82
28	425255,68	2204245,67
29	425239,79	2204229,62
30	425225,81	2204211,89
31	425213,92	2204192,69
32	425204,27	2204172,27
33	425196,98	2204150,90
34	425192,15	2204128,84
35	425189,83	2204106,37
36	425190,06	2204083,79
37	425192,84	2204061,38
38	425197,05	2204039,18
39	425201,75	2204017,09
40	425208,73	2203995,61
41	425218,10	2203975,06
42	425229,72	2203955,70
43	425243,44	2203937,77
44	425259,11	2203921,50
45	425276,50	2203907,10
46	425295,41	2203894,75
47	425315,59	2203884,62
48	425336,79	2203876,82
49	425358,72	2203871,46
50	425381,13	2203868,61
51	425403,71	2203868,31
52	425426,18	2203870,55
53	425448,42	2203874,55
54	425470,42	2203879,63
55	425491,72	2203887,15
56	425512,03	2203897,02
57	425531,10	2203909,12

58	425548,68	2203923,29
59	425564,55	2203939,35
60	425578,52	2203957,10
1	425590,39	2203976,31




29. Текстовое описание местоположения границ защитной зоны
объекта культурного наследия регионального значения
"Городская усадьба" (г. Арзамас, ул. Ленина, д. 51, д. 51а)

Граница защитной зоны установлена на расстоянии 200 м от линии общего контура ансамбля, образуемого соединением внешних точек наиболее удаленных элементов ансамбля.

Графическое описание местоположения границ защитной зоны
объекта культурного наследия регионального значения
"Городская усадьба" (г. Арзамас, ул. Ленина, д. 51, д. 51а)



УСЛОВНЫЕ ОБОЗНАЧЕНИЯ:

-  - объект культурного наследия регионального значения "Городская усадьба"
-  - граница защитной зоны
-  - характерная точка границы защитной зоны

Перечень координат характерных точек границы защитной зоны
объекта культурного наследия регионального значения
"Городская усадьба" (г. Арзамас, ул. Ленина, д. 51, д. 51а)

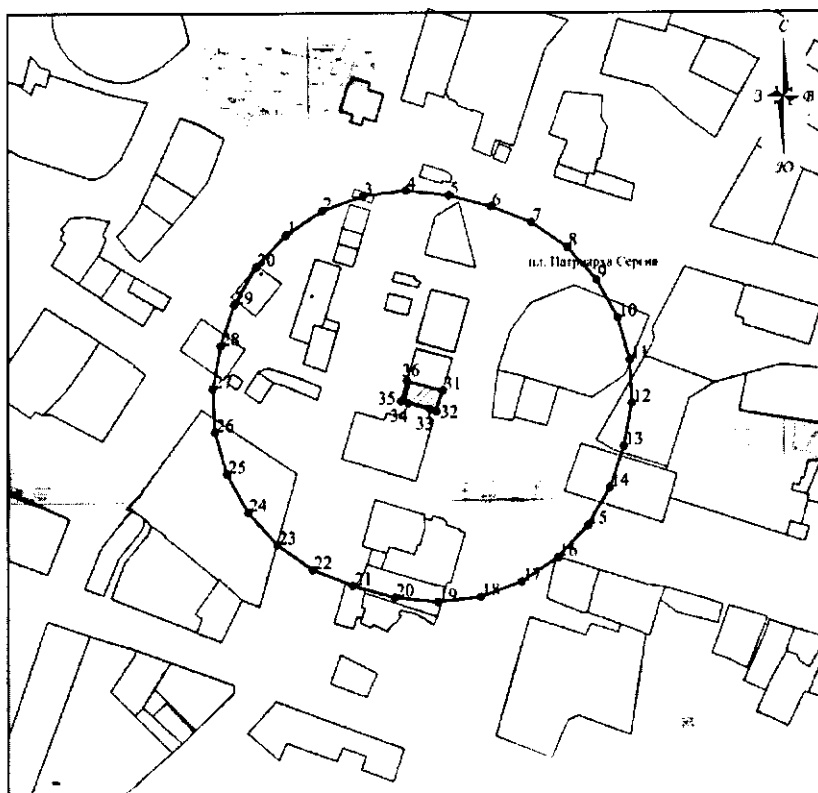
Обозначение характерной (поворотной) точки	Координаты характерных точек в МСК-52	
	X	Y
1	425543,71	2204067,49
2	425556,93	2204086,29
3	425567,89	2204106,49
4	425577,69	2204127,30
5	425587,16	2204148,24
6	425594,45	2204170,04
7	425599,20	2204192,53
8	425601,33	2204215,41
9	425600,83	2204238,39
10	425597,69	2204261,15
11	425592,50	2204283,55
12	425585,06	2204305,29
13	425575,17	2204326,04
14	425562,97	2204345,52
15	425548,61	2204363,47
16	425532,30	2204379,65
17	425514,23	2204393,86
18	425494,65	2204405,89
19	425473,82	2204415,61
20	425452,01	2204422,86
21	425429,52	2204427,57
22	425406,63	2204429,67
23	425383,66	2204429,13
24	425360,89	2204425,95
25	425338,52	2204420,66
26	425316,19	2204415,15
27	425294,33	2204408,06
28	425273,43	2204398,51
29	425253,76	2204386,63
30	425235,58	2204372,56
31	425219,13	2204356,51
32	425204,64	2204338,67
33	425192,29	2204319,29
34	425182,24	2204298,62
35	425174,63	2204276,93
36	425169,56	2204254,52
37	425167,10	2204231,67
38	425167,27	2204208,69
39	425170,08	2204185,88
40	425174,16	2204163,25
41	425178,67	2204140,70
42	425185,50	2204118,76
43	425194,81	2204097,74

44	425206,46	2204077,93
45	425220,31	2204059,59
46	425236,17	2204042,96
47	425253,84	2204028,26
48	425273,07	2204015,68
49	425293,62	2204005,40
50	425315,22	2203997,53
51	425337,58	2203992,20
52	425360,40	2203989,47
53	425383,38	2203989,37
54	425406,22	2203991,91
55	425428,83	2203996,12
56	425450,99	2204002,21
57	425472,30	2204010,81
58	425492,49	2204021,80
59	425511,28	2204035,03
60	425528,43	2204050,32
1	425543,71	2204067,49

30. Текстовое описание местоположения границ защитной зоны
объекта культурного наследия регионального значения
"Трактир "Тройня" (г. Арзамас, ул. Мучной Ряд, д. 4)

Граница защитной зоны установлена на расстоянии 100 м от внешней границы территории памятника, утвержденной приказом управления государственной охраны объектов культурного наследия Нижегородской области от 20 марта 2017 г. № 46 «Об утверждении границ и режима использования территорий объектов культурного наследия регионального значения, расположенных в г.Арзамасе».

Графическое описание местоположения границ защитной зоны
объекта культурного наследия регионального значения
"Трактир "Тройня" (г. Арзамас, ул. Мучной Ряд, д. 4)



УСЛОВНЫЕ ОБОЗНАЧЕНИЯ:



- объект культурного наследия регионального значения "Трактор "Тройня"



- граница защитной зоны



- характерная точка границы защитной зоны

Перечень координат характерных точек границы защитной зоны
объекта культурного наследия регионального значения
"Трактор "Тройня" (г. Арзамас, ул. Мучной Ряд, д. 4)

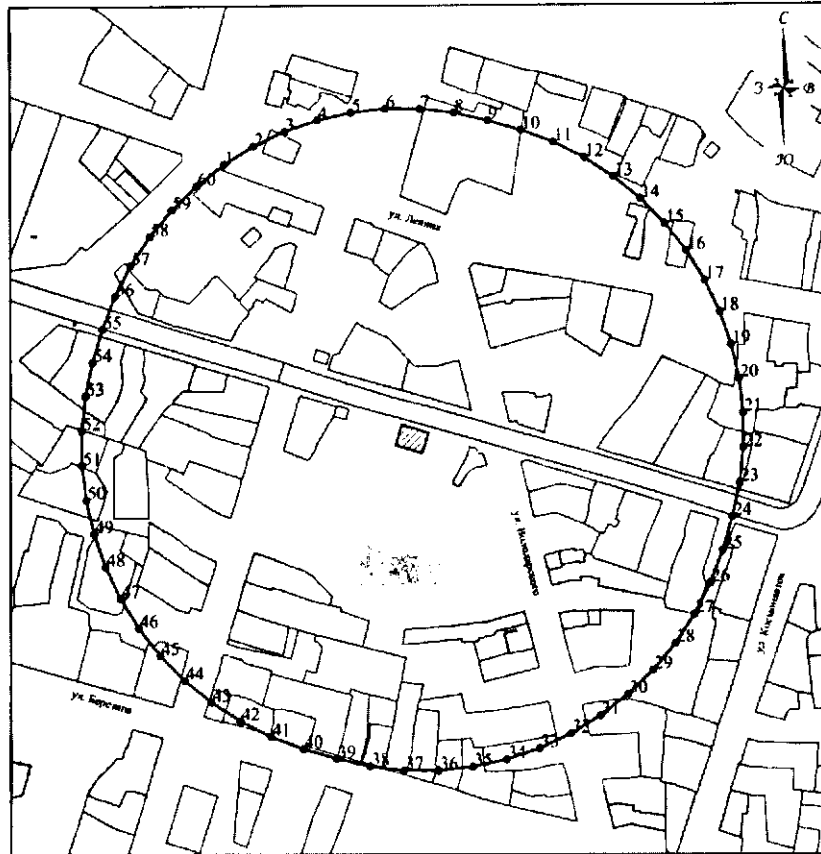
Обозначение характерной (поворотной) точки	Координаты характерных точек в МСК-52	
	X	Y
1	425754,28	2203507,12
2	425766,87	2203526,31
3	425774,76	2203547,86
4	425777,52	2203570,65
5	425775,02	2203593,46
6	425769,09	2203615,68
7	425760,73	2203637,06
8	425747,73	2203655,97
9	425730,75	2203671,41
10	425710,70	2203682,58
11	425688,63	2203688,89
12	425665,71	2203689,99
13	425643,14	2203685,84
14	425621,37	2203678,47

15	425601,55	2203666,90
16	425584,88	2203651,12
17	425572,26	2203631,95
18	425564,34	2203610,41
19	425561,54	2203587,63
20	425564,00	2203564,82
21	425570,07	2203542,63
22	425578,44	2203521,26
23	425591,44	2203502,35
24	425608,42	2203486,91
25	425628,47	2203475,74
26	425650,54	2203469,44
27	425673,46	2203468,33
28	425696,04	2203472,47
29	425717,85	2203479,70
30	425737,65	2203491,31
1	425754,28	2203507,12
31	425672,39	2203590,21
32	425661,53	2203586,90
33	425662,43	2203583,69
34	425665,75	2203571,83
35	425666,78	2203568,11
36	425677,52	2203571,21
37	425672,39	2203590,21
31	425672,39	2203590,21

31. Текстовое описание местоположения границ защитной зоны
 объекта культурного наследия регионального значения
 "Дом, в котором 18 ноября 1917 г. была провозглашена Советская власть в Арзамасском
 уезде" (г. Арзамас, ул. Октябрьская, д. 16)

Граница защитной зоны установлена на расстоянии 200 м от линий внешних стен
 памятника.

Графическое описание местоположения границ защитной зоны
 объекта культурного наследия регионального значения
 "Дом, в котором 18 ноября 1917 г. была провозглашена Советская власть в Арзамасском
 уезде" (г. Арзамас, ул. Октябрьская, д. 16)



УСЛОВНЫЕ ОБОЗНАЧЕНИЯ:



- объект культурного наследия регионального значения "Дом, в котором 18 ноября 1917 г. была провозглашена Советская власть в Арзамасском уезде"



- граница защитной зоны



- характерная точка границы защитной зоны

Перечень координат характерных точек границы защитной зоны
объекта культурного наследия регионального значения
"Дом, в котором 18 ноября 1917 г. была провозглашена Советская власть в Арзамасском
уезде" (г. Арзамас, ул. Октябрьская, д. 16)

Обозначение характерной (поворотной) точки	Координаты характерных точек в МСК-52	
	X	Y
1	425511,80	2203506,12
2	425523,19	2203524,91
3	425532,46	2203544,83
4	425539,48	2203565,65
5	425544,18	2203587,11
6	425546,49	2203608,96
7	425546,40	2203630,92
8	425543,90	2203652,75

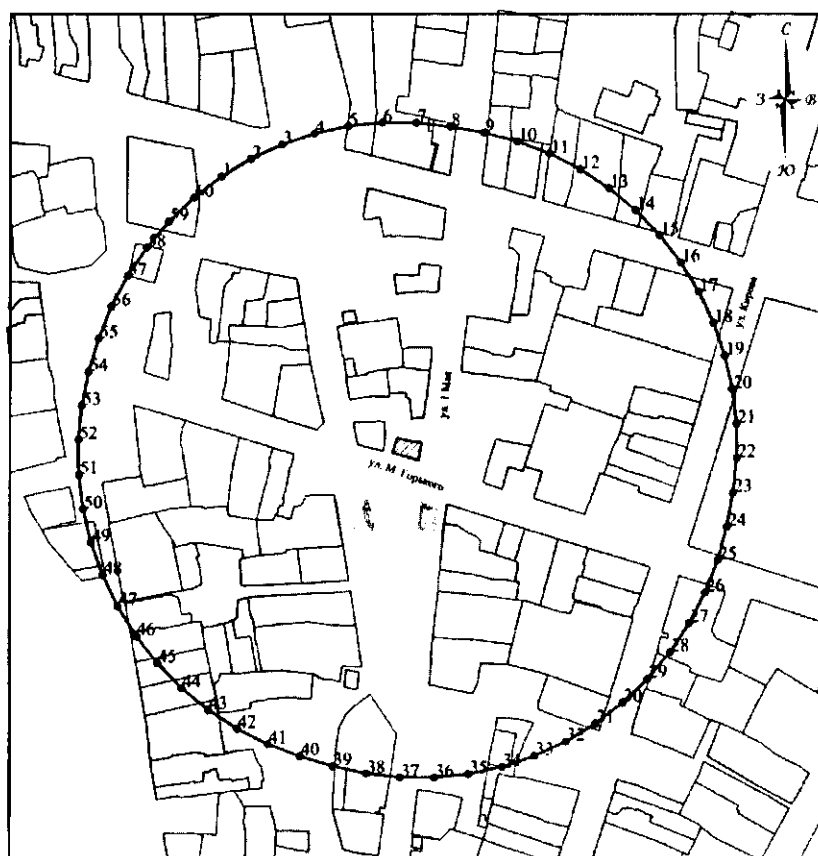
9	425539,01	2203674,17
10	425532,91	2203695,29
11	425525,27	2203715,89
12	425515,41	2203735,52
13	425503,45	2203753,95
14	425489,55	2203770,96
15	425473,86	2203786,35
16	425456,58	2203799,92
17	425437,92	2203811,51
18	425418,10	2203820,98
19	425397,36	2203828,23
20	425375,95	2203833,16
21	425354,13	2203835,70
22	425332,16	2203835,84
23	425310,30	2203833,57
24	425288,83	2203828,91
25	425267,72	2203822,79
26	425247,21	2203814,92
27	425227,69	2203804,84
28	425209,39	2203792,69
29	425192,53	2203778,60
30	425177,32	2203762,74
31	425163,94	2203745,32
32	425152,55	2203726,53
33	425143,29	2203706,61
34	425136,28	2203685,79
35	425131,58	2203664,32
36	425129,28	2203642,47
37	425129,38	2203620,50
38	425131,89	2203598,68
39	425136,78	2203577,26
40	425142,93	2203556,16
41	425150,56	2203535,56
42	425160,41	2203515,92
43	425172,35	2203497,48
44	425186,25	2203480,46
45	425201,92	2203465,06
46	425219,19	2203451,48
47	425237,85	2203439,88
48	425257,67	2203430,39
49	425278,40	2203423,14
50	425299,81	2203418,20
51	425321,63	2203415,64
52	425343,60	2203415,48
53	425365,45	2203417,74
54	425386,93	2203422,39

55	425407,99	2203428,69
56	425428,50	2203436,55
57	425448,03	2203446,62
58	425466,33	2203458,77
59	425483,20	2203472,85
60	425498,41	2203488,70
1	425511,80	2203506,12




32. Текстовое описание местоположения границ защитной зоны
объекта культурного наследия регионального значения
"Жилой дом мещанина (деревянный)" (г. Арзамас, ул. 1 Мая, д. 1)

Граница защитной зоны установлена на расстоянии 200 м от линий внешних стен памятника.

Графическое описание местоположения границ защитной зоны
объекта культурного наследия регионального значения
"Жилой дом мещанина (деревянный)" (г. Арзамас, ул. 1 Мая, д. 1)



УСЛОВНЫЕ ОБОЗНАЧЕНИЯ:

- | | |
|---|--|
|  | - объект культурного наследия регионального значения "Жилой дом мещанина (деревянный)" |
|  | - граница защитной зоны |
|  | - характерная точка границы защитной зоны |

Перечень координат характерных точек границы защитной зоны
 объекта культурного наследия регионального значения
 "Жилой дом мещанина (деревянный)" (г. Арзамас, ул. 1 Мая, д. 1)

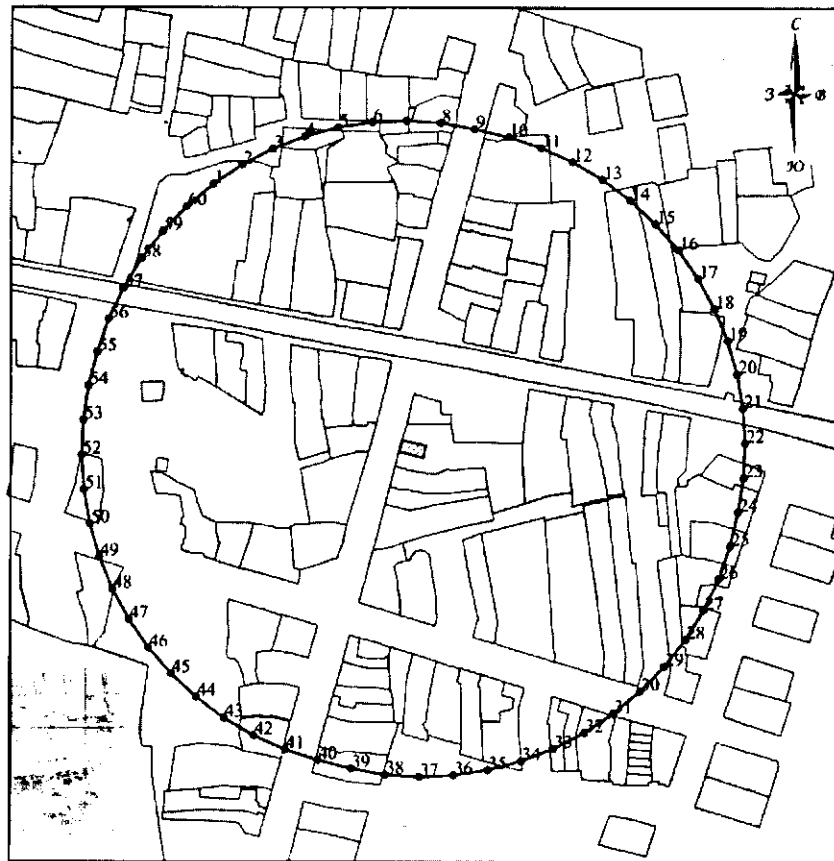
Обозначение характерной (поворотной) точки	Координаты характерных точек в МСК-52	
	X	Y
1	426515,67	2203302,85
2	426526,92	2203321,56
3	426536,07	2203341,39
4	426543,00	2203362,09
5	426547,63	2203383,43
6	426549,90	2203405,15
7	426549,80	2203426,98
8	426547,31	2203448,68
9	426543,56	2203470,20
10	426538,10	2203491,34
11	426530,36	2203511,75
12	426520,45	2203531,21
13	426508,47	2203549,47
14	426494,58	2203566,31
15	426478,93	2203581,54
16	426461,72	2203594,97
17	426443,14	2203606,44
18	426423,42	2203615,82
19	426402,80	2203623,00
20	426381,52	2203627,89
21	426359,83	2203630,42
22	426338,00	2203630,58
23	426316,28	2203628,36
24	426294,77	2203624,55
25	426273,69	2203618,87
26	426253,35	2203610,93
27	426233,99	2203600,82
28	426215,86	2203588,67
29	426199,15	2203574,60
30	426184,08	2203558,80
31	426170,83	2203541,45
32	426159,54	2203522,76
33	426150,36	2203502,95
34	426143,39	2203482,26
35	426138,72	2203460,93
36	426136,40	2203439,22
37	426136,46	2203417,39
38	426138,90	2203395,69
39	426143,70	2203374,39
40	426150,03	2203353,48

41	426157,59	2203332,99
42	426167,33	2203313,46
43	426179,15	2203295,10
44	426192,90	2203278,13
45	426208,42	2203262,77
46	426225,51	2203249,19
47	426243,99	2203237,56
48	426263,63	2203228,01
49	426284,18	2203220,65
50	426305,42	2203215,59
51	426327,09	2203212,86
52	426348,92	2203212,52
53	426370,66	2203214,55
54	426392,05	2203218,95
55	426412,97	2203225,23
56	426433,29	2203233,21
57	426452,62	2203243,35
58	426470,74	2203255,55
59	426487,41	2203269,64
60	426502,45	2203285,47
1	426515,67	2203302,85

33. Текстовое описание местоположения границ защитной зоны
 объекта культурного наследия регионального значения
 "Дом, в котором жил писатель–краевед, член Нижегородской ученой архивной комиссии
 Щегольков Н.М." (г. Арзамас, ул. Пушкина, д. 34)

Граница защитной зоны установлена на расстоянии 200 м от линий внешних стен
 памятника.

Графическое описание местоположения границ защитной зоны
 объекта культурного наследия регионального значения
 "Дом, в котором жил писатель–краевед, член Нижегородской ученой архивной комиссии
 Щегольков Н.М." (г. Арзамас, ул. Пушкина, д. 34)



УСЛОВНЫЕ ОБОЗНАЧЕНИЯ:



- объект культурного наследия регионального значения "Дом, в котором жил писатель-краевед, член Нижегородской ученой архивной комиссии Щегольков Н.М."



- граница защитной зоны



- характерная точка границы защитной зоны

Перечень координат характерных точек границы защитной зоны объекта культурного наследия регионального значения "Дом, в котором жил писатель-краевед, член Нижегородской ученой архивной комиссии Щегольков Н.М." (г. Арзамас, ул. Пушкина, д. 34)

Обозначение характерной (поворотной) точки	Координаты характерных точек в МСК-52	
	X	Y
1	425458,22	2204103,21
2	425470,24	2204121,30
3	425480,23	2204140,58
4	425488,07	2204160,83
5	425493,67	2204181,81
6	425496,96	2204203,28
7	425497,91	2204224,97
8	425496,50	2204246,64

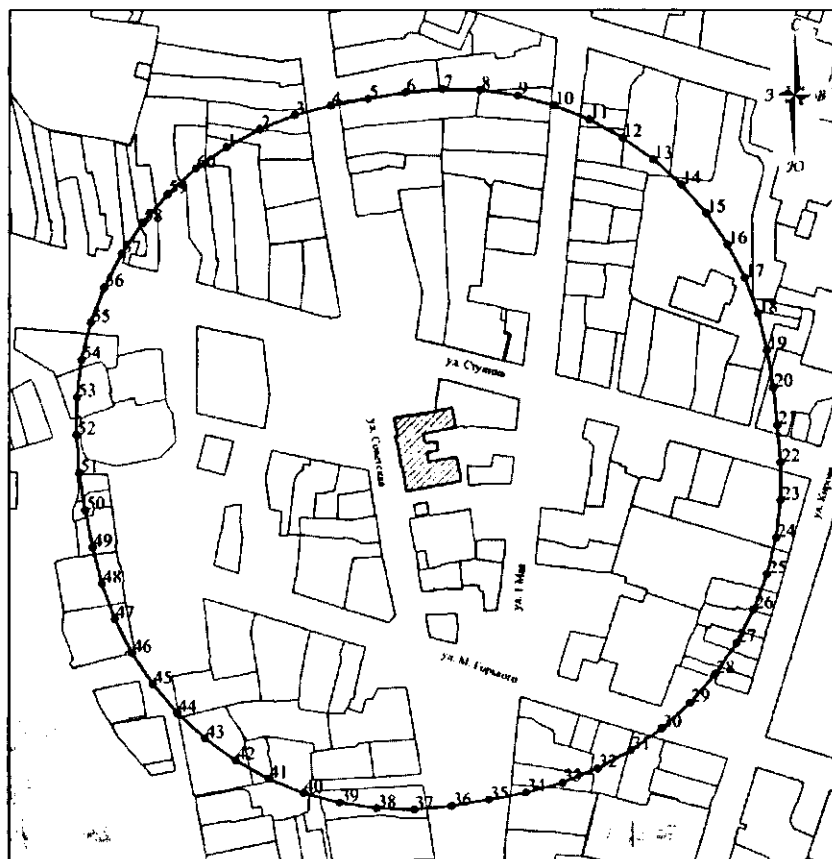
9	425492,74	2204268,03
10	425487,74	2204289,17
11	425481,05	2204309,83
12	425472,16	2204329,65
13	425461,17	2204348,38
14	425448,22	2204365,81
15	425433,45	2204381,74
16	425417,05	2204395,97
17	425399,20	2204408,33
18	425380,11	2204418,69
19	425360,01	2204426,92
20	425339,14	2204432,92
21	425317,74	2204436,62
22	425296,07	2204437,98
23	425274,38	2204436,98
24	425252,92	2204433,65
25	425231,76	2204428,74
26	425211,23	2204421,65
27	425191,59	2204412,38
28	425173,08	2204401,04
29	425155,90	2204387,75
30	425140,26	2204372,68
31	425126,35	2204356,00
32	425114,33	2204337,92
33	425104,35	2204318,63
34	425096,51	2204298,38
35	425090,91	2204277,40
36	425087,62	2204255,93
37	425086,68	2204234,24
38	425088,10	2204212,57
39	425091,86	2204191,18
40	425097,17	2204170,11
41	425103,82	2204149,44
42	425112,68	2204129,61
43	425123,63	2204110,86
44	425136,55	2204093,40
45	425151,29	2204077,45
46	425167,67	2204063,19
47	425185,49	2204050,80
48	425204,56	2204040,40
49	425224,65	2204032,14
50	425245,51	2204026,10
51	425266,90	2204022,36
52	425288,57	2204020,96
53	425310,26	2204021,92
54	425331,73	2204025,22

55	425352,80	2204030,49
56	425373,33	2204037,57
57	425392,97	2204046,84
58	425411,49	2204058,18
59	425428,67	2204071,47
60	425444,31	2204086,54
1	425458,22	2204103,21

34. Текстовое описание местоположения границ защитной зоны
объекта культурного наследия регионального значения
"Здание бывшего Арзамасского реального училища, где в 1914–1918 гг. учился писатель
А.П.Гайдар" (г. Арзамас, ул. Советская, д. 10)

Граница защитной зоны установлена на расстоянии 200 м от линий внешних стен памятника.

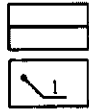
Графическое описание местоположения границ защитной зоны
объекта культурного наследия регионального значения
"Здание бывшего Арзамасского реального училища, где в 1914–1918 гг. учился писатель
А.П.Гайдар" (г. Арзамас, ул. Советская, д. 10)



УСЛОВНЫЕ ОБОЗНАЧЕНИЯ:



- объект культурного наследия регионального значения "Здание бывшего Арзамасского реального училища, где в 1914–1918 гг. учился писатель А.П.Гайдар"



- граница защитной зоны

- характерная точка границы защитной зоны

Перечень координат характерных точек границы защитной зоны
 объекта культурного наследия регионального значения
 "Здание бывшего Арзамасского реального училища, где в 1914–1918 гг. учился писатель
 А.П.Гайдар" (г. Арзамас, ул. Советская, д. 10)

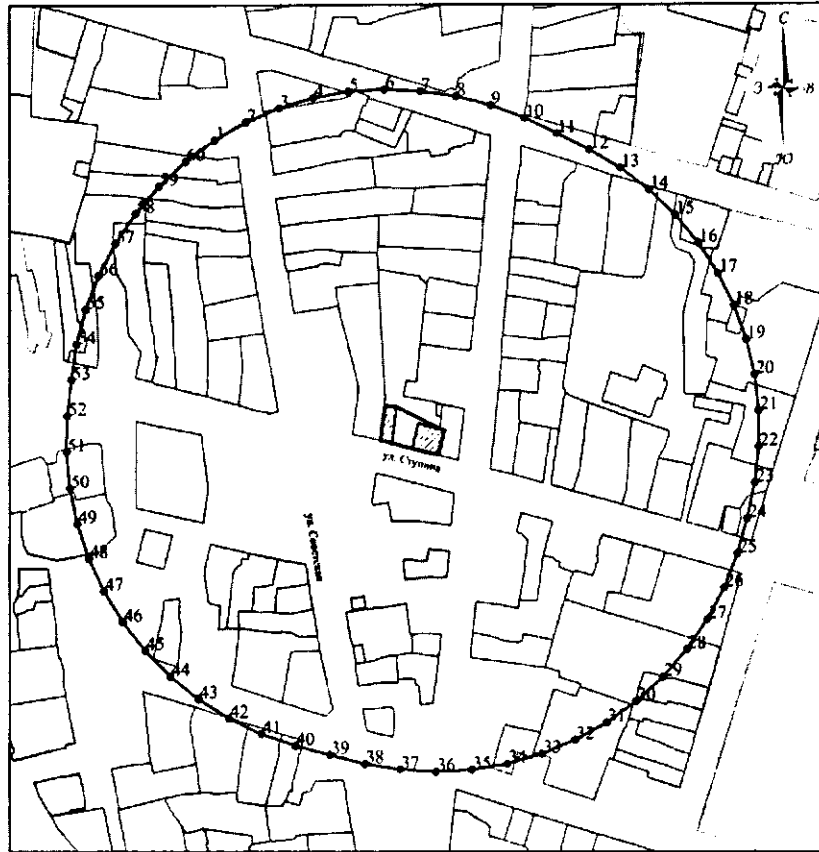
Обозначение характерной (поворотной) точки	Координаты характерных точек в МСК-52	
	X	Y
1	426653,51	2203261,71
2	426664,81	2203282,52
3	426673,57	2203304,52
4	426679,67	2203327,40
5	426683,82	2203350,72
6	426687,83	2203374,07
7	426689,97	2203397,66
8	426689,31	2203421,33
9	426685,86	2203444,75
10	426679,66	2203467,61
11	426670,80	2203489,57
12	426659,41	2203510,33
13	426645,65	2203529,60
14	426629,70	2203547,11
15	426611,80	2203562,61
16	426592,19	2203575,88
17	426571,15	2203586,74
18	426548,97	2203595,05
19	426525,97	2203600,67
20	426502,62	2203604,66
21	426479,05	2203607,10
22	426455,47	2203609,32
23	426431,79	2203609,25
24	426408,28	2203606,39
25	426385,28	2203600,77
26	426363,10	2203592,46
27	426342,06	2203581,60
28	426322,45	2203568,32
29	426304,55	2203552,82
30	426288,61	2203535,31
31	426274,85	2203516,04
32	426263,46	2203495,28
33	426254,60	2203473,32
34	426248,41	2203450,46
35	426244,05	2203427,17

36	426239,90	2203403,85
37	426237,90	2203380,25
38	426238,71	2203356,58
39	426242,30	2203333,18
40	426248,64	2203310,36
41	426257,63	2203288,46
42	426269,15	2203267,76
43	426283,03	2203248,58
44	426299,08	2203231,17
45	426317,08	2203215,78
46	426336,76	2203202,62
47	426357,87	2203191,89
48	426380,10	2203183,72
49	426403,07	2203177,96
50	426426,30	2203173,31
51	426449,67	2203169,46
52	426473,29	2203167,65
53	426496,97	2203167,82
54	426520,46	2203170,79
55	426543,44	2203176,51
56	426565,58	2203184,91
57	426586,58	2203195,86
58	426606,13	2203209,22
59	426623,96	2203224,80
60	426639,83	2203242,38
1	426653,51	2203261,71

35. Текстовое описание местоположения границ защитной зоны
объекта культурного наследия регионального значения
"Дом Попова (каменный и деревянный корпуса)" (г. Арзамас, ул. Ступина, д.3)

Граница защитной зоны установлена на расстоянии 200 м от линии общего контура ансамбля, образуемого соединением внешних точек наиболее удаленных элементов ансамбля.

Графическое описание местоположения границ защитной зоны
объекта культурного наследия регионального значения
"Дом Попова (каменный и деревянный корпуса)" (г. Арзамас, ул. Ступина, д. 3)



УСЛОВНЫЕ ОБОЗНАЧЕНИЯ:



- объект культурного наследия регионального значения "Дом Попова (каменный и деревянный корпуса)"



- граница защитной зоны



- характерная точка границы защитной зоны

Перечень координат характерных точек границы защитной зоны
объекта культурного наследия регионального значения
"Дом Попова (каменный и деревянный корпуса)" (г. Арзамас, ул. Ступина, д. 3)

Обозначение характерной (поворотной) точки	Координаты характерных точек в МСК-52	
	X	Y
1	426719,25	2203293,20
2	426730,54	2203313,10
3	426739,48	2203334,17
4	426745,95	2203356,12
5	426749,88	2203378,66
6	426751,21	2203401,51
7	426749,91	2203424,35
8	426746,72	2203447,02
9	426741,10	2203469,20
10	426732,98	2203490,59

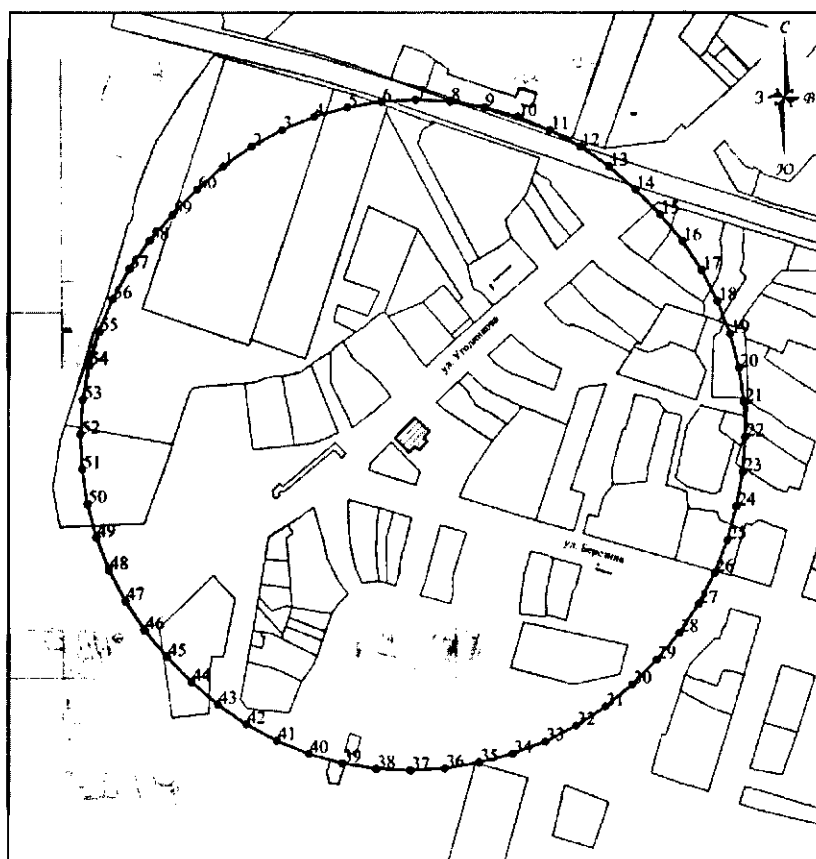
11	426723,01	2203511,20
12	426712,87	2203531,73
13	426701,17	2203551,40
14	426687,30	2203569,60
15	426671,45	2203586,10
16	426653,81	2203600,68
17	426634,62	2203613,15
18	426614,13	2203623,34
19	426592,62	2203631,13
20	426570,35	2203636,41
21	426547,63	2203639,11
22	426524,74	2203639,20
23	426502,00	2203636,67
24	426479,66	2203631,68
25	426457,60	2203625,59
26	426436,31	2203617,19
27	426416,13	2203606,41
28	426397,30	2203593,39
29	426380,09	2203578,31
30	426364,72	2203561,36
31	426351,38	2203542,77
32	426340,25	2203522,78
33	426331,47	2203501,64
34	426325,17	2203479,64
35	426321,43	2203457,07
36	426320,29	2203434,21
37	426321,64	2203411,36
38	426325,13	2203388,81
39	426330,88	2203366,65
40	426336,68	2203344,50
41	426344,16	2203322,87
42	426354,05	2203302,24
43	426366,24	2203282,87
44	426380,57	2203265,03
45	426396,83	2203248,93
46	426414,83	2203234,80
47	426434,33	2203222,82
48	426455,07	2203213,14
49	426476,77	2203205,90
50	426499,16	2203201,18
51	426521,95	2203199,05
52	426544,83	2203199,54
53	426567,57	2203202,15
54	426590,22	2203205,49
55	426612,37	2203211,23
56	426633,72	2203219,46

57	426653,99	2203230,08
58	426672,92	2203242,95
59	426690,25	2203257,89
60	426705,76	2203274,71
1	426719,25	2203293,20

36. Текстовое описание местоположения границ защитной зоны
объекта культурного наследия регионального значения
"Жилой дом" (г. Арзамас, ул. Угодникова, д. 25)

Граница защитной зоны установлена на расстоянии 200 м от линий внешних стен памятника.

Графическое описание местоположения границ защитной зоны
объекта культурного наследия регионального значения
"Жилой дом" (г. Арзамас, ул. Угодникова, д. 25)



УСЛОВНЫЕ ОБОЗНАЧЕНИЯ:



- объект культурного наследия регионального значения "Жилой дом"



- граница защитной зоны



- характерная точка границы защитной зоны

Перечень координат характерных точек границы защитной зоны
 объекта культурного наследия регионального значения
 "Жилой дом" (г. Арзамас, ул. Угодникова, д. 25)

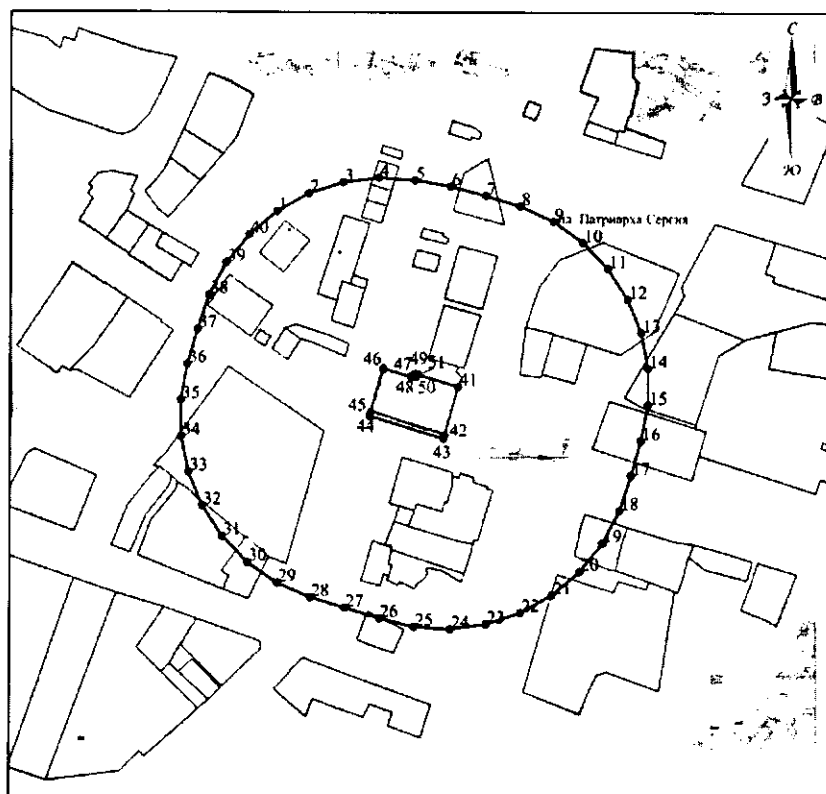
Обозначение характерной (поворотной) точки	Координаты характерных точек в МСК-52	
	X	Y
1	425433,47	2203124,50
2	425446,00	2203142,59
3	425456,47	2203161,95
4	425464,74	2203182,34
5	425470,73	2203203,52
6	425474,35	2203225,23
7	425475,57	2203247,20
8	425474,37	2203269,18
9	425470,76	2203290,89
10	425464,78	2203312,07
11	425456,52	2203332,46
12	425446,06	2203351,83
13	425433,54	2203369,93
14	425419,10	2203386,54
15	425403,63	2203402,20
16	425386,80	2203416,39
17	425368,52	2203428,64
18	425349,01	2203438,81
19	425328,49	2203446,78
20	425307,22	2203452,44
21	425285,46	2203455,73
22	425263,47	2203456,61
23	425241,52	2203455,07
24	425219,87	2203451,13
25	425198,62	2203445,37
26	425178,10	2203437,44
27	425158,57	2203427,29
28	425140,27	2203415,06
29	425123,43	2203400,90
30	425107,85	2203385,34
31	425093,84	2203368,37
32	425081,78	2203349,96
33	425071,81	2203330,34
34	425064,06	2203309,74
35	425058,58	2203288,42
36	425054,83	2203266,74
37	425053,47	2203244,77
38	425054,54	2203222,79
39	425058,01	2203201,06
40	425063,85	2203179,84

41	425071,98	2203159,39
42	425082,32	2203139,96
43	425094,72	2203121,78
44	425109,05	2203105,07
45	425124,67	2203089,56
46	425141,43	2203075,30
47	425159,66	2203062,96
48	425179,13	2203052,70
49	425199,61	2203044,65
50	425220,85	2203038,89
51	425242,59	2203035,50
52	425264,58	2203034,52
53	425286,54	2203035,96
54	425308,21	2203039,80
55	425329,32	2203046,01
56	425349,63	2203054,49
57	425368,88	2203065,16
58	425386,84	2203077,87
59	425403,30	2203092,48
60	425419,02	2203107,90
1	425433,47	2203124,50




37. Текстовое описание местоположения границ защитной зоны
объекта культурного наследия регионального значения
"Биржа" (г. Арзамас, ул. Урицкого, д. 15)

Граница защитной зоны установлена на расстоянии 100 м от внешней границы территории памятника, утвержденной приказом управления государственной охраны объектов культурного наследия Нижегородской области от 20 марта 2017 г. №46 «Об утверждении границ и режима использования территорий объектов культурного наследия регионального значения, расположенных в г. Арзамасе».

Графическое описание местоположения границ защитной зоны
объекта культурного наследия регионального значения
"Биржа" (г. Арзамас, ул. Урицкого, д. 15)



УСЛОВНЫЕ ОБОЗНАЧЕНИЯ:

- | | |
|---|--|
|  | - объект культурного наследия регионального значения "Биржа" |
|  | - граница защитной зоны |
|  | - характерная точка границы защитной зоны |

Перечень координат характерных точек границы защитной зоны
объекта культурного наследия регионального значения
"Биржа" (г. Арзамас, ул. Урицкого, д. 15)

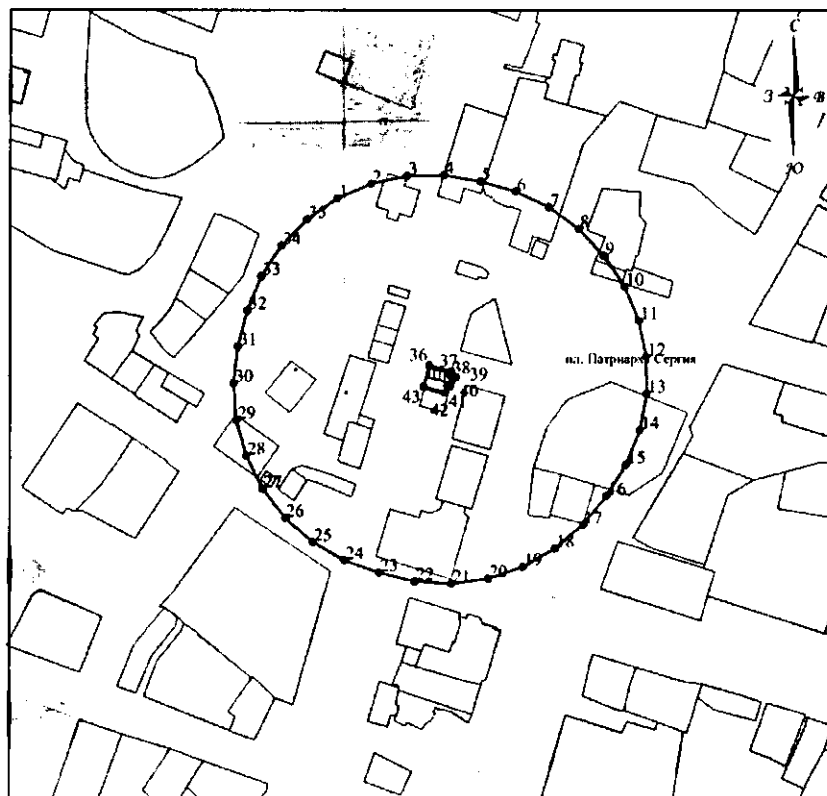
Обозначение характерной (поворотной) точки	Координаты характерных точек в МСК-52	
	X	Y
1	425743,91	2203487,60
2	425753,13	2203504,31
3	425759,00	2203522,47
4	425761,32	2203541,41
5	425759,99	2203560,45
6	425756,85	2203579,31
7	425752,02	2203597,77
8	425746,46	2203616,05
9	425738,60	2203633,44
10	425727,58	2203649,03
11	425713,80	2203662,23
12	425697,76	2203672,58
13	425680,05	2203679,69

14	425661,31	2203683,31
15	425642,23	2203683,30
16	425623,49	2203679,67
17	425605,10	2203674,46
18	425586,91	2203668,62
19	425570,00	2203659,77
20	425555,08	2203647,87
21	425542,69	2203633,35
22	425533,29	2203616,75
23	425527,21	2203598,66
24	425524,68	2203579,74
25	425525,79	2203560,69
26	425530,37	2203542,15
27	425535,90	2203523,85
28	425541,45	2203505,56
29	425549,10	2203488,08
30	425559,92	2203472,36
31	425573,54	2203458,99
32	425589,45	2203448,44
33	425607,07	2203441,11
34	425625,76	2203437,27
35	425644,84	2203437,04
36	425663,62	2203440,44
37	425681,96	2203445,83
38	425700,10	2203451,83
39	425716,90	2203460,87
40	425731,69	2203472,94
1	425743,91	2203487,60
41	425651,81	2203583,76
42	425626,44	2203576,56
43	425624,60	2203576,01
44	425636,49	2203536,69
45	425638,52	2203537,24
46	425661,34	2203544,02
47	425657,15	2203558,64
48	425656,91	2203559,37
49	425657,73	2203559,61
50	425657,16	2203561,55
51	425658,36	2203561,97
41	425651,81	2203583,76




38. Текстовое описание местоположения границ защитной зоны
 объекта культурного наследия федерального значения
 "Торговые ряды. Жилой дом" (г. Арзамас, ул. Гостиный ряд, д. 7)

Граница защитной зоны установлена на расстоянии 100 м от внешней границы территории памятника, утвержденной приказом управления государственной охраны объектов культурного наследия Нижегородской области от 14 августа 2015 г. №125 «Об утверждении границ и режима использования территорий объектов культурного наследия, расположенных в г. Арзамасе и р.п. Выездное Арзамасского района».

Графическое описание местоположения границ защитной зоны
объекта культурного наследия федерального значения
"Торговые ряды. Жилой дом" (г. Арзамас, ул. Гостиный ряд, д. 7)



УСЛОВНЫЕ ОБОЗНАЧЕНИЯ:

- | | |
|---|--|
|  | - объект культурного наследия федерального значения "Торговые ряды. Жилой дом" |
|  | - граница защитной зоны |
|  | - характерная точка границы защитной зоны |

Перечень координат характерных точек границы защитной зоны
объекта культурного наследия федерального значения
"Торговые ряды. Жилой дом" (г. Арзамас, ул. Гостиный ряд, д. 7)

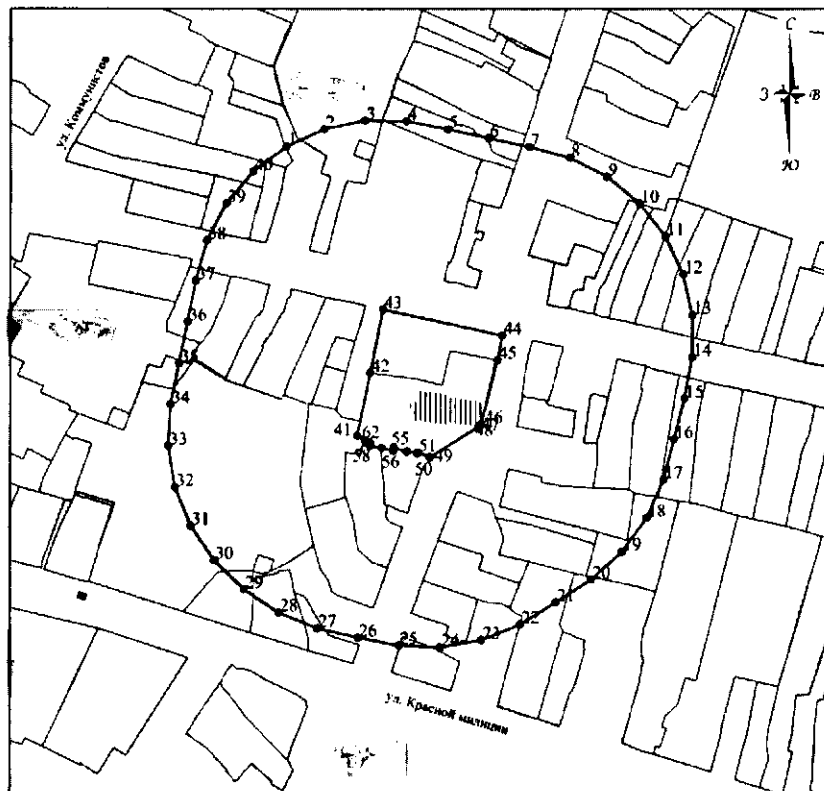
Обозначение характерной (поворотной) точки	Координаты характерных точек в МСК-52	
	X	Y
1	425823,92	2203515,88
2	425831,62	2203533,60
3	425835,77	2203552,47

4	425836,21	2203571,78
5	425832,93	2203590,82
6	425827,56	2203609,40
7	425819,35	2203626,90
8	425807,94	2203642,49
9	425793,77	2203655,62
10	425777,73	2203666,40
11	425759,93	2203673,90
12	425741,01	2203677,84
13	425721,69	2203678,07
14	425702,69	2203674,57
15	425684,71	2203667,49
16	425668,25	2203657,34
17	425653,25	2203645,14
18	425640,61	2203630,53
19	425631,02	2203613,76
20	425624,83	2203595,46
21	425622,28	2203576,31
22	425623,45	2203557,02
23	425628,04	2203538,24
24	425634,40	2203519,99
25	425644,07	2203503,26
26	425656,78	2203488,71
27	425672,05	2203476,87
28	425689,31	2203468,19
29	425707,92	2203462,99
30	425727,18	2203461,46
31	425746,37	2203463,67
32	425765,09	2203468,58
33	425782,98	2203475,87
34	425799,14	2203486,46
35	425812,96	2203499,97
1	425823,92	2203515,88
36	425736,49	2203564,40
37	425733,34	2203575,89
38	425731,02	2203575,27
39	425730,19	2203578,43
40	425725,49	2203575,31
41	425725,90	2203573,83
42	425722,21	2203572,72
43	425725,40	2203561,45
36	425736,49	2203564,40

39. Текстовое описание местоположения границ защитной зоны
 объекта культурного наследия федерального значения
 "Церковь Ильинская (теплая)" (г. Арзамас, ул. Космонавтов, д. 39-А)

Граница защитной зоны установлена на расстоянии 100 м от внешней границы территории памятника, утвержденной приказом управления государственной охраны объектов культурного наследия Нижегородской области от 04 августа 2015 г. № 125 «Об утверждении границ и режима использования территорий объектов культурного наследия, расположенных в г. Арзамасе и р.п. Выездное Арзамасского района».

Графическое описание местоположения границ защитной зоны объекта культурного наследия федерального значения "Церковь Ильинская (теплая)" (г. Арзамас, ул. Космонавтов, д. 39-А)



УСЛОВНЫЕ ОБОЗНАЧЕНИЯ:



- объект культурного наследия федерального значения "Церковь Ильинская (теплая)"
- граница защитной зоны
- характерная точка границы защитной зоны

Перечень координат характерных точек границы защитной зоны объекта культурного наследия федерального значения "Церковь Ильинская (теплая)" (г. Арзамас, ул. Космонавтов, д. 39-А)

Обозначение характерной (поворотной) точки	Координаты характерных точек в МСК-52	
	X	Y
1	425952,57	2203956,44
2	425961,66	2203976,48

3	425966,15	2203998,02
4	425965,82	2204020,02
5	425961,55	2204041,64
6	425956,90	2204063,20
7	425952,26	2204084,75
8	425946,55	2204106,02
9	425936,57	2204125,62
10	425922,53	2204142,57
11	425905,14	2204156,04
12	425885,21	2204165,38
13	425863,73	2204170,13
14	425841,73	2204170,07
15	425820,06	2204166,03
16	425798,66	2204160,73
17	425777,31	2204155,24
18	425757,09	2204146,57
19	425739,26	2204133,68
20	425724,43	2204117,56
21	425712,62	2204098,95
22	425700,99	2204080,22
23	425692,74	2204059,82
24	425688,97	2204038,14
25	425689,98	2204016,17
26	425694,12	2203994,53
27	425699,04	2203973,05
28	425707,32	2203952,65
29	425719,40	2203934,25
30	425734,81	2203918,53
31	425752,97	2203906,10
32	425773,36	2203897,82
33	425795,06	2203894,17
34	425817,03	2203895,34
35	425838,62	2203899,83
36	425860,21	2203904,26
37	425881,83	2203908,59
38	425903,06	2203914,41
39	425922,54	2203924,64
40	425939,31	2203938,88
1	425952,57	2203956,44
41	425800,54	2203994,05
42	425833,42	2204000,88
43	425866,60	2204007,53
44	425852,99	2204070,71
45	425840,22	2204068,08
46	425806,37	2204059,55

47	425805,75	2204058,96
48	425805,20	2204058,08
49	425788,98	2204032,77
50	425789,21	2204032,11
51	425791,58	2204026,09
52	425790,93	2204025,82
53	425792,26	2204020,45
54	425791,96	2204020,11
55	425794,14	2204013,43
56	425792,45	2204013,14
57	425793,90	2204006,83
58	425795,02	2204001,01
59	425796,61	2204001,09
60	425797,04	2204000,41
61	425797,32	2203998,21
62	425797,97	2203998,42
41	425800,54	2203994,05

40. Текстовое описание местоположения границ защитной зоны
объекта культурного наследия федерального значения
"Дом Хомякова (деревянный)" (г. Арзамас, ул. Советская, д. 21)

Граница защитной зоны установлена на расстоянии 100 м от внешней границы территории памятника, утвержденной приказом управления государственной охраны объектов культурного наследия Нижегородской области от 04 августа 2015 г. № 125 «Об утверждении границ и режима использования территорий объектов культурного наследия, расположенных в г. Арзамасе и р.п. Выездное Арзамасского района».

Графическое описание местоположения границ защитной зоны
объекта культурного наследия федерального значения
"Дом Хомякова (деревянный)" (г. Арзамас, ул. Советская, д. 21)



УСЛОВНЫЕ ОБОЗНАЧЕНИЯ:



- объект культурного наследия федерального значения "Дом Хомякова (деревянный)"



- граница защитной зоны



- характерная точка границы защитной зоны

Перечень координат характерных точек границы защитной зоны
объекта культурного наследия федерального значения
"Дом Хомякова (деревянный)" (г. Арзамас, ул. Советская, д. 21)

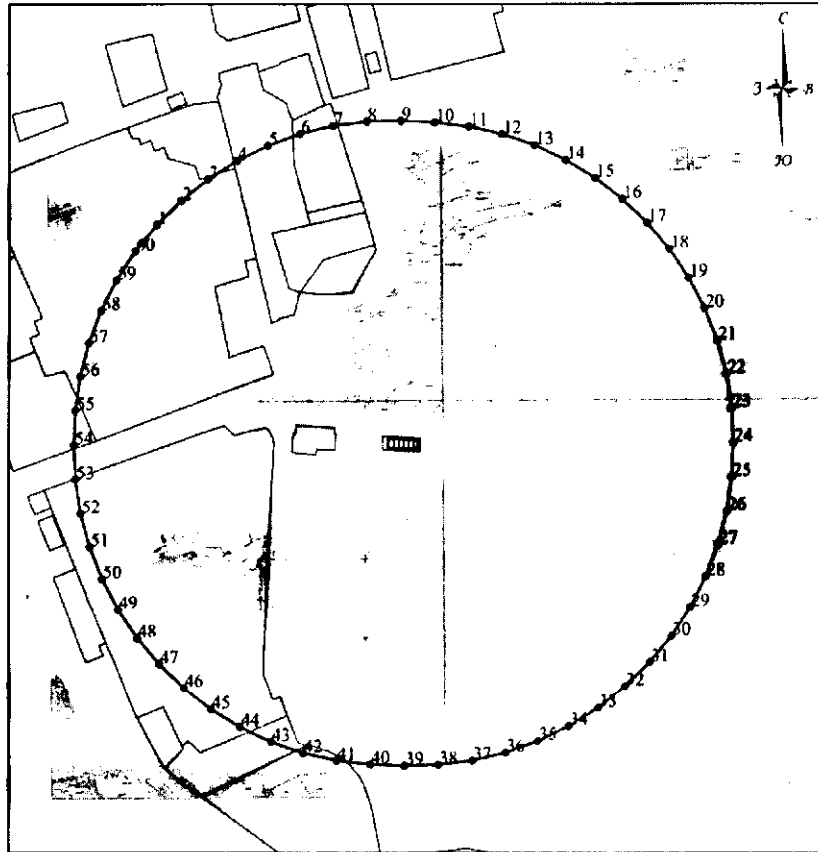
Обозначение характерной (поворотной) точки	Координаты характерных точек в МСК-52	
	X	Y
1	426475,33	2203292,37
2	426482,56	2203309,28
3	426486,56	2203327,23
4	426487,21	2203345,61
5	426486,16	2203364,00
6	426484,10	2203382,28
7	426478,81	2203399,89
8	426470,39	2203416,24
9	426459,11	2203430,77
10	426445,36	2203442,98
11	426429,61	2203452,48

12	426412,38	2203458,92
13	426394,44	2203463,06
14	426376,44	2203466,94
15	426358,09	2203468,26
16	426339,82	2203466,20
17	426322,23	2203460,83
18	426305,92	2203452,33
19	426291,42	2203441,01
20	426278,47	2203427,94
21	426268,08	2203412,77
22	426260,65	2203395,95
23	426256,42	2203378,05
24	426255,54	2203359,68
25	426258,04	2203341,46
26	426263,26	2203323,80
27	426268,73	2203306,21
28	426275,80	2203289,24
29	426285,86	2203273,84
30	426298,57	2203260,55
31	426313,50	2203249,81
32	426330,15	2203241,98
33	426347,94	2203237,34
34	426366,29	2203236,03
35	426384,57	2203238,04
36	426402,73	2203241,11
37	426420,57	2203245,60
38	426437,28	2203253,28
39	426452,31	2203263,88
40	426465,13	2203277,06
1	426475,33	2203292,37
41	426360,10	2203368,28
42	426355,44	2203364,10
43	426364,19	2203336,01
44	426387,37	2203339,94
45	426387,34	2203340,14
46	426382,54	2203339,94
47	426382,42	2203341,62
48	426387,24	2203341,79
49	426387,18	2203343,35
50	426385,17	2203343,22
51	426385,05	2203345,47
52	426387,00	2203345,58
53	426386,09	2203362,44
41	426360,10	2203368,28




41. Текстовое описание местоположения границ защитной зоны
объекта культурного наследия федерального значения
"Тихвинская церковь" (г. Арзамас, Тихвинское кладбище)

Граница защитной зоны установлена на расстоянии 200 м от линий внешних стен памятника.

Графическое описание местоположения границ защитной зоны
объекта культурного наследия федерального значения
"Тихвинская церковь" (г. Арзамас, Тихвинское кладбище)



УСЛОВНЫЕ ОБОЗНАЧЕНИЯ:

- | | |
|---|--|
|  | - объект культурного наследия федерального значения "Тихвинская церковь" |
|  | - граница защитной зоны |
|  | - характерная точка границы защитной зоны |

Перечень координат характерных точек границы защитной зоны
объекта культурного наследия федерального значения
"Тихвинская церковь" (г. Арзамас, Тихвинское кладбище)

Обозначение характерной (поворотной) точки	Координаты характерных точек в МСК-52	
	X	Y
1	424479,91	2204096,22
2	424495,15	2204111,75

3	424508,65	2204128,83
4	424520,21	2204147,27
5	424529,70	2204166,86
6	424537,00	2204187,36
7	424542,04	2204208,54
8	424544,74	2204230,13
9	424545,08	2204251,89
10	424544,17	2204273,65
11	424541,53	2204295,26
12	424536,83	2204316,51
13	424529,84	2204337,12
14	424520,66	2204356,85
15	424509,39	2204375,47
16	424496,16	2204392,76
17	424481,14	2204408,50
18	424464,52	2204422,56
19	424446,47	2204434,72
20	424427,21	2204444,86
21	424406,96	2204452,84
22	424385,97	2204458,58
23	424364,47	2204461,99
24	424342,73	2204463,06
25	424320,98	2204462,09
26	424299,44	2204458,98
27	424278,37	2204453,54
28	424258,01	2204445,84
29	424238,61	2204435,98
30	424220,39	2204424,07
31	424203,58	2204410,24
32	424188,37	2204394,68
33	424174,91	2204377,57
34	424163,38	2204359,12
35	424153,92	2204339,51
36	424146,65	2204319,00
37	424141,65	2204297,82
38	424138,98	2204276,22
39	424138,34	2204254,48
40	424139,16	2204232,72
41	424141,56	2204211,09
42	424146,29	2204189,84
43	424153,30	2204169,24
44	424162,52	2204149,52
45	424173,81	2204130,92
46	424187,07	2204113,65
47	424202,12	2204097,93
48	424218,77	2204083,92

49	424236,84	2204071,79
50	424256,12	2204061,69
51	424276,39	2204053,75
52	424297,40	2204048,06
53	424318,90	2204044,68
54	424340,64	2204043,67
55	424362,39	2204044,64
56	424383,94	2204047,70
57	424405,02	2204053,10
58	424425,40	2204060,75
59	424444,82	2204070,57
60	424463,06	2204082,44
1	424479,91	2204096,22

ПРИЛОЖЕНИЕ 2
к приказу управления государственной
охраны объектов культурного наследия
Нижегородской области
от 13.11.20 № 358

Режим использования земель
в границах защитных зон объектов культурного наследия

Настоящим Режимом запрещается строительство объектов капитального строительства и реконструкция объектов капитального строительства, связанная с изменением их параметров (высоты, количества этажей, площади), за исключением строительства и реконструкции линейных объектов.
