



30 НОЯ 2020

№ в реестре

16232 - 518 - 354

**Управление
государственной охраны объектов культурного наследия
Нижегородской области**

П Р И К А З

10.11.2020

№ 354

г. Нижний Новгород

**Об утверждении описания местоположения
границ защитных зон объектов культурного
наследия, расположенных на территории
Ветлужского района
Нижегородской области, режима
использования земель в границах защитных
зон объектов культурного наследия**

В целях обеспечения сохранности объектов культурного наследия регионального значения и объектов культурного наследия федерального значения, расположенных на территории Ветлужского района Нижегородской области, руководствуясь статьями 20², 34¹ Федерального закона от 25 июня 2002 г. № 73-ФЗ "Об объектах культурного наследия (памятниках истории и культуры) народов Российской Федерации", п р и к а з ы в а ю:

1. Утвердить текстовое и графическое описания местоположения границ защитных зон объектов культурного наследия с перечнем координат характерных точек этих границ, режим использования земель в границах защитных зон объектов культурного наследия регионального значения:

- 1) "Парк усадьбы Стюсси" (д. Афимино, 0,4 км к северу);
- 2) "Церковь Воскресения Христова" (с. Бельшево);
- 3) "Усадьба Мещерских–Бердниковых" (с. Бельшево);
- 4) "Церковь" (с. Волынцы);
- 5) "Парк усадьбы Перловых" (с. Волынцы);
- 6) "Макарьевская церковь" (с. Макарьевское);
- 7) "Усадьба Верховских" (д. Морозиха);
- 8) "Церковь" (с. Ново–Успенское);
- 9) "Церковь" (с. Рязаново);
- 10) "Усадьба Смецких" (с. Стрелица);

- 11) "Георгиевская церковь" (с. Турань);
- 12) "Екатерининская церковь" (г. Ветлуга, ул. Алешкова);
- 13) "Дом Ю.Овчинниковой" (г. Ветлуга, ул. Алешкова, д. 68 (литер А));
- 14) "Дом с воротами Л. Разумовой" (г. Ветлуга, ул. Алешкова, д. 70 (литер А));
- 15) "Троицкий собор" (г. Ветлуга, ул. Алешкова, д. 79а (литер А));
- 16) "Торговые ряды" (г. Ветлуга, ул. Алешкова, 77а);
- 17) "Здание, где в 1918 г. находились президиум Ветлужского исполкома и уездная ВЧК, руководившие подавлением Уренско–Ветлужского контрреволюционного мятежа" (г. Ветлуга, ул. Бахерева, д. 35);
- 18) "Дом, в котором 18 марта 1918 г. была провозглашена Советская власть в уезде" (г. Ветлуга, ул. Бахирева, д. 26);
- 19) "Братская могила борцов за укрепление Советской власти, погибших в 1918 г." (г. Ветлуга, ул. Ленина (напротив здания администрации района ул. Ленина, д. 42));
- 20) "Здание водочного завода, построенное в 1890 г., в котором в 1918 г. размещался уездный исполком Совета крестьянских и солдатских депутатов" (г. Ветлуга, ул. Заводская, д. 1);
- 21) "Особняк Н. Петерсон" (г. Ветлуга, на пересечении ул. Куликова, ул. Урицкого, д. 76/48 (литер А));
- 22) "Торговые ряды" (г. Ветлуга, на пересечении ул. Алешкова, ул. Ленина, д. 74/1 (литер А));
- 23) "Здание городской управы" (г. Ветлуга, ул. Ленина, д. 1а (литер А));
- 24) "Дом П.Кузнецова" (г. Ветлуга, ул. Ленина, д. 3 (литер А));
- 25) "Дом с лавками В. Чиркина" (г. Ветлуга, ул. Ленина, д.4 (литеры А1, А2));
- 26) "Здание женской гимназии" (г. Ветлуга, на пересечении ул. Ленина, ул. Куликова, д. 21/91 (литер А));
- 27) "Александро–Невская часовня при Воскресенской церкви" (г. Ветлуга, на пересечении ул. Ленина, ул. Куликова, д. 24 (литер А));
- 28) "Здание мужской гимназии" (г. Ветлуга, ул. Ленина, д. 25);
- 29) "Воскресенский собор" (г. Ветлуга, ул. Ленина, д. 26 (литер А));
- 30) "Здание земской больницы" (г. Ветлуга, ул. Ленина, д. 50 (литер А));
- 31) "Особняк Е. Петерсон" (г. Ветлуга, на пересечении ул. Пионерской, ул. Штурмина, д. 22/111 (литер А));

- 32) "Дом У. Раковой" (г. Ветлуга, ул. Штурмина, д. 58 (литер А));
33) "Пивная лавка В.Зебальд" (г. Ветлуга, ул. Штурмина, д. 75 (литер А));
34) "Особняк П.Овчинникова" (г. Ветлуга, на пересечении ул. Урицкого,
ул. Штурмина, д. 24/84 (литер А))

и объекта культурного наследия федерального значения


- 35) "Троицкая церковь (дер.), 1760 г." (с. Турань)
согласно приложениям 1, 2 к настоящему приказу.

2. Поручить начальника отдела государственной охраны и учета объектов культурного наследия Н.Н.Тамбовцеву организовать работу по направлению в установленном порядке копии настоящего приказа в федеральный орган исполнительной власти, уполномоченный Правительством Российской Федерации на осуществление государственного кадастрового учета, государственной регистрации прав, ведение Единого государственного реестра недвижимости и предоставление сведений, содержащихся в Едином государственном реестре недвижимости, а также в администрацию Ветлужского района для размещения в информационной системе обеспечения градостроительной деятельности.

3. Приказ вступает в силу со дня регистрации в Реестре нормативных актов органов исполнительной власти Нижегородской области.

4. Контроль за исполнением настоящего приказа оставляю за собой.

И.о.руководителя



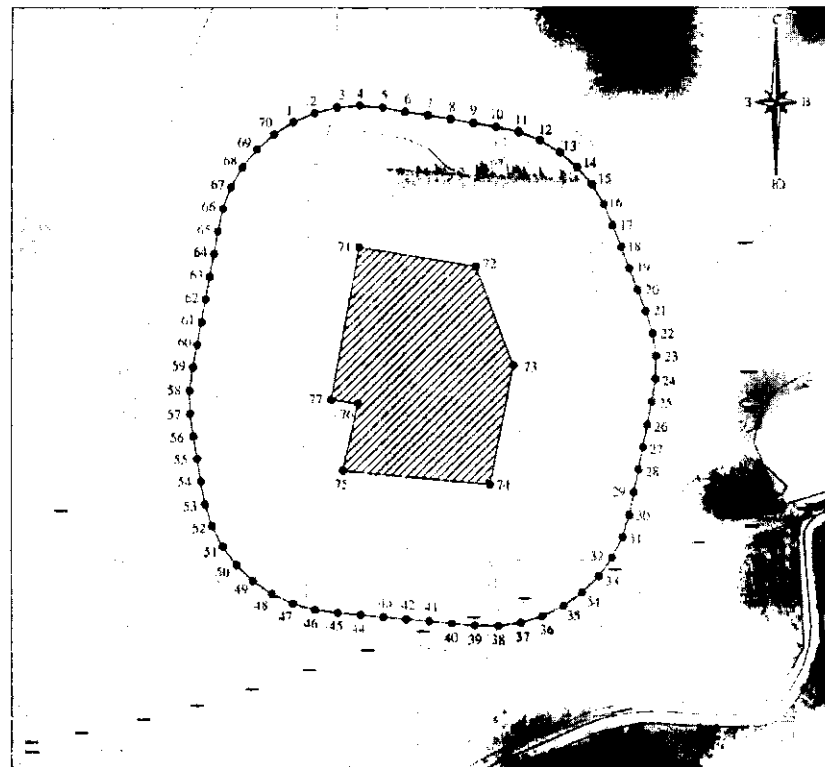
Н.Н.Тамбовцева

ПРИЛОЖЕНИЕ 1
к приказу управления государственной
охраны объектов культурного наследия
Нижегородской области
от 10.11.2004 № 354

1. Текстовое описание местоположения границ защитной зоны
объекта культурного наследия регионального значения
"Парк усадьбы Стюсси" (д. Афимино, 0,4 км к северу)

Граница защитной зоны установлена на расстоянии 150 м от внешних границ территории ансамбля, установленной постановлением Законодательного Собрания Нижегородской области от 21.06.1994 № 40 «Об объявлении находящихся на территории Вадского, Варнавинского, Ветлужского и Воскресенского районов усадебных комплексов, имеющих историческую, культурную и научную ценность, памятниками истории и культуры областного значения»

Графическое описание местоположения границ защитной зоны
объекта культурного наследия регионального значения
"Парк усадьбы Стюсси" (д. Афимино, 0,4 км к северу)



УСЛОВНЫЕ ОБОЗНАЧЕНИЯ:



- объект культурного наследия регионального значения "Парк усадьбы Стюсси"
- граница защитной зоны
- характерная точка границы защитной зоны

Перечень координат характерных точек границы защитной зоны
 объекта культурного наследия регионального значения
 "Парк усадьбы Стюсси" (д. Афимино, 0,4 км к северу)


Обозначение характерной (поворотной) точки	Координаты характерных точек в системе координат (МСК-52)	
	X	Y
1	702957,45	2326159,73
2	702967,00	2326182,10
3	702972,80	2326205,72
4	702974,72	2326229,97
5	702972,69	2326254,20
6	702968,70	2326278,22
7	702964,70	2326302,24
8	702960,71	2326326,26
9	702956,72	2326350,28
10	702952,72	2326374,30
11	702947,31	2326398,02
12	702938,17	2326420,56
13	702925,50	2326441,32
14	702909,65	2326459,77
15	702891,03	2326475,41
16	702870,12	2326487,84
17	702847,60	2326497,07
18	702824,84	2326505,73
19	702802,08	2326514,38
20	702779,32	2326523,03
21	702756,56	2326531,68
22	702733,35	2326538,99
23	702709,29	2326542,50
24	702684,97	2326542,07
25	702660,96	2326538,09
26	702637,04	2326533,50
27	702613,13	2326528,91
28	702589,22	2326524,32
29	702565,30	2326519,73
30	702541,40	2326515,08
31	702518,16	2326507,92
32	702496,38	2326497,09
33	702476,63	2326482,89
34	702459,44	2326465,68
35	702445,26	2326445,92
36	702434,46	2326424,13
37	702427,32	2326400,88
38	702424,03	2326376,78
39	702424,67	2326352,47
40	702426,95	2326328,22
41	702429,24	2326303,98
42	702431,52	2326279,74
43	702433,81	2326255,50
44	702436,09	2326231,26
45	702438,38	2326207,01
46	702441,47	2326182,88
47	702448,17	2326159,50

48	702458,56	2326137,51
49	702472,38	2326117,48
50	702489,24	2326099,96
51	702508,72	2326085,39
52	702530,29	2326074,16
53	702553,40	2326066,56
54	702577,35	2326062,22
55	702601,38	2326058,29
56	702625,41	2326054,35
57	702649,48	2326050,73
58	702673,80	2326050,33
59	702697,90	2326053,72
60	702721,84	2326058,13
61	702745,79	2326062,54
62	702769,74	2326066,95
63	702793,68	2326071,37
64	702817,63	2326075,78
65	702841,58	2326080,19
66	702865,39	2326085,23
67	702888,19	2326093,70
68	702909,32	2326105,74
69	702928,23	2326121,04
70	702944,41	2326139,20
1	702957,45	2326159,73
71	702824,72	2326229,61
72	702804,19	2326353,10
73	702699,75	2326392,80
74	702573,81	2326368,62
75	702588,53	2326212,39
76	702659,87	2326228,34
77	702664,09	2326200,02
71	702824,72	2326229,61


2. Текстовое описание местоположения границ защитной зоны
объекта культурного наследия регионального значения
"Церковь Воскресения Христова" (с. Бельшево)

Граница защитной зоны установлена на расстоянии 200 м от линий внешних стен памятника.

Графическое описание местоположения границ защитной зоны
объекта культурного наследия регионального значения
"Церковь Воскресения Христова" (с. Бельшево)



УСЛОВНЫЕ ОБОЗНАЧЕНИЯ:



- объект культурного наследия регионального значения "Церковь Воскресения Христова"

- граница защитной зоны

- характерная точка границы защитной зоны

Перечень координат характерных точек границы защитной зоны
объекта культурного наследия регионального значения
"Церковь Воскресения Христова" (с. Бельшево)

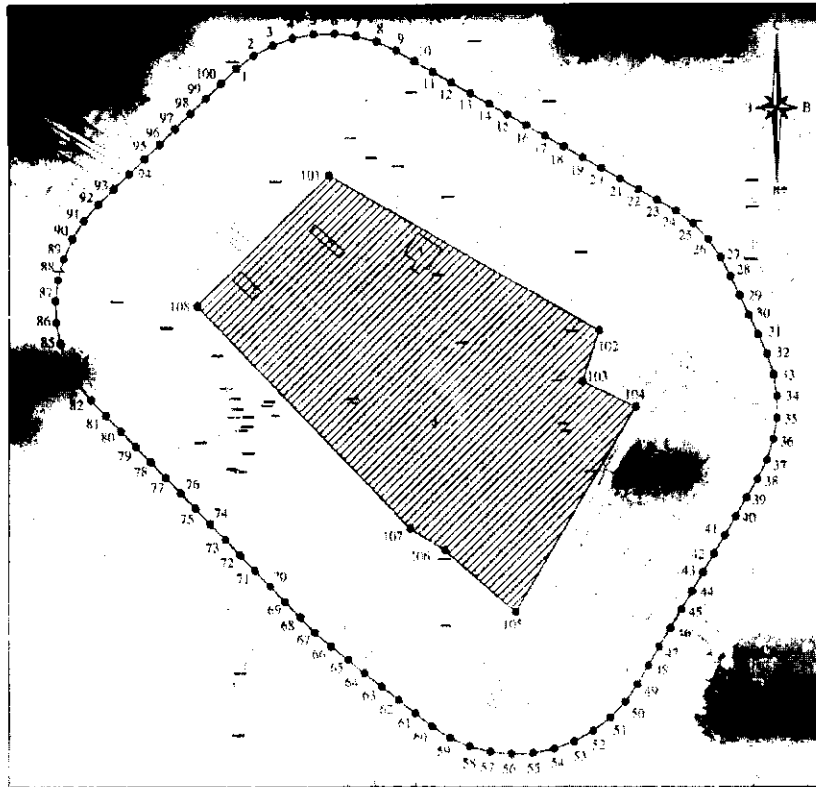
Обозначение характерной (поворотной) точки	Координаты характерных точек в системе координат (МСК-52)	
	X	Y
1	701949,04	2308168,65
2	701960,66	2308188,90
3	701969,96	2308210,31
4	701976,69	2308232,66
5	701980,78	2308255,64
6	701982,17	2308278,94
7	701980,83	2308302,24
8	701977,19	2308325,31
9	701971,42	2308347,92
10	701963,05	2308369,71
11	701952,47	2308390,52
12	701939,61	2308410,00
13	701924,57	2308427,85
14	701907,55	2308443,83
15	701888,79	2308457,71
16	701868,56	2308469,37
17	701847,25	2308478,89
18	701824,98	2308485,86
19	701802,13	2308490,69

20	701778,93	2308493,27
21	701755,59	2308493,13
22	701732,43	2308490,28
23	701709,75	2308484,74
24	701687,88	2308476,60
25	701667,05	2308466,05
26	701646,49	2308454,97
27	701627,11	2308441,97
28	701609,38	2308426,79
29	701592,74	2308410,40
30	701577,02	2308393,15
31	701563,42	2308374,18
32	701552,12	2308353,75
33	701543,28	2308332,15
34	701537,01	2308309,67
35	701533,40	2308286,61
36	701532,51	2308263,28
37	701534,34	2308240,02
38	701538,87	2308217,12
39	701546,03	2308194,90
40	701555,74	2308173,68
41	701567,85	2308153,72
42	701582,20	2308135,32
43	701598,19	2308118,30
44	701614,40	2308101,48
45	701632,01	2308086,16
46	701651,28	2308073,00
47	701671,96	2308062,17
48	701693,76	2308053,83
49	701716,39	2308048,09
50	701739,52	2308045,01
51	701762,86	2308044,66
52	701786,08	2308047,03
53	701808,87	2308052,08
54	701830,91	2308059,76
55	701851,91	2308069,95
56	701871,58	2308082,52
57	701889,65	2308097,30
58	701906,83	2308113,12
59	701922,93	2308130,01
60	701936,95	2308148,67
1	701949,04	2308168,65

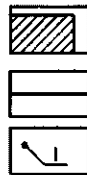
3. Текстовое описание местоположения границ защитной зоны
 объекта культурного наследия регионального значения
 "Усадьба Мецкерских–Бердниковых" (с. Бельшево)

Граница защитной зоны установлена на расстоянии 150 м от внешних границ территории ансамбля, установленной постановлением Законодательного Собрания Нижегородской области от 21.06.1994 № 40 «Об объявлении находящихся на территории Вадского, Варнавинского, Ветлужского и Воскресенского районов усадебных комплексов, имеющих историческую, культурную и научную ценность, памятниками истории и культуры областного значения»

Графическое описание местоположения границ защитной зоны
объекта культурного наследия регионального значения
"Усадьба Мещерских-Бердниковых" (с. Бельшево)



УСЛОВНЫЕ ОБОЗНАЧЕНИЯ:



- объект культурного наследия регионального значения Усадьба Мещерских-Бердниковых"
- граница защитной зоны
- характерная точка границы защитной зоны

Перечень координат характерных точек границы защитной зоны
объекта культурного наследия регионального значения
"Усадьба Мещерских-Бердниковых" (с. Бельшево)

Обозначение характерной (поворотной) точки	Координаты характерных точек в системе координат (МСК-52)	
	X	Y
1	702035,61	2308249,82
2	702049,25	2308268,08
3	702059,97	2308288,20
4	702067,52	2308309,71
5	702071,73	2308332,11
6	702072,49	2308354,89
7	702069,78	2308377,53
8	702063,68	2308399,49
9	702054,33	2308420,28
10	702043,06	2308440,11
11	702031,76	2308459,94


12	702020,47	2308479,76
13	702009,17	2308499,59
14	701997,88	2308519,41
15	701986,58	2308539,24
16	701975,29	2308559,06
17	701964,00	2308578,89
18	701952,70	2308598,71
19	701941,41	2308618,54
20	701930,11	2308638,37
21	701918,82	2308658,19
22	701907,52	2308678,02
23	701896,23	2308697,84
24	701884,74	2308717,55
25	701870,95	2308735,70
26	701854,57	2308751,56
27	701835,98	2308764,75
28	701815,71	2308775,20
29	701795,13	2308785,05
30	701774,55	2308794,90
31	701753,97	2308804,75
32	701733,24	2308814,28
33	701711,48	2308821,04
34	701688,93	2308824,42
35	701666,14	2308824,35
36	701643,62	2308820,82
37	701621,89	2308813,93
38	701601,46	2308803,82
39	701581,77	2308792,28
40	701562,09	2308780,75
41	701542,40	2308769,21
42	701522,72	2308757,67
43	701503,03	2308746,13
44	701483,35	2308734,60
45	701463,66	2308723,06
46	701443,98	2308711,52
47	701424,29	2308699,99
48	701404,61	2308688,45
49	701384,92	2308676,91
50	701366,23	2308663,87
51	701349,73	2308648,14
52	701335,81	2308630,09
53	701324,78	2308610,14
54	701316,90	2308588,75
55	701312,35	2308566,42
56	701311,24	2308543,65
57	701313,60	2308520,97
58	701319,36	2308498,92
59	701328,40	2308477,99
60	701340,50	2308458,68
61	701354,55	2308440,70
62	701368,65	2308422,76
63	701382,75	2308404,83
64	701396,86	2308386,89
65	701410,96	2308368,96
66	701425,06	2308351,02

67	701439,54	2308333,39
68	701455,77	2308317,36
69	701472,18	2308301,50
70	701488,58	2308285,65
71	701504,98	2308269,79
72	701521,39	2308253,93
73	701537,79	2308238,07
74	701554,20	2308222,21
75	701570,60	2308206,35
76	701587,00	2308190,49
77	701603,41	2308174,63
78	701619,81	2308158,77
79	701636,21	2308142,91
80	701652,62	2308127,05
81	701669,02	2308111,19
82	701685,52	2308095,44
83	701703,69	2308081,67
84	701723,73	2308070,81
85	701745,19	2308063,12
86	701767,56	2308058,76
87	701790,34	2308057,84
88	701812,99	2308060,39
89	701835,00	2308066,34
90	701855,85	2308075,55
91	701875,06	2308087,82
92	701892,19	2308102,86
93	701908,14	2308119,17
94	701924,10	2308135,48
95	701940,05	2308151,79
96	701956,01	2308168,10
97	701971,96	2308184,41
98	701987,92	2308200,73
99	702003,87	2308217,04
100	702019,83	2308233,35
1	702035,61	2308249,82
101	701922,62	2308348,49
102	701758,73	2308636,17
103	701704,88	2308618,60
104	701678,01	2308674,82
105	701461,19	2308547,75
106	701526,82	2308472,59
107	701549,68	2308435,21
108	701784,96	2308207,75
101	701922,62	2308348,49

**4. Текстовое описание местоположения границ защитной зоны
объекта культурного наследия регионального значения
"Церковь" (с. Волынцы)**

Граница защитной зоны установлена на расстоянии 200 м от линий внешних стен памятника.

Графическое описание местоположения границ защитной зоны
объекта культурного наследия регионального значения
"Церковь" (с. Волынцы)



УСЛОВНЫЕ ОБОЗНАЧЕНИЯ:



- объект культурного наследия регионального значения "Церковь"

- граница защитной зоны

- характерная точка границы защитной зоны

Перечень координат характерных точек границы защитной зоны
объекта культурного наследия регионального значения
"Церковь" (с. Волынцы)


Обозначение характерной (поворотной) точки	Координаты характерных точек в системе координат (МСК-52)	
	X	Y
1	696156,90	2305409,59
2	696167,80	2305430,00
3	696177,62	2305450,95
4	696185,64	2305472,64
5	696191,63	2305494,99
6	696195,76	2305517,75
7	696197,24	2305540,83
8	696196,12	2305563,93
9	696192,99	2305586,85
10	696187,23	2305609,25
11	696178,92	2305630,83

12	696168,18	2305651,31
13	696155,14	2305670,42
14	696140,19	2305688,07
15	696123,83	2305704,42
16	696105,85	2305718,97
17	696086,31	2305731,35
18	696065,47	2305741,39
19	696043,63	2305748,97
20	696021,14	2305754,40
21	695998,18	2305757,20
22	695975,06	2305757,32
23	695952,07	2305754,79
24	695929,49	2305749,88
25	695907,34	2305743,20
26	695886,05	2305734,15
27	695865,95	2305722,71
28	695847,31	2305709,02
29	695830,37	2305693,27
30	695815,34	2305675,69
31	695801,89	2305656,88
32	695790,67	2305636,65
33	695781,86	2305615,27
34	695774,70	2305593,27
35	695769,75	2305570,67
36	695766,48	2305547,77
37	695764,53	2305524,71
38	695764,62	2305501,58
39	695767,39	2305478,62
40	695772,78	2305456,13
41	695780,74	2305434,41
42	695791,15	2305413,76
43	695803,87	2305394,45
44	695818,74	2305376,73
45	695835,55	2305360,85
46	695854,09	2305347,02
47	695874,10	2305335,42
48	695895,31	2305326,20
49	695917,26	2305318,88
50	695939,66	2305313,08
51	695962,49	2305309,38
52	695985,60	2305308,35
53	696008,67	2305309,99
54	696031,39	2305314,28
55	696053,47	2305321,16
56	696074,61	2305330,55
57	696094,52	2305342,32
58	696112,94	2305356,31
59	696129,62	2305372,33
60	696144,34	2305390,17
1	696156,90	2305409,59

5. Текстовое описание местоположения границ защитной зоны
 объекта культурного наследия регионального значения
 "Парк усадьбы Перловых" (с. Волинцы)

Граница защитной зоны установлена на расстоянии 150 м от внешних границ территории ансамбля, установленной постановлением Законодательного Собрания Нижегородской области от 21.06.1994 № 40 «Об объявлении находящихся на территории Вадского, Варнавинского, Ветлужского и Воскресенского районов усадебных комплексов, имеющих историческую, культурную и научную ценность, памятниками истории и культуры областного значения»

Графическое описание местоположения границ защитной зоны
объекта культурного наследия регионального значения
"Парк усадьбы Перловых" (с. Волынцы)



УСЛОВНЫЕ ОБОЗНАЧЕНИЯ:



- объект культурного наследия регионального значения "Парк усадьбы Перловых"
- граница защитной зоны
- характерная точка границы защитной зоны

Перечень координат характерных точек границы защитной зоны
объекта культурного наследия регионального значения
"Парк усадьбы Перловых" (с. Волынцы)

Обозначение	Координаты характерных точек в системе координат (ГСК-52)
-------------	---


характерной (поворотной) точки	X	Y
1	694980,06	2312585,31
2	694979,92	2312591,23
3	694979,78	2312597,14
4	694979,49	2312603,05
5	694978,36	2312608,85
6	694976,33	2312614,40
7	694973,45	2312619,57
8	694969,80	2312624,22
9	694965,46	2312628,23
10	694960,54	2312631,52
11	694955,17	2312633,99
12	694949,48	2312635,58
13	694943,61	2312636,26
14	694937,69	2312636,26
15	694931,78	2312636,19
16	694925,90	2312635,45
17	694920,07	2312634,55
18	694914,49	2312632,57
19	694909,11	2312630,15
20	694903,86	2312627,42
21	694899,08	2312623,94
22	694894,56	2312620,15
23	694890,42	2312615,92
24	694886,76	2312611,28
25	694883,37	2312606,44
26	694880,35	2312601,35
27	694877,78	2312596,02
28	694875,75	2312590,47
29	694874,62	2312584,67
30	694874,42	2312578,76
31	694875,15	2312572,89
32	694876,79	2312567,21
33	694879,30	2312561,86
34	694882,62	2312556,97
35	694886,67	2312552,66
36	694891,35	2312549,05
37	694896,53	2312546,21
38	694902,10	2312544,22
39	694907,91	2312543,14
40	694913,81	2312542,62
41	694919,70	2312542,10
42	694925,60	2312541,59
43	694931,50	2312541,19
44	694937,41	2312541,09
45	694943,33	2312541,01
46	694949,22	2312541,57
47	694954,94	2312543,05
48	694960,36	2312545,42
49	694965,34	2312548,60
50	694969,76	2312552,53
51	694973,50	2312557,10
52	694976,49	2312562,20

53	694978,63	2312567,71
54	694979,88	2312573,49
55	694980,20	2312579,40
1	694980,06	2312585,31
56	694942,71	2312578,50
57	694942,23	2312598,79
58	694934,53	2312598,74
59	694929,52	2312598,12
60	694927,34	2312597,34
61	694923,88	2312595,61
62	694920,89	2312593,44
63	694918,20	2312590,69
64	694915,45	2312587,03
65	694913,56	2312583,90
66	694911,88	2312580,43
67	694931,73	2312580,23
68	694931,77	2312578,69
56	694942,71	2312578,50

6. Текстовое описание местоположения границ защитной зоны
объекта культурного наследия регионального значения
"Макарьевская церковь" (с. Макарьевское)

Граница защитной зоны установлена на расстоянии 200 м от линий внешних стен памятника.

Графическое описание местоположения границ защитной зоны
объекта культурного наследия регионального значения
"Макарьевская церковь" (с. Макарьевское)



УСЛОВНЫЕ ОБОЗНАЧЕНИЯ:



- объект культурного наследия регионального значения "Макарьевская церковь"



- граница защитной зоны



- характерная точка границы защитной зоны

Перечень координат характерных точек границы защитной зоны
объекта культурного наследия регионального значения
"Макарьевская церковь" (с. Макарьевское)

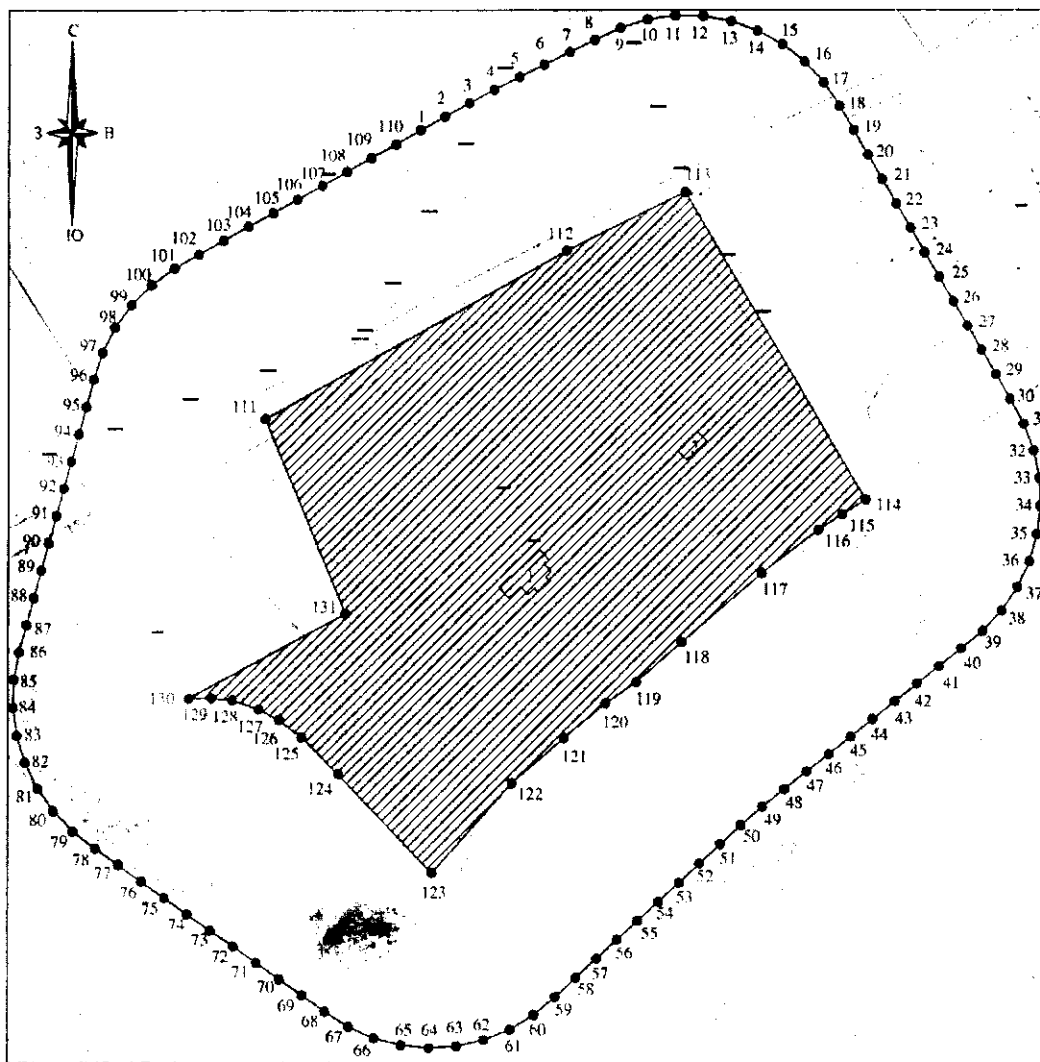
Обозначение характерной (поворотной) точки	Координаты характерных точек в системе координат (ГСК-52)	
	X	Y
1	715769,53	2329678,92
2	715769,16	2329701,63
3	715766,21	2329724,16
4	715760,73	2329746,21
5	715752,79	2329767,49
6	715742,83	2329787,92
7	715731,19	2329807,43
8	715717,58	2329825,63
9	715701,86	2329841,95
10	715684,54	2329856,65
11	715665,71	2329869,36

12	715645,60	2329879,92
13	715624,58	2329888,44
14	715602,71	2329894,64
15	715580,23	2329897,92
16	715557,57	2329898,85
17	715534,89	2329897,49
18	715512,47	2329893,81
19	715490,73	2329887,38
20	715469,70	2329878,81
21	715449,38	2329868,64
22	715430,30	2329856,32
23	715412,73	2329841,91
24	715396,91	2329825,61
25	715383,04	2329807,61
26	715371,30	2329788,16
27	715361,85	2329767,51
28	715354,12	2329746,13
29	715347,38	2329724,43
30	715343,12	2329702,12
31	715341,41	2329679,47
32	715342,29	2329656,76
33	715345,70	2329634,30
34	715350,38	2329612,06
35	715357,24	2329590,41
36	715366,52	2329569,67
37	715378,08	2329550,11
38	715391,79	2329532,00
39	715407,46	2329515,55
40	715424,90	2329500,99
41	715443,88	2329488,50
42	715464,15	2329478,24
43	715485,38	2329470,16
44	715507,16	2329463,68
45	715529,53	2329459,71
46	715552,20	2329458,31
47	715574,89	2329459,48
48	715597,30	2329463,22
49	715619,14	2329469,48
50	715640,13	2329478,17
51	715659,99	2329489,19
52	715678,48	2329502,39
53	715695,36	2329517,60
54	715711,20	2329533,90
55	715725,47	2329551,58
56	715737,64	2329570,76
57	715747,55	2329591,20
58	715755,45	2329612,51
59	715762,56	2329634,09
60	715767,32	2329656,31
1	715769,53	2329678,92

7. Текстовое описание местоположения границ защитной зоны
объекта культурного наследия регионального значения
"Усадьба Верховских" (д. Морозиха)

Граница защитной зоны установлена на расстоянии 150 м от внешних границ территории ансамбля, установленной постановлением Законодательного Собрания Нижегородской области от 21.06.1994 № 40 «Об объявлении находящихся на территории Вадского, Варнавинского, Ветлужского и Воскресенского районов усадебных комплексов, имеющих историческую, культурную и научную ценность, памятниками истории и культуры областного значения»

Графическое описание местоположения границ защитной зоны
объекта культурного наследия регионального значения
"Усадьба Верховских" (д. Морозиха)



УСЛОВНЫЕ ОБОЗНАЧЕНИЯ:



- объект культурного наследия регионального значения "Усадьба Верховских"

- граница защитной зоны

- характерная точка границы защитной зоны

Перечень координат характерных точек границы защитной зоны
 объекта культурного наследия регионального значения
 "Усадьба Верховских" (д. Морозиха)

Обозначение характерной (поворотной) точки	Координаты характерных точек в системе координат (ГСК-52)	
	X	Y
1	698957,52	2320754,77
2	698969,18	2320775,79
3	698980,83	2320796,80
4	698992,14	2320818,00
5	699002,75	2320839,56
6	699013,36	2320861,12
7	699023,98	2320882,68
8	699034,59	2320904,24
9	699044,78	2320926,00
10	699051,85	2320948,94
11	699055,16	2320972,72
12	699054,64	2320996,71
13	699050,30	2321020,32
14	699042,25	2321042,94
15	699030,69	2321063,98
16	699015,92	2321082,90
17	698998,33	2321099,23
18	698978,38	2321112,59
19	698957,68	2321124,80
20	698936,99	2321137,01
21	698916,29	2321149,23
22	698895,59	2321161,44
23	698874,90	2321173,66
24	698854,20	2321185,87
25	698833,51	2321198,08
26	698812,81	2321210,30
27	698792,12	2321222,51
28	698771,42	2321234,72
29	698750,73	2321246,94
30	698730,03	2321259,15
31	698709,06	2321270,86
32	698686,64	2321279,45
33	698663,14	2321284,35
34	698639,16	2321285,44
35	698615,32	2321282,69
36	698592,21	2321276,18
37	698570,45	2321266,06
38	698550,57	2321252,59
39	698533,10	2321236,13
40	698517,91	2321217,52
41	698502,94	2321198,72
42	698487,97	2321179,92
43	698473,01	2321161,12
44	698458,04	2321142,31
45	698443,08	2321123,51
46	698428,11	2321104,71
47	698413,15	2321085,91


48	698398,18	2321067,11
49	698383,21	2321048,31
50	698367,60	2321030,06
51	698351,25	2321012,44
52	698334,90	2320994,83
53	698318,55	2320977,22
54	698302,20	2320959,61
55	698285,85	2320942,00
56	698269,50	2320924,39
57	698253,15	2320906,78
58	698236,80	2320889,16
59	698220,45	2320871,55
60	698204,97	2320853,20
61	698192,53	2320832,67
62	698183,52	2320810,42
63	698178,17	2320787,02
64	698176,63	2320763,06
65	698178,93	2320739,17
66	698185,01	2320715,95
67	698194,71	2320693,99
68	698207,71	2320673,80
69	698221,65	2320654,23
70	698235,59	2320634,65
71	698249,53	2320615,08
72	698263,46	2320595,50
73	698277,40	2320575,93
74	698291,34	2320556,35
75	698305,28	2320536,78
76	698319,22	2320517,20
77	698333,16	2320497,62
78	698347,09	2320478,05
79	698361,60	2320458,91
80	698378,76	2320442,12
81	698398,37	2320428,28
82	698419,95	2320417,75
83	698442,92	2320410,80
84	698466,71	2320407,60
85	698490,71	2320408,24
86	698514,30	2320412,69
87	698537,48	2320419,03
88	698560,66	2320425,37
89	698583,84	2320431,70
90	698607,02	2320438,04
91	698630,20	2320444,38
92	698653,38	2320450,71
93	698676,56	2320457,05
94	698699,74	2320463,38
95	698722,92	2320469,72
96	698746,10	2320476,06
97	698768,96	2320483,40
98	698790,41	2320494,17
99	698809,87	2320508,22
100	698826,84	2320525,20
101	698840,88	2320544,68
102	698852,63	2320565,64

103	698864,29	2320586,65
104	698875,94	2320607,67
105	698887,60	2320628,68
106	698899,25	2320649,70
107	698910,90	2320670,71
108	698922,56	2320691,73
109	698934,21	2320712,74
110	698945,87	2320733,76
1	698957,52	2320754,77
111	698712,59	2320622,40
112	698855,59	2320880,26
113	698905,42	2320981,47
114	698644,36	2321135,53
115	698632,06	2321115,71
116	698618,87	2321095,18
117	698581,86	2321047,14
118	698523,12	2320978,91
119	698489,05	2320940,41
120	698471,10	2320914,01
121	698441,79	2320878,80
122	698402,82	2320834,00
123	698326,61	2320765,43
124	698410,14	2320685,12
125	698439,57	2320656,40
126	698456,43	2320634,39
127	698465,59	2320617,16
128	698473,28	2320594,79
129	698475,11	2320576,82
130	698474,74	2320557,38
131	698547,29	2320691,23
111	698712,59	2320622,40

**8. Текстовое описание местоположения границ защитной зоны
объекта культурного наследия регионального значения
"Церковь" (с. Ново-Успенское)**

Граница защитной зоны установлена на расстоянии 200 м от линий внешних стен памятника.

**Графическое описание местоположения границ защитной зоны
объекта культурного наследия регионального значения
"Церковь" (с. Ново-Успенское)**



УСЛОВНЫЕ ОБОЗНАЧЕНИЯ:



- объект культурного наследия регионального значения "Церковь"

- граница защитной зоны

- характерная точка границы защитной зоны

Перечень координат характерных точек границы защитной зоны
объекта культурного наследия регионального значения
"Церковь" (с. Ново-Успенское)

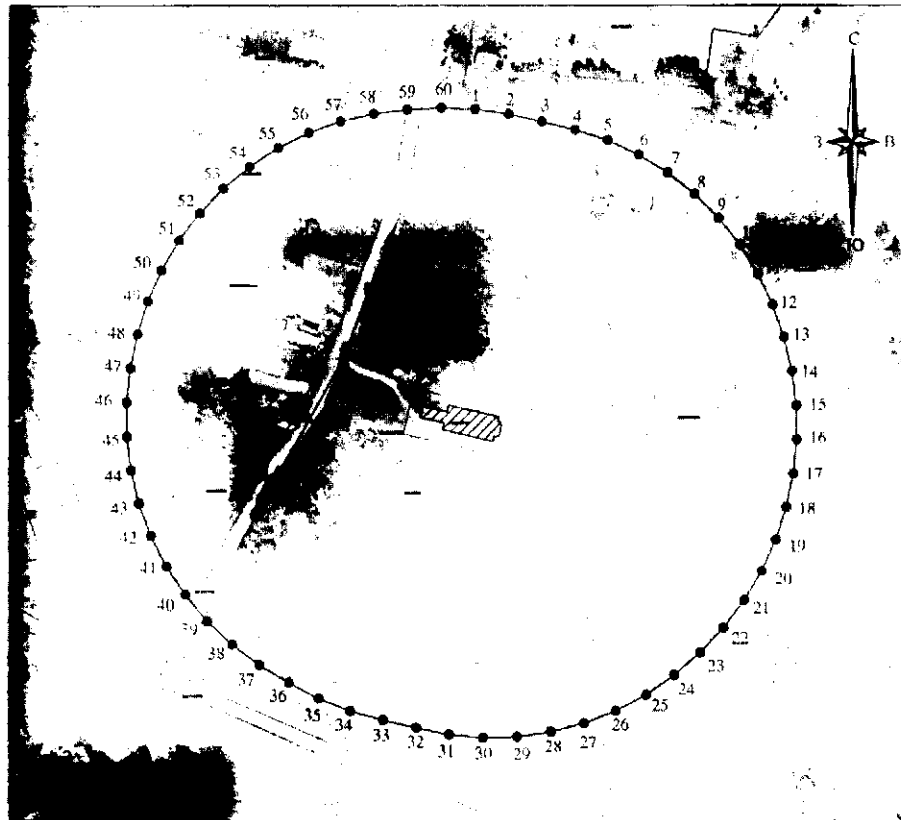
Обозначение характерной (поворотной) точки	Координаты характерных точек в системе координат (ГСК-52)	
	X	Y
1	690224,34	2338152,32
2	690227,34	2338175,05
3	690227,72	2338197,98
4	690225,47	2338220,81
5	690220,71	2338243,25
6	690213,75	2338265,10
7	690204,58	2338286,12
8	690193,07	2338305,96
9	690179,36	2338324,35
10	690163,64	2338341,04

11	690146,20	2338355,94
12	690127,27	2338368,88
13	690106,98	2338379,57
14	690085,59	2338387,86
15	690063,40	2338393,65
16	690040,73	2338397,13
17	690017,82	2338398,04
18	689994,95	2338396,32
19	689972,42	2338392,00
20	689950,41	2338385,53
21	689929,15	2338376,93
22	689909,02	2338365,94
23	689890,27	2338352,73
24	689873,17	2338337,46
25	689857,92	2338320,32
26	689844,37	2338301,81
27	689831,43	2338282,87
28	689820,56	2338262,67
29	689810,74	2338241,93
30	689802,84	2338220,40
31	689797,45	2338198,11
32	689794,65	2338175,35
33	689794,48	2338152,42
34	689796,93	2338129,61
35	689801,97	2338107,24
36	689809,55	2338085,59
37	689819,55	2338064,96
38	689831,85	2338045,60
39	689846,28	2338027,78
40	689862,66	2338011,72
41	689880,77	2337997,65
42	689900,38	2337985,75
43	689920,98	2337975,65
44	689941,91	2337966,26
45	689963,73	2337959,20
46	689986,22	2337954,70
47	690009,07	2337952,80
48	690031,99	2337953,52
49	690054,68	2337956,87
50	690076,84	2337962,79
51	690098,17	2337971,21
52	690118,40	2337982,01
53	690137,26	2337995,06
54	690154,50	2338010,19
55	690169,90	2338027,19
56	690183,25	2338045,84
57	690194,37	2338065,89
58	690204,28	2338086,59
59	690212,50	2338108,00
60	690218,84	2338130,05
1	690224,34	2338152,32

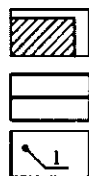
9. Текстовое описание местоположения границ защитной зоны
объекта культурного наследия регионального значения
"Церковь" (с. Рязаново)

Граница защитной зоны установлена на расстоянии 200 м от линий внешних стен памятника.

Графическое описание местоположения границ защитной зоны
объекта культурного наследия регионального значения
"Церковь" (с. Рязаново)



УСЛОВНЫЕ ОБОЗНАЧЕНИЯ:



- объект культурного наследия регионального значения "Церковь"

- граница защитной зоны

- характерная точка границы защитной зоны

Перечень координат характерных точек границы защитной зоны
объекта культурного наследия регионального значения
"Церковь" (с. Рязаново)

Обозначение характерной (поворотной) точки	Координаты характерных точек в системе координат (ГСК-52)	
	X	Y
1	688277,96	2298926,51
2	688274,55	2298949,37

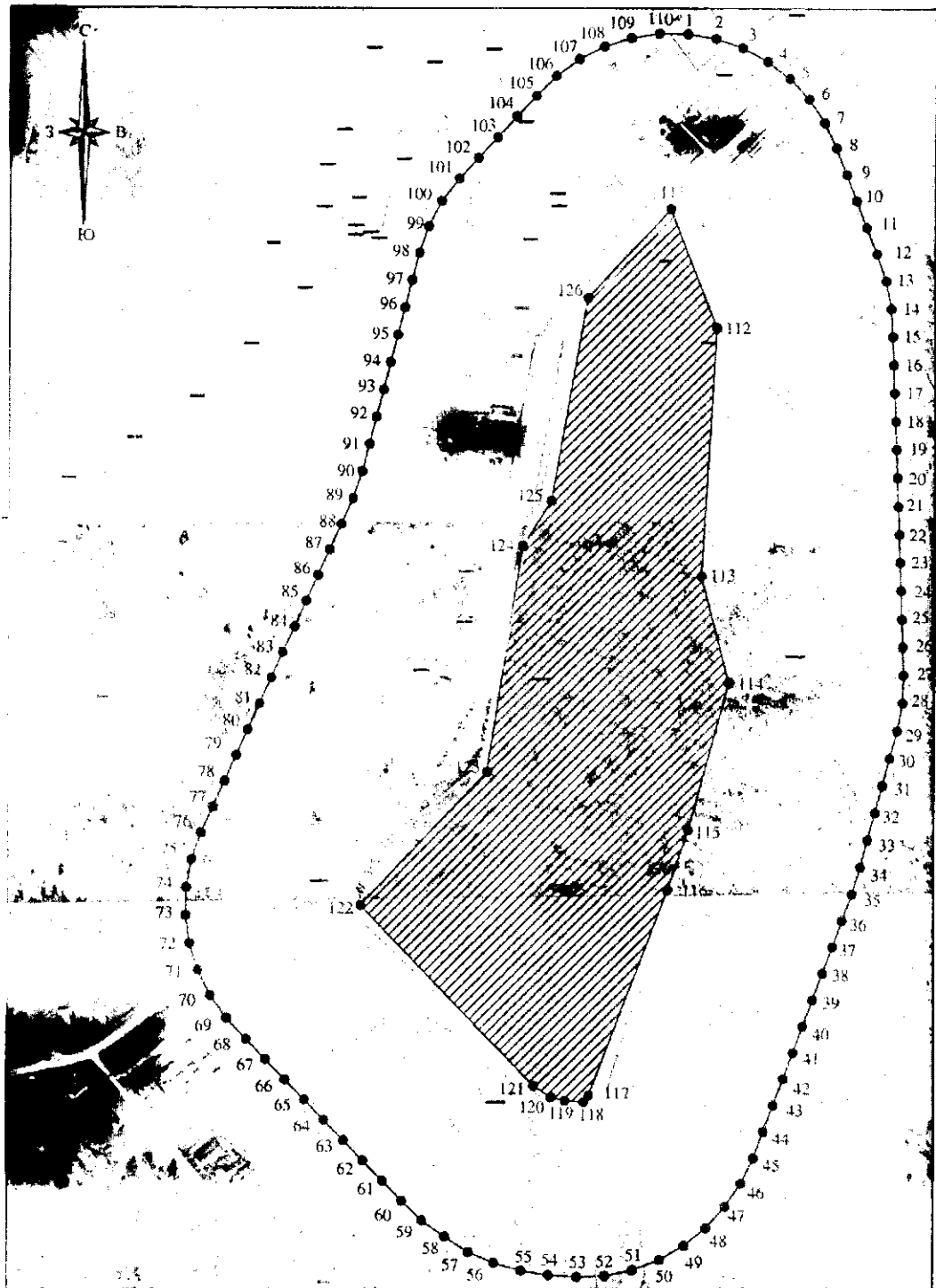
3	688269,37	2298971,92
4	688264,03	2298994,42
5	688256,78	2299016,38
6	688247,05	2299037,35
7	688234,96	2299057,06
8	688220,68	2299075,24
9	688204,39	2299091,65
10	688186,32	2299106,08
11	688166,71	2299118,32
12	688145,82	2299128,22
13	688123,98	2299135,84
14	688101,53	2299141,34
15	688078,59	2299144,24
16	688055,47	2299144,54
17	688032,47	2299142,16
18	688009,86	2299137,33
19	687987,81	2299130,37
20	687966,71	2299120,92
21	687946,83	2299109,11
22	687928,42	2299095,12
23	687911,60	2299079,25
24	687896,36	2299061,86
25	687883,23	2299042,83
26	687872,39	2299022,41
27	687863,97	2299000,88
28	687858,09	2298978,52
29	687854,83	2298955,63
30	687854,24	2298932,52
31	687856,32	2298909,49
32	687860,92	2298886,83
33	687866,15	2298864,30
34	687872,18	2298841,97
35	687880,68	2298820,47
36	687891,47	2298800,02
37	687903,19	2298780,08
38	687916,95	2298761,50
39	687932,76	2298744,63
40	687950,41	2298729,70
41	687969,66	2298716,90
42	687990,26	2298706,41
43	688011,94	2298698,37
44	688034,40	2298692,88
45	688057,34	2298690,02
46	688080,46	2298689,83
47	688103,45	2298692,31
48	688126,06	2298697,18
49	688148,14	2298704,04
50	688169,28	2298713,41
51	688189,19	2298725,15
52	688207,62	2298739,11
53	688224,31	2298755,11
54	688239,05	2298772,92
55	688251,63	2298792,32
56	688261,89	2298813,04
57	688269,69	2298834,80

58	688274,92	2298857,32
59	688277,52	2298880,30
60	688278,71	2298903,40
1	688277,96	2298926,51

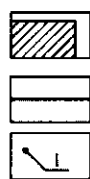
**10. Текстовое описание местоположения границ защитной зоны
объекта культурного наследия регионального значения
"Усадьба Смецких" (с. Стрелица)**

Граница защитной зоны установлена на расстоянии 150 м от внешних границ территории ансамбля, установленной постановлением Законодательного Собрания Нижегородской области от 21.06.1994 № 40 «Об объявлении находящихся на территории Вадского, Варнавинского, Ветлужского и Воскресенского районов усадебных комплексов, имеющих историческую, культурную и научную ценность, памятниками истории и культуры областного значения»

**Графическое описание местоположения границ защитной зоны
объекта культурного наследия регионального значения
"Усадьба Смецких" (с. Стрелица)**



УСЛОВНЫЕ ОБОЗНАЧЕНИЯ:



- объект культурного наследия регионального значения Усадьба Смецких"
- граница защитной зоны
- характерная точка границы защитной зоны

Перечень координат характерных точек границы защитной зоны
объекта культурного наследия регионального значения
"Усадьба Смецких" (с. Стрелица)

Обозначение характерной (поворотной) точки	Координаты характерных точек в системе координат (ГСК-52)	
	X	Y
1	684533,79	2315469,65
2	684532,97	2315474,40
3	684531,39	2315478,96
4	684529,11	2315483,22
5	684526,17	2315487,04
6	684522,66	2315490,35
7	684518,66	2315493,06
8	684514,28	2315495,09
9	684509,78	2315496,84
10	684505,28	2315498,59
11	684500,78	2315500,35
12	684496,28	2315502,10
13	684491,73	2315503,72
14	684486,99	2315504,64
15	684482,17	2315504,90
16	684477,34	2315505,07
17	684472,51	2315505,24
18	684467,69	2315505,42
19	684462,86	2315505,60
20	684458,03	2315505,77
21	684453,20	2315505,94
22	684448,38	2315506,12
23	684443,55	2315506,29
24	684438,72	2315506,47
25	684433,89	2315506,64
26	684429,07	2315506,82
27	684424,24	2315506,99
28	684419,42	2315506,82
29	684414,68	2315505,88
30	684410,02	2315504,62
31	684405,36	2315503,36
32	684400,69	2315502,10
33	684396,03	2315500,84
34	684391,36	2315499,58
35	684386,76	2315498,15
36	684382,23	2315496,47
37	684377,70	2315494,79
38	684373,17	2315493,11
39	684368,64	2315491,44
40	684364,11	2315489,76
41	684359,58	2315488,08
42	684355,05	2315486,40
43	684350,52	2315484,72
44	684345,99	2315483,04
45	684341,46	2315481,36
46	684337,11	2315479,27
47	684333,12	2315476,55
48	684329,50	2315473,36
49	684326,44	2315469,63
50	684324,02	2315465,46
51	684322,30	2315460,95

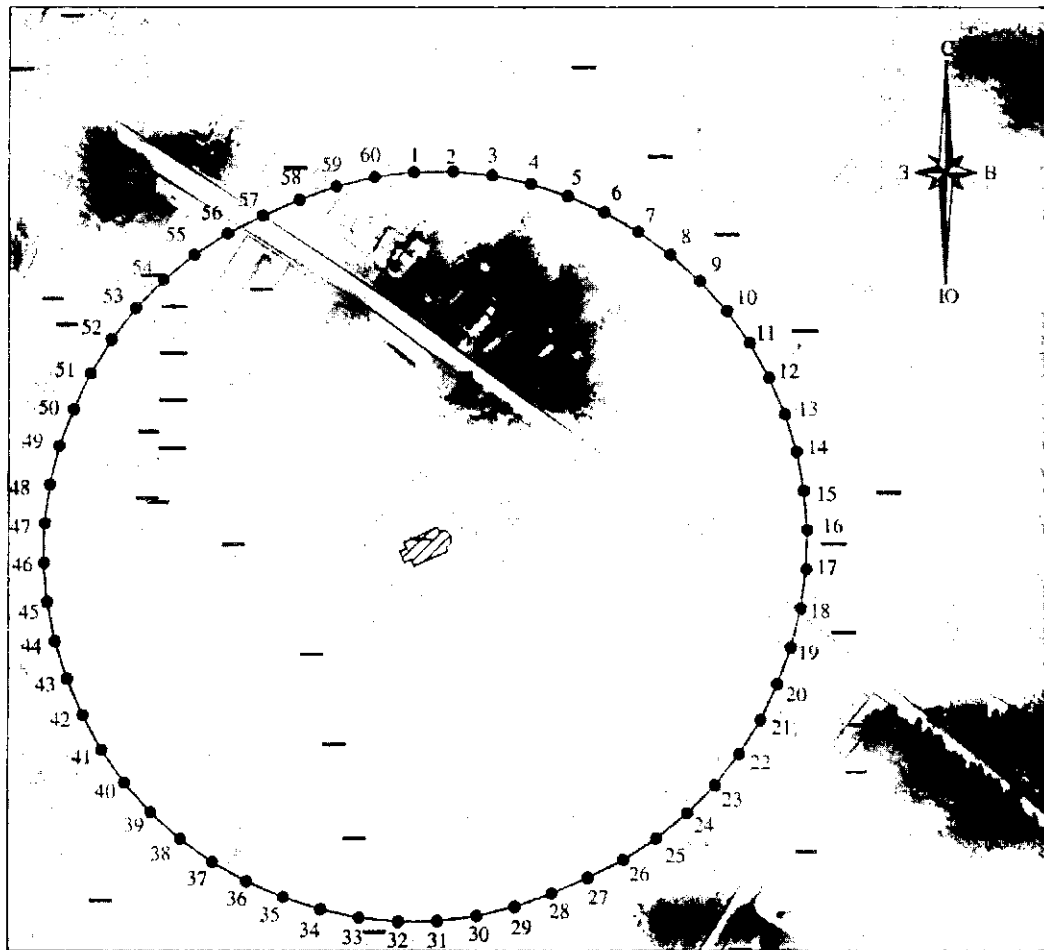
52	684321,32	2315456,22
53	684321,11	2315451,40
54	684321,43	2315446,58
55	684322,25	2315441,85
56	684323,56	2315437,20
57	684325,38	2315432,78
58	684328,03	2315428,74
59	684330,83	2315424,81
60	684334,17	2315421,32
61	684337,64	2315417,96
62	684341,12	2315414,61
63	684344,59	2315411,25
64	684348,06	2315407,90
65	684351,54	2315404,54
66	684355,01	2315401,18
67	684358,49	2315397,83
68	684361,96	2315394,47
69	684365,48	2315391,16
70	684369,40	2315388,35
71	684373,72	2315386,20
72	684378,33	2315384,77
73	684383,11	2315384,10
74	684387,93	2315384,21
75	684392,68	2315385,09
76	684397,22	2315386,71
77	684401,62	2315388,70
78	684406,02	2315390,69
79	684410,43	2315392,68
80	684414,83	2315394,67
81	684419,23	2315396,66
82	684423,63	2315398,65
83	684428,04	2315400,64
84	684432,44	2315402,62
85	684436,84	2315404,61
86	684441,24	2315406,60
87	684445,64	2315408,59
88	684450,05	2315410,58
89	684454,45	2315412,57
90	684459,02	2315414,13
91	684463,69	2315415,34
92	684468,37	2315416,55
93	684473,05	2315417,76
94	684477,72	2315418,97
95	684482,40	2315420,18
96	684487,08	2315421,40
97	684491,75	2315422,61
98	684496,43	2315423,82
99	684500,98	2315425,42
100	684505,22	2315427,73
101	684509,03	2315430,69
102	684512,56	2315433,98
103	684516,10	2315437,28
104	684519,63	2315440,57
105	684523,16	2315443,86
106	684526,58	2315447,28

107	684529,44	2315451,16
108	684531,63	2315455,46
109	684533,11	2315460,05
110	684533,84	2315464,82
1	684533,79	2315469,65
111	684503,91	2315466,93
112	684483,66	2315474,82
113	684441,15	2315472,34
114	684422,88	2315477,02
115	684397,75	2315470,23
116	684387,59	2315466,78
117	684352,21	2315453,35
118	684351,09	2315452,52
119	684351,31	2315449,31
120	684351,99	2315446,92
121	684353,94	2315443,93
122	684384,87	2315414,05
123	684407,63	2315435,83
124	684446,39	2315441,85
125	684454,11	2315446,72
126	684488,78	2315452,83
111	684503,91	2315466,93

**11. Текстовое описание местоположения границ защитной зоны
объекта культурного наследия регионального значения
"Георгиевская церковь" (с. Турань)**

Граница защитной зоны установлена на расстоянии 200 м от линий внешних стен памятника.

**Графическое описание местоположения границ защитной зоны
объекта культурного наследия регионального значения
"Георгиевская церковь" (с. Турань)**



УСЛОВНЫЕ ОБОЗНАЧЕНИЯ:



- объект культурного наследия регионального значения "Георгиевская церковь"

- граница защитной зоны

- характерная точка границы защитной зоны

Перечень координат характерных точек границы защитной зоны
объекта культурного наследия регионального значения
"Георгиевская церковь" (с. Турань)

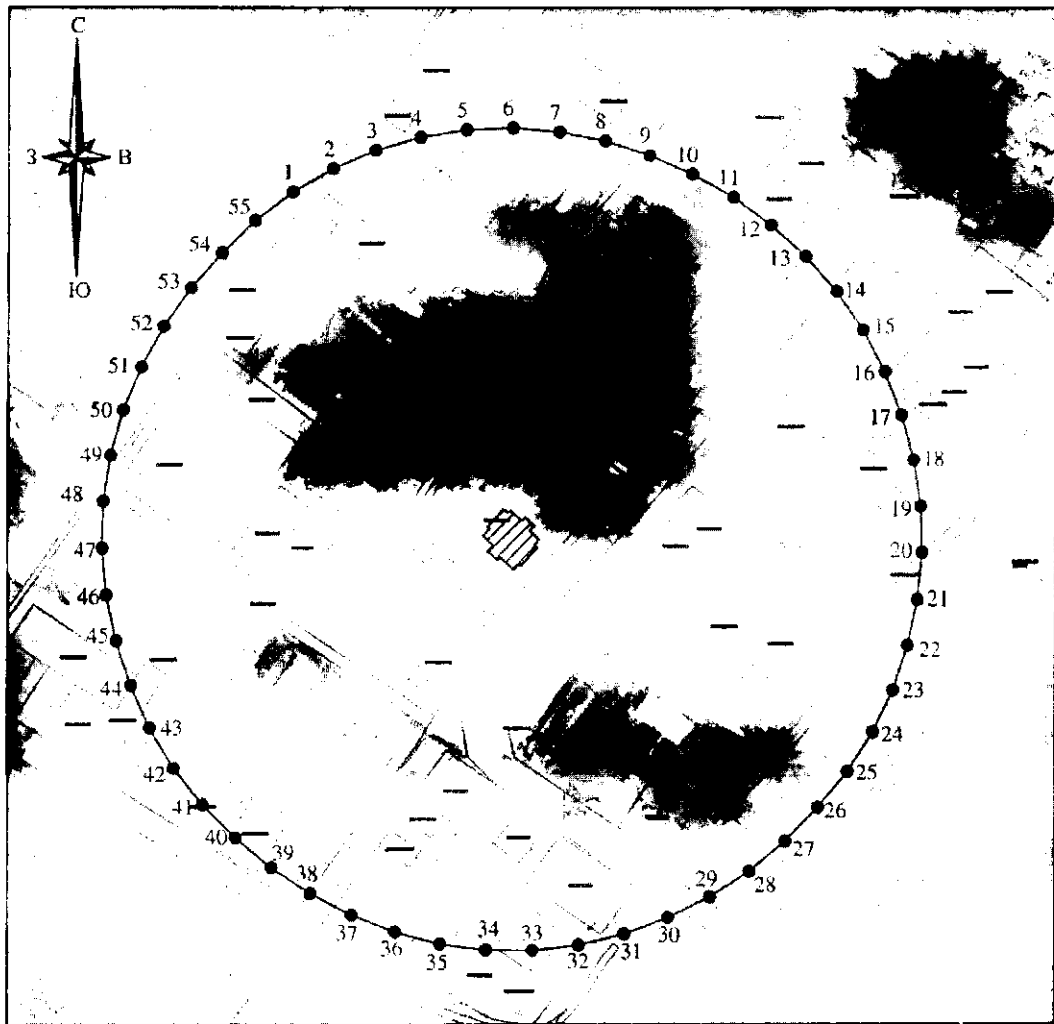
Обозначение характерной (поворотной) точки	Координаты характерных точек в системе координат (ГСК-52)	
	X	Y
1	709705,92	2297842,15
2	709706,23	2297864,38
3	709704,06	2297886,50
4	709699,45	2297908,24
5	709692,46	2297929,34
6	709683,56	2297949,72
7	709672,53	2297969,03
8	709659,58	2297987,10
9	709644,74	2298003,64
10	709628,22	2298018,52
11	709610,16	2298031,48

12	709590,82	2298042,44
13	709570,40	2298051,22
14	709549,15	2298057,73
15	709527,32	2298061,94
16	709505,16	2298063,69
17	709482,94	2298063,11
18	709460,92	2298060,08
19	709439,32	2298054,80
20	709418,39	2298047,32
21	709398,26	2298037,88
22	709379,30	2298026,27
23	709361,75	2298012,63
24	709345,83	2297997,12
25	709331,72	2297979,95
26	709319,60	2297961,31
27	709309,63	2297941,44
28	709300,76	2297921,05
29	709293,21	2297900,14
30	709288,04	2297878,52
31	709285,30	2297856,46
32	709285,02	2297834,24
33	709287,21	2297812,12
34	709291,84	2297790,38
35	709298,64	2297769,20
36	709307,35	2297748,75
37	709318,27	2297729,40
38	709331,28	2297711,37
39	709346,21	2297694,90
40	709362,87	2297680,18
41	709381,06	2297667,41
42	709400,56	2297656,74
43	709420,97	2297647,92
44	709442,13	2297641,11
45	709463,91	2297636,69
46	709486,05	2297634,71
47	709508,28	2297635,20
48	709530,31	2297638,15
49	709551,88	2297643,53
50	709572,71	2297651,27
51	709592,78	2297660,85
52	709611,75	2297672,44
53	709629,31	2297686,06
54	709645,26	2297701,55
55	709659,39	2297718,71
56	709671,52	2297737,33
57	709681,52	2297757,19
58	709690,39	2297777,58
59	709697,96	2297798,48
60	709703,15	2297820,09
1	709705,92	2297842,15




12. Текстовое описание местоположения границ защитной зоны
объекта культурного наследия регионального значения
"Екатерининская церковь" (г. Ветлуга, ул. Алешкова)

Граница защитной зоны установлена на расстоянии 200 м от линий внешних стен памятника.

Графическое описание местоположения границ защитной зоны
объекта культурного наследия регионального значения
"Екатерининская церковь" (г. Ветлуга, ул. Алешкова)



УСЛОВНЫЕ ОБОЗНАЧЕНИЯ:

- | | |
|---|---|
|  | - объект культурного наследия регионального значения "Екатерининская церковь" |
|  | - граница защитной зоны |
|  | - характерная точка границы защитной зоны |

Перечень координат характерных точек границы защитной зоны
объекта культурного наследия регионального значения
"Екатерининская церковь" (г. Ветлуга, ул. Алешкова)

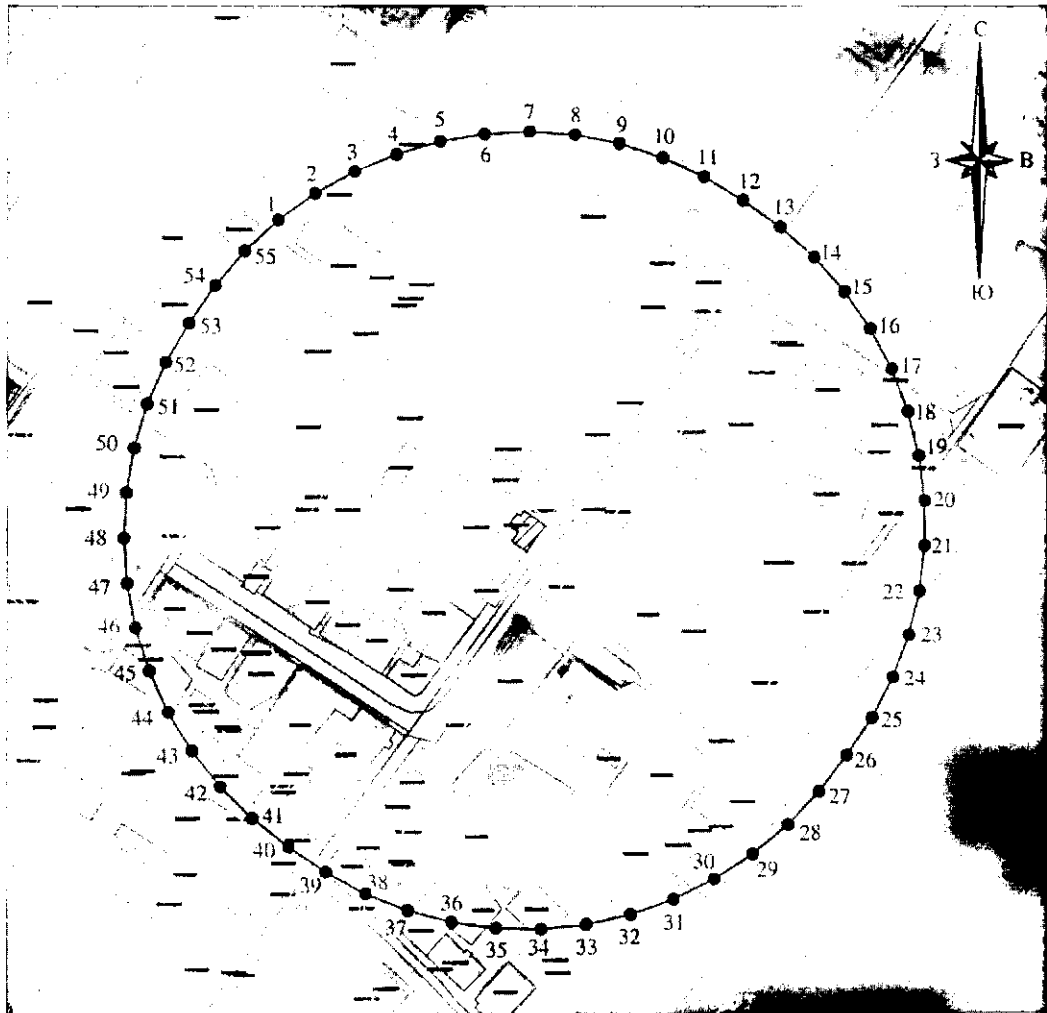
Обозначение характерной (поворотной) точки	Координаты характерных точек в системе координат (МСК-52)	
	X	Y
1	701357,78	2323837,67
2	701370,14	2323858,81
3	701379,82	2323881,30
4	701386,68	2323904,80
5	701390,62	2323928,96
6	701391,58	2323953,43
7	701389,54	2323977,83
8	701384,84	2324001,86
9	701377,37	2324025,18
10	701367,35	2324047,53
11	701355,33	2324068,86
12	701340,80	2324088,57
13	701324,28	2324106,65
14	701305,94	2324122,87
15	701285,76	2324136,72
16	701264,03	2324148,01
17	701241,16	2324156,77
18	701217,58	2324163,36
19	701193,37	2324167,02
20	701168,90	2324167,70
21	701144,52	2324165,38
22	701120,58	2324160,24
23	701097,33	2324152,56
24	701075,19	2324142,10
25	701054,50	2324129,01
26	701035,56	2324113,49
27	701017,78	2324096,65
28	701001,95	2324077,97
29	700988,53	2324057,49
30	700977,45	2324035,65
31	700968,88	2324012,72
32	700963,18	2323988,91
33	700960,43	2323964,58
34	700960,68	2323940,09
35	700963,91	2323915,83
36	700970,09	2323892,13
37	700979,11	2323869,37
38	700990,54	2323847,71
39	701003,86	2323827,17
40	701019,56	2323808,38
41	701036,87	2323791,06
42	701056,15	2323775,96
43	701077,12	2323763,34
44	701099,49	2323753,37
45	701122,76	2323745,74
46	701146,68	2323740,51
47	701171,06	2323738,23
48	701195,53	2323738,96
49	701219,73	2323742,66
50	701243,30	2323749,30
51	701265,88	2323758,77

52	701287,43	2323770,39
53	701307,44	2323784,50
54	701325,82	2323800,70
55	701342,93	2323818,20
1	701357,78	2323837,67

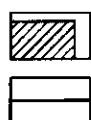
13. Текстовое описание местоположения границ защитной зоны
объекта культурного наследия регионального значения
"Дом Ю.Овчинниковой" (г. Ветлуга, ул. Алешкова, д. 68 (литер А))

Граница защитной зоны установлена на расстоянии 200 м от линий внешних стен памятника.

Графическое описание местоположения границ защитной зоны
объекта культурного наследия регионального значения
"Дом Ю.Овчинниковой" (г. Ветлуга, ул. Алешкова, д. 68 (литер А))



УСЛОВНЫЕ ОБОЗНАЧЕНИЯ:



- объект культурного наследия регионального значения "Дом Ю.Овчинниковой"

- граница защитной зоны



- характерная точка границы защитной зоны

Перечень координат характерных точек границы защитной зоны
 объекта культурного наследия регионального значения
 "Дом Ю.Овчинниковой" (г. Ветлуга, ул. Алешкова, д. 68 (литер А))

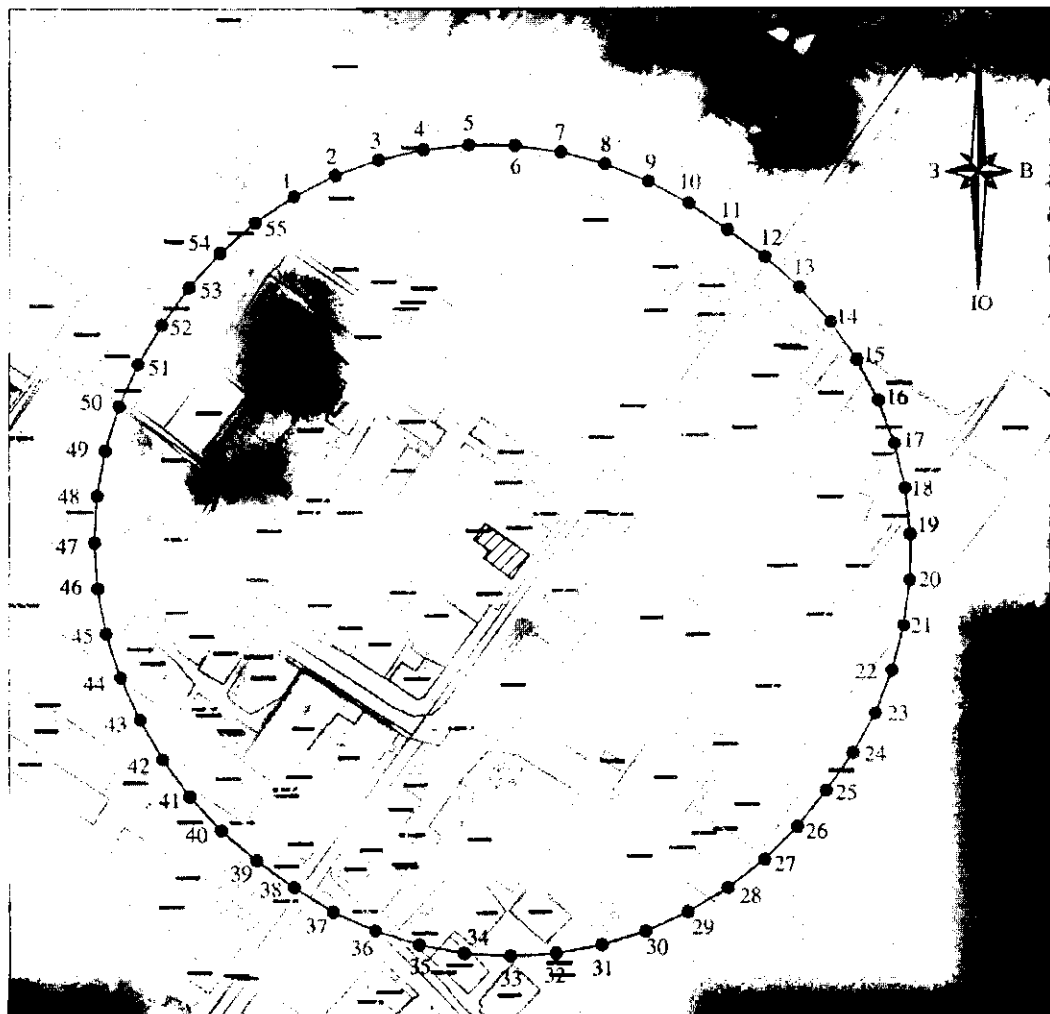
Обозначение характерной (поворотной) точки	Координаты характерных точек в системе координат (МСК-52)	
	X	Y
1	700741,00	2323403,73
2	700755,06	2323423,17
3	700766,70	2323444,15
4	700775,74	2323466,38
5	700782,50	2323489,41
6	700786,49	2323513,07
7	700787,63	2323537,04
8	700785,88	2323560,98
9	700781,28	2323584,53
10	700773,89	2323607,36
11	700763,82	2323629,14
12	700751,22	2323649,56
13	700737,26	2323669,09
14	700721,34	2323687,04
15	700703,38	2323702,96
16	700683,64	2323716,60
17	700662,41	2323727,79
18	700639,99	2323736,35
19	700616,71	2323742,16
20	700592,90	2323745,15
21	700568,90	2323745,26
22	700545,06	2323742,50
23	700521,73	2323736,90
24	700499,23	2323728,55
25	700477,90	2323717,56
26	700457,96	2323704,20
27	700438,72	2323689,85
28	700421,18	2323673,48
29	700405,72	2323655,12
30	700392,58	2323635,04
31	700381,94	2323613,53
32	700373,95	2323590,91
33	700368,72	2323567,49
34	700366,34	2323543,61
35	700366,84	2323519,62
36	700370,20	2323495,86
37	700376,39	2323472,67
38	700385,31	2323450,40
39	700396,83	2323429,35
40	700410,41	2323409,55
41	700425,16	2323390,62
42	700442,06	2323373,59
43	700460,89	2323358,70
44	700481,35	2323346,18

45	700503,18	2323336,19
46	700526,04	2323328,90
47	700549,60	2323324,39
48	700573,54	2323322,74
49	700597,51	2323323,96
50	700621,16	2323328,05
51	700644,14	2323334,94
52	700666,14	2323344,53
53	700686,82	2323356,69
54	700706,42	2323370,57
55	700724,70	2323386,11
1	700741,00	2323403,73

14. Текстовое описание местоположения границ защитной зоны
объекта культурного наследия регионального значения
"Дом с воротами Л. Разумовой" (г. Ветлуга, ул. Алешкова, д. 70 (литер А))

Граница защитной зоны установлена на расстоянии 200 м от линий внешних стен памятника.

Графическое описание местоположения границ защитной зоны
объекта культурного наследия регионального значения
"Дом с воротами Л. Разумовой" (г. Ветлуга, ул. Алешкова, д. 70 (литер А))



УСЛОВНЫЕ ОБОЗНАЧЕНИЯ:



- объект культурного наследия регионального значения "Дом с воротами Л. Разумовой"



- граница защитной зоны



- характерная точка границы защитной зоны

Перечень координат характерных точек границы защитной зоны
объекта культурного наследия регионального значения
"Дом с воротами Л. Разумовой" (г. Ветлуга, ул. Алешкова, д. 70 (литер А))

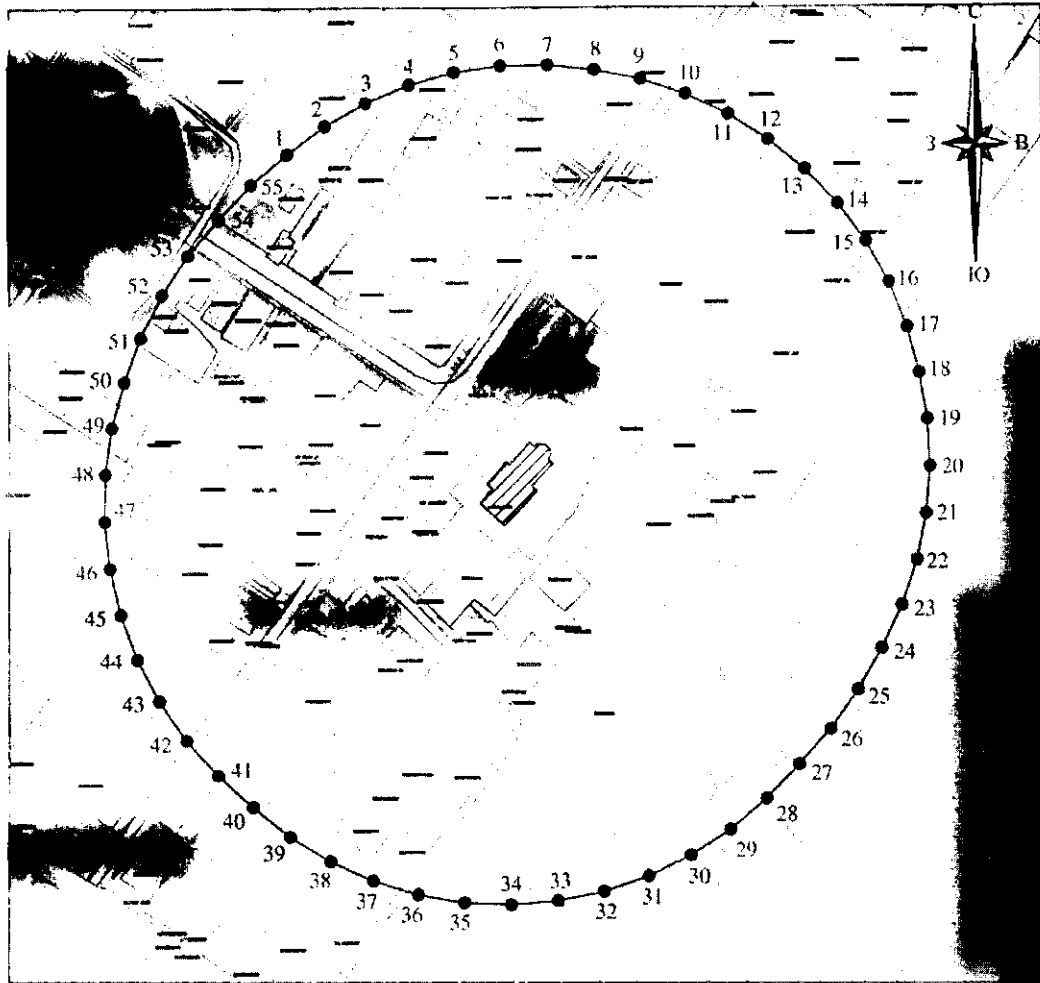
Обозначение характерной (поворотной) точки	Координаты характерных точек в системе координат (МСК-52)	
	X	Y
1	700755,07	2323410,92
2	700766,10	2323432,64
3	700774,40	2323455,55
4	700779,86	2323479,29
5	700782,39	2323503,52
6	700781,95	2323527,88
7	700778,56	2323552,00
8	700772,26	2323575,53
9	700763,14	2323598,13
10	700751,50	2323619,53
11	700737,66	2323639,59
12	700723,40	2323659,36
13	700707,21	2323677,55
14	700688,92	2323693,65
15	700668,81	2323707,40
16	700647,18	2323718,60
17	700624,34	2323727,10
18	700600,65	2323732,75
19	700576,44	2323735,48
20	700552,08	2323735,24
21	700527,93	2323732,05
22	700504,34	2323725,94
23	700481,68	2323717,01
24	700460,26	2323705,39
25	700440,34	2323691,37
26	700421,23	2323676,25
27	700403,97	2323659,05
28	700388,94	2323639,88
29	700376,35	2323619,03
30	700366,38	2323596,80
31	700359,20	2323573,52
32	700354,89	2323549,54
33	700353,54	2323525,22
34	700355,15	2323500,91
35	700359,70	2323476,98
36	700367,13	2323453,78
37	700377,33	2323431,65
38	700390,14	2323410,93
39	700404,59	2323391,30

40	700420,41	2323372,77
41	700438,36	2323356,31
42	700458,19	2323342,15
43	700479,46	2323330,26
44	700501,58	2323320,04
45	700524,77	2323312,59
46	700548,70	2323308,02
47	700573,01	2323306,39
48	700597,33	2323307,72
49	700621,31	2323312,01
50	700644,60	2323319,17
51	700666,84	2323329,12
52	700687,70	2323341,69
53	700707,48	2323355,93
54	700725,54	2323372,28
55	700741,49	2323390,70
1	700755,07	2323410,92

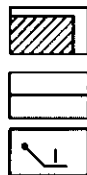
15. Текстовое описание местоположения границ защитной зоны
объекта культурного наследия регионального значения
"Троицкий собор" (г. Ветлуга, ул. Алешкова, д. 79а (литер А))

Граница защитной зоны установлена на расстоянии 200 м от линий внешних стен памятника.

Графическое описание местоположения границ защитной зоны
объекта культурного наследия регионального значения
"Троицкий собор" (г. Ветлуга, ул. Алешкова, д. 79а (литер А))



УСЛОВНЫЕ ОБОЗНАЧЕНИЯ:



- объект культурного наследия регионального значения "Троицкий собор"

- граница защитной зоны

- характерная точка границы защитной зоны

Перечень координат характерных точек границы защитной зоны
объекта культурного наследия регионального значения
"Троицкий собор" (г. Ветлуга, ул. Алешкова, д. 79а (литер А))

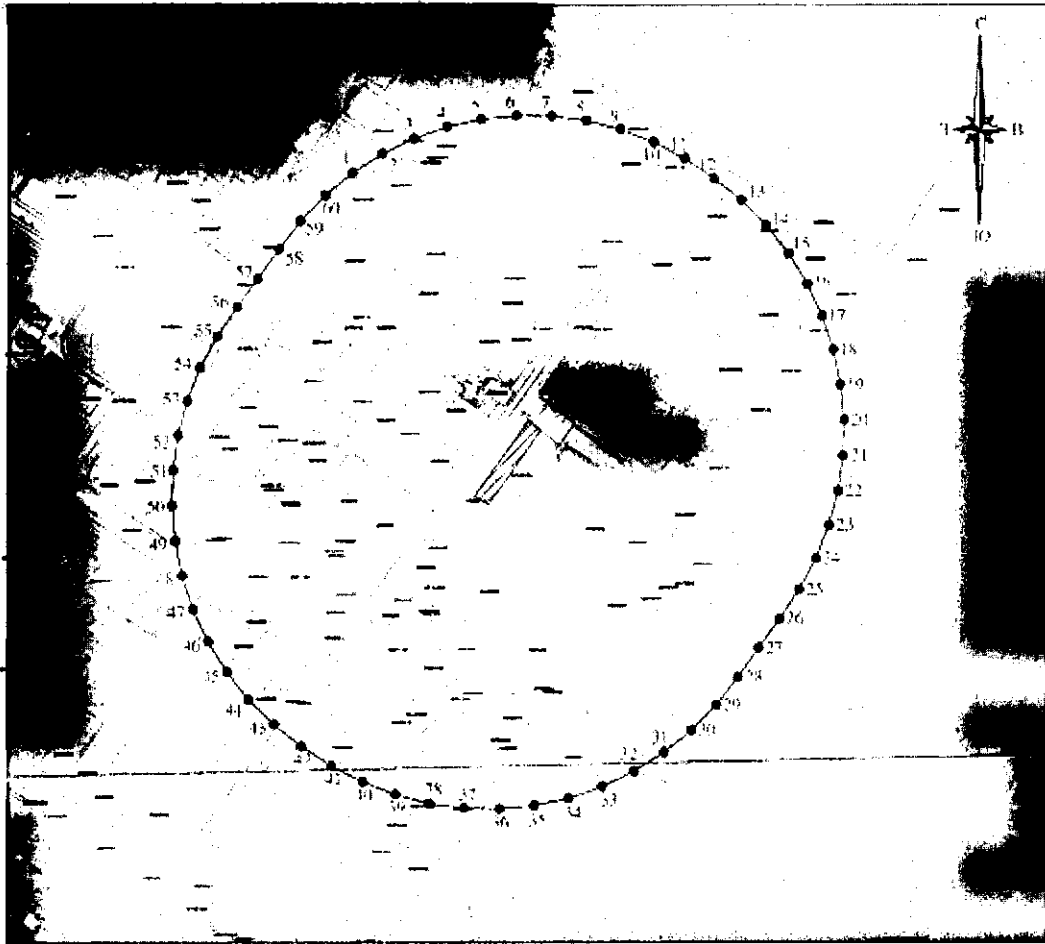
Обозначение характерной (поворотной) точки	Координаты характерных точек в системе координат (МСК-52)	
	X	Y
1	700602,00	2323395,76
2	700616,95	2323415,86
3	700629,30	2323437,65
4	700638,83	2323460,81
5	700645,39	2323484,98
6	700648,88	2323509,78
7	700649,24	2323534,82
8	700646,58	2323559,72
9	700641,72	2323584,29

10	700633,83	2323608,06
11	700623,03	2323630,66
12	700609,50	2323651,73
13	700593,65	2323671,13
14	700575,58	2323688,47
15	700555,48	2323703,41
16	700533,67	2323715,72
17	700510,49	2323725,20
18	700486,31	2323731,73
19	700461,65	2323736,11
20	700436,64	2323737,46
21	700411,66	2323735,67
22	700387,10	2323730,77
23	700363,34	2323722,85
24	700340,76	2323712,01
25	700319,01	2323699,56
26	700298,55	2323685,13
27	700279,89	2323668,41
28	700261,78	2323651,09
29	700245,52	2323632,05
30	700231,76	2323611,11
31	700220,73	2323588,63
32	700212,60	2323564,94
33	700207,49	2323540,43
34	700205,49	2323515,46
35	700206,62	2323490,44
36	700210,87	2323465,76
37	700218,17	2323441,80
38	700228,41	2323418,95
39	700241,42	2323397,55
40	700257,01	2323377,95
41	700273,89	2323359,43
42	700292,44	2323342,60
43	700312,95	2323328,23
44	700335,09	2323316,53
45	700358,52	2323307,68
46	700382,87	2323301,84
47	700407,77	2323299,09
48	700432,81	2323299,46
49	700457,61	2323302,97
50	700481,77	2323309,55
51	700505,32	2323318,10
52	700527,73	2323329,27
53	700548,58	2323343,15
54	700567,70	2323359,34
55	700585,82	2323376,63
1	700602,00	2323395,76

16. Текстовое описание местоположения границ защитной зоны
объекта культурного наследия регионального значения
"Торговые ряды" (г. Ветлуга, ул. Алешкова, 77а)

Граница защитной зоны установлена на расстоянии 200 м от линий внешних стен памятника.

Графическое описание местоположения границ защитной зоны
 объекта культурного наследия регионального значения
 "Торговые ряды" (г. Ветлуга, ул. Алешкова, 77а)



УСЛОВНЫЕ ОБОЗНАЧЕНИЯ:



- объект культурного наследия регионального значения "Торговые ряды"



- граница защитной зоны



- характерная точка границы защитной зоны

Перечень координат характерных точек границы защитной зоны
 объекта культурного наследия регионального значения
 "Торговые ряды" (г. Ветлуга, ул. Алешкова, 77а)

Обозначение характерной (поворотной) точки	Координаты характерных точек в системе координат (МСК-52)	
	X	Y
1	700689,42	2323418,01
2	700701,93	2323437,66
3	700712,07	2323458,64
4	700719,71	2323480,64

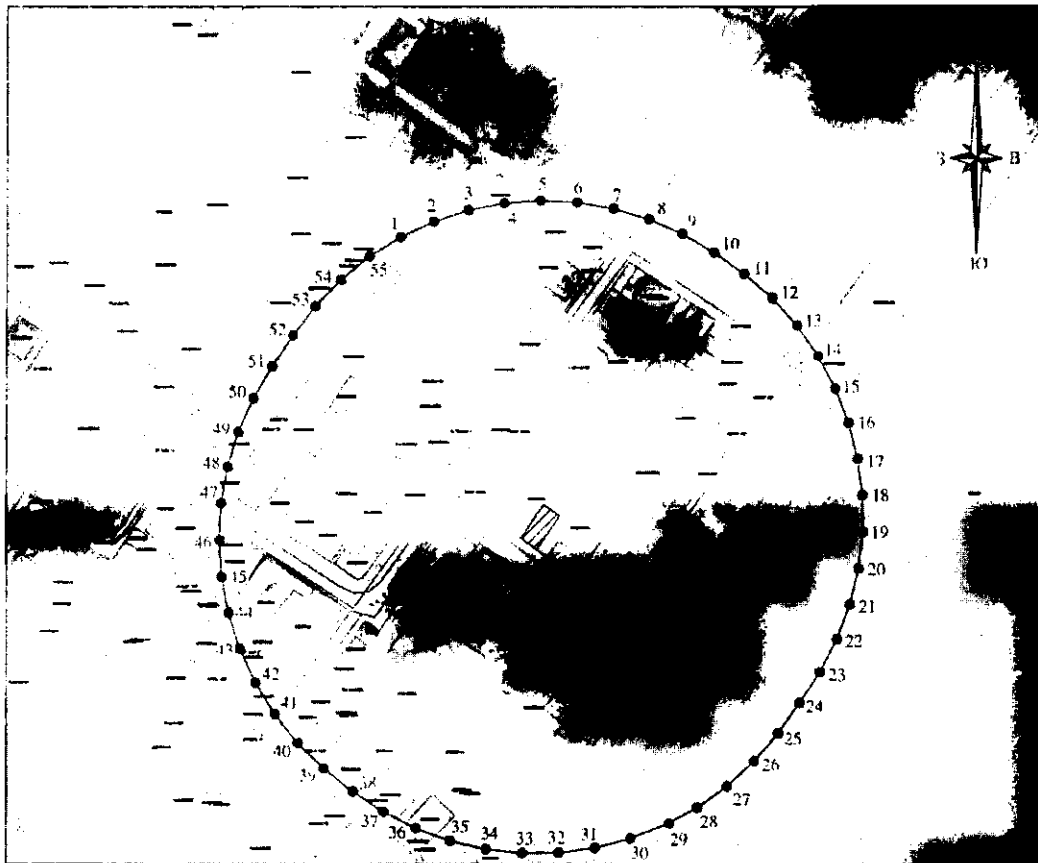
5	700724,73	2323503,39
6	700727,07	2323526,57
7	700726,71	2323549,86
8	700723,63	2323572,95
9	700717,90	2323595,53
10	700709,58	2323617,29
11	700698,78	2323637,93
12	700685,66	2323657,17
13	700671,09	2323675,36
14	700654,70	2323691,92
15	700636,49	2323706,45
16	700616,72	2323718,76
17	700595,65	2323728,70
18	700573,57	2323736,12
19	700550,77	2323740,92
20	700527,57	2323743,03
21	700504,29	2323742,44
22	700481,23	2323739,14
23	700458,71	2323733,18
24	700437,03	2323724,64
25	700416,50	2323713,64
26	700397,24	2323700,53
27	700378,23	2323687,03
28	700359,23	2323673,54
29	700340,84	2323659,24
30	700324,22	2323642,92
31	700309,61	2323624,77
32	700297,21	2323605,05
33	700287,19	2323584,02
34	700279,69	2323561,96
35	700274,80	2323539,19
36	700272,59	2323516,00
37	700273,09	2323492,71
38	700276,29	2323469,64
39	700282,16	2323447,09
40	700290,61	2323425,38
41	700301,00	2323404,52
42	700313,73	2323385,03
43	700328,11	2323366,70
44	700344,52	2323350,17
45	700362,75	2323335,66
46	700382,53	2323323,37
47	700403,62	2323313,46
48	700425,71	2323306,07
49	700448,51	2323301,30
50	700471,71	2323299,21
51	700495,00	2323299,83
52	700518,05	2323303,16
53	700540,56	2323309,15
54	700562,23	2323317,71
55	700582,75	2323328,74
56	700601,93	2323341,96
57	700620,76	2323355,71
58	700639,58	2323369,45
59	700658,00	2323383,72

60	700674,71	2323399,95
1	700689,42	2323418,01



17. Текстовое описание местоположения границ защитной зоны
 объекта культурного наследия регионального значения
 "Здание, где в 1918 г. находились президиум Ветлужского исполкома и уездная ВЧК,
 руководившие подавлением Уренско-Ветлужского контрреволюционного мятежа"
 (г. Ветлуга, ул. Бахерева, д. 35)

Граница защитной зоны установлена на расстоянии 200 м от линий внешних стен памятника.

Графическое описание местоположения границ защитной зоны
 объекта культурного наследия регионального значения
 "Здание, где в 1918 г. находились президиум Ветлужского исполкома и уездная ВЧК,
 руководившие подавлением Уренско-Ветлужского контрреволюционного мятежа"
 (г. Ветлуга, ул. Бахерева, д. 35)



УСЛОВНЫЕ ОБОЗНАЧЕНИЯ:

- 
 - объект культурного наследия регионального значения "Здание, где в 1918 г. находились президиум Ветлужского исполкома и уездная ВЧК, руководившие подавлением Уренско-Ветлужского контрреволюционного мятежа"
- 
 - граница защитной зоны



- характерная точка границы защитной зоны

Перечень координат характерных точек границы защитной зоны
 объекта культурного наследия регионального значения
 "Здание, где в 1918 г. находились президиум Ветлужского исполкома и уездная ВЧК,
 руководившие подавлением Уренско-Ветлужского контрреволюционного мятежа"
 (г. Ветлуга, ул. Бахерева, д. 35)


Обозначение характерной (поворотной) точки	Координаты характерных точек в системе координат (МСК-52)	
	X	Y
1	700715,00	2323504,37
2	700725,27	2323526,36
3	700732,81	2323549,45
4	700737,49	2323573,27
5	700739,25	2323597,49
6	700738,06	2323621,74
7	700733,94	2323645,66
8	700726,96	2323668,92
9	700717,20	2323691,15
10	700704,83	2323712,04
11	700690,90	2323731,95
12	700675,03	2323750,32
13	700657,05	2323766,64
14	700637,22	2323780,65
15	700615,85	2323792,16
16	700593,23	2323801,00
17	700569,71	2323807,03
18	700545,64	2323810,16
19	700521,36	2323810,36
20	700497,23	2323807,61
21	700473,62	2323801,96
22	700450,87	2323793,49
23	700429,31	2323782,32
24	700409,10	2323768,85
25	700389,23	2323754,86
26	700370,78	2323739,08
27	700354,37	2323721,19
28	700340,25	2323701,43
29	700328,63	2323680,11
30	700319,68	2323657,55
31	700313,53	2323634,06
32	700310,27	2323610,00
33	700309,96	2323585,72
34	700312,58	2323561,58
35	700318,11	2323537,94
36	700326,47	2323515,14
37	700337,52	2323493,53
38	700351,04	2323473,35
39	700365,85	2323454,11
40	700382,80	2323436,73
41	700401,74	2323421,53
42	700422,37	2323408,74

43	700444,41	2323398,54
44	700467,52	2323391,09
45	700491,36	2323386,49
46	700515,58	2323384,81
47	700539,83	2323386,09
48	700563,74	2323390,29
49	700586,97	2323397,36
50	700609,17	2323407,19
51	700630,01	2323419,64
52	700650,08	2323433,34
53	700669,43	2323448,00
54	700686,87	2323464,89
55	700702,13	2323483,77
1	700715,00	2323504,37

**18. Текстовое описание местоположения границ защитной зоны
объекта культурного наследия регионального значения
"Дом, в котором 18 марта 1918 г. была провозглашена Советская власть в уезде"
(г. Ветлуга, ул. Бахирева, д. 26)**

Граница защитной зоны установлена на расстоянии 200 м от линий внешних стен памятника.

**Графическое описание местоположения границ защитной зоны
объекта культурного наследия регионального значения
"Дом, в котором 18 марта 1918 г. была провозглашена Советская власть в уезде"
(г. Ветлуга, ул. Бахирева, д. 26)**



УСЛОВНЫЕ ОБОЗНАЧЕНИЯ:



- объект культурного наследия регионального значения "Дом, в котором 18 марта 1918 г. была провозглашена Советская власть в уезде"



- граница защитной зоны



- характерная точка границы защитной зоны

Перечень координат характерных точек границы защитной зоны
объекта культурного наследия регионального значения
"Дом, в котором 18 марта 1918 г. была провозглашена Советская власть в уезде"
(г. Ветлуга, ул. Бахирева, д. 26)

Обозначение характерной (поворотной) точки	Координаты характерных точек в системе координат (МСК-52)	
	X	Y
1	700806,21	2323640,35
2	700815,21	2323662,58
3	700821,48	2323685,72
4	700824,93	2323709,44
5	700825,53	2323733,41
6	700823,25	2323757,27
7	700818,13	2323780,69
8	700810,24	2323803,33
9	700799,71	2323824,87
10	700786,82	2323845,09
11	700773,07	2323864,74
12	700757,29	2323882,79
13	700739,47	2323898,82
14	700719,86	2323912,61
15	700698,74	2323923,95
16	700676,41	2323932,69
17	700653,20	2323938,69
18	700629,44	2323941,87
19	700605,46	2323942,18
20	700581,63	2323939,62
21	700558,27	2323934,23
22	700535,72	2323926,08
23	700514,31	2323915,29
24	700494,18	2323902,26
25	700475,17	2323887,66
26	700458,04	2323870,88
27	700443,04	2323852,18
28	700430,38	2323831,82
29	700420,25	2323810,09
30	700412,80	2323787,30
31	700408,13	2323763,79
32	700406,30	2323739,89
33	700407,34	2323715,94
34	700411,25	2323692,28
35	700417,95	2323669,26
36	700425,91	2323646,63
37	700437,13	2323625,59

38	700450,11	2323605,41
39	700464,88	2323586,53
40	700481,81	2323569,56
41	700500,64	2323554,73
42	700521,12	2323542,26
43	700542,94	2323532,33
44	700565,79	2323525,08
45	700589,35	2323520,62
46	700613,27	2323519,01
47	700637,21	2323520,27
48	700660,83	2323524,39
49	700683,78	2323531,30
50	700705,74	2323540,91
51	700726,40	2323553,09
52	700746,13	2323566,72
53	700764,37	2323582,28
54	700780,61	2323599,92
55	700794,63	2323619,37
1	700806,21	2323640,35

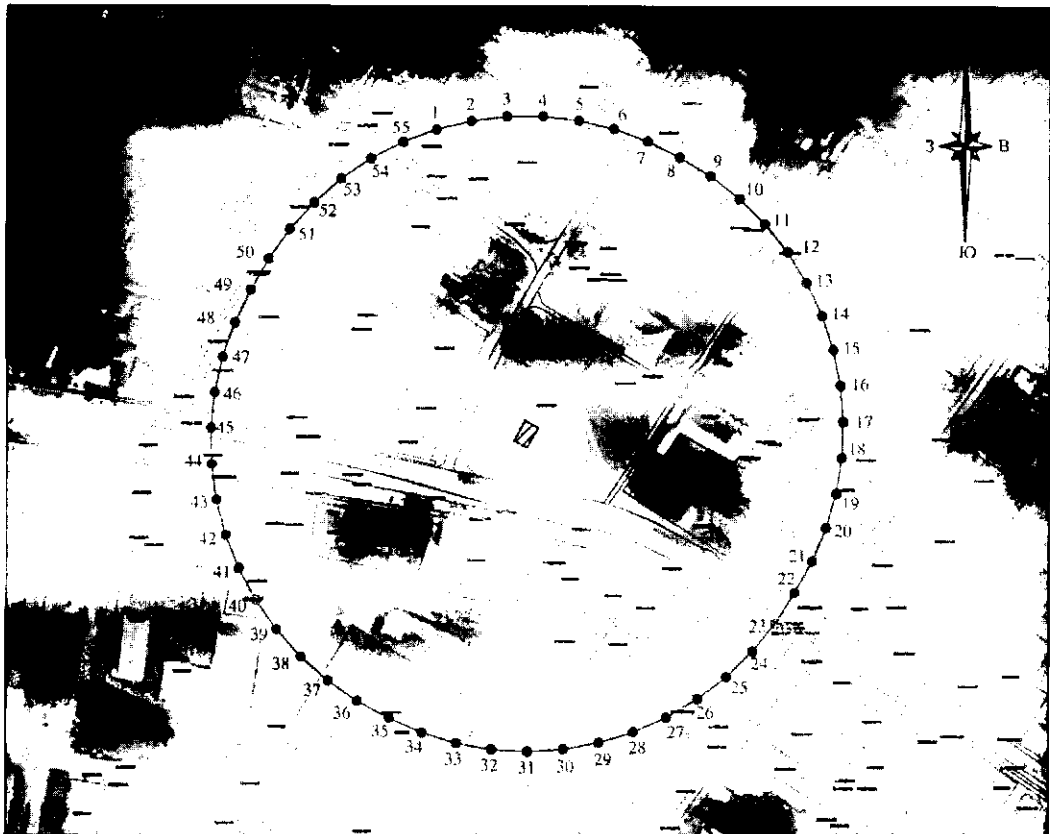
19. Текстовое описание местоположения границ защитной зоны
объекта культурного наследия регионального значения

"Братская могила борцов за укрепление Советской власти, погибших в 1918 г."
(г. Ветлуга, ул. Ленина (напротив здания администрации района ул. Ленина, д. 42))

Граница защитной зоны установлена на расстоянии 200 м от линий внешних стен памятника.

Графическое описание местоположения границ защитной зоны
объекта культурного наследия регионального значения

"Братская могила борцов за укрепление Советской власти, погибших в 1918 г."
(г. Ветлуга, ул. Ленина (напротив здания администрации района ул. Ленина, д. 42))



УСЛОВНЫЕ ОБОЗНАЧЕНИЯ:



- объект культурного наследия регионального значения "Братская могила борцов за укрепление Советской власти, погибших в 1918 г."



- граница защитной зоны



- характерная точка границы защитной зоны

Перечень координат характерных точек границы защитной зоны
объекта культурного наследия регионального значения
"Братская могила борцов за укрепление Советской власти, погибших в 1918 г."
(г. Ветлуга, ул. Ленина (напротив здания администрации района ул. Ленина, д. 42))

Обозначение характерной (поворотной) точки	Координаты характерных точек в системе координат (МСК-52)	
	X	Y
1	701077,26	2322809,85
2	701082,93	2322832,89
3	701085,84	2322856,45
4	701085,94	2322880,18
5	701083,22	2322903,76
6	701077,73	2322926,85
7	701069,55	2322949,13
8	701058,80	2322970,29
9	701046,49	2322990,59
10	701031,95	2323009,35
11	701015,30	2323026,26

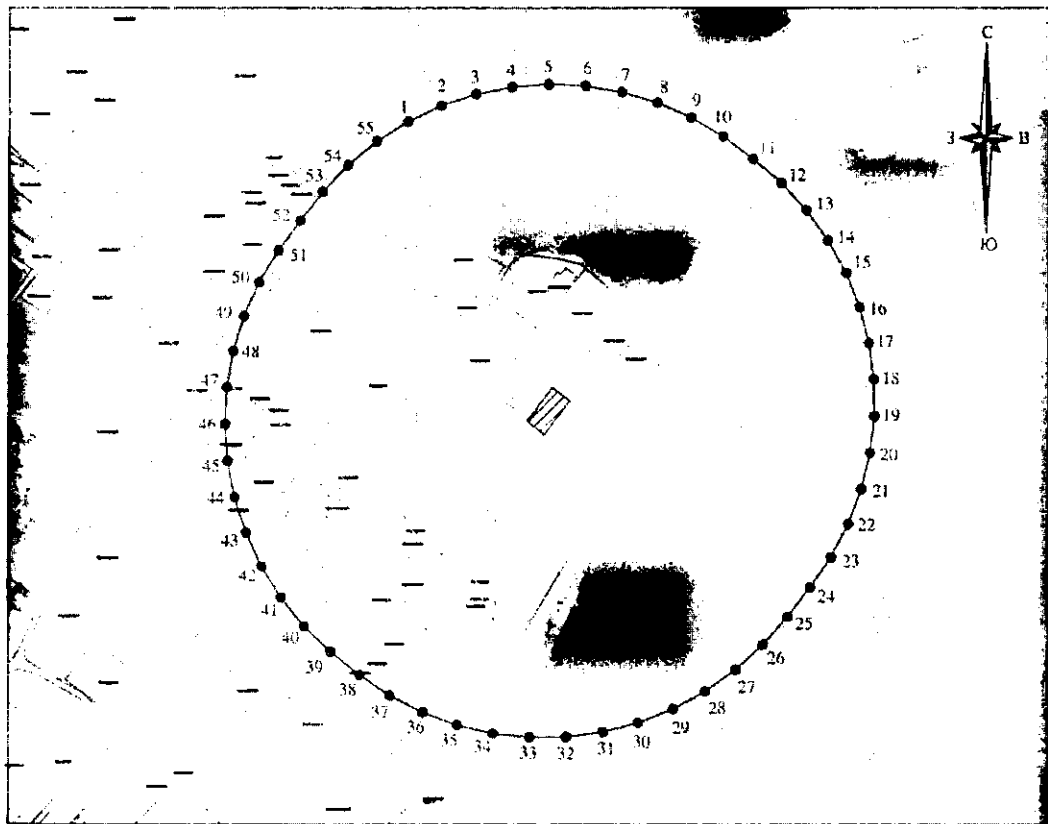
12	700996,75	2323041,07
13	700976,59	2323053,58
14	700955,08	2323063,62
15	700932,53	2323071,04
16	700909,27	2323075,73
17	700885,61	2323077,64
18	700861,89	2323076,73
19	700838,45	2323073,01
20	700815,62	2323066,55
21	700793,70	2323057,43
22	700772,86	2323046,06
23	700752,74	2323033,46
24	700734,25	2323018,58
25	700717,65	2323001,62
26	700703,18	2322982,81
27	700691,04	2322962,42
28	700681,39	2322940,73
29	700674,39	2322918,05
30	700670,12	2322894,71
31	700668,65	2322871,02
32	700669,99	2322847,32
33	700674,13	2322823,95
34	700681,01	2322801,24
35	700690,52	2322779,49
36	700701,68	2322758,54
37	700715,10	2322738,96
38	700730,75	2322721,12
39	700748,40	2322705,25
40	700767,80	2322691,59
41	700788,69	2322680,32
42	700810,77	2322671,60
43	700833,72	2322665,56
44	700857,23	2322662,29
45	700880,96	2322661,82
46	700904,57	2322664,16
47	700927,75	2322669,29
48	700950,15	2322677,12
49	700971,47	2322687,56
50	700992,05	2322699,40
51	701011,41	2322713,13
52	701029,01	2322729,06
53	701044,59	2322746,96
54	701057,95	2322766,57
55	701068,89	2322787,64
1	701077,26	2322809,85

20. Текстовое описание местоположения границ защитной зоны
объекта культурного наследия регионального значения

"Здание водочного завода, построенное в 1890 г., в котором в 1918 г. размещался уездный исполком Совета крестьянских и солдатских депутатов" (г. Ветлуга, ул. Заводская, д. 1)

Граница защитной зоны установлена на расстоянии 200 м от линий внешних стен памятника.

Графическое описание местоположения границ защитной зоны
 объекта культурного наследия регионального значения
 "Здание водочного завода, построенное в 1890 г., в котором в 1918 г. размещался уездный
 исполком Совета крестьянских и солдатских депутатов" (г. Ветлуга, ул. Заводская, д. 1)



УСЛОВНЫЕ ОБОЗНАЧЕНИЯ:



- объект культурного наследия регионального значения "Здание водочного завода, построенное в 1890 г., в котором в 1918 г. размещался уездный исполком Совета крестьянских и солдатских депутатов"



- граница защитной зоны



- характерная точка границы защитной зоны

Перечень координат характерных точек границы защитной зоны
 объекта культурного наследия регионального значения

"Здание водочного завода, построенное в 1890 г., в котором в 1918 г. размещался уездный
 исполком Совета крестьянских и солдатских депутатов" (г. Ветлуга, ул. Заводская, д. 1)

Обозначение характерной (поворотной) точки	Координаты характерных точек в системе координат (МСК-52)	
	X	Y
1	701610,71	2324204,18
2	701621,11	2324226,23
3	701628,76	2324249,38
4	701633,52	2324273,28

5	701635,35	2324297,59
6	701634,20	2324321,94
7	701630,10	2324345,97
8	701623,11	2324369,32
9	701613,33	2324391,65
10	701600,90	2324412,62
11	701586,34	2324432,18
12	701570,52	2324450,72
13	701552,56	2324467,21
14	701532,73	2324481,38
15	701511,32	2324493,04
16	701488,66	2324502,01
17	701465,07	2324508,16
18	701440,91	2324511,38
19	701416,53	2324511,65
20	701392,31	2324508,95
21	701368,59	2324503,32
22	701345,73	2324494,85
23	701324,08	2324483,65
24	701303,94	2324469,92
25	701284,53	2324455,15
26	701265,94	2324439,38
27	701249,39	2324421,48
28	701235,15	2324401,70
29	701223,42	2324380,33
30	701214,38	2324357,69
31	701208,16	2324334,12
32	701204,85	2324309,97
33	701204,51	2324285,60
34	701207,13	2324261,36
35	701212,68	2324237,63
36	701221,08	2324214,74
37	701232,20	2324193,05
38	701245,88	2324172,87
39	701260,96	2324153,71
40	701277,88	2324136,16
41	701296,81	2324120,80
42	701317,46	2324107,85
43	701339,54	2324097,52
44	701362,71	2324089,95
45	701386,63	2324085,25
46	701410,94	2324083,50
47	701435,29	2324084,72
48	701459,31	2324088,89
49	701482,64	2324095,96
50	701504,94	2324105,81
51	701525,87	2324118,29
52	701545,45	2324132,84
53	701564,69	2324147,82
54	701582,29	2324164,68
55	701597,71	2324183,57
1	701610,71	2324204,18


21. Текстовое описание местоположения границ защитной зоны
объекта культурного наследия регионального значения
"Особняк Н. Петерсон"

(г. Ветлуга, на пересечении ул. Куликова, ул. Урицкого, д. 76/48 (литер А))

Граница защитной зоны установлена на расстоянии 200 м от линий внешних стен памятника.

Графическое описание местоположения границ защитной зоны
объекта культурного наследия регионального значения
"Особняк Н. Петерсон"

(г. Ветлуга, на пересечении ул. Куликова, ул. Урицкого, д. 76/48 (литер А))



УСЛОВНЫЕ ОБОЗНАЧЕНИЯ:



- объект культурного наследия регионального значения "Особняк Н. Петерсон"



- граница защитной зоны



- характерная точка границы защитной зоны

Перечень координат характерных точек границы защитной зоны
объекта культурного наследия регионального значения
"Особняк Н. Петерсон"

(г. Ветлуга, на пересечении ул. Куликова, ул. Урицкого, д. 76/48 (литер А))

Обозначение	Координаты характерных точек в системе координат (МСК-52)
-------------	---

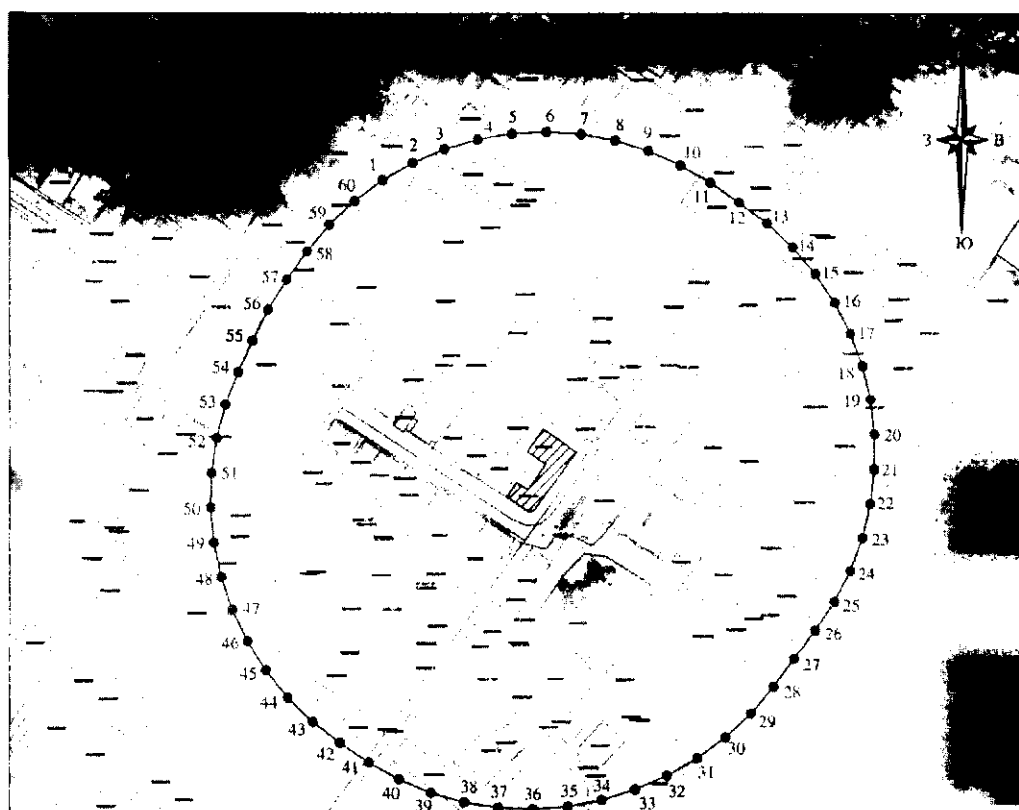
характерной (поворотной) точки	X	Y
1	701177,98	2323089,08
2	701189,08	2323110,65
3	701197,49	2323133,41
4	701203,09	2323157,02
5	701205,78	2323181,13
6	701205,54	2323205,40
7	701202,36	2323229,45
8	701196,29	2323252,94
9	701187,42	2323275,52
10	701175,88	2323296,87
11	701162,14	2323316,88
12	701147,85	2323336,51
13	701131,64	2323354,56
14	701113,36	2323370,51
15	701093,28	2323384,13
16	701071,70	2323395,23
17	701048,94	2323403,62
18	701025,33	2323409,20
19	701001,21	2323411,88
20	700976,95	2323411,62
21	700952,90	2323408,42
22	700929,41	2323402,34
23	700906,83	2323393,45
24	700885,50	2323381,90
25	700865,50	2323368,14
26	700846,49	2323353,06
27	700829,45	2323335,79
28	700814,62	2323316,59
29	700802,22	2323295,73
30	700792,45	2323273,53
31	700785,43	2323250,30
32	700781,28	2323226,39
33	700780,05	2323202,16
34	700781,77	2323177,96
35	700786,40	2323154,14
36	700793,88	2323131,06
37	700804,11	2323109,06
38	700816,92	2323088,46
39	700830,97	2323068,65
40	700846,06	2323049,65
41	700863,34	2323032,62
42	700882,55	2323017,80
43	700903,42	2323005,42
44	700925,63	2322995,66
45	700948,86	2322988,66
46	700972,77	2322984,52
47	700997,00	2322983,31
48	701021,20	2322985,04
49	701045,02	2322989,69
50	701068,09	2322997,19
51	701090,09	2323007,43
52	701110,68	2323020,26

53	701130,31	2323034,54
54	701148,37	2323050,75
55	701164,34	2323069,01
1	701177,98	2323089,08




22. Текстовое описание местоположения границ защитной зоны
объекта культурного наследия регионального значения
"Торговые ряды" (г. Ветлуга, на пересечении ул. Алешкова, ул. Ленина, д. 74/1 (литер А))

Граница защитной зоны установлена на расстоянии 200 м от линий внешних стен памятника.

Графическое описание местоположения границ защитной зоны
объекта культурного наследия регионального значения
"Торговые ряды" (г. Ветлуга, на пересечении ул. Алешкова, ул. Ленина, д. 74/1 (литер А))



УСЛОВНЫЕ ОБОЗНАЧЕНИЯ:

- | | |
|---|--|
|  | - объект культурного наследия регионального значения "Торговые ряды" |
|  | - граница защитной зоны |
|  | - характерная точка границы защитной зоны |

Перечень координат характерных точек границы защитной зоны
объекта культурного наследия регионального значения
"Торговые ряды" (г. Ветлуга, на пересечении ул. Алешкова, ул. Ленина, д. 74/1 (литер А))


Обозначение характерной (поворотной) точки	Координаты характерных точек в системе координат (МСК-52)	
	X	Y
1	700713,22	2323376,82
2	700724,86	2323397,15
3	700734,04	2323418,71
4	700740,63	2323441,19
5	700744,55	2323464,28
6	700745,75	2323487,68
7	700744,20	2323511,06
8	700739,93	2323534,09
9	700732,99	2323556,47
10	700723,49	2323577,88
11	700711,54	2323598,03
12	700698,03	2323617,19
13	700684,02	2323635,97
14	700668,05	2323653,11
15	700650,18	2323668,26
16	700630,66	2323681,22
17	700609,76	2323691,80
18	700587,77	2323699,87
19	700564,98	2323705,31
20	700541,72	2323708,05
21	700518,29	2323708,05
22	700495,02	2323705,32
23	700472,24	2323699,88
24	700450,24	2323691,81
25	700429,34	2323681,22
26	700409,82	2323668,28
27	700390,92	2323654,41
28	700371,96	2323640,62
29	700353,97	2323625,61
30	700337,86	2323608,61
31	700323,85	2323589,83
32	700312,13	2323569,55
33	700302,86	2323548,03
34	700295,96	2323525,64
35	700291,52	2323502,63
36	700289,80	2323479,27
37	700290,82	2323455,87
38	700294,58	2323432,74
39	700301,01	2323410,21
40	700310,03	2323388,59
41	700321,52	2323368,18
42	700334,71	2323348,80
43	700349,00	2323330,24
44	700365,36	2323313,47
45	700383,57	2323298,73
46	700403,38	2323286,23
47	700424,52	2323276,12
48	700446,69	2323268,55
49	700469,59	2323263,63
50	700492,92	2323261,43
51	700516,34	2323261,96

52	700539,53	2323265,23
53	700562,19	2323271,19
54	700583,99	2323279,76
55	700605,27	2323289,59
56	700626,35	2323299,83
57	700646,23	2323312,23
58	700665,32	2323325,84
59	700683,24	2323340,92
60	700699,28	2323357,99
1	700713,22	2323376,82

23. Текстовое описание местоположения границ защитной зоны
объекта культурного наследия регионального значения
"Здание городской управы" (г. Ветлуга, ул. Ленина, д. 1а (литер А))

Граница защитной зоны установлена на расстоянии 200 м от линий внешних стен памятника.

Графическое описание местоположения границ защитной зоны
объекта культурного наследия регионального значения
"Здание городской управы" (г. Ветлуга, ул. Ленина, д. 1а (литер А))



УСЛОВНЫЕ ОБОЗНАЧЕНИЯ:



- объект культурного наследия регионального значения "Здание городской управы"



- граница защитной зоны



- характерная точка границы защитной зоны

Перечень координат характерных точек границы защитной зоны
 объекта культурного наследия регионального значения
 "Здание городской управы" (г. Ветлуга, ул. Ленина, д. 1а (литер А))

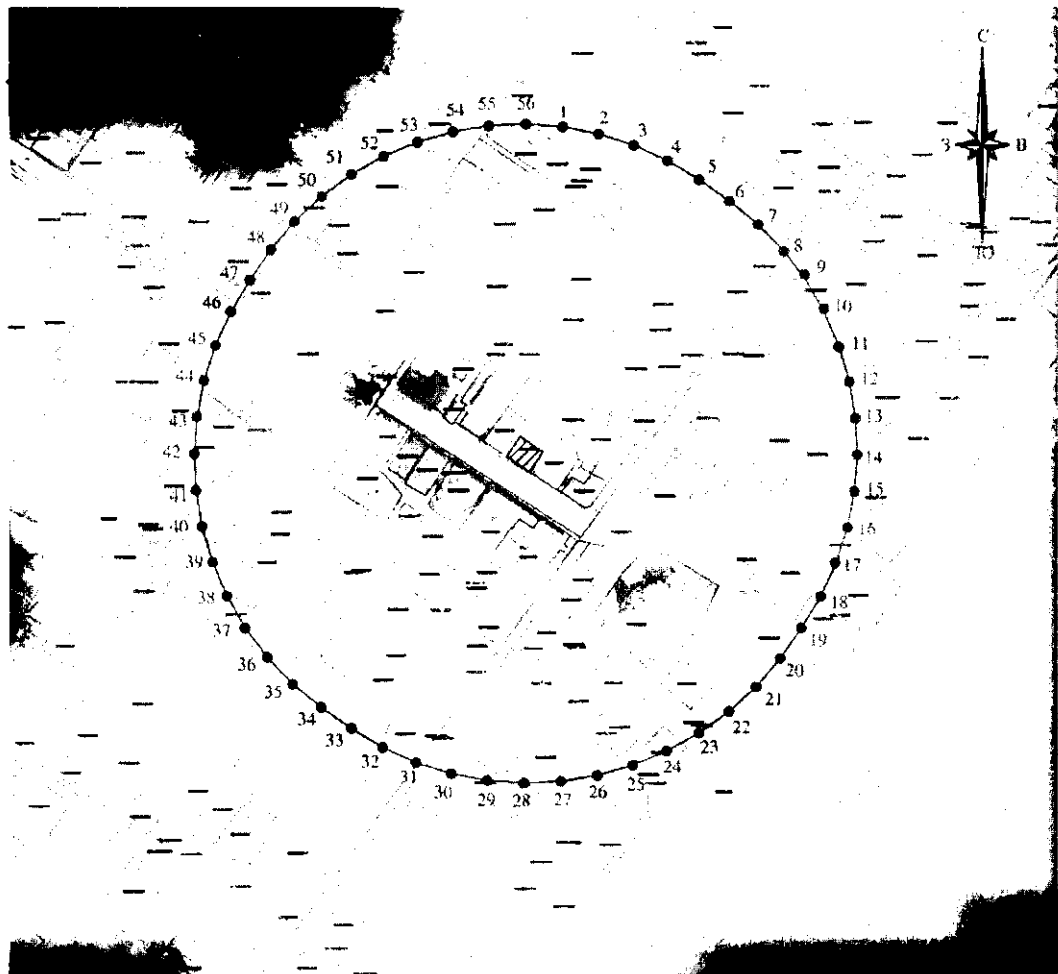
Обозначение характерной (поворотной) точки	Координаты характерных точек в системе координат (ГСК-52)	
	X	Y
1	700729,24	2323460,25
2	700727,42	2323484,46
3	700722,69	2323508,27
4	700715,10	2323531,33
5	700704,77	2323553,30
6	700692,39	2323574,20
7	700678,63	2323594,20
8	700662,54	2323612,38
9	700644,38	2323628,48
10	700624,39	2323642,26
11	700602,88	2323653,52
12	700580,17	2323662,09
13	700556,58	2323667,84
14	700532,47	2323670,69
15	700508,20	2323670,60
16	700484,11	2323667,57
17	700460,57	2323661,65
18	700437,92	2323652,92
19	700416,49	2323641,50
20	700396,11	2323628,29
21	700376,30	2323614,26
22	700358,29	2323597,98
23	700342,38	2323579,64
24	700328,82	2323559,51
25	700317,79	2323537,88
26	700309,46	2323515,08
27	700303,96	2323491,43
28	700301,37	2323467,29
29	700301,72	2323443,02
30	700305,00	2323418,97
31	700311,18	2323395,49
32	700320,16	2323372,93
33	700331,77	2323351,61
34	700344,61	2323331,00
35	700359,56	2323311,87
36	700376,72	2323294,70
37	700395,83	2323279,73
38	700416,61	2323267,19
39	700438,77	2323257,25
40	700461,96	2323250,08
41	700485,85	2323245,76
42	700510,08	2323244,38
43	700534,31	2323245,94

44	700558,17	2323250,42
45	700581,31	2323257,76
46	700603,39	2323267,85
47	700624,14	2323280,46
48	700644,39	2323293,87
49	700663,36	2323309,02
50	700680,35	2323326,36
51	700695,11	2323345,63
52	700707,43	2323366,55
53	700717,13	2323388,80
54	700724,06	2323412,07
55	700728,11	2323436,00
1	700729,24	2323460,25

24. Текстовое описание местоположения границ защитной зоны
объекта культурного наследия регионального значения
"Дом П.Кузнецова" (г. Ветлуга, ул. Ленина, д. 3 (литер А))

Граница защитной зоны установлена на расстоянии 200 м от линий внешних стен памятника.

Графическое описание местоположения границ защитной зоны
объекта культурного наследия регионального значения
"Дом П.Кузнецова" (г. Ветлуга, ул. Ленина, д. 3 (литер А))



УСЛОВНЫЕ ОБОЗНАЧЕНИЯ:



- объект культурного наследия регионального значения "Дом П.Кузнецова"



- граница защитной зоны



- характерная точка границы защитной зоны

Перечень координат характерных точек границы защитной зоны
объекта культурного наследия регионального значения
"Дом П.Кузнецова" (г. Ветлуга, ул. Ленина, д. 3 (литер А))

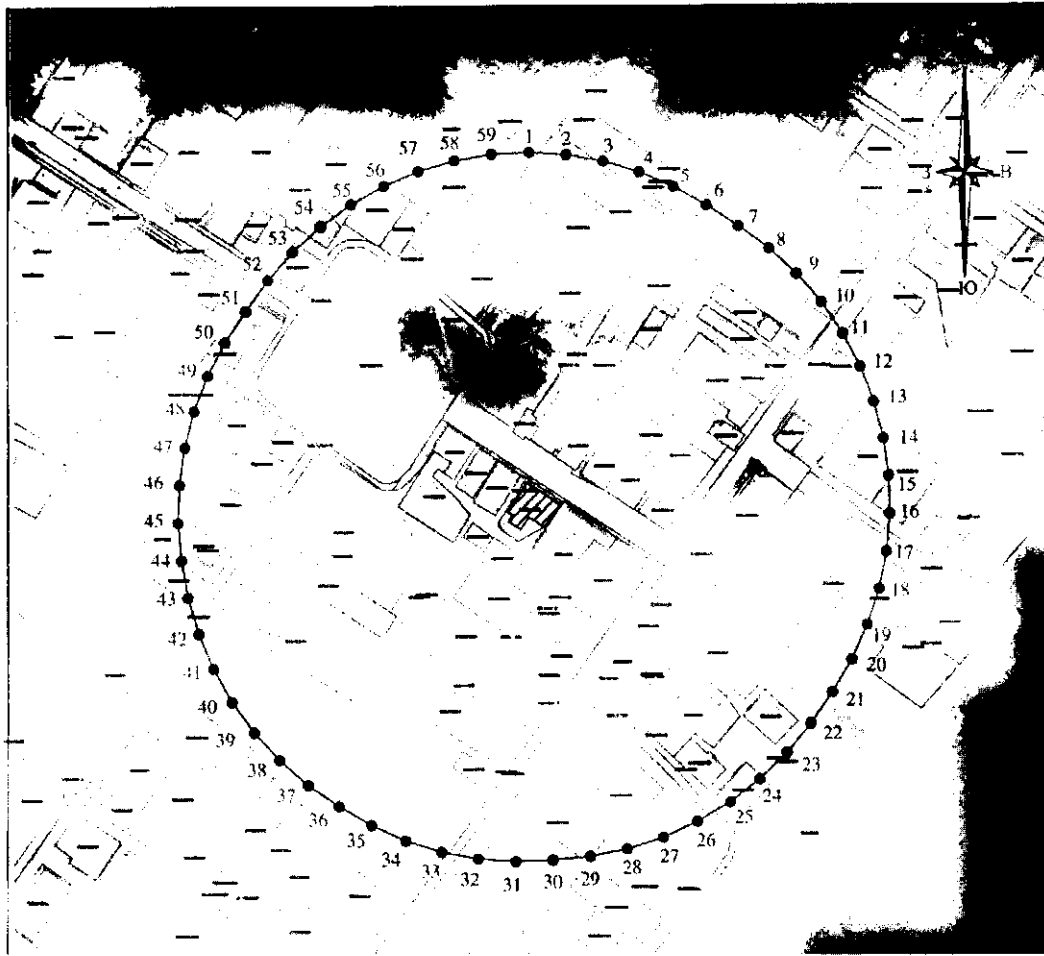
Обозначение характерной (поворотной) точки	Координаты характерных точек в системе координат (ГСК-52)	
	X	Y
1	700734,29	2323461,95
2	700729,71	2323485,12
3	700722,44	2323507,59
4	700712,57	2323529,05
5	700700,23	2323549,19
6	700686,65	2323568,53
7	700671,48	2323586,64
8	700654,29	2323602,83
9	700635,30	2323616,88
10	700614,79	2323628,59
11	700593,04	2323637,81
12	700570,36	2323644,39
13	700547,06	2323648,26
14	700523,46	2323649,35
15	700499,91	2323647,66
16	700476,71	2323643,19
17	700454,21	2323636,03
18	700432,70	2323626,26
19	700412,47	2323614,07
20	700392,93	2323600,78
21	700374,90	2323585,52
22	700358,80	2323568,24
23	700344,84	2323549,19
24	700333,23	2323528,62
25	700324,13	2323506,82
26	700317,65	2323484,11
27	700313,90	2323460,79
28	700312,93	2323437,19
29	700314,75	2323413,64
30	700319,32	2323390,47
31	700326,60	2323368,00
32	700336,48	2323346,54
33	700348,82	2323326,40
34	700362,40	2323307,06
35	700377,56	2323288,95
36	700394,76	2323272,76
37	700413,74	2323258,70
38	700434,24	2323246,98
39	700455,99	2323237,76

40	700478,67	2323231,17
41	700501,97	2323227,30
42	700525,57	2323226,20
43	700549,12	2323227,90
44	700572,32	2323232,35
45	700594,83	2323239,51
46	700616,33	2323249,28
47	700636,56	2323261,48
48	700656,06	2323274,82
49	700674,09	2323290,08
50	700690,20	2323307,35
51	700704,16	2323326,41
52	700715,77	2323346,97
53	700724,88	2323368,76
54	700731,36	2323391,48
55	700735,12	2323414,80
56	700736,10	2323438,40
1	700734,29	2323461,95

**25. Текстовое описание местоположения границ защитной зоны
объекта культурного наследия регионального значения
"Дом с лавками В. Чиркина" (г. Ветлуга, ул. Ленина, д.4 (литеры А1, А2))**

Граница защитной зоны установлена на расстоянии 200 м от линий внешних стен памятника.

**Графическое описание местоположения границ защитной зоны
объекта культурного наследия регионального значения
"Дом с лавками В. Чиркина" (г. Ветлуга, ул. Ленина, д.4 (литеры А1, А2))**



УСЛОВНЫЕ ОБОЗНАЧЕНИЯ:



- объект культурного наследия регионального значения "Дом с лавками В. Чиркина"

- граница защитной зоны

- характерная точка границы защитной зоны

Перечень координат характерных точек границы защитной зоны
объекта культурного наследия регионального значения
"Дом с лавками В. Чиркина" (г. Ветлуга, ул. Ленина, д.4 (литеры А1, А2))

Обозначение характерной (поворотной) точки	Координаты характерных точек в системе координат (ГСК-52)	
	X	Y
1	700717,40	2323394,68
2	700715,98	2323417,46
3	700711,98	2323439,92
4	700705,44	2323461,78
5	700696,46	2323482,75
6	700685,15	2323502,57
7	700672,72	2323521,72
8	700659,30	2323540,17
9	700643,88	2323556,98
10	700626,63	2323571,93

11	700607,80	2323584,81
12	700587,63	2323595,46
13	700566,37	2323603,75
14	700544,30	2323609,56
15	700521,72	2323612,82
16	700498,91	2323613,48
17	700476,18	2323611,55
18	700453,81	2323607,04
19	700432,11	2323600,01
20	700411,34	2323590,55
21	700391,79	2323578,79
22	700373,02	2323565,80
23	700355,38	2323551,32
24	700339,51	2323534,94
25	700325,60	2323516,84
26	700313,85	2323497,29
27	700304,40	2323476,52
28	700297,37	2323454,81
29	700292,87	2323432,45
30	700290,64	2323409,73
31	700289,70	2323386,93
32	700291,33	2323364,17
33	700295,54	2323341,75
34	700302,27	2323319,95
35	700311,45	2323299,06
36	700322,88	2323279,31
37	700335,76	2323260,47
38	700350,69	2323243,22
39	700367,48	2323227,78
40	700385,93	2323214,34
41	700405,79	2323203,10
42	700426,79	2323194,20
43	700448,68	2323187,74
44	700471,15	2323183,80
45	700493,88	2323181,80
46	700516,69	2323182,39
47	700539,28	2323185,57
48	700561,37	2323191,31
49	700582,65	2323199,52
50	700602,87	2323210,11
51	700621,88	2323222,74
52	700640,45	2323236,00
53	700657,61	2323251,04
54	700672,94	2323267,94
55	700686,25	2323286,47
56	700697,36	2323306,40
57	700706,13	2323327,47
58	700712,44	2323349,39
59	700716,21	2323371,90
1	700717,40	2323394,68

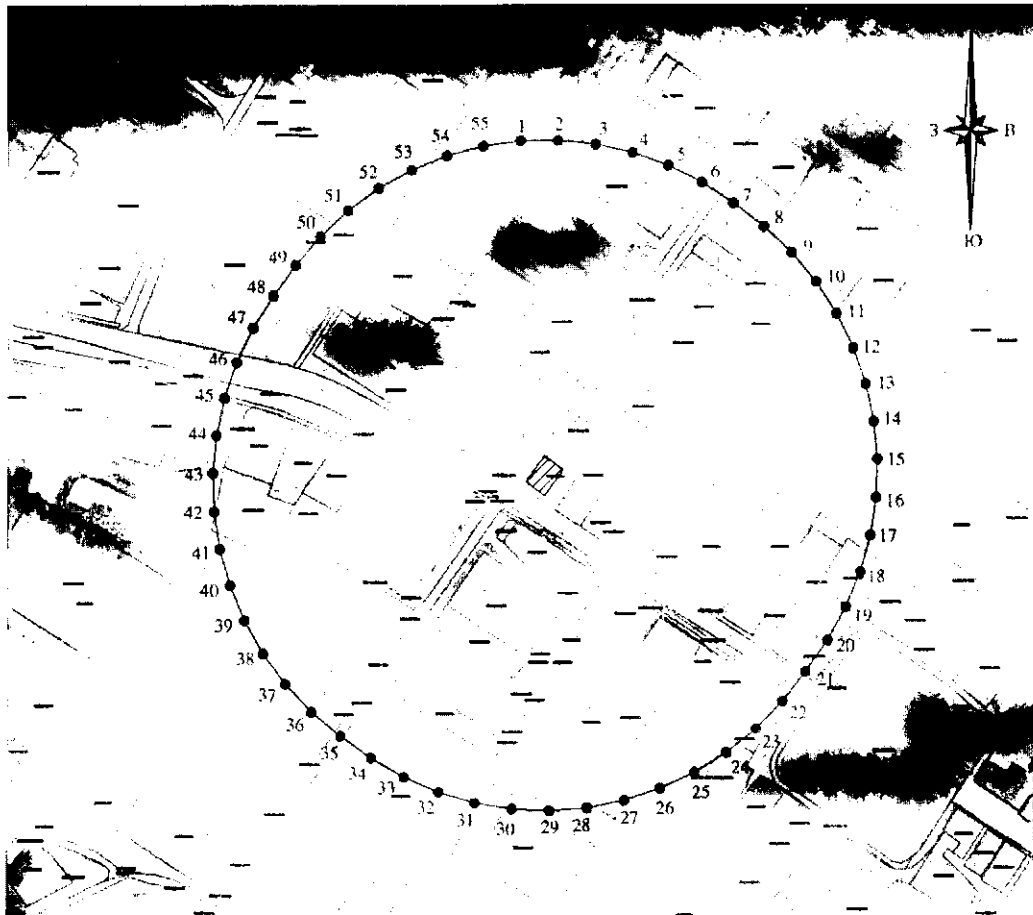
26. Текстовое описание местоположения границ защитной зоны
 объекта культурного наследия регионального значения
 "Здание женской гимназии"

(г. Ветлуга, на пересечении ул. Ленина, ул. Куликова, д. 21/91 (литер А))

Граница защитной зоны установлена на расстоянии 200 м от линий внешних стен памятника.

Графическое описание местоположения границ защитной зоны
объекта культурного наследия регионального значения
"Здание женской гимназии"

(г. Ветлуга, на пересечении ул. Ленина, ул. Куликова, д. 21/91 (литер А))



УСЛОВНЫЕ ОБОЗНАЧЕНИЯ:



- объект культурного наследия регионального значения "Здание женской гимназии"



- граница защитной зоны



- характерная точка границы защитной зоны

Перечень координат характерных точек границы защитной зоны
объекта культурного наследия регионального значения
"Здание женской гимназии"

(г. Ветлуга, на пересечении ул. Ленина, ул. Куликова, д. 21/91 (литер А))

Обозначение характерной (поворотной) точки	Координаты характерных точек в системе координат (ГСК-52)	
	X	Y

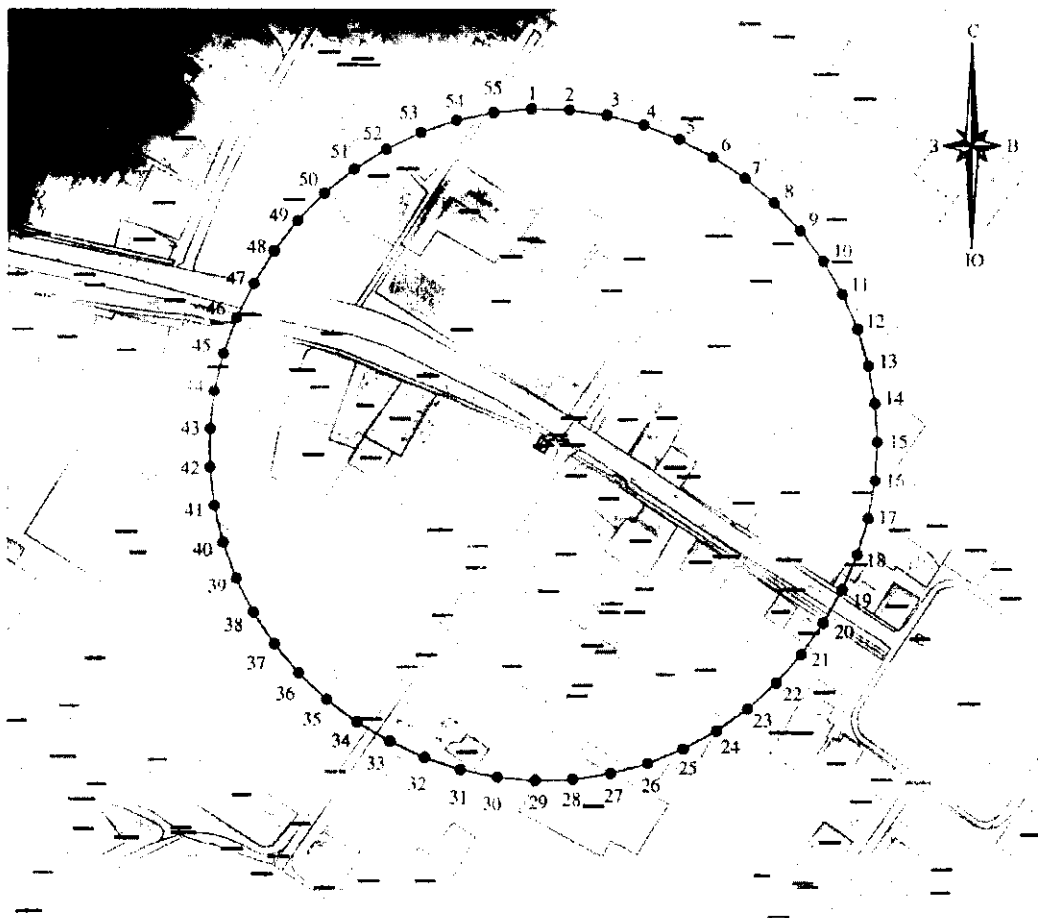
1	700974,63	2323066,21
2	700975,05	2323090,32
3	700972,57	2323114,30
4	700967,22	2323137,80
5	700959,08	2323160,50
6	700948,27	2323182,05
7	700935,00	2323202,18
8	700920,56	2323221,49
9	700904,08	2323239,09
10	700885,60	2323254,58
11	700865,40	2323267,73
12	700843,76	2323278,35
13	700820,99	2323286,29
14	700797,44	2323291,44
15	700773,44	2323293,71
16	700749,34	2323293,08
17	700725,49	2323289,55
18	700702,24	2323283,18
19	700679,92	2323274,06
20	700658,87	2323262,32
21	700639,15	2323248,42
22	700620,04	2323233,72
23	700602,72	2323216,95
24	700587,54	2323198,22
25	700574,73	2323177,80
26	700564,47	2323155,98
27	700556,91	2323133,09
28	700552,16	2323109,45
29	700550,28	2323085,42
30	700551,31	2323061,33
31	700555,24	2323037,54
32	700561,99	2323014,40
33	700571,48	2322992,24
34	700583,57	2322971,38
35	700597,51	2322951,70
36	700612,90	2322933,14
37	700630,41	2322916,57
38	700649,79	2322902,22
39	700670,75	2322890,31
40	700692,99	2322881,01
41	700716,19	2322874,46
42	700740,01	2322870,74
43	700764,11	2322869,92
44	700788,12	2322872,00
45	700811,72	2322876,96
46	700834,54	2322884,72
47	700856,27	2322895,17
48	700876,58	2322908,16
49	700896,06	2322922,38
50	700914,36	2322938,08
51	700930,64	2322955,86
52	700944,66	2322975,48
53	700956,21	2322996,63
54	700965,14	2323019,03
55	700971,31	2323042,33

1	700974,63	2323066,21
---	-----------	------------

27. Текстовое описание местоположения границ защитной зоны
 объекта культурного наследия регионального значения
 "Александро-Невская часовня при Воскресенской церкви" (г. Ветлуга, на пересечении ул.
 Ленина, ул. Куликова, д. 24 (литер А))

Граница защитной зоны установлена на расстоянии 200 м от линий внешних стен памятника.

Графическое описание местоположения границ защитной зоны
 объекта культурного наследия регионального значения
 "Александро-Невская часовня при Воскресенской церкви" (г. Ветлуга, на пересечении ул.
 Ленина, ул. Куликова, д. 24 (литер А))



УСЛОВНЫЕ ОБОЗНАЧЕНИЯ:



- объект культурного наследия регионального значения "Александро-Невская часовня при Воскресенской церкви"



- граница защитной зоны



- характерная точка границы защитной зоны

Перечень координат характерных точек границы защитной зоны
 объекта культурного наследия регионального значения

"Алекса́ндро-Невская часовня при Воскресенской церкви" (г. Ветлуга, на пересечении ул. Ленина, ул. Куликова, д. 24 (литер А))

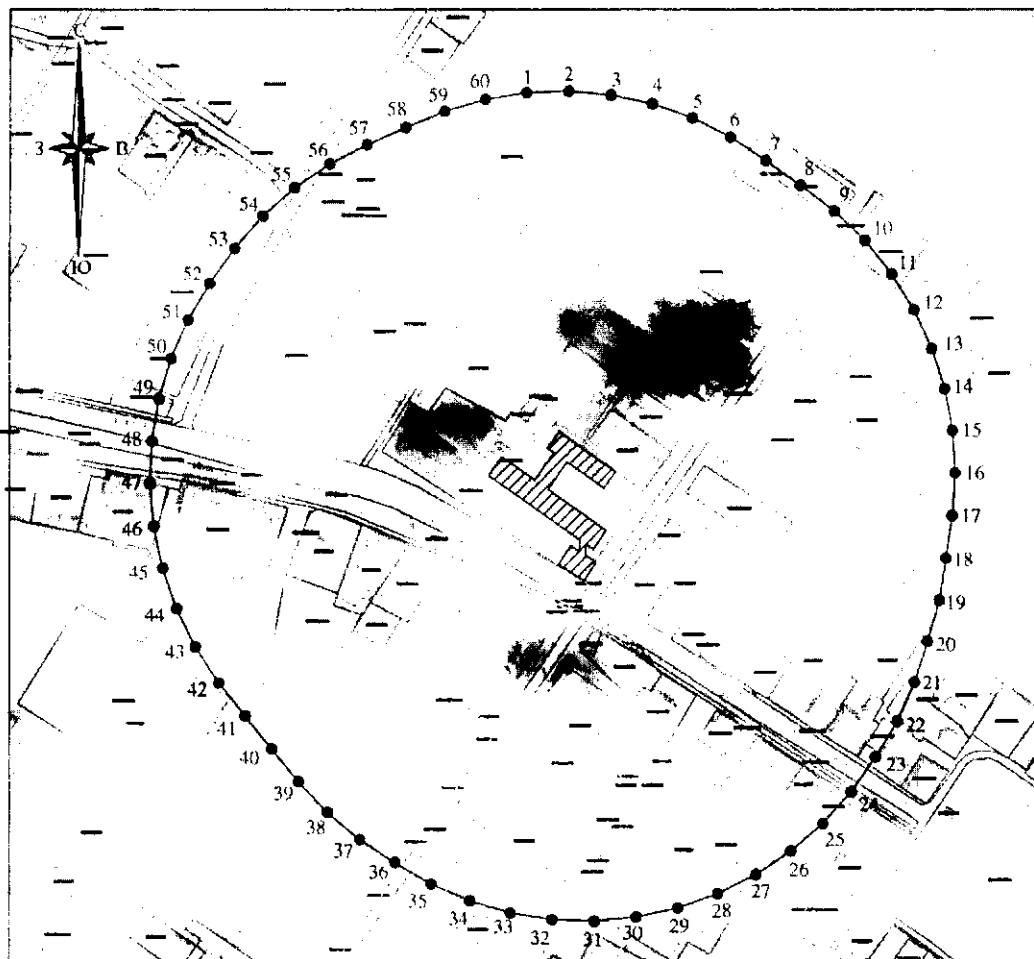
Обозначение характерной (поворотной) точки	Координаты характерных точек в системе координат (ГСК-52)	
	X	Y
1	700951,46	2323029,05
2	700950,85	2323052,39
3	700947,53	2323075,51
4	700941,53	2323098,07
5	700932,94	2323119,79
6	700922,03	2323140,44
7	700909,32	2323160,03
8	700894,40	2323178,00
9	700877,50	2323194,10
10	700858,83	2323208,13
11	700838,65	2323219,89
12	700817,25	2323229,21
13	700794,90	2323235,98
14	700771,91	2323240,10
15	700748,60	2323241,50
16	700725,29	2323240,19
17	700702,29	2323236,16
18	700679,91	2323229,48
19	700658,47	2323220,24
20	700638,08	2323208,83
21	700618,87	2323195,56
22	700601,33	2323180,15
23	700585,71	2323162,79
24	700572,21	2323143,73
25	700561,03	2323123,23
26	700552,32	2323101,57
27	700546,19	2323079,04
28	700542,73	2323055,94
29	700541,98	2323032,61
30	700543,96	2323009,34
31	700548,64	2322986,46
32	700555,95	2322964,28
33	700565,80	2322943,11
34	700577,46	2322922,88
35	700591,30	2322904,07
36	700607,24	2322887,01
37	700625,06	2322871,92
38	700644,52	2322859,01
39	700665,35	2322848,46
40	700687,27	2322840,40
41	700709,98	2322834,96
42	700733,16	2322832,20
43	700756,51	2322832,16
44	700779,71	2322834,84
45	700802,43	2322840,21
46	700824,38	2322848,19
47	700845,25	2322858,67
48	700865,15	2322870,88

49	700883,57	2322885,24
50	700900,18	2322901,65
51	700914,77	2322919,89
52	700927,13	2322939,70
53	700937,10	2322960,81
54	700944,54	2322982,95
55	700949,35	2323005,80
1	700951,46	2323029,05

28. Текстовое описание местоположения границ защитной зоны
объекта культурного наследия регионального значения
"Здание мужской гимназии" (г. Ветлуга, ул. Ленина, д. 25)

Граница защитной зоны установлена на расстоянии 200 м от линий внешних стен памятника.

Графическое описание местоположения границ защитной зоны
объекта культурного наследия регионального значения
"Здание мужской гимназии" (г. Ветлуга, ул. Ленина, д. 25)



УСЛОВНЫЕ ОБОЗНАЧЕНИЯ:



- объект культурного наследия регионального значения "Здание мужской гимназии"

- граница защитной зоны



- характерная точка границы защитной зоны

Перечень координат характерных точек границы защитной зоны
 объекта культурного наследия регионального значения
 "Здание мужской гимназии" (г. Ветлуга, ул. Ленина, д. 25)

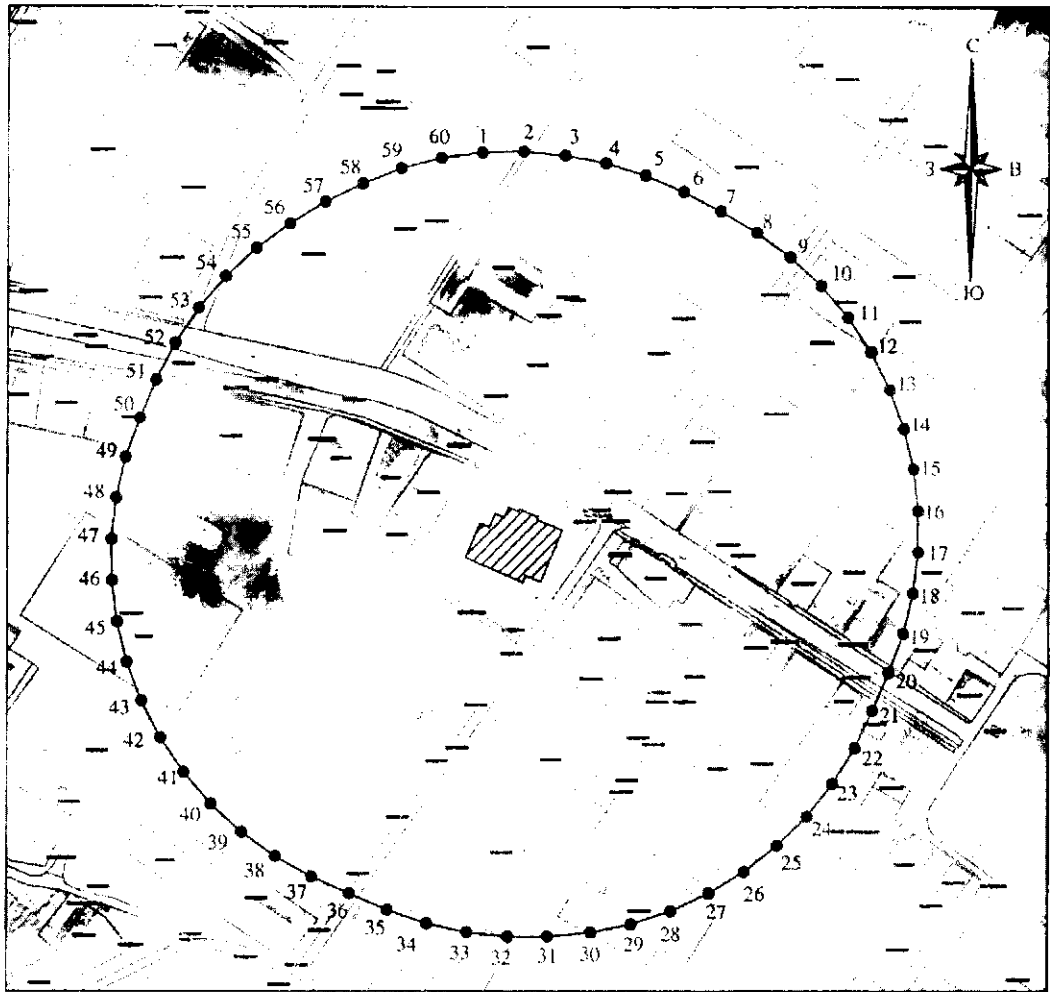
Обозначение характерной (поворотной) точки	Координаты характерных точек в системе координат (ГСК-52)	
	X	Y
1	701050,53	2323018,86
2	701051,43	2323043,81
3	701049,22	2323068,67
4	701043,93	2323093,07
5	701035,64	2323116,61
6	701024,48	2323138,94
7	701010,69	2323159,76
8	700996,15	2323180,07
9	700981,15	2323200,03
10	700963,96	2323218,13
11	700944,64	2323233,94
12	700923,51	2323247,23
13	700900,89	2323257,78
14	700877,13	2323265,43
15	700852,60	2323270,06
16	700827,68	2323271,59
17	700802,77	2323270,02
18	700778,07	2323266,29
19	700753,38	2323262,49
20	700729,39	2323255,72
21	700705,65	2323247,95
22	700682,86	2323237,78
23	700661,41	2323224,99
24	700640,90	2323210,77
25	700622,27	2323194,15
26	700605,86	2323175,34
27	700591,92	2323154,63
28	700580,67	2323132,34
29	700572,29	2323108,83
30	700566,90	2323084,46
31	700564,58	2323059,60
32	700565,38	2323034,66
33	700569,29	2323010,00
34	700576,23	2322986,02
35	700586,10	2322963,10
36	700598,62	2322941,49
37	700612,22	2322920,55
38	700628,14	2322901,33
39	700646,34	2322884,24
40	700665,82	2322868,60
41	700685,32	2322853,00
42	700704,87	2322837,44
43	700725,67	2322823,65
44	700748,03	2322812,55

45	700771,60	2322804,32
46	700796,01	2322799,10
47	700820,88	2322796,96
48	700845,82	2322797,93
49	700870,45	2322802,00
50	700894,38	2322809,10
51	700917,24	2322819,14
52	700938,67	2322831,94
53	700959,05	2322846,37
54	700977,79	2322862,86
55	700994,34	2322881,54
56	701008,43	2322902,15
57	701019,84	2322924,35
58	701029,86	2322947,24
59	701039,49	2322970,28
60	701046,53	2322994,22
1	701050,53	2323018,86

29. Текстовое описание местоположения границ защитной зоны
объекта культурного наследия регионального значения
"Воскресенский собор" (г. Ветлуга, ул. Ленина, д. 26 (литер А))

Граница защитной зоны установлена на расстоянии 200 м от линий внешних стен памятника.

Графическое описание местоположения границ защитной зоны
объекта культурного наследия регионального значения
"Воскресенский собор" (г. Ветлуга, ул. Ленина, д. 26 (литер А))



УСЛОВНЫЕ ОБОЗНАЧЕНИЯ:



- объект культурного наследия регионального значения "Воскресенский собор"
- граница защитной зоны
- характерная точка границы защитной зоны

Перечень координат характерных точек границы защитной зоны
объекта культурного наследия регионального значения
"Воскресенский собор" (г. Ветлуга, ул. Ленина, д. 26 (литер А))

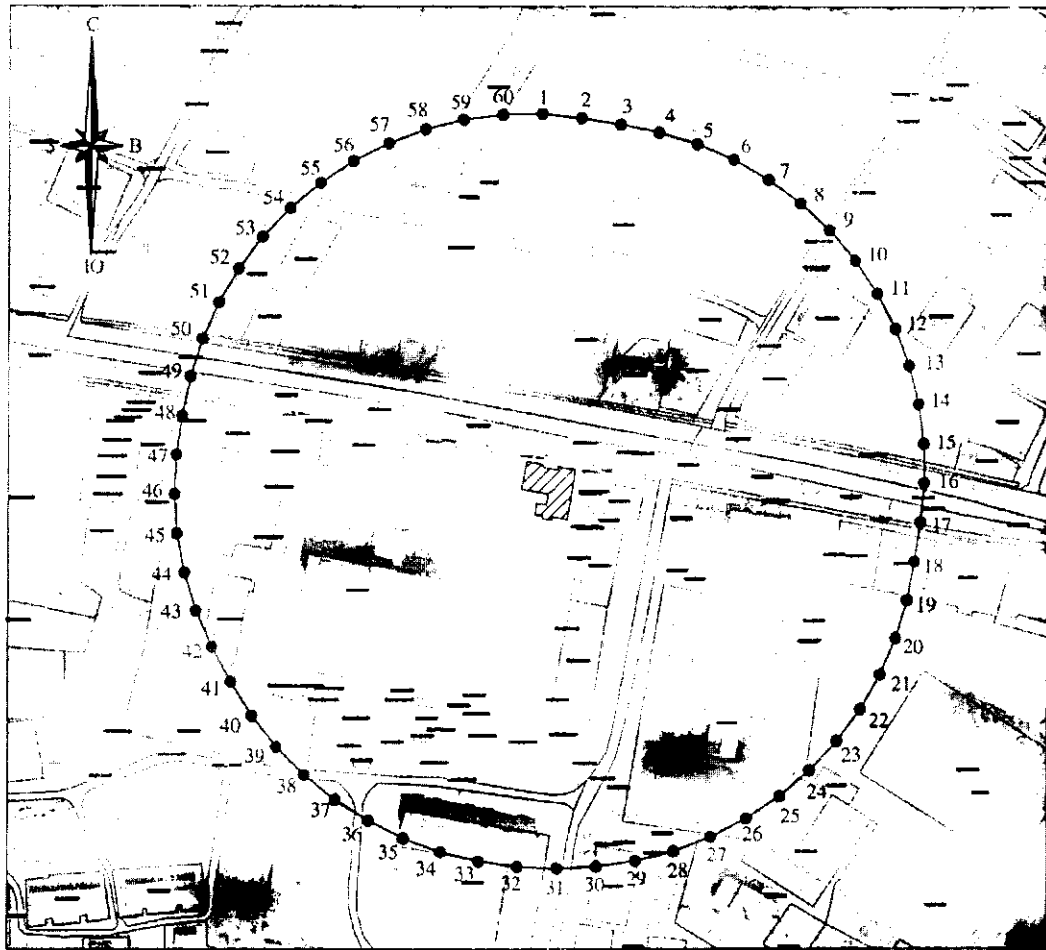
Обозначение характерной (поворотной) точки	Координаты характерных точек в системе координат (ГСК-52)	
	X	Y
1	700953,54	2322978,74
2	700953,98	2323002,16
3	700951,79	2323025,49
4	700947,47	2323048,51
5	700940,49	2323070,87
6	700931,45	2323092,50
7	700920,70	2323113,30
8	700908,88	2323133,54
9	700894,99	2323152,40

10	700878,98	2323169,50
11	700861,09	2323184,62
12	700841,55	2323197,54
13	700820,63	2323208,09
14	700798,62	2323216,12
15	700775,83	2323221,52
16	700752,55	2323224,22
17	700729,13	2323224,18
18	700705,87	2323221,40
19	700683,09	2323215,92
20	700661,11	2323207,82
21	700639,55	2323198,62
22	700618,29	2323188,77
23	700598,28	2323176,58
24	700579,84	2323162,14
25	700563,21	2323145,64
26	700548,62	2323127,30
27	700536,28	2323107,39
28	700526,35	2323086,17
29	700518,97	2323063,94
30	700514,24	2323040,99
31	700512,23	2323017,65
32	700512,08	2322994,22
33	700514,39	2322970,91
34	700519,40	2322948,02
35	700527,05	2322925,88
36	700536,27	2322904,33
37	700545,69	2322882,87
38	700557,09	2322862,40
39	700570,80	2322843,41
40	700586,64	2322826,15
41	700604,39	2322810,86
42	700623,80	2322797,74
43	700644,62	2322787,00
44	700666,55	2322778,75
45	700689,29	2322773,13
46	700712,53	2322770,21
47	700735,96	2322770,02
48	700759,25	2322772,58
49	700782,08	2322777,84
50	700804,13	2322785,73
51	700825,70	2322794,90
52	700846,56	2322805,56
53	700866,03	2322818,60
54	700883,84	2322833,81
55	700899,75	2322851,01
56	700913,54	2322869,95
57	700925,82	2322889,91
58	700936,01	2322911,01
59	700944,49	2322932,85
60	700950,36	2322955,52
1	700953,54	2322978,74




30. Текстовое описание местоположения границ защитной зоны
 объекта культурного наследия регионального значения
 "Здание земской больницы" (г. Ветлуга, ул. Ленина, д. 50 (литер А))

Граница защитной зоны установлена на расстоянии 200 м от линий внешних стен памятника.

Графическое описание местоположения границ защитной зоны
 объекта культурного наследия регионального значения
 "Здание земской больницы" (г. Ветлуга, ул. Ленина, д. 50 (литер А))



УСЛОВНЫЕ ОБОЗНАЧЕНИЯ:

- | | |
|---|--|
|  | - объект культурного наследия регионального значения "Здание земской больницы" |
|  | - граница защитной зоны |
|  | - характерная точка границы защитной зоны |

Перечень координат характерных точек границы защитной зоны
 объекта культурного наследия регионального значения
 "Здание земской больницы" (г. Ветлуга, ул. Ленина, д. 50 (литер А))

Обозначение характерной	Координаты характерных точек в системе координат (ГСК-52)	
	X	Y

(поворотной) точки		
1	701070,91	2322535,99
2	701068,68	2322558,64
3	701065,02	2322581,11
4	701060,61	2322603,45
5	701053,94	2322625,21
6	701044,84	2322646,06
7	701033,43	2322665,76
8	701019,85	2322684,02
9	701004,29	2322700,63
10	700986,94	2322715,36
11	700968,03	2322728,02
12	700947,80	2322738,45
13	700926,52	2322746,52
14	700904,46	2322752,12
15	700881,91	2322755,18
16	700859,15	2322755,65
17	700836,49	2322753,53
18	700814,00	2322750,02
19	700791,61	2322745,90
20	700769,80	2322739,40
21	700748,87	2322730,47
22	700729,09	2322719,21
23	700710,71	2322705,78
24	700693,99	2322690,35
25	700679,12	2322673,12
26	700666,31	2322654,31
27	700655,71	2322634,16
28	700647,48	2322612,95
29	700641,71	2322590,93
30	700638,47	2322568,40
31	700637,35	2322545,66
32	700638,27	2322522,92
33	700641,47	2322500,39
34	700646,90	2322478,28
35	700654,80	2322456,94
36	700665,04	2322436,61
37	700677,10	2322417,31
38	700691,27	2322399,50
39	700707,38	2322383,42
40	700725,20	2322369,28
41	700744,52	2322357,24
42	700764,54	2322346,38
43	700785,38	2322337,25
44	700807,13	2322330,54
45	700829,50	2322326,35
46	700852,20	2322324,73
47	700874,94	2322325,69
48	700897,43	2322329,18
49	700919,73	2322333,76
50	700941,45	2322340,55
51	700962,27	2322349,76
52	700981,90	2322361,27
53	701000,10	2322374,93

54	701016,62	2322390,58
55	701031,27	2322408,00
56	701043,83	2322426,98
57	701054,16	2322447,26
58	701062,12	2322468,58
59	701067,61	2322490,66
60	701070,55	2322513,23
1	701070,91	2322535,99

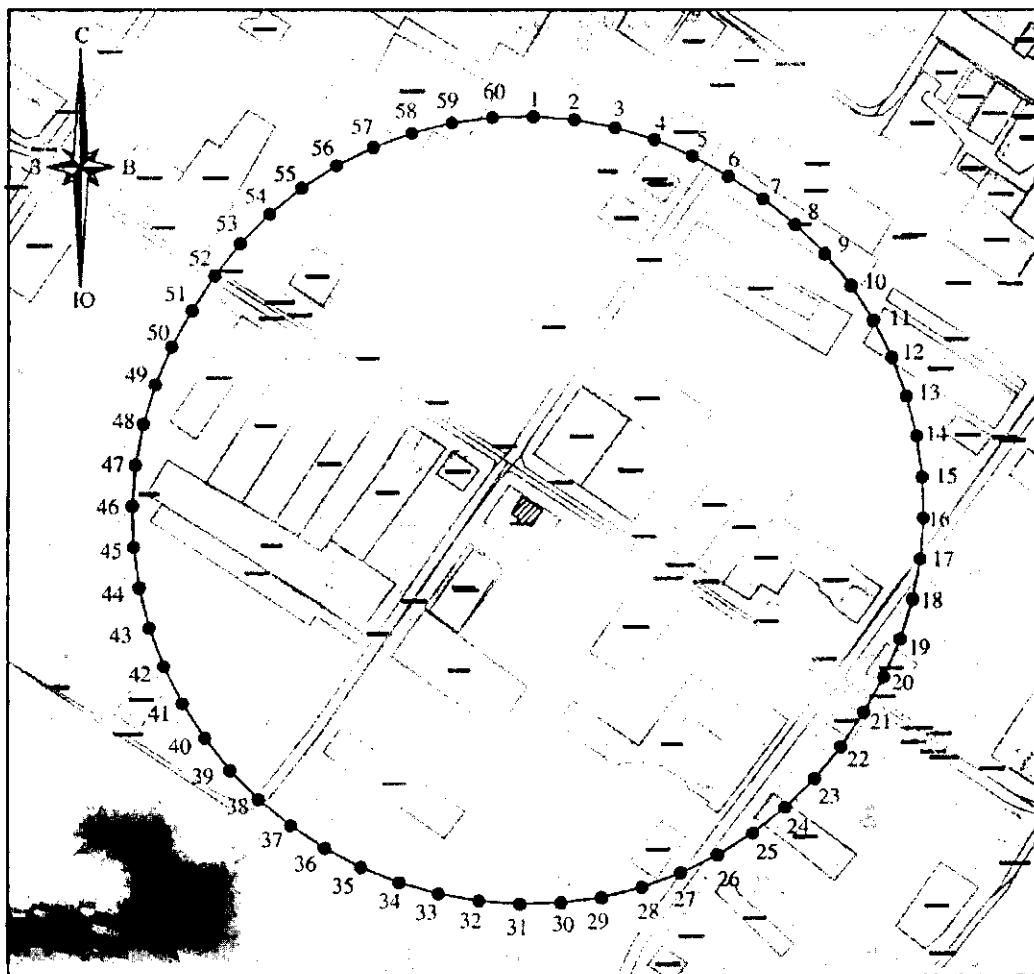
31. Текстовое описание местоположения границ защитной зоны
объекта культурного наследия регионального значения
"Особняк Е. Петерсон"

(г. Ветлуга, на пересечении ул. Пионерской, ул. Штурмина, д. 22/111 (литер А))

Граница защитной зоны установлена на расстоянии 200 м от линий внешних стен памятника.

Графическое описание местоположения границ защитной зоны
объекта культурного наследия регионального значения
"Особняк Е. Петерсон"

(г. Ветлуга, на пересечении ул. Пионерской, ул. Штурмина, д. 22/111 (литер А))



УСЛОВНЫЕ ОБОЗНАЧЕНИЯ:



- объект культурного наследия регионального значения "Особняк Е. Петерсон"



- граница защитной зоны



- характерная точка границы защитной зоны

Перечень координат характерных точек границы защитной зоны
объекта культурного наследия регионального значения
"Особняк Е. Петерсон"

(г. Велуга, на пересечении ул. Пионерской, ул. Штурмина, д. 22/111 (литер А))

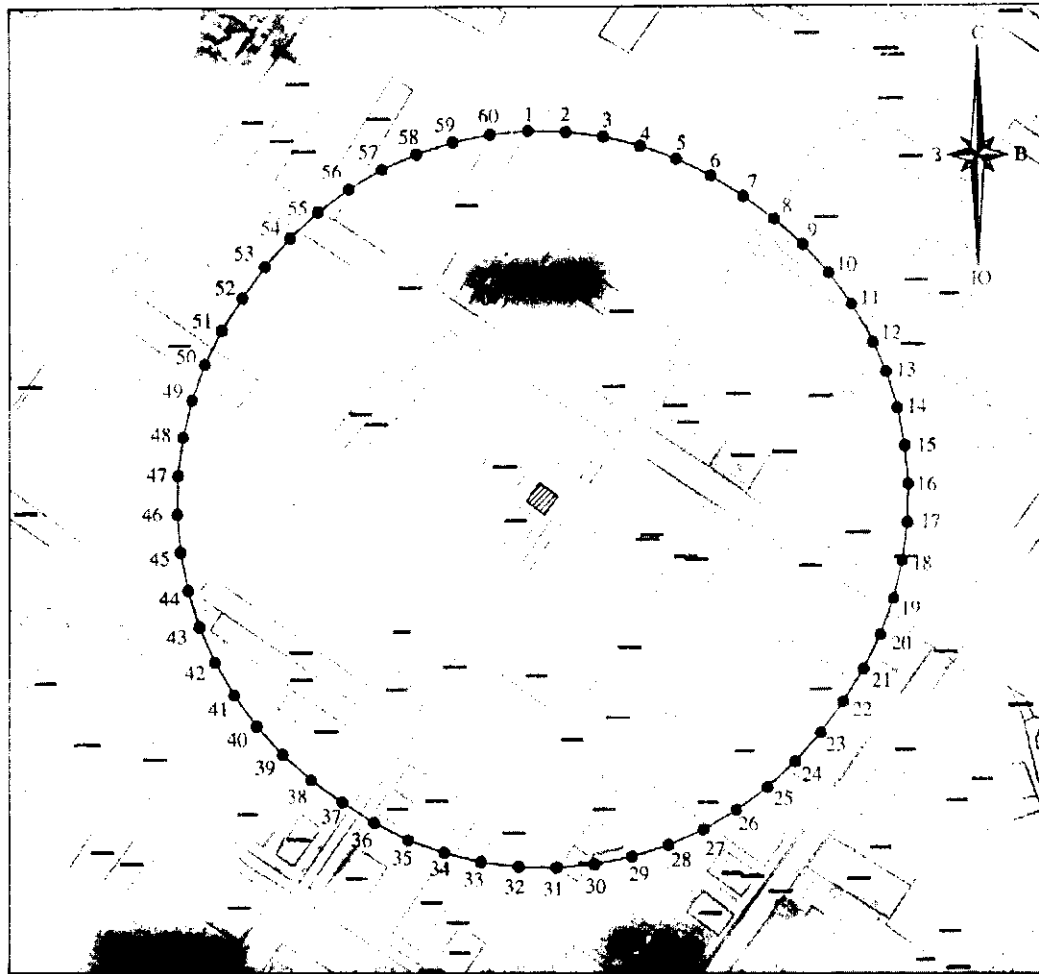
Обозначение характерной (поворотной) точки	Координаты характерных точек в системе координат (ГСК-52)	
	X	Y
1	700513,09	2323132,95
2	700511,29	2323154,60
3	700507,15	2323175,92
4	700500,73	2323196,68
5	700492,09	2323216,61
6	700481,35	2323235,49
7	700469,47	2323253,68
8	700455,94	2323270,68
9	700440,66	2323286,11
10	700423,79	2323299,80
11	700405,53	2323311,57
12	700386,11	2323321,29
13	700365,74	2323328,85
14	700344,68	2323334,16
15	700323,16	2323337,15
16	700301,45	2323337,79
17	700279,79	2323336,07
18	700258,45	2323332,01
19	700237,68	2323325,66
20	700217,71	2323317,10
21	700198,80	2323306,42
22	700180,64	2323294,49
23	700163,71	2323280,87
24	700148,37	2323265,50
25	700134,78	2323248,55
26	700123,10	2323230,23
27	700113,49	2323210,75
28	700106,04	2323190,35
29	700100,85	2323169,25
30	700097,98	2323147,72
31	700097,47	2323126,00
32	700099,30	2323104,36
33	700103,10	2323082,97
34	700109,09	2323062,08
35	700117,30	2323041,98
36	700127,65	2323022,87
37	700139,71	2323004,81
38	700153,62	2322988,12
39	700169,25	2322973,04
40	700186,42	2322959,74

41	700204,68	2322947,96
42	700224,09	2322938,20
43	700244,44	2322930,60
44	700265,49	2322925,25
45	700287,00	2322922,22
46	700308,71	2322921,54
47	700330,37	2322923,22
48	700351,72	2322927,24
49	700372,50	2322933,54
50	700392,48	2322942,07
51	700411,42	2322952,71
52	700429,59	2322964,62
53	700446,54	2322978,21
54	700461,92	2322993,55
55	700475,54	2323010,47
56	700487,25	2323028,77
57	700496,90	2323048,23
58	700504,39	2323068,63
59	700509,62	2323089,71
60	700512,53	2323111,24
1	700513,09	2323132,95

32. Текстовое описание местоположения границ защитной зоны
объекта культурного наследия регионального значения
"Дом У. Раковой" (г. Ветлуга, ул. Штурмина, д. 58 (литер А))

Граница защитной зоны установлена на расстоянии 200 м от линий внешних стен памятника.

Графическое описание местоположения границ защитной зоны
объекта культурного наследия регионального значения
"Дом У. Раковой" (г. Ветлуга, ул. Штурмина, д. 58 (литер А))



УСЛОВНЫЕ ОБОЗНАЧЕНИЯ:



- объект культурного наследия регионального значения "Дом У. Раковой"



- граница защитной зоны



- характерная точка границы защитной зоны

Перечень координат характерных точек границы защитной зоны
объекта культурного наследия регионального значения
"Дом У. Раковой" (г. Ветлуга, ул. Штурмина, д. 58 (литер А))

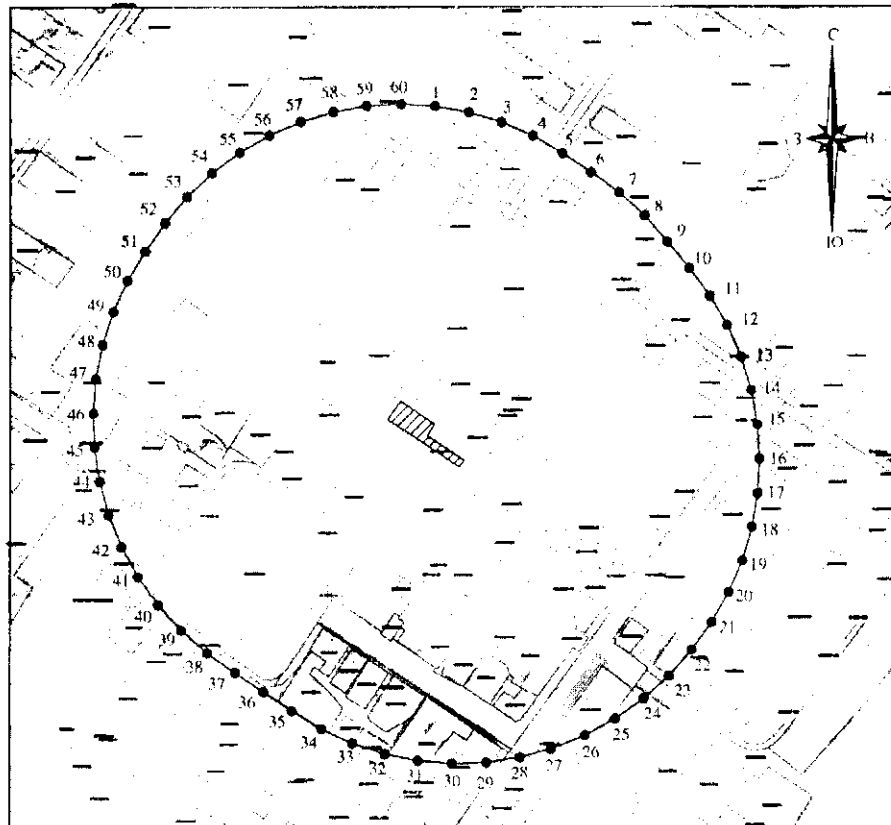
Обозначение характерной (поворотной) точки	Координаты характерных точек в системе координат (ГСК-52)	
	X	Y
1	701263,60	2323603,22
2	701263,14	2323625,00
3	701260,31	2323646,60
4	701255,15	2323667,77
5	701247,72	2323688,26
6	701238,10	2323707,81
7	701226,41	2323726,20
8	701213,59	2323743,82
9	701199,22	2323760,20
10	701183,15	2323774,92

11	701165,58	2323787,80
12	701146,71	2323798,70
13	701126,77	2323807,48
14	701105,99	2323814,04
15	701084,62	2323818,29
16	701062,92	2323820,20
17	701041,13	2323819,74
18	701019,53	2323816,91
19	700998,36	2323811,74
20	700977,88	2323804,31
21	700958,33	2323794,69
22	700939,94	2323783,00
23	700922,32	2323770,18
24	700905,94	2323755,81
25	700891,21	2323739,74
26	700878,33	2323722,17
27	700867,43	2323703,31
28	700858,65	2323683,36
29	700852,09	2323662,59
30	700847,83	2323641,22
31	700845,92	2323619,51
32	700846,38	2323597,73
33	700849,21	2323576,12
34	700854,37	2323554,96
35	700861,81	2323534,48
36	700871,43	2323514,92
37	700883,11	2323496,54
38	700895,95	2323478,92
39	700910,32	2323462,54
40	700926,39	2323447,82
41	700943,96	2323434,93
42	700962,82	2323424,04
43	700982,76	2323415,25
44	701003,54	2323408,69
45	701024,91	2323404,43
46	701046,62	2323402,52
47	701068,40	2323402,98
48	701090,00	2323405,81
49	701111,17	2323410,98
50	701131,65	2323418,41
51	701151,20	2323428,03
52	701169,59	2323439,72
53	701187,21	2323452,56
54	701203,59	2323466,92
55	701218,31	2323482,99
56	701231,19	2323500,56
57	701242,09	2323519,42
58	701250,87	2323539,37
59	701257,43	2323560,14
60	701261,69	2323581,51
1	701263,60	2323603,22




33. Текстовое описание местоположения границ защитной зоны
объекта культурного наследия регионального значения
"Пивная лавка В.Зебальд" (г. Ветлуга, ул. Штурмина, д. 75 (литер А))

Граница защитной зоны установлена на расстоянии 200 м от линий внешних стен памятника.

Графическое описание местоположения границ защитной зоны
объекта культурного наследия регионального значения
"Пивная лавка В.Зебальд" (г. Ветлуга, ул. Штурмина, д. 75 (литер А))



УСЛОВНЫЕ ОБОЗНАЧЕНИЯ:

-  - объект культурного наследия регионального значения "Пивная лавка В.Зебальд"
-  - граница защитной зоны
-  - характерная точка границы защитной зоны

Перечень координат характерных точек границы защитной зоны
объекта культурного наследия регионального значения
"Пивная лавка В.Зебальд" (г. Ветлуга, ул. Штурмина, д. 75 (литер А))

Обозначение характерной (поворотной) точки	Координаты характерных точек в системе координат (ГСК-52)	
	X	Y
1	700904,24	2323421,23
2	700900,16	2323444,11

3	700893,45	2323466,35
4	700884,21	2323487,67
5	700872,55	2323507,78
6	700859,74	2323527,18
7	700846,22	2323546,07
8	700830,63	2323563,31
9	700813,20	2323578,67
10	700795,23	2323593,42
11	700776,66	2323607,39
12	700756,61	2323619,14
13	700735,33	2323628,48
14	700713,12	2323635,29
15	700690,26	2323639,48
16	700667,08	2323640,99
17	700643,87	2323639,80
18	700620,96	2323635,93
19	700598,65	2323629,43
20	700577,25	2323620,38
21	700557,04	2323608,91
22	700538,15	2323595,38
23	700520,70	2323580,04
24	700505,14	2323562,77
25	700491,70	2323543,82
26	700480,54	2323523,44
27	700471,82	2323501,90
28	700465,66	2323479,49
29	700462,14	2323456,53
30	700461,31	2323433,30
31	700463,18	2323410,14
32	700467,72	2323387,36
33	700474,87	2323365,25
34	700484,54	2323344,12
35	700496,56	2323324,23
36	700509,37	2323304,83
37	700522,17	2323285,42
38	700535,47	2323266,36
39	700550,78	2323248,88
40	700568,01	2323233,29
41	700586,93	2323219,81
42	700607,29	2323208,61
43	700628,81	2323199,85
44	700651,20	2323193,64
45	700674,16	2323190,07
46	700697,38	2323189,19
47	700720,55	2323191,01
48	700743,35	2323195,50
49	700765,47	2323202,61
50	700786,62	2323212,24
51	700806,51	2323224,25
52	700825,58	2323237,54
53	700843,34	2323252,53
54	700859,23	2323269,48
55	700873,05	2323288,16
56	700884,62	2323308,31
57	700893,76	2323329,67

58	700900,37	2323351,95
59	700904,35	2323374,84
60	700905,65	2323398,04
1	700904,24	2323421,23

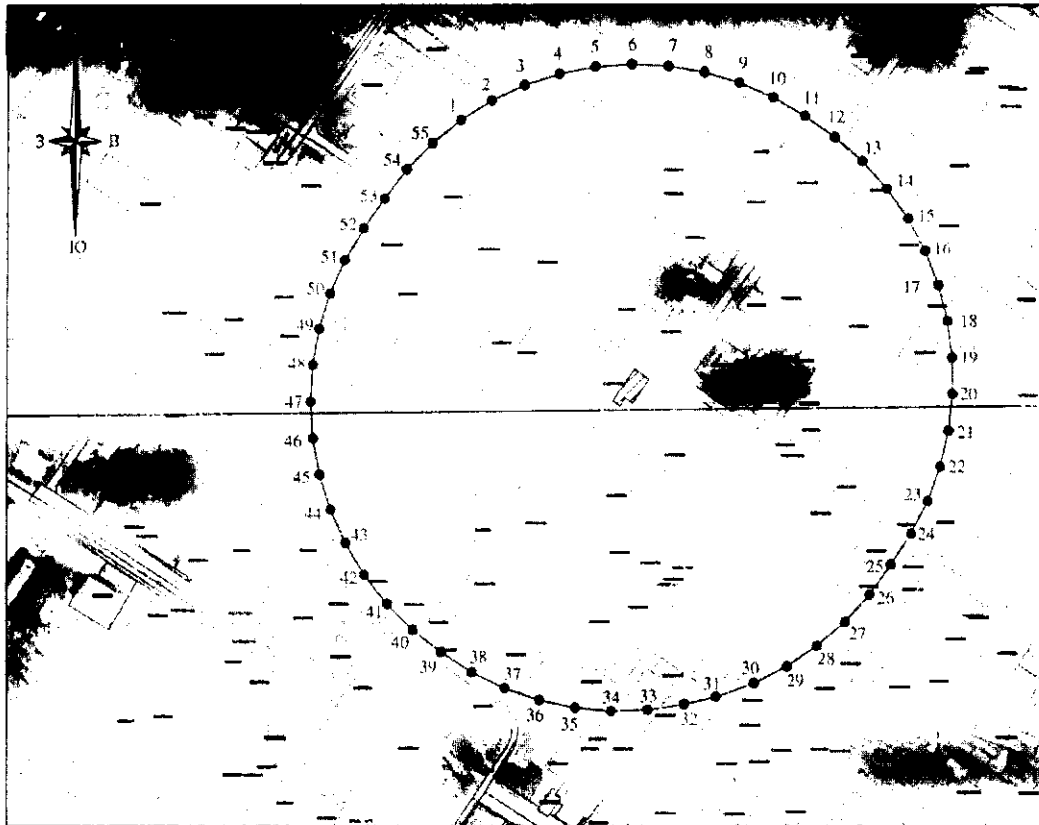
34. Текстовое описание местоположения границ защитной зоны
объекта культурного наследия регионального значения
"Особняк П.Овчинникова"

(г. Ветлуга, на пересечении ул. Урицкого, ул. Штурмина, д. 24/84 (литер А))

Граница защитной зоны установлена на расстоянии 200 м от линий внешних стен памятника.

Графическое описание местоположения границ защитной зоны
объекта культурного наследия регионального значения
"Особняк П.Овчинникова"

(г. Ветлуга, на пересечении ул. Урицкого, ул. Штурмина, д. 24/84 (литер А))



УСЛОВНЫЕ ОБОЗНАЧЕНИЯ:



- объект культурного наследия регионального значения "Особняк П.Овчинникова"

- граница защитной зоны

- характерная точка границы защитной зоны

Перечень координат характерных точек границы защитной зоны
объекта культурного наследия регионального значения

"Особняк П.Овчинникова"

(г. Ветлуга, на пересечении ул. Урицкого, ул. Штурмина, д. 24/84 (литер А))


Обозначение характерной (поворотной) точки	Координаты характерных точек в системе координат (МСК-52)	
	X	Y
1	701000,61	2323332,32
2	701013,31	2323352,83
3	701023,44	2323374,71
4	701030,87	2323397,65
5	701035,48	2323421,32
6	701037,21	2323445,38
7	701036,03	2323469,46
8	701031,97	2323493,23
9	701025,07	2323516,34
10	701015,44	2323538,45
11	701003,21	2323559,24
12	700989,37	2323579,00
13	700973,59	2323597,24
14	700955,74	2323613,44
15	700936,06	2323627,38
16	700914,84	2323638,85
17	700892,40	2323647,68
18	700869,06	2323653,75
19	700845,16	2323656,96
20	700821,05	2323657,27
21	700797,07	2323654,68
22	700773,58	2323649,22
23	700750,92	2323640,98
24	700729,42	2323630,06
25	700709,21	2323616,88
26	700689,63	2323602,79
27	700671,78	2323586,58
28	700656,01	2323568,34
29	700642,55	2323548,33
30	700631,59	2323526,84
31	700623,31	2323504,20
32	700617,70	2323480,74
33	700614,04	2323456,90
34	700613,26	2323432,80
35	700615,38	2323408,78
36	700620,38	2323385,18
37	700628,18	2323362,37
38	700638,67	2323340,65
39	700651,56	2323320,26
40	700666,39	2323301,24
41	700683,39	2323284,14
42	700702,33	2323269,21
43	700722,93	2323256,67
44	700744,89	2323246,71
45	700767,89	2323239,45
46	700791,59	2323235,02
47	700815,66	2323233,47
48	700839,73	2323234,83

49	700863,47	2323239,08
50	700886,53	2323246,15
51	700908,56	2323255,95
52	700929,26	2323268,33
53	700949,18	2323281,94
54	700968,31	2323296,62
55	700985,54	2323313,50
1	701000,61	2323332,32

35. Текстовое описание местоположения границ защитной зоны
объекта культурного наследия федерального значения
"Троицкая церковь (дер.), 1760 г." (с. Турань)

Граница защитной зоны установлена на расстоянии 200 м от линий внешних стен памятника.

Графическое описание местоположения границ защитной зоны
объекта культурного наследия федерального значения
"Троицкая церковь (дер.), 1760 г." (с. Турань)



УСЛОВНЫЕ ОБОЗНАЧЕНИЯ:



- объект культурного наследия федерального значения "Троицкая церковь (дер.), 1760 г."
- граница защитной зоны



- характерная точка границы защитной зоны

Перечень координат характерных точек границы защитной зоны
объекта культурного наследия федерального значения
"Троицкая церковь (дер.), 1760 г." (с. Турань)

Обозначение характерной (поворотной) точки	Координаты характерных точек в системе координат (ГСК-52)	
	X	Y
1	709739,17	2297891,41
2	709740,08	2297913,66
3	709738,69	2297935,87
4	709734,85	2297957,79
5	709728,59	2297979,14
6	709720,00	2297999,67
7	709709,19	2298019,12
8	709696,27	2298037,25
9	709681,43	2298053,82
10	709664,84	2298068,65
11	709646,70	2298081,54
12	709627,24	2298092,34
13	709606,88	2298101,37
14	709585,83	2298108,58
15	709564,11	2298113,41
16	709541,98	2298115,80
17	709519,73	2298115,72
18	709497,62	2298113,16
19	709475,94	2298108,16
20	709454,94	2298100,79
21	709434,89	2298091,13
22	709416,04	2298079,30
23	709398,63	2298065,45
24	709382,76	2298049,83
25	709368,21	2298033,00
26	709355,62	2298014,65
27	709345,15	2297995,01
28	709336,21	2297974,62
29	709328,17	2297953,87
30	709322,46	2297932,36
31	709319,18	2297910,35
32	709318,36	2297888,11
33	709320,02	2297865,92
34	709324,13	2297844,05
35	709330,65	2297822,77
36	709339,49	2297802,35
37	709350,55	2297783,03
38	709363,68	2297765,07
39	709378,73	2297748,67
40	709395,50	2297734,05
41	709413,80	2297721,38
42	709433,39	2297710,83
43	709453,78	2297701,88
44	709474,74	2297694,40

45	709496,40	2297689,29
46	709518,49	2297686,62
47	709540,75	2297686,42
48	709562,88	2297688,70
49	709584,63	2297693,42
50	709605,72	2297700,53
51	709625,89	2297709,94
52	709644,89	2297721,53
53	709662,48	2297735,16
54	709678,45	2297750,65
55	709692,60	2297767,83
56	709704,75	2297786,47
57	709714,76	2297806,35
58	709723,64	2297826,77
59	709731,21	2297847,69
60	709736,41	2297869,33
1	709739,17	2297891,41

ПРИЛОЖЕНИЕ 2
к приказу управления государственной
охраны объектов культурного наследия
Нижегородской области
от 10.11.20 № 354

Режим использования земель
в границах защитных зон объектов культурного наследия

Настоящим Режимом запрещается строительство объектов капитального строительства и реконструкция объектов капитального строительства, связанная с изменением их параметров (высоты, количества этажей, площади), за исключением строительства и реконструкции линейных объектов.
