



Включен в Реестр
нормативных актов органов
исполнительной власти
Нижегородской области
24 НОЯ 2020

№ в реестре

16088-518-345

**Управление
государственной охраны объектов культурного наследия
Нижегородской области**

П Р И К А З

03.11.2020

№ 345

г. Нижний Новгород

**Об утверждении описания местоположения
границ защитных зон объектов культурного
наследия, расположенных на территории
Гагинского района
Нижегородской области, режима
использования земель в границах защитных
зон объектов культурного наследия**

В целях обеспечения сохранности объектов культурного наследия регионального значения "Усадьба Пашкова" в с. Ветошкино, "Покровская церковь" в с. Гуленки, "Троицкая церковь" в с. Осиновка и "Воскресенская церковь" в с. Юрьево, расположенных на территории Гагинского района Нижегородской области, руководствуясь статьями 20², 34¹ Федерального закона от 25 июня 2002 г. № 73-ФЗ "Об объектах культурного наследия (памятниках истории и культуры) народов Российской Федерации", п р и к а з ы в а ю:

1. Утвердить текстовое и графическое описания местоположения границ защитных зон объектов культурного наследия с перечнем координат характерных точек этих границ, режим использования земель в границах защитных зон объектов культурного наследия регионального значения, расположенных на территории Гагинского района Нижегородской области:

- 1) "Усадьба Пашкова" (с. Ветошкино);
- 2) "Покровская церковь" (с. Гуленки);
- 3) "Троицкая церковь" (с. Осиновка);
- 4) "Воскресенская церковь" (с. Юрьево)

согласно приложениям 1, 2 к настоящему приказу.

2. Поручить начальнику отдела государственной охраны и учета объектов культурного наследия Н.Н.Тамбовцевой организовать работу по направлению

в установленном порядке копии настоящего приказа в федеральный орган исполнительной власти, уполномоченный Правительством Российской Федерации на осуществление государственного кадастрового учета, государственной регистрации прав, ведение Единого государственного реестра недвижимости и предоставление сведений, содержащихся в Едином государственном реестре недвижимости, а также в администрацию Гагинского района для размещения в информационной системе обеспечения градостроительной деятельности.

3. Приказ вступает в силу со дня регистрации в Реестре нормативных актов органов исполнительной власти Нижегородской области.

4. Контроль за исполнением настоящего приказа оставляю за собой.

И.о.руководителя



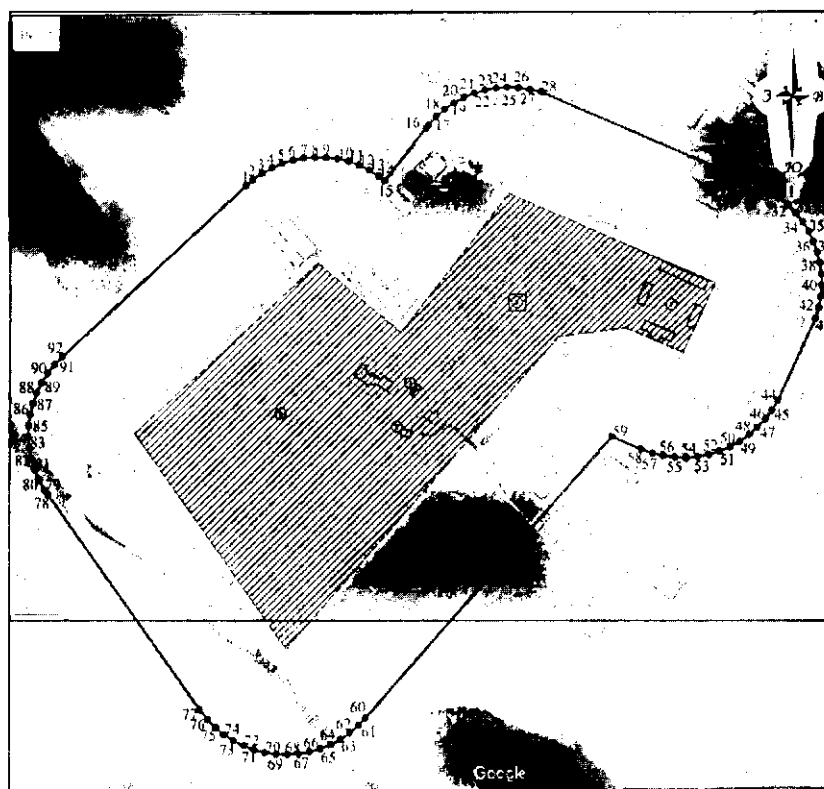
Н.Н.Тамбовцева

ПРИЛОЖЕНИЕ 1
к приказу управления государственной
охраны объектов культурного наследия
Нижегородской области
от 06.07.2012 № 3/15




**1. Текстовое описание местоположения границ защитной зоны
объекта культурного наследия регионального значения
"Усадьба Пашкова" (с. Ветошкино)**

Граница защитной зоны установлена на расстоянии 200 м от линии общего контура ансамбля, образуемого соединением внешних точек наиболее удаленных элементов ансамбля, включая парковую территорию.

**Графическое описание местоположения границ защитной зоны
объекта культурного наследия регионального значения
"Усадьба Пашкова" (с. Ветошкино)**



УСЛОВНЫЕ ОБОЗНАЧЕНИЯ:

- | | |
|---|--|
|  | - объект культурного наследия регионального значения "Усадьба Пашкова" |
|  | - граница защитной зоны |
|  | - характерная точка границы защитной зоны |

Перечень координат характерных точек границы защитной зоны
объекта культурного наследия регионального значения
"Усадьба Пашкова" (с. Ветошкино)

Обозначение характерной (поворотной) точки	Координаты характерных точек в МСК-52	
	X	Y
1	415090,80	2281744,89
2	415101,27	2281757,07
3	415113,58	2281774,45
4	415123,97	2281793,04
5	415132,32	2281812,63
6	415138,55	2281832,99
7	415142,58	2281853,90
8	415144,36	2281875,12
9	415143,87	2281896,41
10	415141,12	2281917,53
11	415136,15	2281938,23
12	415129,00	2281958,29
13	415119,76	2281977,48
14	415108,53	2281995,57
15	415099,34	2282007,75
16	415199,18	2282085,74
17	415204,75	2282090,26
18	415220,30	2282104,81
19	415234,21	2282120,93
20	415246,33	2282138,44
21	415256,52	2282157,14
22	415264,67	2282176,81
23	415270,67	2282197,24
24	415274,47	2282218,19
25	415276,02	2282239,43
26	415275,31	2282260,71
27	415272,33	2282281,80
28	415267,13	2282302,45
29	415091,85	2282709,30
30	415080,27	2282732,17
31	415068,49	2282749,91
32	415054,89	2282766,30
33	415039,62	2282781,14
34	415022,87	2282794,29
35	415004,81	2282805,57
36	414985,65	2282814,87
37	414965,62	2282822,08
38	414944,93	2282827,12
39	414923,82	2282829,93
40	414902,53	2282830,49
41	414881,31	2282828,77
42	414860,38	2282824,81
43	414840,00	2282818,65

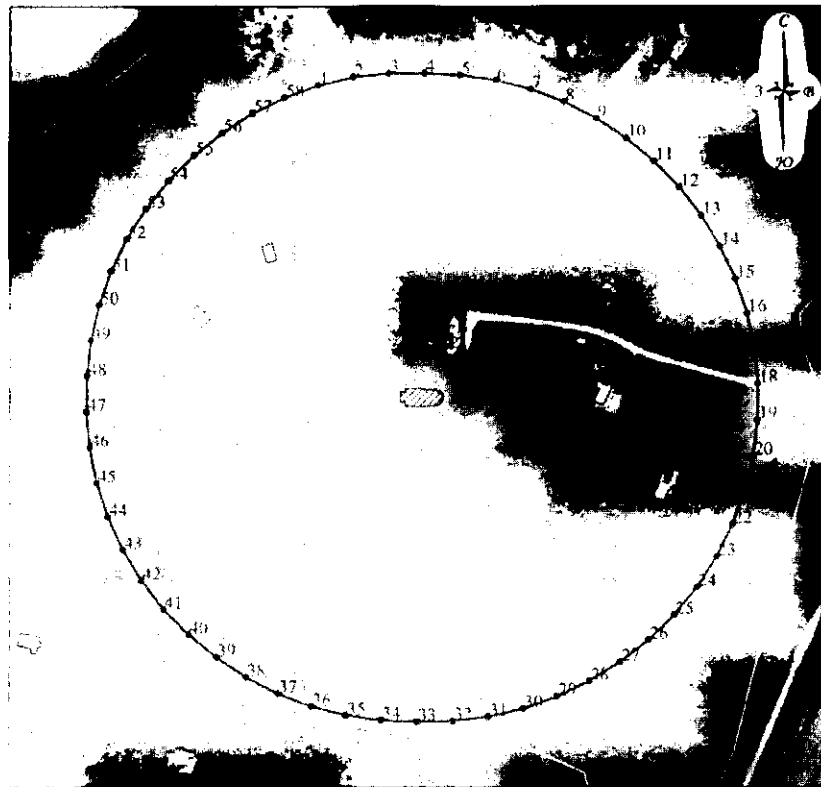
44	414684,90	2282748,04
45	414666,52	2282737,29
46	414649,39	2282724,64
47	414633,70	2282708,95
48	414619,63	2282694,26
49	414607,33	2282676,87
50	414596,96	2282658,28
51	414588,62	2282638,68
52	414582,41	2282618,31
53	414578,41	2282597,40
54	414576,65	2282576,18
55	414577,15	2282554,89
56	414579,92	2282533,77
57	414584,92	2282513,07
58	414592,73	2282491,51
59	414616,28	2282436,55
60	414082,17	2281972,47
61	414068,25	2281959,15
62	414054,44	2281942,94
63	414042,43	2281925,36
64	414032,35	2281906,60
65	414024,33	2281886,87
66	414018,45	2281866,41
67	414014,78	2281845,43
68	414013,36	2281824,18
69	414014,21	2281802,91
70	414017,32	2281781,84
71	414022,65	2281761,22
72	414030,13	2281741,29
73	414039,70	2281722,26
74	414051,24	2281704,37
75	414064,61	2281687,79
76	414079,67	2281672,74
77	414098,26	2281657,93
78	414506,36	2281370,81
79	414514,55	2281365,34
80	414533,13	2281354,93
81	414552,71	2281346,56
82	414573,07	2281340,32
83	414593,97	2281336,28
84	414615,19	2281334,48
85	414636,48	2281334,95
86	414657,60	2281337,68
87	414678,31	2281342,64
88	414698,37	2281349,77
89	414717,56	2281358,99

90	414735,67	2281370,21
91	414752,47	2281383,28
92	414767,80	2281398,07
1	415090,80	2281744,89

2. Текстовое описание местоположения границ защитной зоны
объекта культурного наследия регионального значения
"Покровская церковь" (с. Гуленки)

Граница защитной зоны установлена на расстоянии 200 м от линий внешних стен памятника.

Графическое описание местоположения границ защитной зоны
объекта культурного наследия регионального значения
"Покровская церковь" (с. Гуленки)



УСЛОВНЫЕ ОБОЗНАЧЕНИЯ:



- объект культурного наследия регионального значения "Покровская церковь"



- граница защитной зоны



- характерная точка границы защитной зоны

Перечень координат характерных точек границы защитной зоны
объекта культурного наследия регионального значения
"Покровская церковь" (с. Гуленки)

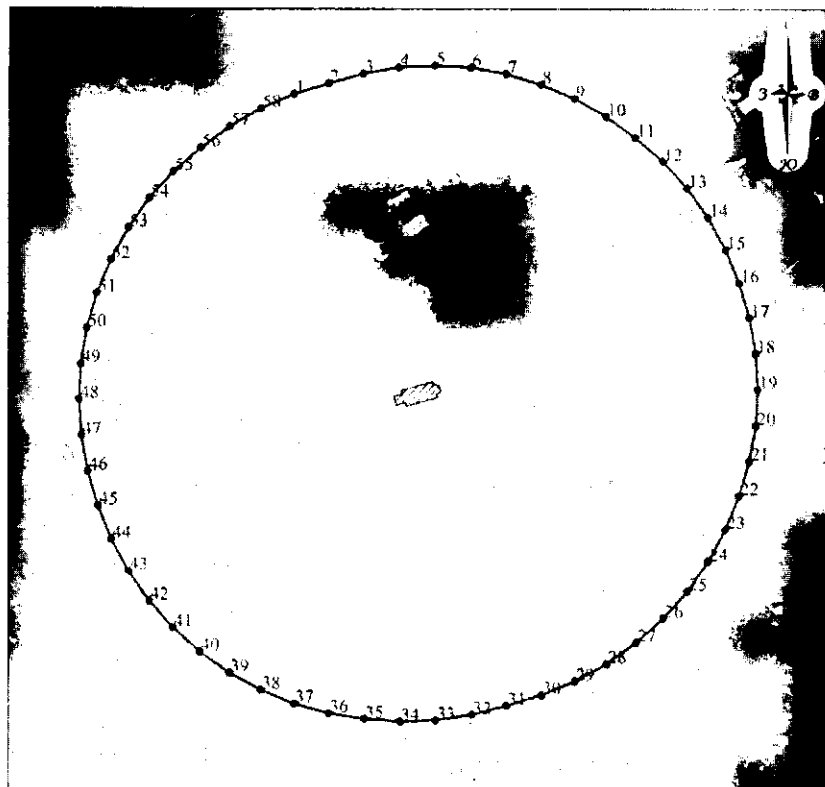
Обозначение характерной (поворотной) точки	Координаты характерных точек в МСК-52	
	X	Y
1	409965,06	2268522,46
2	409970,21	2268544,70
3	409972,80	2268567,39
4	409972,84	2268590,22
5	409971,42	2268613,01
6	409968,33	2268635,64
7	409962,79	2268657,79
8	409954,75	2268679,16
9	409944,33	2268699,48
10	409931,86	2268718,61
11	409917,39	2268736,27
12	409901,04	2268752,21
13	409883,01	2268766,22
14	409863,53	2268778,14
15	409842,85	2268787,81
16	409821,21	2268795,11
17	409798,90	2268799,96
18	409776,18	2268802,28
19	409753,35	2268802,06
20	409730,68	2268799,30
21	409708,47	2268794,02
22	409686,98	2268786,31
23	409666,48	2268776,24
24	409647,24	2268763,95
25	409629,48	2268749,59
26	409613,44	2268733,34
27	409599,31	2268715,41
28	409587,26	2268696,01
29	409577,27	2268675,48
30	409569,63	2268653,96
31	409564,48	2268631,71
32	409561,91	2268609,03
33	409561,30	2268586,20
34	409562,25	2268563,37
35	409565,25	2268540,74
36	409570,81	2268518,59
37	409578,86	2268497,22
38	409589,29	2268476,91
39	409601,97	2268457,92
40	409616,50	2268440,30
41	409632,46	2268424,34
42	409650,86	2268410,34
43	409670,38	2268398,48

44	409691,12	2268388,93
45	409712,81	2268381,81
46	409735,17	2268377,20
47	409757,92	2268375,17
48	409780,75	2268375,54
49	409803,46	2268377,98
50	409825,73	2268383,00
51	409847,29	2268390,51
52	409867,86	2268400,44
53	409887,15	2268412,65
54	409904,93	2268426,97
55	409920,97	2268443,23
56	409935,04	2268461,21
57	409947,34	2268480,45
58	409957,40	2268500,95
1	409965,06	2268522,46

**3. Текстовое описание местоположения границ защитной зоны
объекта культурного наследия регионального значения
"Троицкая церковь" (с. Осиновка)**

Граница защитной зоны установлена на расстоянии 200 м от линий внешних стен памятника.

**Графическое описание местоположения границ защитной зоны
объекта культурного наследия регионального значения
"Троицкая церковь" (с. Осиновка)**



УСЛОВНЫЕ ОБОЗНАЧЕНИЯ:



- объект культурного наследия регионального значения "Троицкая церковь"
- граница защитной зоны
- характерная точка границы защитной зоны

Перечень координат характерных точек границы защитной зоны
объекта культурного наследия регионального значения
"Троицкая церковь" (с. Осиновка)


Обозначение характерной (поворотной) точки	Координаты характерных точек в МСК-52	
	X	Y
1	410826,98	2265575,24
2	410833,78	2265597,12
3	410839,81	2265619,22
4	410843,67	2265641,80
5	410844,92	2265664,67
6	410843,55	2265687,53
7	410839,57	2265710,09
8	410833,04	2265732,04
9	410824,04	2265753,10
10	410812,70	2265773,00
11	410799,22	2265791,52
12	410784,08	2265808,71

13	410767,08	2265824,06
14	410748,44	2265837,36
15	410728,39	2265848,44
16	410707,21	2265857,16
17	410685,25	2265863,67
18	410662,70	2265867,65
19	410639,83	2265869,02
20	410616,96	2265867,77
21	410594,39	2265863,91
22	410572,40	2265857,50
23	410551,17	2265848,89
24	410530,94	2265838,15
25	410512,07	2265825,16
26	410494,81	2265810,11
27	410479,39	2265793,18
28	410466,00	2265774,60
29	410454,82	2265754,60
30	410446,00	2265733,47
31	410439,39	2265711,53
32	410433,53	2265689,38
33	410429,99	2265666,75
34	410429,06	2265643,87
35	410430,72	2265621,02
36	410434,33	2265598,40
37	410440,48	2265576,34
38	410449,12	2265555,13
39	410460,13	2265535,04
40	410473,36	2265516,35
41	410488,64	2265499,29
42	410505,77	2265484,09
43	410524,53	2265470,94
44	410544,67	2265460,03
45	410565,92	2265451,49
46	410587,91	2265445,07
47	410610,43	2265440,91
48	410633,28	2265439,35
49	410656,16	2265440,42
50	410678,77	2265444,09
51	410700,81	2265450,33
52	410721,99	2265459,04
53	410742,04	2265470,12
54	410760,68	2265483,42
55	410777,69	2265498,76
56	410792,83	2265515,95
57	410806,40	2265534,40
58	410817,86	2265554,23

4. Текстовое описание местоположения границ защитной зоны
объекта культурного наследия регионального значения
"Воскресенская церковь" (с. Юрьево)

Граница защитной зоны установлена на расстоянии 200 м от линий внешних стен памятника.

Графическое описание местоположения границ защитной зоны
объекта культурного наследия регионального значения
"Воскресенская церковь" (с. Юрьево)



УСЛОВНЫЕ ОБОЗНАЧЕНИЯ:



- объект культурного наследия регионального значения "Воскресенская церковь"



- граница защитной зоны



- характерная точка границы защитной зоны

Перечень координат характерных точек границы защитной зоны
объекта культурного наследия регионального значения
"Воскресенская церковь" (с. Юрьево)

Обозначение характерной (поворотной) точки	Координаты характерных точек в МСК-52	
	X	Y
1	418198,85	2276067,26
2	418211,14	2276087,78
3	418221,03	2276109,58
4	418229,39	2276132,00
5	418235,05	2276155,25
6	418237,89	2276179,00
7	418237,87	2276202,93
8	418235,00	2276226,68
9	418229,74	2276250,03
10	418222,39	2276272,80
11	418212,37	2276294,53
12	418199,82	2276314,90
13	418184,94	2276333,63
14	418167,92	2276350,45
15	418149,02	2276365,12
16	418128,50	2276377,42
17	418106,77	2276387,47
18	418084,37	2276395,87
19	418061,12	2276401,55
20	418037,37	2276404,40
21	418013,44	2276404,40
22	417989,69	2276401,54
23	417966,44	2276395,87
24	417944,04	2276387,46
25	417922,81	2276376,44
26	417902,64	2276363,55
27	417883,91	2276348,66
28	417867,09	2276331,64
29	417852,42	2276312,74
30	417840,12	2276292,22
31	417830,22	2276270,43
32	417821,85	2276248,01
33	417816,19	2276224,77
34	417813,34	2276201,01
35	417813,35	2276177,08
36	417816,22	2276153,33
37	417821,38	2276129,96
38	417828,75	2276107,19
39	417838,78	2276085,47
40	417851,33	2276065,10
41	417866,23	2276046,38
42	417883,25	2276029,57
43	417902,16	2276014,91

44	417922,69	2276002,61
45	417944,44	2275992,63
46	417966,84	2275984,23
47	417990,09	2275978,56
48	418013,84	2275975,71
49	418037,77	2275975,71
50	418061,53	2275978,57
51	418084,77	2275984,24
52	418107,17	2275992,65
53	418128,40	2276003,68
54	418148,66	2276016,42
55	418167,39	2276031,32
56	418184,20	2276048,34
1	418198,85	2276067,26

ПРИЛОЖЕНИЕ 2
к приказу управления государственной
охраны объектов культурного наследия
Нижегородской области
от 03.11.2022 № 345

**Режим использования земель
в границах защитных зон объектов культурного наследия**

Настоящим Режимом запрещается строительство объектов капитального строительства и реконструкция объектов капитального строительства, связанная с изменением их параметров (высоты, количества этажей, площади), за исключением строительства и реконструкции линейных объектов.
