



**Министерство  
экологии и природных ресурсов  
Нижегородской области**

Включен в Реестр  
нормативных актов органов  
исполнительной власти  
Нижегородской области

27 ОКТ 2020

№ в реестре

15744-319-319-385/2020/г

## П Р И К А З

05.10.2020 № 319-385/20П/од

г. Нижний Новгород

**Об установлении  
зон санитарной охраны водозаборного  
участка ТСН «Серебряные ключи Парк»,  
расположенного в 5,5 км севернее  
п. Нижегородец Дальнеконстантиновского  
района Нижегородской области**

В соответствии с Федеральным законом от 30 марта 1999 г. № 52-ФЗ «О санитарно-эпидемиологическом благополучии населения», руководствуясь Положением о министерстве экологии и природных ресурсов Нижегородской области, утвержденным постановлением Правительства Нижегородской области от 31 декабря 2010 г. № 965, на основании санитарно - эпидемиологического заключения Управления Роспотребнадзора по Нижегородской области от 19 августа 2020 г. № 52.НЦ.04.000.Т.000867.08.20 о соответствии проекта зон санитарной охраны водозаборного участка ТСН «Серебряные ключи Парк», расположенного в 5,5 км севернее п. Нижегородец Дальнеконстантиновского района Нижегородской области, государственным санитарно-эпидемиологическим правилам и нормативам

**п р и к а з ы в а ю:**

1. Установить границы зон санитарной охраны водозаборного участка ТСН «Серебряные ключи Парк», расположенного в 5,5 км севернее п. Нижегородец Дальнеконстантиновского района Нижегородской области, согласно приложению к настоящему приказу.


2. Ограничения использования земельных участков в границах зон санитарной охраны водозаборного участка ТСН «Серебряные ключи Парк», расположенного в 5,5 км севернее п. Нижегородец Дальнеконстантиновского района Нижегородской области, установлены частью 1 статьи 43 и пунктом 1 части 3 статьи 44 Водного кодекса Российской Федерации, подпунктом 14 пункта 5 статьи 27 Земельного кодекса Российской Федерации.

Мероприятия и режим хозяйственного использования территорий в границах зон санитарной охраны водозаборного участка ТСН «Серебряные ключи Парк», расположенного в 5,5 км севернее п. Нижегородец Дальнеконстантиновского района Нижегородской области, определены пунктом 3.2 СанПиН 2.1.4.1110-02 «Зоны санитарной охраны источников водоснабжения и водопроводов питьевого назначения».

3. Во исполнение Федерального закона от 13 июля 2015 г. № 218-ФЗ «О государственной регистрации недвижимости» представить в федеральный орган исполнительной власти, уполномоченный Правительством Российской Федерации на осуществление государственного кадастрового учета, государственной регистрации прав, ведение Единого государственного реестра недвижимости и предоставление сведений, содержащихся в Едином государственном реестре недвижимости, документы о зонах санитарной охраны водозаборного участка ТСН «Серебряные ключи Парк», расположенного в 5,5 км севернее п. Нижегородец Дальнеконстантиновского района Нижегородской области.

4. Контроль за исполнением настоящего приказа оставляю за собой.

Министр



Д.Б.Егоров

## ПРИЛОЖЕНИЕ

к приказу министерства экологии  
и природных ресурсов  
Нижегородской области  
от 05.10.2020 № 319-385/20П/од

### **Границы зон санитарной охраны водозаборного участка ТСН «Серебряные ключи Парк», расположенного в 5,5 км севернее п. Нижегородец Дальнеконстантиновского района Нижегородской области.**

Зоны санитарной охраны (далее - ЗСО) организуются для водозаборного участка ТСН «Серебряные ключи Парк», расположенного в 5,5 км севернее п. Нижегородец Дальнеконстантиновского района Нижегородской области.


Водозабор состоит из одной водозаборной скважины № 1. Предельно допустимое водопотребление из скважины составляет 95 м<sup>3</sup>/сут.

ЗСО организуются в составе трех поясов: первый пояс (строгого режима) включает территорию расположения скважин, второй и третий пояса (пояса ограничений) включают территории, предназначенные для предупреждения микробного и химического загрязнения воды в водоносном пласте.

Границы второго и третьего поясов ЗСО принимаются в соответствии с гидродинамическими расчетами и пунктом 2.2.2 СанПиН 2.1.4.1110-02.

Подземные воды отнесены к защищенным от поверхностного загрязнения.


1. Размер первого пояса ЗСО скважины № 1 ТСН «Серебряные ключи Парк» относительного нормативного размера, равного 30,0 м, сокращен. Минимальное расстояние от оси скважины в южном направлении составляет 11,0 м, по другим направлениям - 30,0 м.



Координаты характерных точек границ первого пояса ЗСО  
скважины № 1 ТСН «Серебряные ключи Парк»

Обозначение характерных точек границ	Координаты ( система координат ГСК-52)	
	X	Y
1	2	3
1	500540.71	2214843.85
2	500534.33	2214790.18
3	500537.58	2214788.12
4	500543.55	2214786.18
5	500549.79	2214785.52
6	500556.02	2214786.18
7	500561.99	2214788.12
8	500567.42	2214791.25
9	500572.08	2214795.45
10	500575.77	2214800.52
11	500578.32	2214806.25
12	500579.62	2214812.39
13	500579.62	2214818.66
14	500578.32	2214824.80
15	500575.77	2214830.52
16	500572.08	2214835.60
17	500567.42	2214839.80
18	500561.99	2214842.93
19	500556.02	2214844.87
20	500549.79	2214845.52
1	500540.71	2214843.85

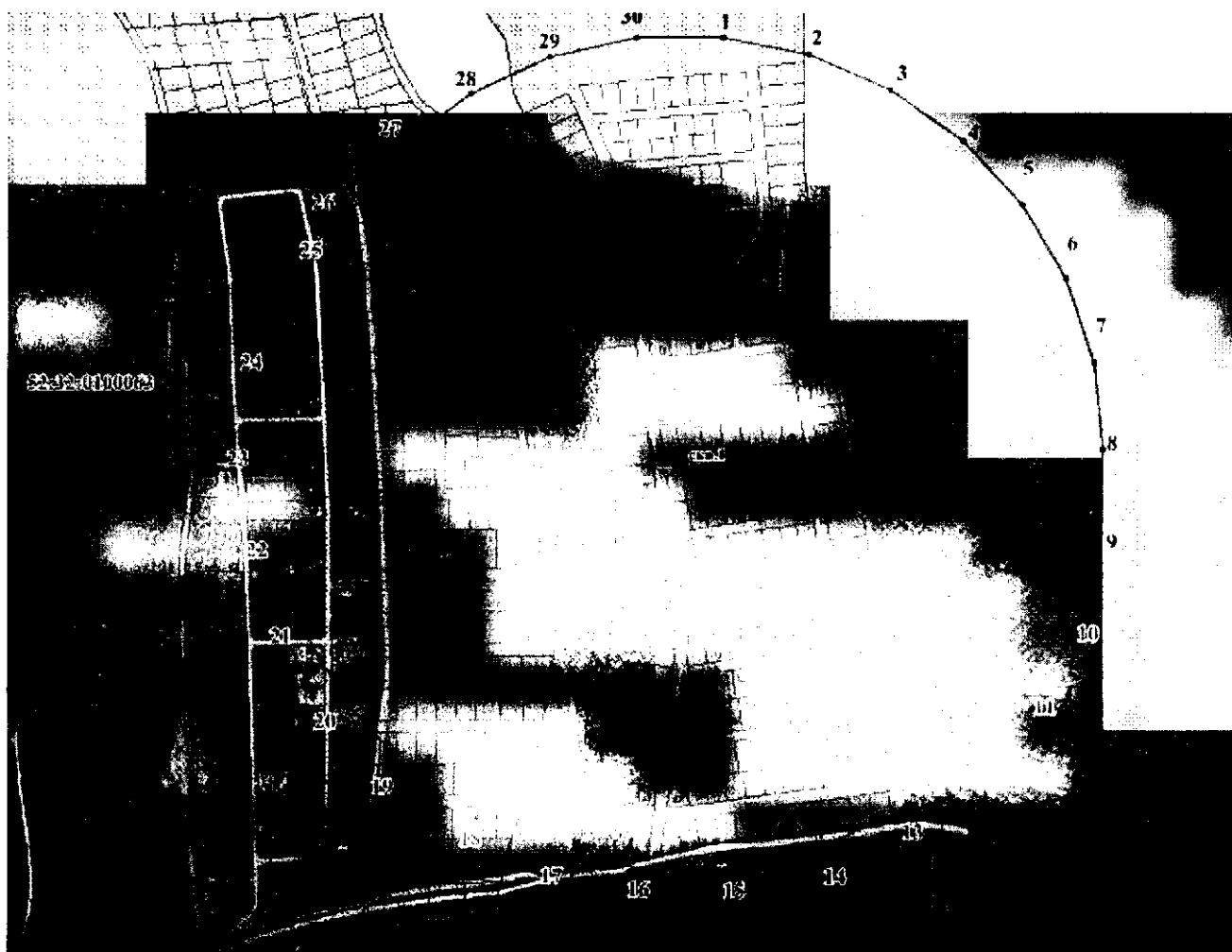
2. Граница второго пояса ЗСО скважины № 1 ТСН «Серебряные ключи Парк» устанавливается в форме окружности радиусом 77,0 м от оси скважины.



Координаты характерных точек границ второго пояса  
ЗСО скважины № 1 ТСН «Серебряные ключи Парк»

Обозначение характерных точек границ	Координаты ( система координат ГСК-52)	
	Х	У
1	2	3
1	500626.37	2214823.57
2	500623.02	2214839.32
3	500616.47	2214854.02
4	500607.01	2214867.05
5	500595.05	2214877.82
6	500581.11	2214885.87
7	500565.80	2214890.84
8	500549.79	2214892.52
9	500533.78	2214890.84
10	500518.47	2214885.87
11	500504.53	2214877.82
12	500492.56	2214867.05
13	500483.10	2214854.02
14	500476.56	2214839.32
15	500473.21	2214823.57
16	500473.21	2214807.48
17	500476.56	2214791.73
18	500483.10	2214777.02
19	500492.56	2214764.00
20	500504.53	2214753.23
21	500518.47	2214745.18
22	500533.78	2214740.21
23	500549.79	2214738.52
24	500565.80	2214740.21
25	500581.11	2214745.18
26	500595.05	2214753.23
27	500607.01	2214764.00
28	500616.47	2214777.02
29	500623.02	2214791.73
30	500626.37	2214807.48
1	500626.37	2214823.57

3. Граница третьего пояса ЗСО скважины № 1 ТСН «Серебряные ключи Парк» устанавливается в форме окружности радиусом 525,0 м от оси скважины.



Координаты характерных точек границ третьего пояса ЗСО скважины № 1 ТСН «Серебряные ключи Парк»

Обозначение характерных точек границ	Координаты ( система координат ГСК-52)	
	X	Y
1	2	3
1	500821.29	2214786.99
2	500821.29	2214844.06
3	500809.43	2214899.89
4	500786.21	2214952.02
5	500752.67	2214998.20
6	500710.25	2215036.39
7	500660.83	2215064.92
8	500606.55	2215082.56
9	500549.79	2215088.52
10	500493.03	2215082.56
11	500438.75	2215064.92
12	500389.32	2215036.39
13	500346.91	2214998.20
14	500313.36	2214952.02

Обозначение характерных точек границ	Координаты ( система координат ГСК-52)	
	X	Y
1	2	3
15	500290.15	2214899.89
16	500278.28	2214844.06
17	500278.28	2214786.99
18	500290.15	2214731.16
19	500313.36	2214679.02
20	500346.91	2214632.85
21	500389.32	2214594.66
22	500438.75	2214566.13
23	500493.03	2214548.49
24	500549.79	2214542.52
25	500606.55	2214548.49
26	500660.83	2214566.13
27	500710.25	2214594.66
28	500752.67	2214632.85
29	500786.21	2214679.02
30	500809.43	2214731.16
1	500821.29	2214786.99