



**Управление
государственной охраны объектов культурного наследия
Нижегородской области**

Включен в Реестр
нормативных актов органов
Нижегородской области

28 СЕН 2020

№ в реестре

15551-518-259

П Р И К А З

09.09.2020

№ 259

г. Нижний Новгород

**Об утверждении описания местоположения
границ защитных зон объектов культурного
наследия, расположенных на территории
Ковернинского района
Нижегородской области, режима
использования земель в границах защитных
зон объектов культурного наследия**

В целях обеспечения сохранности объектов культурного наследия регионального значения "Жилой дом" (ул. Коммунистов, 44) и "Жилой дом" (ул. Коммунистов, 48) в р.п.Ковернино, "Покровская церковь" и "Комплекс Троицкого монастыря" в с. Белбаж, "Дом И.И. Дурандина (деревянный) с резьбой" (ул. Первомайская, д. 9) в д. Высоково, "Успенская церковь" в д. Понурово, "Троицкая церковь" в с. Скоробогатово и объекта культурного наследия федерального значения "Ансамбль Высоковско-Успенского монастыря" в с. Высоково (уточненные данные: выселок Успенский, д.19 (Литеры А, М, Б, К, В, Д, П, П1)), расположенных на территории Ковернинского района Нижегородской области, руководствуясь статьями 20², 34¹ Федерального закона от 25 июня 2002 г. № 73-ФЗ "Об объектах культурного наследия (памятниках истории и культуры) народов Российской Федерации", **п р и к а з ы в а ю:**

1. Утвердить текстовое и графическое описания местоположения границ защитных зон объектов культурного наследия с перечнем координат характерных точек этих границ, режим использования земель в границах защитных зон объектов культурного наследия регионального значения:

1) "Жилой дом" (ул. Коммунистов, 44);

2) "Жилой дом" (ул. Коммунистов, 48)

в р.п.Ковернино;

3) "Покровская церковь";

4) "Комплекс Троицкого монастыря"

в с. Белбаж;

5) "Дом И.И. Дурандина (деревянный) с резьбой" (д. Высоково, ул. Первомайская, д. 9);

6) "Успенская церковь" (д. Понурово);

7) "Троицкая церковь" (с. Скоробогатово)

и объекта культурного наследия федерального значения

8) "Ансамбль Высоковско-Успенского монастыря" (с. Высоково) (уточненные данные: выселок Успенский, д.19 (Литеры А, М, Б, К, В, Д, П, П1)) согласно приложениям 1, 2 к настоящему приказу.

2. Поручить начальнику отдела государственной охраны и учета объектов культурного наследия Н.Н.Тамбовцевой организовать работу по направлению в установленном порядке копии настоящего приказа в федеральный орган исполнительной власти, уполномоченный Правительством Российской Федерации на осуществление государственного кадастрового учета, государственной регистрации прав, ведение Единого государственного реестра недвижимости и предоставление сведений, содержащихся в Едином государственном реестре недвижимости, а также в администрацию Ковернинского района для размещения в информационной системе обеспечения градостроительной деятельности.

3. Приказ вступает в силу со дня регистрации в Реестре нормативных актов органов исполнительной власти Нижегородской области.

4. Контроль за исполнением настоящего приказа оставляю за собой.

Руководитель



Г.В.Меламед

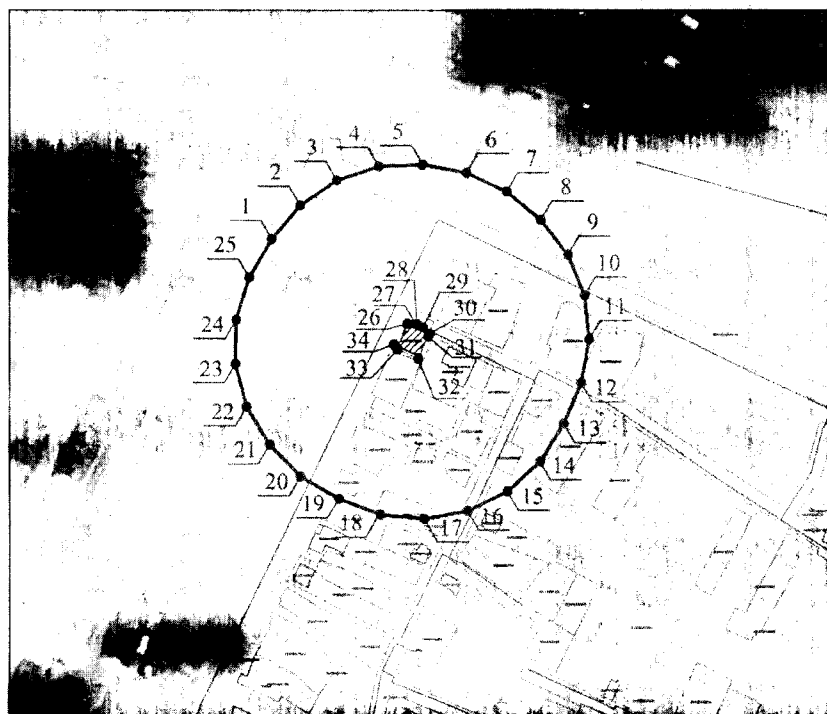
ПРИЛОЖЕНИЕ 1

к приказу управления государственной
охраны объектов культурного наследия
Нижегородской области
от 09.09.2020 № 259

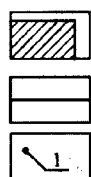
1. Текстовое описание местоположения границ защитной зоны
объекта культурного наследия регионального значения
"Жилой дом" (р.п.Ковернино, ул. Коммунистов, 44)

Граница защитной зоны установлена на расстоянии 100 м от внешней границы территории памятника, утвержденной приказом управления государственной охраны объектов культурного наследия Нижегородской области от 20 мая 2019 г. № 133 «Об утверждении границы и режима использования территории объекта культурного наследия регионального значения «Жилой дом» (р.п. Ковернино, ул. Коммунистов, 44)»

Графическое описание местоположения границ защитной зоны
объекта культурного наследия регионального значения
"Жилой дом" (р.п.Ковернино, ул. Коммунистов, 44)



УСЛОВНЫЕ ОБОЗНАЧЕНИЯ:



- объект культурного наследия регионального значения "Жилой дом"

- граница защитной зоны

- характерная точка границы защитной зоны

Перечень координат характерных точек границы защитной зоны
объекта культурного наследия регионального значения

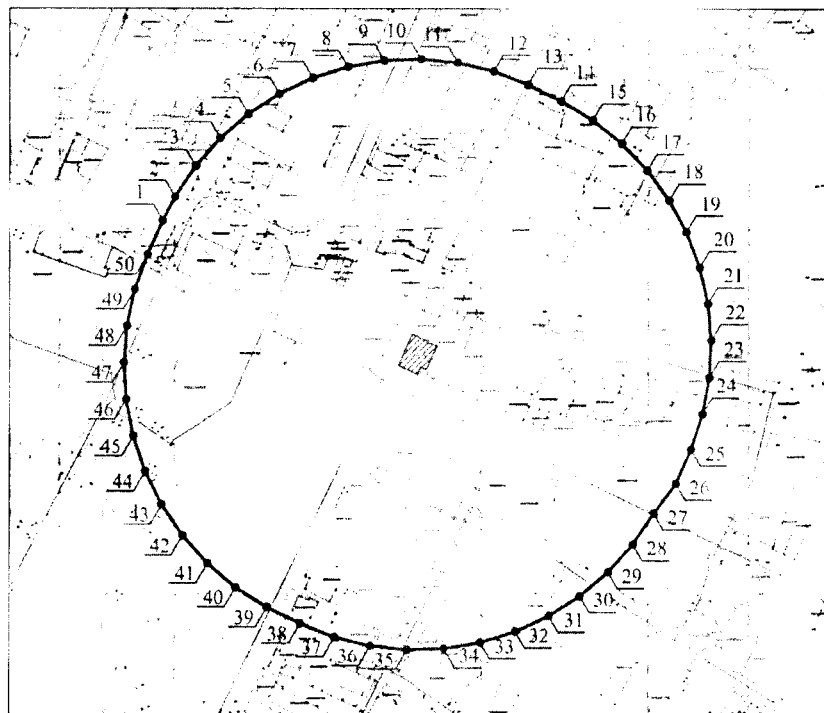
"Жилой дом" (р.п.Ковернино, ул. Коммунистов, 44)

Обозначение характерной (поворотной) точки	Координаты характерных точек в МСК-52	
	X	Y
1	619664.44	2205627.40
2	619685.68	2205645.20
3	619701.22	2205668.15
4	619709.86	2205694.48
5	619710.94	2205722.17
6	619705.91	2205749.45
7	619694.25	2205774.62
8	619676.67	2205796.05
9	619654.75	2205813.01
10	619629.03	2205823.33
11	619601.46	2205826.20
12	619574.17	2205821.39
13	619548.60	2205810.50
14	619525.10	2205795.82
15	619506.53	2205775.25
16	619494.34	2205750.37
17	619489.45	2205723.09
18	619492.25	2205695.52
19	619502.12	2205669.58
20	619515.90	2205645.52
21	619535.65	2205626.08
22	619559.46	2205611.89
23	619586.24	2205604.78
24	619613.95	2205605.29
25	619640.45	2205613.38
1	619664.44	2205627.40
26	619611,44	2205712,20
27	619610,88	2205717,85
28	619610,82	2205718,50
29	619609,01	2205722,34
30	619605,01	2205726,26
31	619603,17	2205725,44
32	619589,39	2205719,29
33	619595,20	2205706,44
34	619598,28	2205704,05
26	619611,44	2205712,20




2. Текстовое описание местоположения границ защитной зоны
 объекта культурного наследия регионального значения
 "Жилой дом" (р.п.Ковернино, ул. Коммунистов, 48)

Граница защитной зоны установлена на расстоянии 200 м от линий внешних стен памятника.

Графическое описание местоположения границ защитной зоны
объекта культурного наследия регионального значения
"Жилой дом" (р.п.Ковернино, ул. Коммунистов, 48)



УСЛОВНЫЕ ОБОЗНАЧЕНИЯ:

- | | |
|---|--|
|  | - объект культурного наследия регионального значения "Жилой дом" |
|  | - граница защитной зоны |
|  | - характерная точка границы защитной зоны |

Перечень координат характерных точек границы защитной зоны
объекта культурного наследия регионального значения
"Жилой дом" (р.п.Ковернино, ул. Коммунистов, 48)


Обозначение характерной (поворотной) точки	Координаты характерных точек в МСК-52	
	X	Y
1	619792.88	2205571.90
2	619810.17	2205580.73
3	619832.61	2205595.72
4	619852.82	2205613.58
5	619870.45	2205634.00

6	619885.17	2205656.61
7	619896.72	2205681.00
8	619904.87	2205706.72
9	619909.49	2205733.30
10	619910.49	2205760.26
11	619907.86	2205787.11
12	619901.63	2205813.36
13	619891.94	2205838.54
14	619880.04	2205862.76
15	619866.21	2205885.92
16	619849.39	2205907.02
17	619829.88	2205925.65
18	619808.04	2205941.49
19	619784.27	2205954.25
20	619759.00	2205963.69
21	619732.68	2205969.65
22	619705.81	2205972.01
23	619678.86	2205970.73
24	619652.33	2205965.83
25	619626.70	2205957.41
26	619602.00	2205946.54
27	619580.31	2205930.49
28	619557.97	2205915.35
29	619537.88	2205897.34
30	619520.40	2205876.79
31	619505.84	2205854.08
32	619494.47	2205829.61
33	619486.49	2205803.84
34	619482.06	2205777.23
35	619481.25	2205750.26
36	619484.08	2205723.43
37	619490.49	2205697.22
38	619500.40	2205672.13
39	619512.21	2205647.86
40	619526.73	2205625.12
41	619544.17	2205604.53
42	619564.23	2205586.49
43	619586.53	2205571.30
44	619610.67	2205559.26
45	619636.21	2205550.57
46	619662.69	2205545.41
47	619689.63	2205543.85
48	619716.53	2205545.93
49	619742.90	2205551.61
50	619768.27	2205560.79
1	619792.88	2205571.90




3. Текстовое описание местоположения границ защитной зоны
объекта культурного наследия регионального значения
"Покровская церковь" (с. Белбаж)

Граница защитной зоны установлена на расстоянии 200 м от линий внешних стен памятника.

Графическое описание местоположения границ защитной зоны
объекта культурного наследия регионального значения
"Покровская церковь" (с. Белбаж)



УСЛОВНЫЕ ОБОЗНАЧЕНИЯ:

- | | |
|---|---|
|  | - объект культурного наследия регионального значения "Покровская церковь" |
|  | - граница защитной зоны |
|  | - характерная точка границы защитной зоны |

Перечень координат характерных точек границы защитной зоны
объекта культурного наследия регионального значения
"Покровская церковь" (с. Белбаж)

Обозначение характерной (поворотной) точки	Координаты характерных точек в МСК-52	
	X	Y
1	640660.51	2228065.36
2	640679.98	2228084.03
3	640696.77	2228105.15

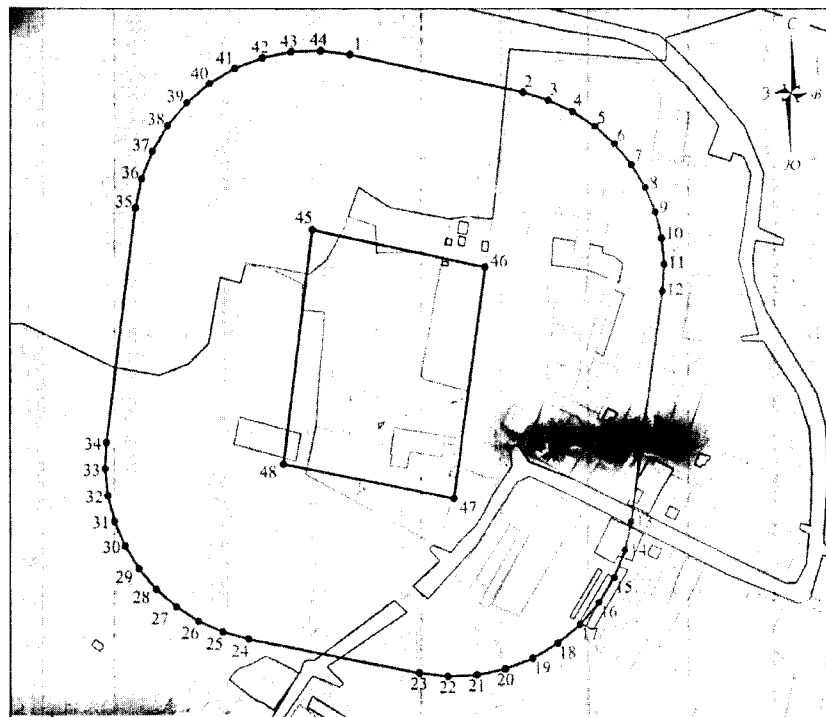
4	640710.56	2228128.34
5	640721.11	2228153.17
6	640728.21	2228179.20
7	640731.75	2228205.94
8	640731.66	2228232.92
9	640728.18	2228259.68
10	640723.09	2228286.19
11	640714.94	2228311.91
12	640703.78	2228336.48
13	640689.75	2228359.53
14	640673.86	2228381.34
15	640655.40	2228401.02
16	640634.56	2228418.16
17	640611.69	2228432.48
18	640587.18	2228443.74
19	640561.42	2228451.77
20	640534.84	2228456.42
21	640507.88	2228457.61
22	640481.00	2228455.34
23	640454.63	2228449.63
24	640429.21	2228440.58
25	640405.16	2228428.34
26	640382.89	2228413.11
27	640362.76	2228395.15
28	640345.09	2228374.75
29	640330.20	2228352.25
30	640318.32	2228328.03
31	640309.65	2228302.48
32	640303.59	2228276.17
33	640299.67	2228249.48
34	640299.30	2228222.50
35	640302.42	2228195.70
36	640307.11	2228169.12
37	640314.92	2228143.29
38	640326.14	2228118.76
39	640340.55	2228095.95
40	640357.91	2228075.29
41	640377.89	2228057.16
42	640400.12	2228041.88
43	640424.21	2228029.74
44	640449.72	2228020.94
45	640476.18	2228015.66
46	640503.10	2228013.99
47	640530.01	2228015.95
48	640556.68	2228020.14
49	640589.68	2228027.20

50	640614.94	2228036.68
51	640638.69	2228049.48
1	640660.51	2228065.36

4. Текстовое описание местоположения границ защитной зоны
объекта культурного наследия регионального значения
"Комплекс Троицкого монастыря" (с. Белбаж)

Граница защитной зоны установлена на расстоянии 150 м от линий от внешних границ территории ансамбля, установленной постановлением Законодательного Собрания Нижегородской области от 19 января 1999 г. № 8 «Об объявлении комплекса Троицкого монастыря в селе Белбаж Ковернинского района памятником архитектуры местного (областного) значения, утверждении границ территории памятника и режима ее содержания и использования»

Графическое описание местоположения границ защитной зоны
объекта культурного наследия регионального значения
"Комплекс Троицкого монастыря" (с. Белбаж)



УСЛОВНЫЕ ОБОЗНАЧЕНИЯ:



- объект культурного наследия регионального значения "Комплекс Троицкого монастыря"

- граница защитной зоны

- характерная точка границы защитной зоны

Перечень координат характерных точек границы защитной зоны
объекта культурного наследия регионального значения
"Комплекс Троицкого монастыря" (с. Белбаж)

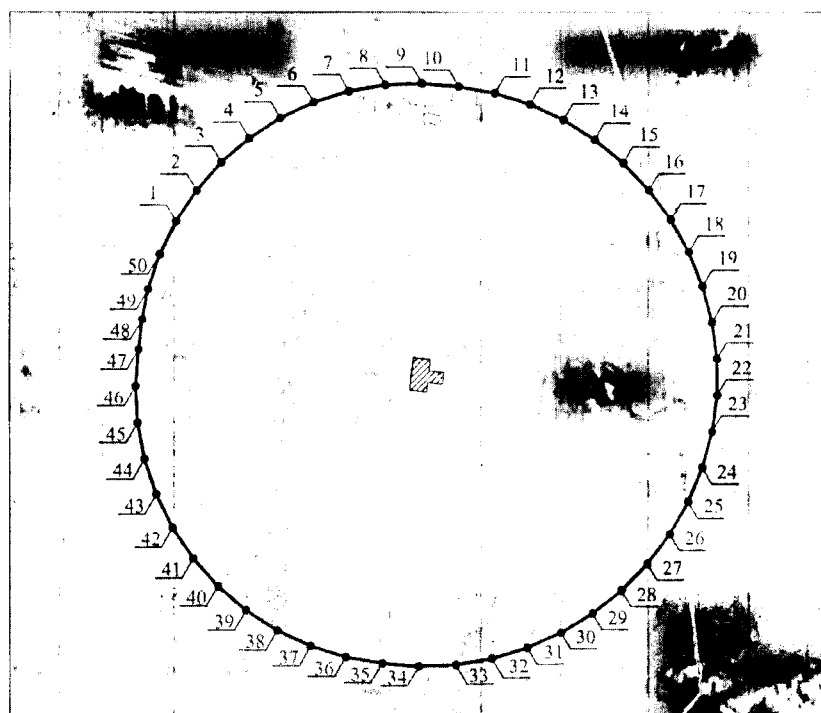
Обозначение характерной (поворотной) точки	Координаты характерных точек в МСК-52	
	X	Y
1	641061,05	2227900,03
2	641029,49	2228045,82
3	641023,14	2228067,24
4	641013,69	2228087,49
5	641001,33	2228106,11
6	640986,35	2228122,68
7	640969,07	2228136,85
8	640949,87	2228148,29
9	640929,19	2228156,75
10	640907,48	2228162,05
11	640885,23	2228164,06
12	640862,92	2228162,74
13	640668,39	2228136,62
14	640644,45	2228131,39
15	640621,68	2228122,33
16	640600,69	2228109,68
17	640582,04	2228093,78
18	640566,23	2228075,05
19	640553,68	2228054,00
20	640544,72	2228031,19
21	640539,60	2228007,23
22	640538,44	2227982,75
23	640541,29	2227958,41
24	640570,21	2227814,51
25	640576,25	2227792,94
26	640585,43	2227772,51
27	640597,56	2227753,68
28	640612,36	2227736,86
29	640629,49	2227722,43
30	640648,58	2227710,71
31	640669,21	2227701,97
32	640690,90	2227696,40
33	640713,19	2227694,12
34	640735,56	2227695,18
35	640932,74	2227719,42
36	640957,11	2227724,49
37	640980,31	2227733,53
38	641001,69	2227746,28
39	641020,67	2227762,40
40	641036,73	2227781,43
41	641049,41	2227802,85
42	641058,38	2227826,08
43	641063,38	2227850,47

44	641064,28	2227875,35
1	641061,05	2227900,03
45	640914,44	2227868,30
46	640882,88	2228014,08
47	640688,35	2227987,96
48	640717,27	2227844,06
45	640914,44	2227868,30

5. Текстовое описание местоположения границ защитной зоны
объекта культурного наследия регионального значения
"Дом И.И. Дурандина (деревянный) с резьбой" (д. Высоково, ул. Первомайская, д. 9)

Граница защитной зоны установлена на расстоянии 200 м от линий внешних стен памятника.

Графическое описание местоположения границ защитной зоны
объекта культурного наследия регионального значения
"Дом И.И. Дурандина (деревянный) с резьбой" (д. Высоково, ул. Первомайская, д. 9)



УСЛОВНЫЕ ОБОЗНАЧЕНИЯ:



- объект культурного наследия регионального значения "Дом И.И. Дурандина (деревянный) с резьбой"



- граница защитной зоны



- характерная точка границы защитной зоны

Перечень координат характерных точек границы защитной зоны
объекта культурного наследия регионального значения

"Дом И.И. Дурандина (деревянный) с резьбой" (д. Высоково, ул. Первомайская, д. 9)

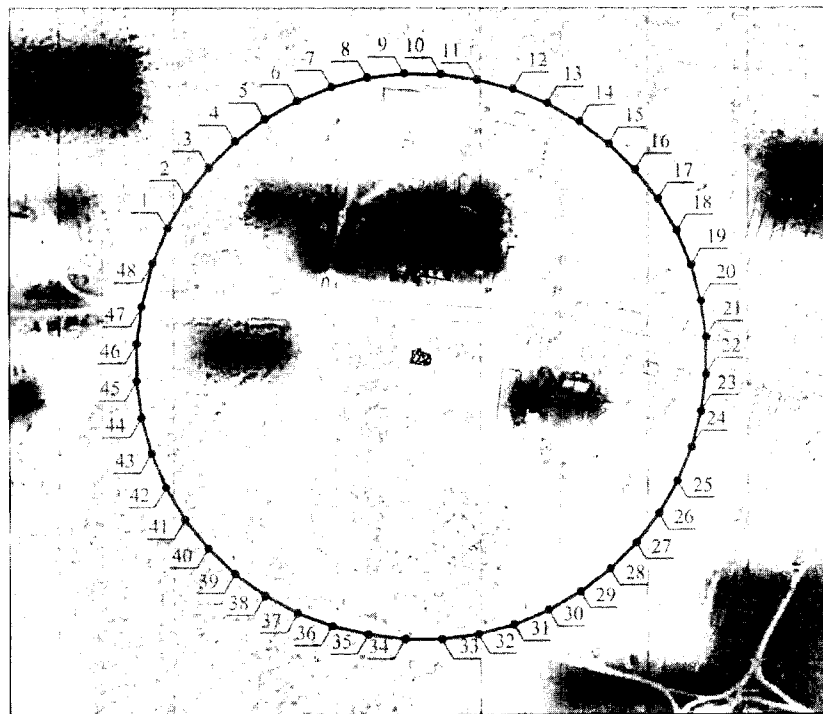
Обозначение характерной (поворотной) точки	Координаты характерных точек в МСК-52	
	X	Y
1	648120.42	2210746.58
2	648142.86	2210761.56
3	648163.07	2210779.42
4	648180.71	2210799.84
5	648195.43	2210822.45
6	648206.98	2210846.83
7	648215.13	2210872.55
8	648219.76	2210899.13
9	648220.76	2210926.09
10	648218.38	2210952.97
11	648213.52	2210979.51
12	648205.33	2211005.22
13	648193.98	2211029.70
14	648179.64	2211052.55
15	648162.54	2211073.43
16	648142.95	2211091.99
17	648121.19	2211107.94
18	648097.60	2211121.03
19	648072.55	2211131.05
20	648046.43	2211137.84
21	648019.67	2211141.30
22	647992.69	2211141.37
23	647965.95	2211137.83
24	647939.89	2211130.81
25	647914.94	2211120.55
26	647891.48	2211107.22
27	647869.91	2211091.02
28	647850.56	2211072.21
29	647833.75	2211051.11
30	647819.74	2211028.04
31	647808.78	2211003.39
32	647801.02	2210977.55
33	647796.60	2210950.93
34	647795.59	2210923.97
35	647797.86	2210897.08
36	647802.41	2210870.48
37	647810.47	2210844.73
38	647821.93	2210820.31
39	647836.57	2210797.65
40	647854.13	2210777.16
41	647874.28	2210759.22

42	647896.66	2210744.16
43	647920.87	2210732.25
44	647946.46	2210723.71
45	647972.97	2210718.68
46	647999.91	2210717.27
47	648026.82	2210719.38
48	648048.80	2210722.00
49	648070.54	2210726.31
50	648096.16	2210734.76
1	648120.42	2210746.58

6. Текстовое описание местоположения границ защитной зоны
объекта культурного наследия регионального значения
"Успенская церковь" (д. Понурово)

Граница защитной зоны установлена на расстоянии 200 м от линий внешних стен памятника.

Графическое описание местоположения границ защитной зоны
объекта культурного наследия регионального значения
"Успенская церковь" (д. Понурово)



УСЛОВНЫЕ ОБОЗНАЧЕНИЯ:



- объект культурного наследия регионального значения "Успенская церковь"



- граница защитной зоны



- характерная точка границы защитной зоны

Перечень координат характерных точек границы защитной зоны
 объекта культурного наследия регионального значения
 "Успенская церковь" (д. Понурово)

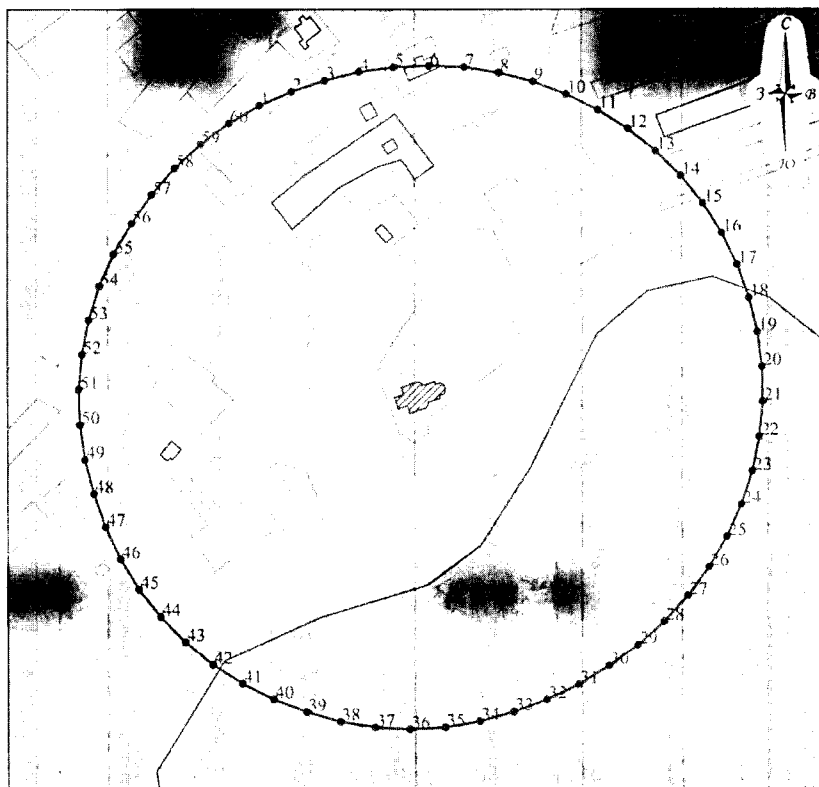
Обозначение характерной (поворотной) точки	Координаты характерных точек в МСК-52	
	X	Y
1	626256.80	2217206.25
2	626280.12	2217219.83
3	626301.44	2217236.37
4	626320.38	2217255.58
5	626336.62	2217277.12
6	626349.87	2217300.63
7	626359.90	2217325.67
8	626366.53	2217351.83
9	626369.65	2217378.63
10	626369.19	2217405.60
11	626365.27	2217432.30
12	626358.43	2217458.40
13	626348.23	2217483.38
14	626334.85	2217506.81
15	626318.52	2217528.28
16	626299.52	2217547.44
17	626278.17	2217563.94
18	626254.85	2217577.51
19	626229.95	2217587.91
20	626203.91	2217594.96
21	626177.17	2217598.54
22	626150.19	2217598.60
23	626123.43	2217595.12
24	626097.36	2217588.17
25	626072.43	2217577.86
26	626049.06	2217564.38
27	626027.65	2217547.96
28	626008.57	2217528.88
29	625992.16	2217507.47
30	625978.69	2217484.09
31	625968.39	2217459.15
32	625961.45	2217433.08
33	625957.98	2217406.32
34	625958.04	2217379.34
35	625961.65	2217352.60
36	625967.73	2217326.31
37	625977.19	2217301.05
38	625989.96	2217277.28
39	626005.82	2217255.46

40	626024.47	2217235.96
41	626045.57	2217219.15
42	626068.75	2217205.34
43	626093.57	2217194.77
44	626119.59	2217187.64
45	626146.33	2217184.07
46	626173.31	2217184.14
47	626200.04	2217187.80
48	626231.90	2217195.88
1	626256.80	2217206.25

7. Текстовое описание местоположения границ защитной зоны
объекта культурного наследия регионального значения
"Троицкая церковь" (с. Скоробогатово)

Граница защитной зоны установлена на расстоянии 200 м от линий внешних стен памятника.

Графическое описание местоположения границ защитной зоны
объекта культурного наследия регионального значения
"Троицкая церковь" (с. Скоробогатово)



УСЛОВНЫЕ ОБОЗНАЧЕНИЯ:



- объект культурного наследия регионального значения "Троицкая церковь"

- граница защитной зоны

- характерная точка границы защитной зоны

Перечень координат характерных точек границы защитной зоны
 объекта культурного наследия регионального значения
 "Троицкая церковь" (с. Скоробогатово)

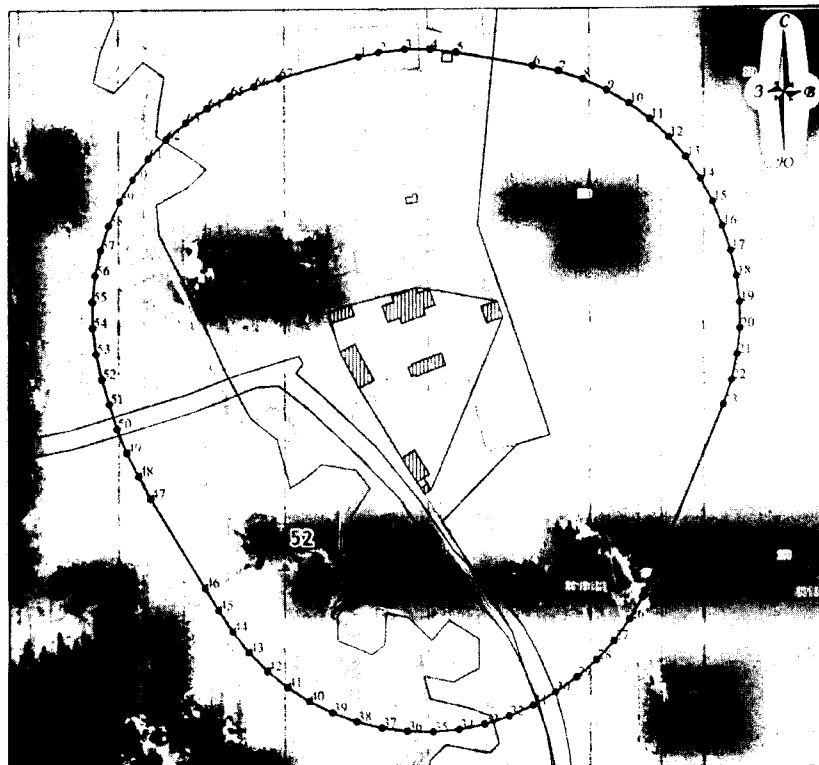
Обозначение характерной (поворотной) точки	Координаты характерных точек в МСК-52	
	X	Y
1	607720,36	2204240,27
2	607729,28	2204260,72
3	607736,28	2204281,91
4	607741,54	2204303,59
5	607744,46	2204325,71
6	607745,28	2204348,01
7	607744,43	2204370,31
8	607741,10	2204392,37
9	607735,49	2204413,97
10	607727,71	2204434,88
11	607717,75	2204454,85
12	607705,80	2204473,69
13	607691,83	2204491,09
14	607676,01	2204506,82
15	607658,53	2204520,69
16	607639,62	2204532,53
17	607619,50	2204542,18
18	607598,46	2204549,61
19	607576,80	2204554,95
20	607554,68	2204557,85
21	607532,37	2204558,26
22	607510,16	2204556,19
23	607488,31	2204551,66
24	607467,10	2204544,72
25	607446,80	2204535,47
26	607427,50	2204524,28
27	607409,56	2204511,01
28	607392,97	2204496,09
29	607378,13	2204479,43
30	607365,14	2204461,28
31	607353,36	2204442,33
32	607343,72	2204422,21
33	607336,21	2204401,21
34	607330,13	2204379,74
35	607326,43	2204357,74
36	607325,20	2204335,46
37	607326,47	2204313,18
38	607330,20	2204291,19
39	607336,36	2204269,74
40	607344,42	2204248,93

41	607354,40	2204228,97
42	607366,54	2204210,25
43	607380,69	2204193,00
44	607396,67	2204177,43
45	607414,29	2204163,74
46	607433,32	2204152,10
47	607453,53	2204142,64
48	607474,62	2204135,35
49	607496,22	2204129,79
50	607518,32	2204126,66
51	607540,62	2204126,02
52	607562,85	2204127,87
53	607584,74	2204132,18
54	607606,02	2204138,91
55	607626,41	2204147,96
56	607645,67	2204159,23
57	607663,98	2204171,98
58	607680,85	2204186,58
59	607696,00	2204202,96
60	607709,22	2204220,93
1	607720,36	2204240,27

8. Текстовое описание местоположения границ защитной зоны
 объекта культурного наследия федерального значения
 "Ансамбль Высоковско-Успенского монастыря" (с. Высоково) (уточненные данные:
 выселок Успенский, д.19 (Литеры А, М, Б, К, В, Д, П, П1))

Граница защитной зоны установлена на расстоянии 200 м от линии общего контура ансамбля, образуемого соединением внешних точек наиболее удаленных элементов ансамбля.

Графическое описание местоположения границ защитной зоны
 объекта культурного наследия федерального значения
 "Ансамбль Высоковско-Успенского монастыря" (с. Высоково) (уточненные данные:
 выселок Успенский, д.19 (Литеры А, М, Б, К, В, Д, П, П1))



УСЛОВНЫЕ ОБОЗНАЧЕНИЯ:



- объект культурного наследия регионального значения "Никольская церковь"



- граница защитной зоны



- характерная точка границы защитной зоны

Перечень координат характерных точек границы защитной зоны
объекта культурного наследия федерального значения
"Ансамбль Высоковско-Успенского монастыря" (с. Высоково) (уточненные данные:
выселок Успенский, д.19 (Литеры А, М, Б, К, В, Д, П, П1))

Обозначение характерной (поворотной) точки	Координаты характерных точек в МСК-52	
	X	Y
1	649796,75	2212142,51
2	649800,36	2212159,58
3	649802,76	2212181,40
4	649802,76	2212203,36
5	649800,35	2212225,18
6	649788,76	2212290,05
7	649784,16	2212311,52
8	649777,29	2212332,37
9	649768,18	2212352,34
10	649756,94	2212371,20
11	649743,69	2212388,71
12	649728,61	2212404,66
13	649711,87	2212418,87

14	649693,67	2212431,15
15	649674,24	2212441,36
16	649653,81	2212449,42
17	649632,98	2212456,37
18	649611,58	2212461,28
19	649589,77	2212463,80
20	649567,82	2212463,92
21	649545,98	2212461,64
22	649524,53	2212456,97
23	649503,71	2212449,99
24	649354,93	2212387,60
25	649341,87	2212381,56
26	649322,87	2212370,57
27	649305,18	2212357,57
28	649289,02	2212342,70
29	649274,59	2212326,15
30	649262,04	2212308,14
31	649250,95	2212289,19
32	649241,97	2212269,16
33	649235,23	2212248,26
34	649230,83	2212226,75
35	649228,81	2212204,89
36	649229,20	2212182,94
37	649232,00	2212161,16
38	649237,16	2212139,82
39	649244,63	2212119,18
40	649254,32	2212099,48
41	649266,11	2212080,96
42	649279,86	2212063,84
43	649295,40	2212048,33
44	649312,55	2212034,62
45	649330,93	2212022,60
46	649349,46	2212010,82
47	649424,63	2211965,34
48	649444,02	2211955,02
49	649463,52	2211944,92
50	649483,87	2211936,67
51	649504,88	2211930,27
52	649525,94	2211924,04
53	649547,32	2211919,04
54	649569,12	2211916,42
55	649591,07	2211916,20
56	649612,91	2211918,39
57	649634,39	2211922,97
58	649655,23	2211929,86
59	649675,19	2211939,01

60	649694,03	2211950,28
61	649711,52	2211963,55
62	649727,45	2211978,66
63	649741,63	2211995,42
64	649753,88	2212013,64
65	649764,07	2212033,09
66	649772,06	2212053,54
67	649778,92	2212074,40
1	649796,75	2212142,51

ПРИЛОЖЕНИЕ 2

к приказу управления государственной
охраны объектов культурного наследия
Нижегородской области
от 09.09.2020 № 259

Режим использования земель в границах защитных зон объектов культурного наследия

Настоящим Режимом запрещается строительство объектов капитального строительства и реконструкция объектов капитального строительства, связанная с изменением их параметров (высоты, количества этажей, площади), за исключением строительства и реконструкции линейных объектов.
