



**Управление
государственной охраны объектов культурного наследия
Нижегородской области**

П Р И К А З

09.09.2020

№ 260

г. Нижний Новгород

**Об утверждении описания местоположения
границ защитных зон объектов культурного
наследия, расположенных на территории
Городецкого района
Нижегородской области, режима
использования земель в границах защитных
зон объектов культурного наследия**

В целях обеспечения сохранности объектов культурного наследия регионального и федерального значения, расположенных на территории Городецкого района Нижегородской области, руководствуясь статьями 20², 34¹ Федерального закона от 25 июня 2002 г. № 73-ФЗ "Об объектах культурного наследия (памятниках истории и культуры) народов Российской Федерации", **п р и к а з ы в а ю:**

1. Утвердить текстовое и графическое описания местоположения границ защитных зон объектов культурного наследия с перечнем координат характерных точек этих границ, режим использования земель в границах защитных зон объектов культурного наследия регионального значения:

- 1) "Казанская церковь" (с. Бриляково);
- 2) "Жилой дом Соколова (деревянный) с резьбой и интерьером" (д. Высоково);
- 3) "Здание кинотеатра "Энергетик" (г. Заволжье, пл. Ленина);
- 4) "Здание гостиницы ЗМЗ" (г. Заволжье, пр. Мира, 17);
- 5) "Здание автотехникума (учебный корпус № 1)" (г. Заволжье, пр. Мира, 18);
- 6) "Административное здание городской администрации" (г. Заволжье, пр. Мира, 19);
- 7) "Дом культуры ЗМЗ" (г. Заволжье, ул. Мичурина);

8) "Здание спортклуба ЗМЗ "Мотор" (г. Заволжье, территория спорткомплекса);

9) "Ансамбль площади им. В.И.Ленина" (г. Заволжье, пр. Мира, 17, 18, 19; ул. Павловского, 9, 11, 16, 18, ул. Юринова, 4);

10) "Комплекс Вознесенской церкви" (с. Зарубино);

11) "Алексеевская церковь" (с. Зиняки);

12) "Церковь Преображения" (с. Иконниково);

13) "Пятницкая церковь" (с. Кирюшино);

14) "Благовещенская церковь" (д. Митрофаново);

15) "Спасопреображенская церковь" (с. Подолец);

16) "Преображенская церковь" (с. Пупково);

17) "Преображенская церковь" (с. Соболиха);

18) "Тихоновская церковь" (с. Скородум);

19) "Церковь Рождества Богородицы" (д. Ступино)

и объектов культурного наследия федерального значения

20) "Церковь (дер.)" (д. Богомолово);

21) "Дом Корягина" (д. Савино)

согласно приложениям 1, 2 к настоящему приказу.

2. Поручить начальнику отдела государственной охраны и учета объектов культурного наследия Н.Н.Тамбовцевой организовать работу по направлению в установленном порядке копии настоящего приказа в федеральный орган исполнительной власти, уполномоченный Правительством Российской Федерации на осуществление государственного кадастрового учета, государственной регистрации прав, ведение Единого государственного реестра недвижимости и предоставление сведений, содержащихся в Едином государственном реестре недвижимости, а также в администрацию Городецкого района для размещения в информационной системе обеспечения градостроительной деятельности.

3. Приказ вступает в силу со дня регистрации в Реестре нормативных актов органов исполнительной власти Нижегородской области.

4. Контроль за исполнением настоящего приказа оставляю за собой.

Руководитель



Г.В.Меламед

ПРИЛОЖЕНИЕ 1
к приказу управления государственной
охраны объектов культурного наследия
Нижегородской области
от 09.09.2020 № 260




1. Текстовое описание местоположения границ защитной зоны
объекта культурного наследия регионального значения
"Казанская церковь" (с. Бриляково)

Граница защитной зоны установлена на расстоянии 200 м от линий внешних стен памятника.

Графическое описание местоположения границ защитной зоны
объекта культурного наследия регионального значения
"Казанская церковь" (с. Бриляково)



УСЛОВНЫЕ ОБОЗНАЧЕНИЯ:

- | | |
|---|--|
|  | - объект культурного наследия регионального значения "Казанская церковь" |
|  | - граница защитной зоны |
|  | - характерная точка границы защитной зоны |

Перечень координат характерных точек границы защитной зоны
объекта культурного наследия регионального значения
"Казанская церковь" (с. Бриляково)

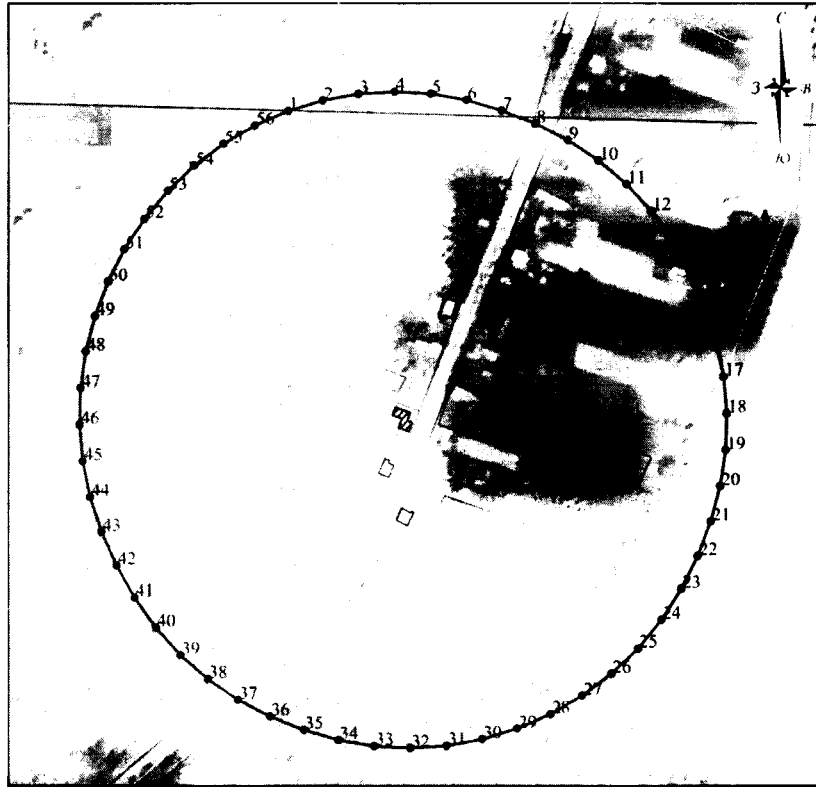
Обозначение характерной (поворотной) точки	Координаты характерных точек в МСК-52	
	X	Y
1	589874,64	2193877,47
2	589880,73	2193898,73
3	589884,43	2193920,53
4	589886,26	2193942,57
5	589885,73	2193964,68
6	589882,76	2193986,59
7	589877,39	2194008,04
8	589869,78	2194028,81
9	589861,29	2194049,23
10	589850,84	2194068,72
11	589838,31	2194086,94
12	589823,84	2194103,66
13	589808,09	2194119,19
14	589790,80	2194132,97
15	589772,09	2194144,76
16	589752,19	2194154,41
17	589731,35	2194161,80
18	589709,82	2194166,84
19	589687,87	2194169,48
20	589665,76	2194169,68
21	589643,76	2194167,44
22	589622,14	2194162,78
23	589601,17	2194155,77
24	589580,89	2194146,95
25	589561,67	2194136,01
26	589543,78	2194123,01
27	589527,43	2194108,12
28	589512,83	2194091,52
29	589500,15	2194073,41
30	589489,54	2194054,00
31	589481,14	2194033,55
32	589475,05	2194012,29
33	589471,35	2193990,49
34	589470,07	2193968,41
35	589470,64	2193946,31
36	589473,58	2193924,39
37	589478,92	2193902,93
38	589486,06	2193882,00
39	589494,48	2193861,54
40	589504,78	2193841,98
41	589517,19	2193823,67
42	589531,54	2193806,85
43	589547,65	2193791,71

44	589565,00	2193777,99
45	589583,71	2193766,21
46	589603,61	2193756,56
47	589624,45	2193749,17
48	589645,98	2193744,13
49	589667,94	2193741,49
50	589690,05	2193741,30
51	589712,05	2193743,55
52	589733,66	2193748,21
53	589754,63	2193755,23
54	589774,91	2193764,05
55	589794,13	2193774,99
56	589812,02	2193787,99
57	589828,36	2193802,88
58	589842,96	2193819,49
59	589855,64	2193837,61
60	589866,25	2193857,01
1	589874,64	2193877,47

2. Текстовое описание местоположения границ защитной зоны
 объекта культурного наследия регионального значения
 "Жилой дом Соколова (деревянный) с резьбой и интерьером" (д. Высоково)

Граница защитной зоны установлена на расстоянии 200 м от линий внешних стен памятника.

Графическое описание местоположения границ защитной зоны
 объекта культурного наследия регионального значения
 "Жилой дом Соколова (деревянный) с резьбой и интерьером" (д. Высоково)



УСЛОВНЫЕ ОБОЗНАЧЕНИЯ:



- объект культурного наследия регионального значения "Жилой дом Соколова (деревянный) с резьбой и интерьером"



- граница защитной зоны



- характерная точка границы защитной зоны

Перечень координат характерных точек границы защитной зоны
объекта культурного наследия регионального значения
"Жилой дом Соколова (деревянный) с резьбой и интерьером" (д. Высоково)

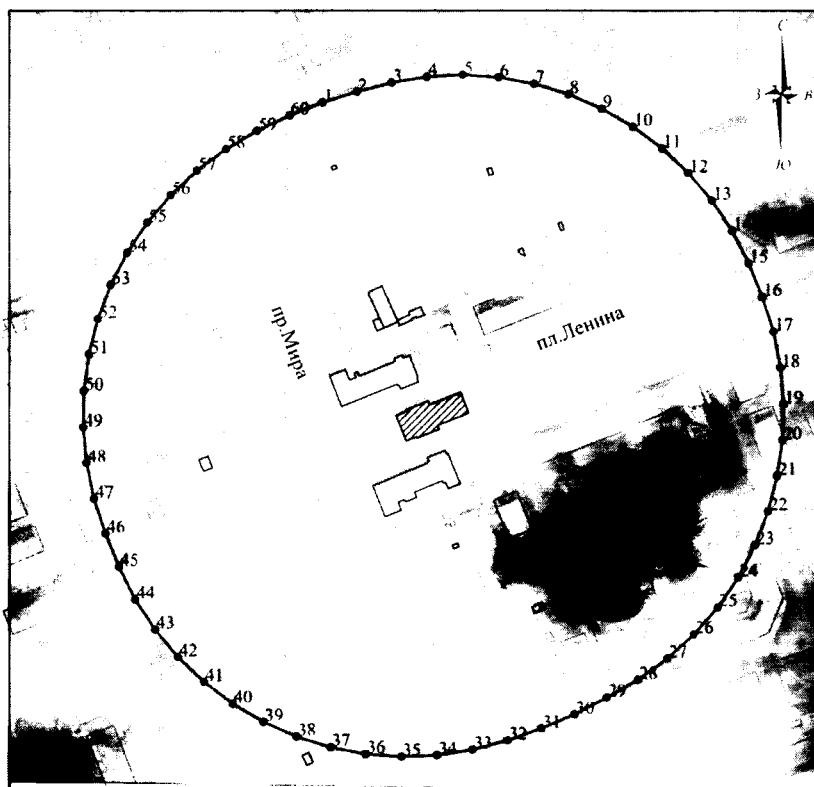
Обозначение характерной (поворотной) точки	Координаты характерных точек в МСК-52	
	X	Y
1	597055,31	2197605,59
2	597061,99	2197627,81
3	597066,06	2197650,66
4	597067,45	2197673,82
5	597066,15	2197696,99
6	597062,18	2197719,86
7	597055,58	2197742,10
8	597047,29	2197763,79
9	597036,78	2197784,47
10	597023,94	2197803,80
11	597008,94	2197821,51

12	596992,00	2197837,37
13	596973,33	2197851,15
14	596953,19	2197862,68
15	596931,85	2197871,80
16	596909,60	2197878,39
17	596886,84	2197882,93
18	596863,72	2197884,94
19	596840,53	2197884,26
20	596817,57	2197880,89
21	596795,15	2197874,89
22	596773,41	2197866,76
23	596752,65	2197856,40
24	596733,22	2197843,71
25	596715,40	2197828,85
26	596699,42	2197812,02
27	596685,49	2197793,46
28	596673,81	2197773,41
29	596664,53	2197752,14
30	596657,77	2197729,94
31	596653,63	2197707,11
32	596652,17	2197683,95
33	596653,40	2197660,77
34	596657,30	2197637,90
35	596663,82	2197615,63
36	596672,26	2197594,01
37	596683,00	2197573,44
38	596696,06	2197554,25
39	596711,25	2197536,71
40	596728,37	2197521,05
41	596747,19	2197507,47
42	596767,45	2197496,16
43	596788,61	2197486,61
44	596810,63	2197479,30
45	596833,35	2197474,59
46	596856,47	2197472,54
47	596879,66	2197473,18
48	596902,63	2197476,51
49	596925,05	2197482,47
50	596946,79	2197490,63
51	596967,52	2197501,06
52	596986,90	2197513,81
53	597004,68	2197528,73
54	597020,61	2197545,60
55	597034,48	2197564,21
56	597046,09	2197584,30
1	597055,31	2197605,59




3. Текстовое описание местоположения границ защитной зоны
объекта культурного наследия регионального значения
"Здание кинотеатра "Энергетик" (г. Заволжье, пл. Ленина)

Граница защитной зоны установлена на расстоянии 200 м от линий внешних стен памятника.

Графическое описание местоположения границ защитной зоны
объекта культурного наследия регионального значения
"Здание кинотеатра "Энергетик" (г. Заволжье, пл. Ленина)



УСЛОВНЫЕ ОБОЗНАЧЕНИЯ:

- | | |
|---|---|
|  | - объект культурного наследия регионального значения "Здание кинотеатра "Энергетик" |
|  | - граница защитной зоны |
|  | - характерная точка границы защитной зоны |

Перечень координат характерных точек границы защитной зоны
объекта культурного наследия регионального значения
"Здание кинотеатра "Энергетик" (г. Заволжье, пл. Ленина)

Обозначение характерной (поворотной) точки	Координаты характерных точек в МСК-52	
	X	Y
1	566045,43	2178753,20
2	566052,02	2178775,16
3	566057,84	2178797,34

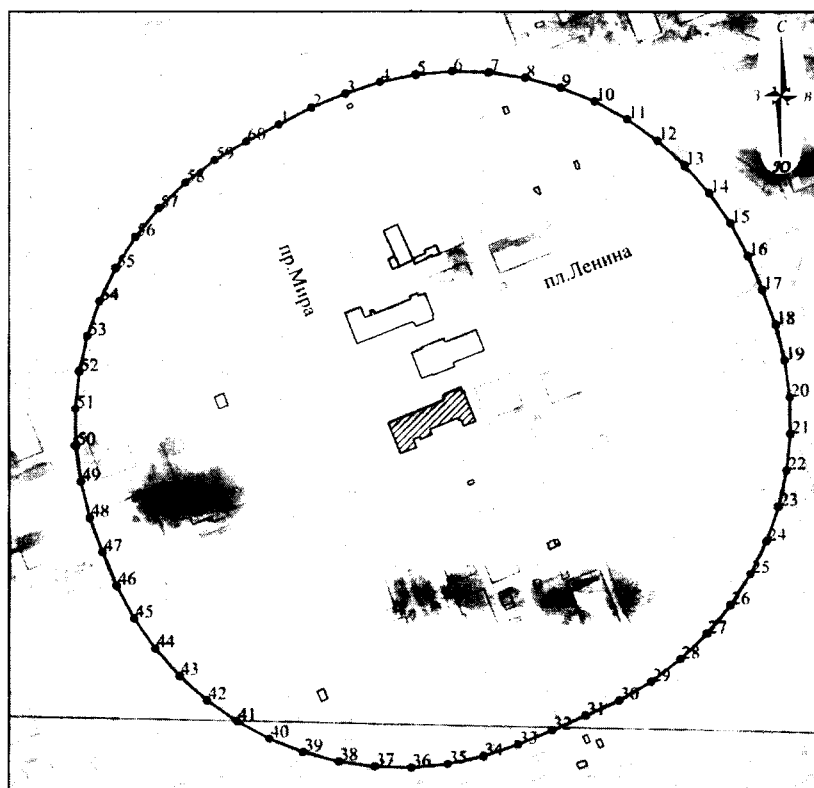
4	566061,59	2178819,95
5	566062,72	2178842,84
6	566061,23	2178865,72
7	566057,13	2178888,27
8	566050,48	2178910,20
9	566041,36	2178931,23
10	566029,90	2178951,08
11	566016,24	2178969,49
12	566000,56	2178986,21
13	565983,08	2179001,03
14	565964,01	2179013,75
15	565943,61	2179024,21
16	565922,38	2179032,87
17	565900,58	2179039,97
18	565878,12	2179044,52
19	565855,28	2179046,48
20	565832,37	2179045,81
21	565809,68	2179042,53
22	565787,52	2179036,67
23	565766,18	2179028,31
24	565745,93	2179017,56
25	565727,05	2179004,57
26	565709,77	2178989,51
27	565694,34	2178972,57
28	565680,94	2178953,97
29	565669,55	2178934,06
30	565658,83	2178913,80
31	565649,95	2178892,66
32	565642,19	2178871,08
33	565636,41	2178848,90
34	565632,85	2178826,25
35	565631,91	2178803,35
36	565633,59	2178780,49
37	565637,87	2178757,97
38	565644,71	2178736,09
39	565654,00	2178715,14
40	565665,63	2178695,39
41	565679,44	2178677,10
42	565695,26	2178660,51
43	565712,87	2178645,83
44	565732,04	2178633,27
45	565752,53	2178622,99
46	565773,76	2178614,32
47	565795,50	2178607,05
48	565817,92	2178602,31
49	565840,74	2178600,16

50	565863,66	2178600,64
51	565886,37	2178603,74
52	565908,58	2178609,42
53	565929,99	2178617,60
54	565950,32	2178628,18
55	565969,31	2178641,02
56	565986,71	2178655,94
57	566002,29	2178672,76
58	566015,84	2178691,25
59	566027,26	2178711,12
60	566037,01	2178731,87
1	566045,43	2178753,20

4. Текстовое описание местоположения границ защитной зоны
объекта культурного наследия регионального значения
"Здание гостиницы ЗМЗ" (г. Заволжье, пр. Мира, 17)

Граница защитной зоны установлена на расстоянии 200 м от линий внешних стен памятника.

Графическое описание местоположения границ защитной зоны
объекта культурного наследия регионального значения
"Здание гостиницы ЗМЗ" (г. Заволжье, пр. Мира, 17)



УСЛОВНЫЕ ОБОЗНАЧЕНИЯ:



- объект культурного наследия регионального значения "Здание гостиницы ЗМЗ"



- граница защитной зоны

- характерная точка границы защитной зоны

Перечень координат характерных точек границы защитной зоны
 объекта культурного наследия регионального значения
 "Здание гостиницы ЗМЗ" (г. Заволжье, пр. Мира, 17)

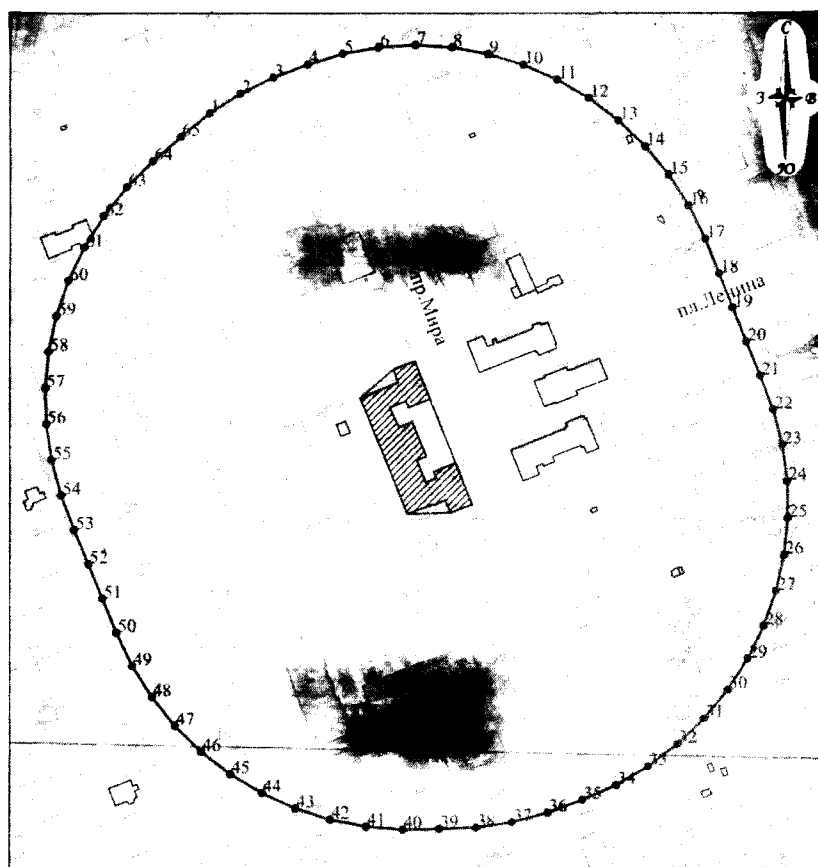
Обозначение характерной (поворотной) точки	Координаты характерных точек в МСК-52	
	X	Y
1	565992,38	2178714,93
2	566003,04	2178735,78
3	566011,82	2178757,48
4	566019,19	2178779,69
5	566023,92	2178802,61
6	566025,94	2178825,93
7	566025,22	2178849,32
8	566021,78	2178872,47
9	566015,65	2178895,06
10	566006,93	2178916,77
11	565995,73	2178937,32
12	565982,21	2178956,42
13	565966,54	2178973,81
14	565949,05	2178989,36
15	565929,96	2179002,90
16	565909,42	2179014,12
17	565887,85	2179023,24
18	565865,97	2179031,54
19	565843,30	2179037,37
20	565820,11	2179040,53
21	565796,71	2179040,95
22	565773,42	2179038,63
23	565750,57	2179033,61
24	565728,45	2179025,95
25	565707,38	2179015,76
26	565687,65	2179003,18
27	565669,52	2178988,38
28	565653,24	2178971,57
29	565639,04	2178952,97
30	565627,10	2178932,83
31	565617,33	2178911,56
32	565607,90	2178890,13
33	565598,90	2178868,51
34	565591,36	2178846,36
35	565586,44	2178823,48
36	565584,24	2178800,18

37	565584,77	2178776,78
38	565588,03	2178753,60
39	565593,98	2178730,97
40	565602,53	2178709,18
41	565613,56	2178688,54
42	565626,93	2178669,34
43	565642,45	2178651,82
44	565659,92	2178636,24
45	565679,08	2178622,81
46	565699,68	2178611,70
47	565721,30	2178602,70
48	565743,22	2178594,50
49	565765,91	2178588,74
50	565789,11	2178585,68
51	565812,51	2178585,35
52	565835,79	2178587,75
53	565858,63	2178592,85
54	565880,71	2178600,59
55	565901,75	2178610,86
56	565921,43	2178623,51
57	565939,51	2178638,38
58	565955,73	2178655,25
59	565969,86	2178673,91
60	565981,72	2178694,08
1	565992,38	2178714,93

5. Текстовое описание местоположения границ защитной зоны
 объекта культурного наследия регионального значения
 "Здание автомоторного техникума (учебный корпус № 1)" (г. Заволжье, пр. Мира, 18)

Граница защитной зоны установлена на расстоянии 200 м от линий внешних стен
 памятника.

Графическое описание местоположения границ защитной зоны
 объекта культурного наследия регионального значения
 "Здание автомоторного техникума (учебный корпус № 1)" (г. Заволжье, пр. Мира, 18)



УСЛОВНЫЕ ОБОЗНАЧЕНИЯ:



- объект культурного наследия регионального значения "Здание автомоторного техникума (учебный корпус № 1)"



- граница защитной зоны



- характерная точка границы защитной зоны

Перечень координат характерных точек границы защитной зоны
объекта культурного наследия регионального значения

"Здание автомоторного техникума (учебный корпус № 1)" (г. Заволжье, пр. Мира, 18)

Обозначение характерной (поворотной) точки	Координаты характерных точек в МСК-52	
	X	Y
1	566017,75	2178592,79
2	566030,34	2178612,50
3	566040,53	2178633,54
4	566048,82	2178655,41
5	566055,53	2178677,81
6	566059,58	2178700,84
7	566060,92	2178724,18
8	566059,52	2178747,52
9	566055,42	2178770,53
10	566048,65	2178792,91

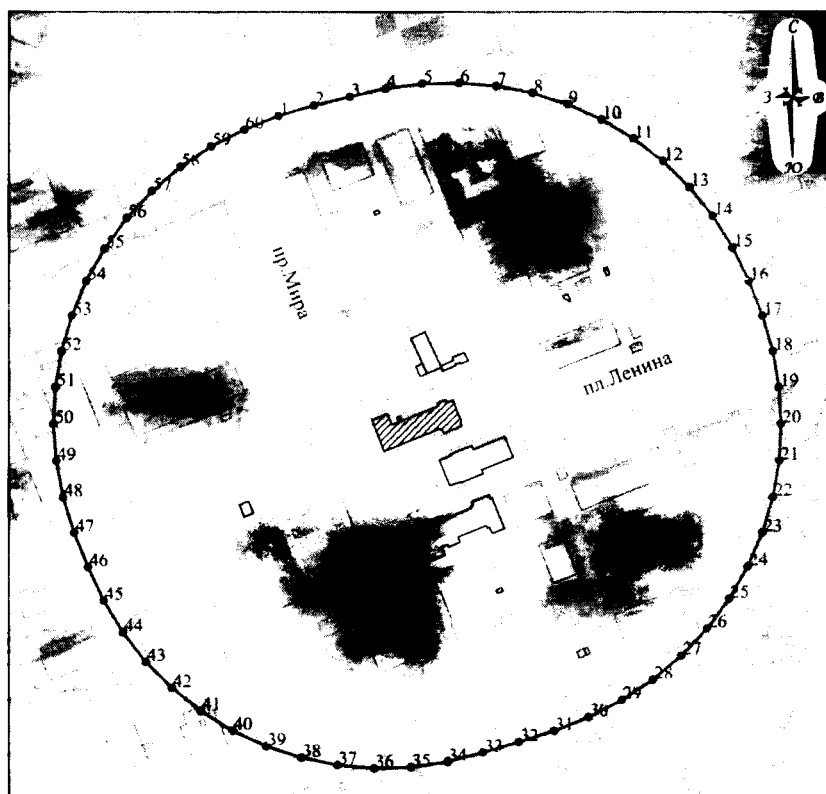
11	566039,31	2178814,35
12	566027,54	2178834,55
13	566013,50	2178853,24
14	565997,36	2178870,16
15	565979,37	2178885,08
16	565959,75	2178897,81
17	565938,78	2178908,15
18	565917,07	2178916,84
19	565895,33	2178925,49
20	565873,59	2178934,14
21	565851,86	2178942,79
22	565829,96	2178950,99
23	565807,31	2178956,79
24	565784,14	2178959,91
25	565760,76	2178960,31
26	565737,50	2178957,97
27	565714,66	2178952,94
28	565692,58	2178945,27
29	565671,53	2178935,08
30	565651,83	2178922,50
31	565633,72	2178907,71
32	565617,46	2178890,91
33	565603,28	2178872,32
34	565591,36	2178852,21
35	565581,87	2178830,84
36	565573,78	2178808,89
37	565567,82	2178786,29
38	565564,54	2178763,14
39	565563,67	2178739,77
40	565563,29	2178716,38
41	565564,97	2178693,06
42	565569,37	2178670,09
43	565576,41	2178647,80
44	565586,01	2178626,48
45	565598,03	2178606,43
46	565612,31	2178587,91
47	565628,65	2178571,19
48	565646,83	2178556,49
49	565666,60	2178544,01
50	565687,69	2178533,93
51	565709,36	2178525,10
52	565731,02	2178516,27
53	565752,68	2178507,43
54	565774,51	2178499,04
55	565797,10	2178493,02
56	565820,24	2178489,67

57	565843,61	2178489,05
58	565866,90	2178491,17
59	565889,78	2178495,98
60	565911,94	2178503,43
61	565933,08	2178513,42
62	565952,91	2178525,81
63	565971,15	2178540,42
64	565987,57	2178557,07
65	566003,00	2178574,65
1	566017,75	2178592,79

6. Текстовое описание местоположения границ защитной зоны
объекта культурного наследия регионального значения
"Административное здание городской администрации" (г. Заволжье, пр. Мира, 19)

Граница защитной зоны установлена на расстоянии 200 м от линий внешних стен памятника.

Графическое описание местоположения границ защитной зоны
объекта культурного наследия регионального значения
"Административное здание городской администрации" (г. Заволжье, пр. Мира, 19)



УСЛОВНЫЕ ОБОЗНАЧЕНИЯ:



- объект культурного наследия регионального значения "Административное здание городской администрации"



- граница защитной зоны



- характерная точка границы защитной зоны

Перечень координат характерных точек границы защитной зоны
 объекта культурного наследия регионального значения
 "Административное здание городской администрации" (г. Заволжье, пр. Мира, 19)

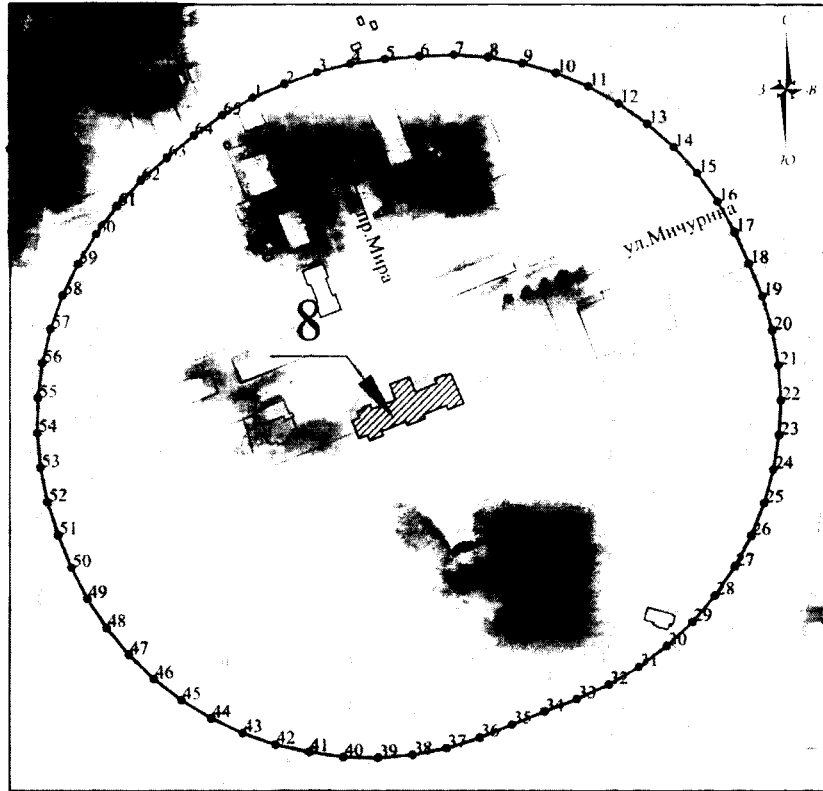
Обозначение характерной (поворотной) точки	Координаты характерных точек в МСК-52	
	X	Y
1	566064,91	2178698,37
2	566071,67	2178720,68
3	566077,12	2178743,37
4	566082,36	2178766,10
5	566085,40	2178789,21
6	566085,76	2178812,53
7	566083,94	2178835,77
8	566079,44	2178858,65
9	566072,30	2178880,84
10	566062,63	2178902,06
11	566050,56	2178922,00
12	566036,25	2178940,41
13	566019,89	2178957,02
14	566001,71	2178971,62
15	565981,95	2178984,00
16	565960,89	2178994,00
17	565939,18	2179002,52
18	565916,79	2179009,03
19	565893,80	2179012,89
20	565870,52	2179014,29
21	565847,24	2179013,05
22	565824,26	2179009,12
23	565801,89	2179002,54
24	565780,44	2178993,40
25	565760,20	2178981,82
26	565741,45	2178967,97
27	565724,43	2178952,03
28	565709,39	2178934,22
29	565696,52	2178914,78
30	565686,00	2178893,97
31	565677,27	2178872,34
32	565670,29	2178850,09
33	565663,69	2178827,72
34	565657,80	2178805,15
35	565654,48	2178782,08
36	565653,87	2178758,77
37	565655,98	2178735,55
38	565660,77	2178712,73

39	565668,19	2178690,63
40	565678,13	2178669,54
41	565690,45	2178649,75
42	565705,00	2178631,52
43	565721,56	2178615,12
44	565739,93	2178600,75
45	565759,84	2178588,62
46	565781,02	2178578,87
47	565802,65	2178570,13
48	565824,91	2178563,20
49	565847,82	2178558,91
50	565871,09	2178557,31
51	565894,37	2178558,43
52	565917,37	2178562,25
53	565939,77	2178568,73
54	565961,26	2178577,77
55	565981,56	2178589,24
56	566000,38	2178603,00
57	566017,47	2178618,86
58	566032,60	2178636,60
59	566045,57	2178655,98
60	566056,19	2178676,74
1	566064,91	2178698,37

7. Текстовое описание местоположения границ защитной зоны
объекта культурного наследия регионального значения
"Дом культуры ЗМЗ" (г. Заволжье, ул. Мичурина)

Граница защитной зоны установлена на расстоянии 200 м от линий внешних стен памятника.

Графическое описание местоположения границ защитной зоны
объекта культурного наследия регионального значения
"Дом культуры ЗМЗ" (г. Заволжье, ул. Мичурина)



УСЛОВНЫЕ ОБОЗНАЧЕНИЯ:



- объект культурного наследия регионального значения "Дом культуры ЗМЗ"



- граница защитной зоны



- характерная точка границы защитной зоны

Перечень координат характерных точек границы защитной зоны объекта культурного наследия регионального значения "Дом культуры ЗМЗ" (г. Заволжье, ул. Мичурина)

Обозначение характерной (поворотной) точки	Координаты характерных точек в МСК-52	
	X	Y
1	565554,02	2178842,93
2	565562,63	2178863,24
3	565570,12	2178883,98
4	565575,46	2178905,37
5	565578,42	2178927,22
6	565580,17	2178949,21
7	565581,15	2178971,24
8	565579,76	2178993,25
9	565575,95	2179014,96
10	565569,77	2179036,13
11	565561,30	2179056,49
12	565550,64	2179075,79
13	565537,92	2179093,80


14	565523,30	2179110,30
15	565506,95	2179125,09
16	565489,07	2179137,99
17	565469,87	2179148,85
18	565449,74	2179157,85
19	565429,32	2179166,20
20	565408,17	2179172,42
21	565386,46	2179176,28
22	565364,46	2179177,72
23	565342,43	2179176,73
24	565320,65	2179173,33
25	565299,37	2179167,54
26	565278,86	2179159,45
27	565259,37	2179149,15
28	565241,12	2179136,77
29	565224,35	2179122,46
30	565209,26	2179106,38
31	565196,03	2179088,74
32	565184,82	2179069,76
33	565175,76	2179049,65
34	565167,67	2179029,13
35	565159,57	2179008,61
36	565151,50	2178988,08
37	565144,90	2178967,04
38	565140,65	2178945,41
39	565138,81	2178923,44
40	565139,40	2178901,39
41	565142,42	2178879,55
42	565147,28	2178858,04
43	565154,29	2178837,14
44	565163,56	2178817,13
45	565174,97	2178798,26
46	565188,39	2178780,77
47	565203,65	2178764,85
48	565220,57	2178750,72
49	565238,95	2178738,53
50	565258,55	2178728,44
51	565278,98	2178720,13
52	565299,95	2178713,31
53	565321,54	2178708,83
54	565343,49	2178706,76
55	565365,54	2178707,12
56	565387,41	2178709,90
57	565408,84	2178715,08
58	565429,58	2178722,58
59	565449,36	2178732,32

60	565468,22	2178743,75
61	565485,83	2178757,02
62	565501,87	2178772,15
63	565516,34	2178788,80
64	565530,48	2178805,73
65	565543,28	2178823,68
1	565554,02	2178842,93

8. Текстовое описание местоположения границ защитной зоны
объекта культурного наследия регионального значения
"Здание спортклуба ЗМЗ "Мотор" (г. Заволжье, территория спорткомплекса)

Граница защитной зоны установлена на расстоянии 200 м от линий внешних стен памятника.

Графическое описание местоположения границ защитной зоны
объекта культурного наследия регионального значения
"Здание спортклуба ЗМЗ "Мотор" (г. Заволжье, территория спорткомплекса)



УСЛОВНЫЕ ОБОЗНАЧЕНИЯ:



- объект культурного наследия регионального значения "Здание спортклуба ЗМЗ "Мотор"



- граница защитной зоны



- характерная точка границы защитной зоны

Перечень координат характерных точек границы защитной зоны
объекта культурного наследия регионального значения

"Здание спортклуба ЗМЗ "Мотор" (г. Заволжье, территория спорткомплекса)

Обозначение характерной (поворотной) точки	Координаты характерных точек в МСК-52	
	X	Y
1	565354,08	2178714,89
2	565364,31	2178734,29
3	565372,35	2178754,68
4	565378,10	2178775,84
5	565381,51	2178797,49
6	565382,53	2178819,40
7	565381,14	2178841,28
8	565377,37	2178862,87
9	565371,26	2178883,93
10	565362,87	2178904,19
11	565352,42	2178923,46
12	565340,38	2178941,78
13	565327,49	2178959,53
14	565313,66	2178976,55
15	565298,06	2178991,95
16	565280,86	2179005,54
17	565262,28	2179017,18
18	565242,53	2179026,70
19	565221,86	2179034,01
20	565200,52	2179039,02
21	565178,75	2179041,66
22	565156,83	2179041,90
23	565135,01	2179039,73
24	565113,56	2179035,20
25	565092,74	2179028,34
26	565072,79	2179019,24
27	565053,71	2179008,42
28	565034,71	2178997,46
29	565015,75	2178986,43
30	564997,71	2178973,97
31	564981,15	2178959,60
32	564966,26	2178943,51
33	564953,21	2178925,89
34	564942,18	2178906,95
35	564933,28	2178886,91
36	564926,63	2178866,02
37	564922,31	2178844,52
38	564920,37	2178822,69
39	564920,83	2178800,77
40	564923,68	2178779,03
41	564928,90	2178757,73
42	564936,42	2178737,14

43	564945,33	2178717,09
44	564954,93	2178697,38
45	564966,19	2178678,57
46	564979,29	2178660,98
47	564994,23	2178644,94
48	565010,84	2178630,63
49	565028,91	2178618,22
50	565048,23	2178607,86
51	565068,58	2178599,68
52	565089,69	2178593,78
53	565111,32	2178590,22
54	565133,22	2178589,05
55	565155,11	2178590,29
56	565176,73	2178593,91
57	565197,82	2178599,88
58	565218,14	2178608,12
59	565237,47	2178618,48
60	565255,96	2178630,26
61	565275,41	2178640,39
62	565294,17	2178651,76
63	565311,66	2178664,97
64	565327,60	2178680,03
65	565341,80	2178696,73
1	565354,08	2178714,89

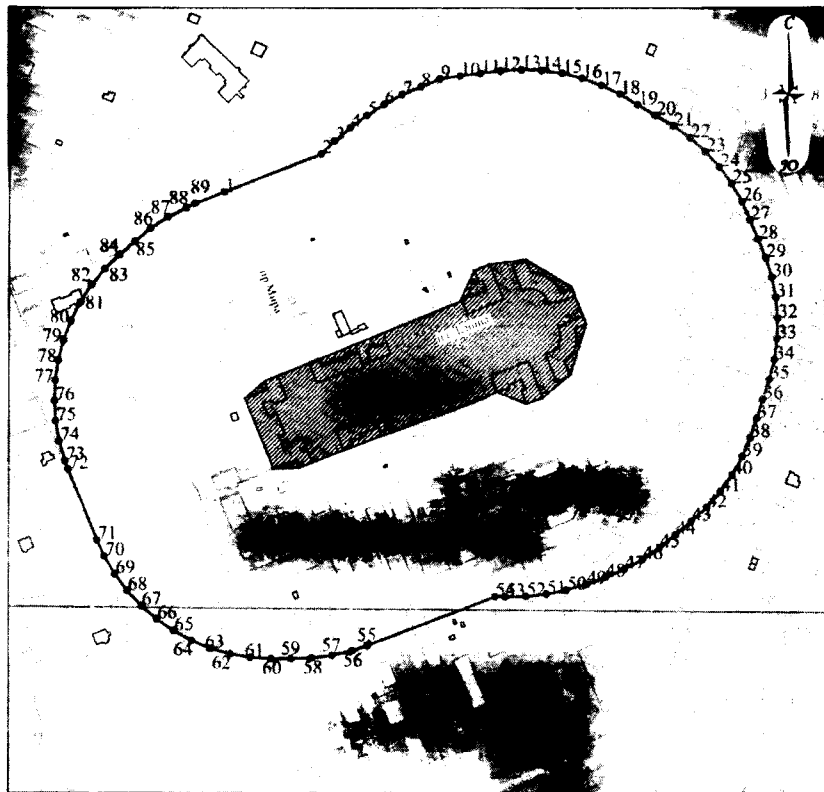
9. Текстовое описание местоположения границ защитной зоны
объекта культурного наследия регионального значения
"Ансамбль площади им. В.И.Ленина"

(г. Заволжье, пр. Мира, 17, 18, 19; ул. Павловского, 9, 11, 16, 18, ул. Юринова, 4)




Граница защитной зоны установлена на расстоянии 200 м от линии общего контура ансамбля, образуемого соединением внешних точек наиболее удаленных элементов ансамбля.

Графическое описание местоположения границ защитной зоны
объекта культурного наследия регионального значения
"Ансамбль площади им. В.И.Ленина"

(г. Заволжье, пр. Мира, 17, 18, 19; ул. Павловского, 9, 11, 16, 18, ул. Юринова, 4)



УСЛОВНЫЕ ОБОЗНАЧЕНИЯ:

- | | |
|---|--|
|  | - объект культурного наследия регионального значения "Ансамбль площади им. В.И.Ленина" |
|  | - граница защитной зоны |
|  | - характерная точка границы защитной зоны |

Перечень координат характерных точек границы защитной зоны
объекта культурного наследия регионального значения
"Ансамбль площади им. В.И.Ленина"

(г. Заволжье, пр. Мира, 17, 18, 19; ул. Павловского, 9, 11, 16, 18, ул. Юринова, 4)

Обозначение характерной (поворотной) точки	Координаты характерных точек в МСК-52	
	X	Y
1	566053,85	2178667,16
2	566094,33	2178769,59
3	566107,82	2178783,81
4	566121,73	2178800,37
5	566134,55	2178817,78
6	566146,23	2178835,97
7	566156,22	2178855,11
8	566164,34	2178875,15
9	566172,47	2178895,18
10	566175,69	2178916,49
11	566178,30	2178937,96

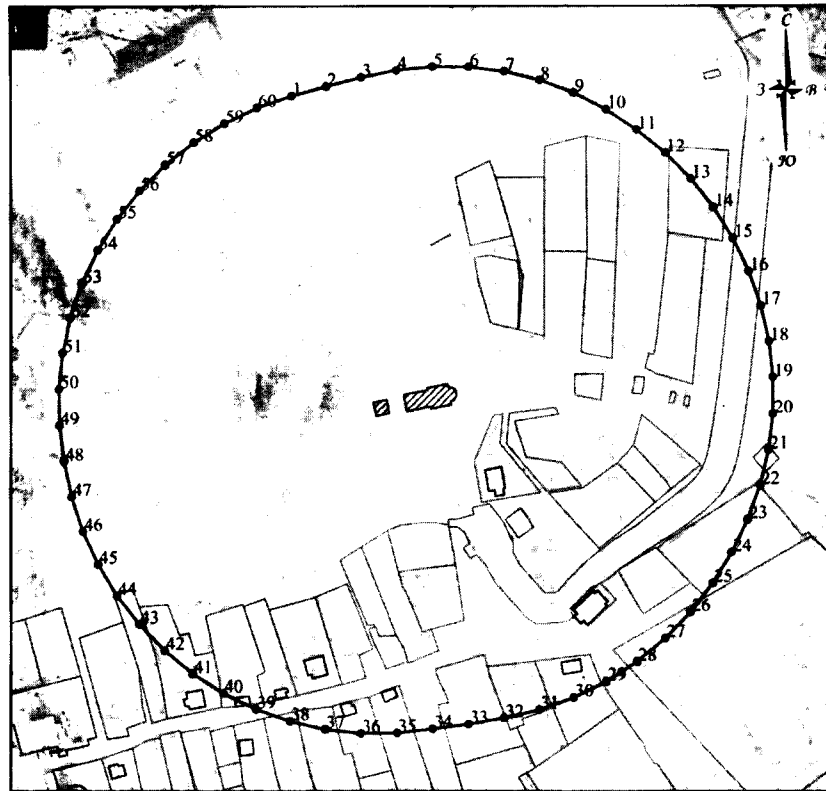
12	566180,98	2178959,41
13	566182,30	2178980,99
14	566181,44	2179002,58
15	566178,41	2179023,99
16	566173,24	2179044,97
17	566165,97	2179065,33
18	566156,70	2179084,85
19	566145,82	2179103,54
20	566134,84	2179122,17
21	566123,79	2179140,75
22	566111,27	2179158,37
23	566096,92	2179174,54
24	566080,92	2179189,06
25	566063,43	2179201,77
26	566044,68	2179212,52
27	566024,94	2179221,32
28	566005,00	2179229,68
29	565984,99	2179237,87
30	565964,34	2179244,26
31	565943,12	2179248,38
32	565921,58	2179250,18
33	565899,98	2179249,65
34	565878,55	2179246,80
35	565857,56	2179241,65
36	565836,97	2179235,05
37	565816,39	2179228,42
38	565795,83	2179221,72
39	565775,86	2179213,45
40	565756,91	2179203,06
41	565739,18	2179190,69
42	565722,90	2179176,48
43	565708,24	2179160,60
44	565694,31	2179144,06
45	565680,48	2179127,44
46	565668,11	2179109,72
47	565657,73	2179090,76
48	565649,39	2179070,82
49	565641,94	2179050,52
50	565636,02	2179029,73
51	565631,82	2179008,52
52	565629,36	2178987,05
53	565628,65	2178965,44
54	565628,98	2178954,27
55	565577,60	2178819,54
56	565571,91	2178802,87
57	565566,97	2178781,83

58	565564,33	2178760,38
59	565563,64	2178738,77
60	565563,28	2178717,15
61	565564,66	2178695,58
62	565568,36	2178674,29
63	565574,33	2178653,51
64	565582,51	2178633,51
65	565592,80	2178614,50
66	565605,08	2178596,72
67	565619,21	2178580,36
68	565635,02	2178565,63
69	565652,33	2178552,69
70	565670,94	2178541,69
71	565687,77	2178533,90
72	565761,72	2178503,75
73	565770,79	2178500,30
74	565791,54	2178494,24
75	565812,82	2178490,45
76	565834,38	2178488,97
77	565855,97	2178489,83
78	565877,35	2178493,02
79	565898,26	2178498,49
80	565918,46	2178506,19
81	565937,70	2178516,03
82	565955,78	2178527,88
83	565972,46	2178541,61
84	565987,57	2178557,07
85	566001,83	2178573,32
86	566015,65	2178589,94
87	566027,69	2178607,90
88	566037,71	2178627,05
89	566041,77	2178636,59
1	566053,85	2178667,16




10. Текстовое описание местоположения границ защитной зоны
объекта культурного наследия регионального значения
"Комплекс Вознесенской церкви" (с. Зарубино)

Граница защитной зоны установлена на расстоянии 200 м от линии общего контура ансамбля, образуемого соединением внешних точек наиболее удаленных элементов ансамбля.

Графическое описание местоположения границ защитной зоны
объекта культурного наследия регионального значения
"Комплекс Вознесенской церкви" (с. Зарубино)



УСЛОВНЫЕ ОБОЗНАЧЕНИЯ:

- | | |
|---|---|
|  | - объект культурного наследия регионального значения "Комплекс Вознесенской церкви" |
|  | - граница защитной зоны |
|  | - характерная точка границы защитной зоны |

Перечень координат характерных точек границы защитной зоны
объекта культурного наследия регионального значения
"Комплекс Вознесенской церкви" (с. Зарубино)

Обозначение характерной (поворотной) точки	Координаты характерных точек в МСК-52	
	X	Y
1	547089,12	2208239,30
2	547095,09	2208261,50
3	547100,81	2208283,76
4	547105,16	2208306,34
5	547107,55	2208329,19
6	547107,30	2208352,17
7	547104,42	2208374,96
8	547098,94	2208397,28
9	547090,94	2208418,82
10	547080,51	2208439,30
11	547067,82	2208458,45
12	547053,44	2208476,38
13	547037,16	2208492,60

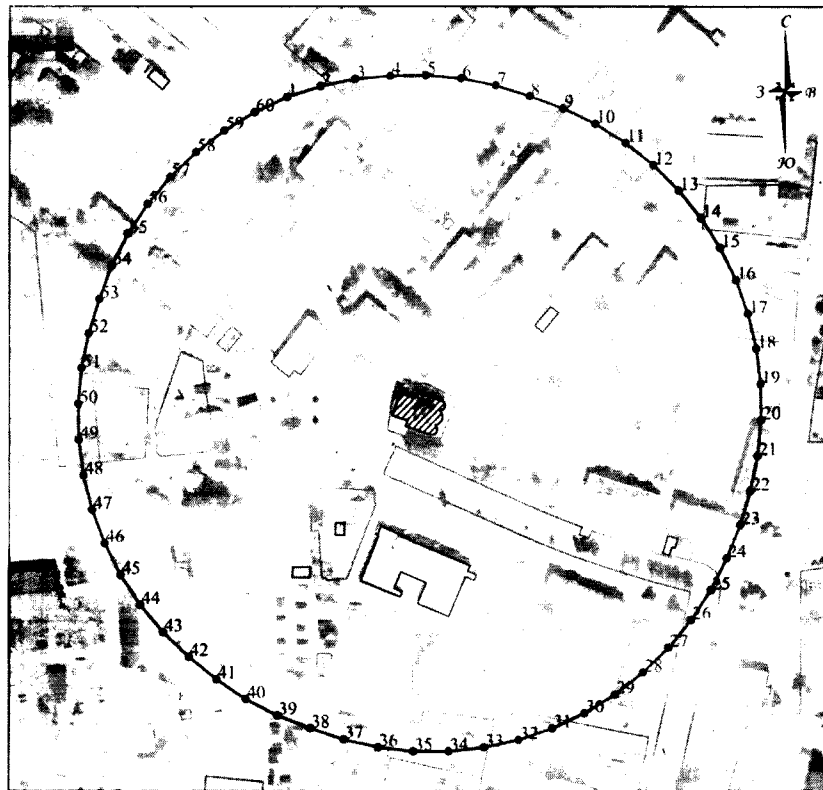
14	547019,17	2208506,89
15	546999,68	2208519,07
16	546978,95	2208528,99
17	546957,24	2208536,52
18	546934,83	2208541,57
19	546911,98	2208544,07
20	546888,87	2208544,07
21	546866,18	2208541,34
22	546843,80	2208536,15
23	546822,14	2208528,47
24	546801,47	2208518,42
25	546781,90	2208506,37
26	546763,69	2208492,36
27	546747,20	2208476,35
28	546732,67	2208458,56
29	546720,26	2208439,21
30	546710,16	2208418,57
31	546702,50	2208396,91
32	546697,29	2208374,52
33	546693,38	2208351,88
34	546690,43	2208329,08
35	546687,87	2208306,24
36	546687,66	2208283,26
37	546690,09	2208260,41
38	546695,13	2208237,99
39	546702,70	2208216,30
40	546712,72	2208195,61
41	546725,04	2208176,22
42	546739,50	2208158,36
43	546755,91	2208142,28
44	546774,06	2208128,19
45	546793,71	2208116,27
46	546814,60	2208106,69
47	546836,44	2208099,57
48	546858,91	2208094,73
49	546881,70	2208091,77
50	546904,68	2208091,45
51	546927,54	2208093,77
52	546949,98	2208098,69
53	546971,72	2208106,15
54	546992,45	2208116,06
55	547011,91	2208128,28
56	547029,84	2208142,65
57	547046,00	2208158,99
58	547060,18	2208177,07
59	547072,20	2208196,65

60	547081,88	2208217,49
1	547089,12	2208239,30




11. Текстовое описание местоположения границ защитной зоны
объекта культурного наследия регионального значения
"Алексеевская церковь" (с. Зиняки)

Граница защитной зоны установлена на расстоянии 200 м от линий внешних стен памятника.

Графическое описание местоположения границ защитной зоны
объекта культурного наследия регионального значения
"Алексеевская церковь" (с. Зиняки)



УСЛОВНЫЕ ОБОЗНАЧЕНИЯ:

	- объект культурного наследия регионального значения "Алексеевская церковь"
	- граница защитной зоны
	- характерная точка границы защитной зоны

Перечень координат характерных точек границы защитной зоны
объекта культурного наследия регионального значения
"Алексеевская церковь" (с. Зиняки)

Обозначение характерной (поворотной) точки	Координаты характерных точек в МСК-52	
	X	Y


1	554478,37	2205647,47
2	554485,31	2205668,91
3	554489,79	2205690,98
4	554491,76	2205713,43
5	554492,13	2205735,96
6	554490,25	2205758,41
7	554485,85	2205780,50
8	554479,17	2205802,02
9	554471,56	2205823,23
10	554461,79	2205843,53
11	554449,83	2205862,63
12	554435,83	2205880,28
13	554419,84	2205896,27
14	554402,43	2205910,41
15	554383,43	2205922,52
16	554363,21	2205932,45
17	554342,01	2205940,08
18	554320,10	2205945,31
19	554297,74	2205948,09
20	554275,22	2205948,38
21	554252,80	2205946,17
22	554230,74	2205941,57
23	554209,10	2205935,29
24	554188,24	2205926,78
25	554168,10	2205916,69
26	554149,19	2205904,44
27	554131,75	2205890,17
28	554116,00	2205874,07
29	554102,12	2205856,32
30	554090,29	2205837,15
31	554080,65	2205816,78
32	554073,32	2205795,48
33	554068,39	2205773,50
34	554065,92	2205751,11
35	554065,94	2205728,58
36	554068,45	2205706,19
37	554073,42	2205684,21
38	554080,48	2205662,81
39	554088,53	2205641,77
40	554098,88	2205621,76
41	554111,40	2205603,03
42	554125,52	2205585,46
43	554141,05	2205569,15
44	554158,32	2205554,68
45	554177,11	2205542,25
46	554197,18	2205532,01

47	554218,27	2205524,09
48	554240,12	2205518,60
49	554262,44	2205515,59
50	554284,97	2205515,12
51	554307,40	2205517,18
52	554329,46	2205521,75
53	554350,94	2205528,55
54	554372,04	2205536,46
55	554392,14	2205546,64
56	554410,96	2205559,01
57	554428,28	2205573,43
58	554443,86	2205589,70
59	554457,51	2205607,62
60	554469,07	2205626,96
1	554478,37	2205647,47

12. Текстовое описание местоположения границ защитной зоны
объекта культурного наследия регионального значения
"Церковь Преображения" (с. Иконниково)

Граница защитной зоны установлена на расстоянии 200 м от линии общего контура ансамбля, образуемого соединением внешних точек наиболее удаленных элементов ансамбля.

Графическое описание местоположения границ защитной зоны
объекта культурного наследия регионального значения
"Церковь Преображения" (с. Иконниково)



УСЛОВНЫЕ ОБОЗНАЧЕНИЯ:



- объект культурного наследия регионального значения "Церковь Преображения"



- граница защитной зоны



- характерная точка границы защитной зоны

Перечень координат характерных точек границы защитной зоны
объекта культурного наследия регионального значения
"Церковь Преображения" (с. Иконниково)

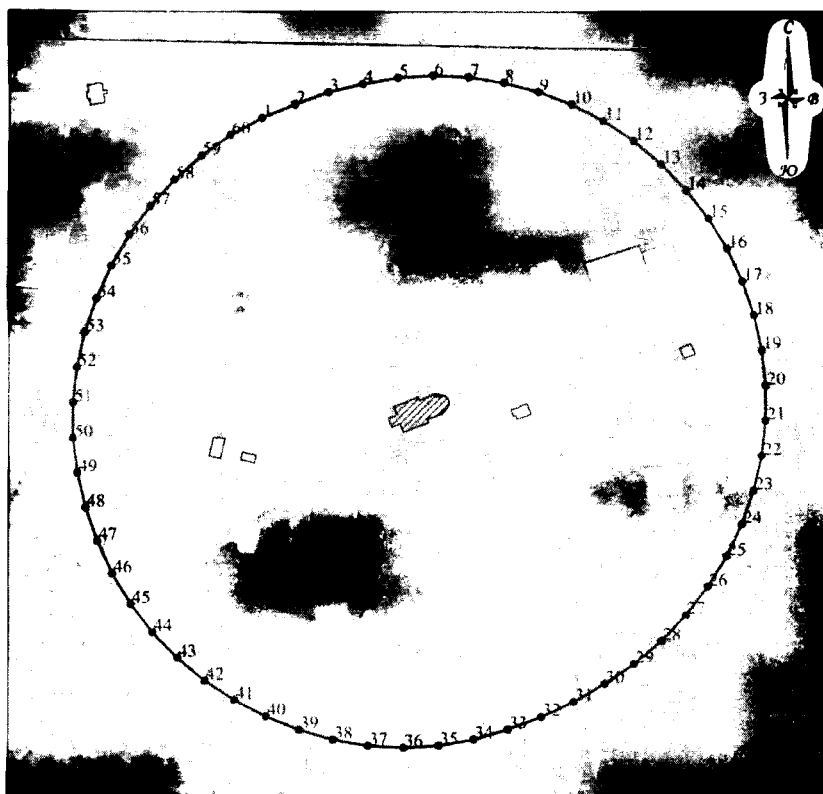
Обозначение характерной (поворотной) точки	Координаты характерных точек в МСК-52	
	X	Y
1	563069,48	2194556,36
2	563079,87	2194576,94
3	563088,75	2194598,22
4	563095,66	2194620,20
5	563100,00	2194642,84
6	563101,79	2194665,82
7	563102,55	2194688,86
8	563101,13	2194711,87
9	563097,14	2194734,57
10	563090,65	2194756,68
11	563081,73	2194777,93
12	563070,49	2194798,05
13	563057,08	2194816,80
14	563041,66	2194833,92
15	563024,42	2194849,22
16	563005,58	2194862,50
17	562985,38	2194873,59
18	562964,06	2194882,36
19	562941,90	2194888,69
20	562919,17	2194892,51
21	562896,16	2194893,77
22	562873,15	2194892,45
23	562850,43	2194888,57
24	562828,29	2194882,18
25	562807,00	2194873,35
26	562786,83	2194862,21
27	562768,02	2194848,88
28	562750,83	2194833,53
29	562734,90	2194816,85
30	562719,96	2194799,31
31	562707,13	2194780,16
32	562696,59	2194759,67
33	562687,65	2194738,41

34	562680,58	2194716,48
35	562676,07	2194693,88
36	562674,20	2194670,91
37	562673,63	2194647,85
38	562674,86	2194624,84
39	562678,73	2194602,12
40	562685,19	2194580,00
41	562694,16	2194558,76
42	562705,51	2194538,70
43	562719,08	2194520,08
44	562734,72	2194503,15
45	562752,19	2194488,12
46	562771,28	2194475,21
47	562791,73	2194464,57
48	562813,01	2194455,70
49	562835,02	2194448,89
50	562857,68	2194444,65
51	562880,67	2194443,04
52	562903,69	2194444,10
53	562926,44	2194447,79
54	562948,61	2194454,07
55	562969,92	2194462,87
56	562990,07	2194474,06
57	563008,80	2194487,49
58	563025,85	2194502,98
59	563041,97	2194519,47
60	563056,79	2194537,13
1	563069,48	2194556,36




13. Текстовое описание местоположения границ защитной зоны
объекта культурного наследия регионального значения
"Пятницкая церковь" (с. Кирюшино)

Граница защитной зоны установлена на расстоянии 200 м от линий внешних стен памятника.

Графическое описание местоположения границ защитной зоны
объекта культурного наследия регионального значения
"Пятницкая церковь" (с. Кирюшино)



УСЛОВНЫЕ ОБОЗНАЧЕНИЯ:

-  - объект культурного наследия регионального значения "Пятницкая церковь"
 - граница защитной зоны
 - характерная точка границы защитной зоны

Перечень координат характерных точек границы защитной зоны
объекта культурного наследия регионального значения
"Пятницкая церковь" (с. Кирюшино)

Обозначение характерной (поворотной) точки	Координаты характерных точек в МСК-52	
	X	Y
1	553503,54	2202246,70
2	553512,09	2202267,58
3	553519,69	2202288,83
4	553524,97	2202310,76
5	553528,70	2202333,02
6	553530,21	2202355,53
7	553529,17	2202378,07
8	553525,65	2202400,36
9	553520,14	2202422,24
10	553512,26	2202443,38
11	553502,11	2202463,53
12	553489,80	2202482,43
13	553475,48	2202499,87

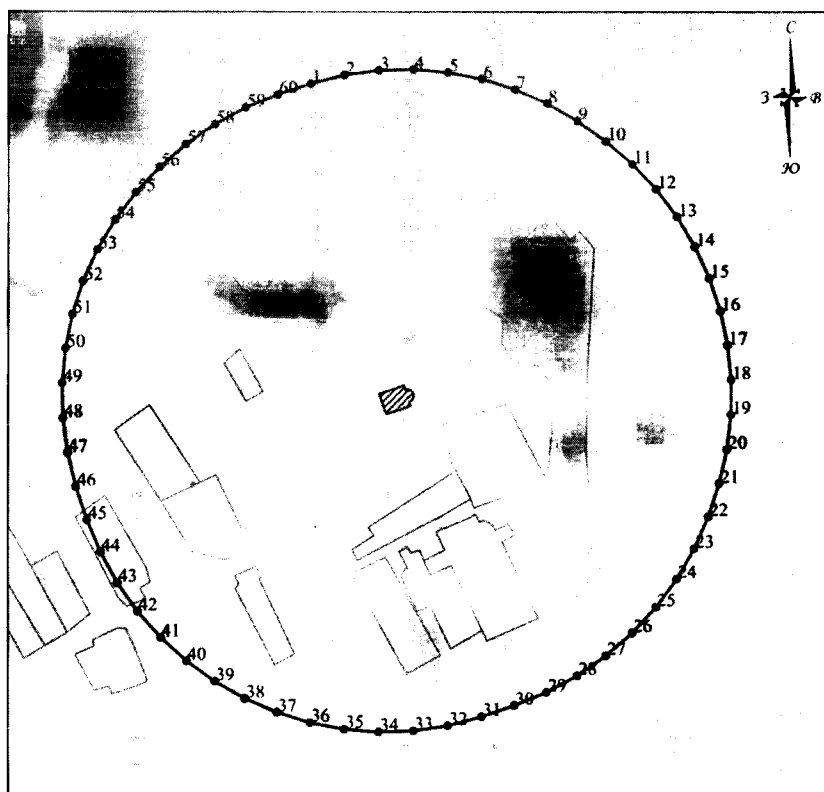
14	553459,34	2202515,63
15	553441,55	2202529,52
16	553422,35	2202541,36
17	553401,96	2202551,03
18	553380,64	2202558,39
19	553358,63	2202563,36
20	553336,21	2202565,88
21	553313,65	2202565,91
22	553291,22	2202563,47
23	553269,19	2202558,57
24	553247,84	2202551,28
25	553227,42	2202541,69
26	553208,18	2202529,91
27	553190,16	2202516,32
28	553173,64	2202500,96
29	553158,95	2202483,83
30	553146,26	2202465,18
31	553134,79	2202445,74
32	553125,46	2202425,20
33	553117,38	2202404,13
34	553111,04	2202382,47
35	553107,19	2202360,24
36	553105,86	2202337,72
37	553107,07	2202315,19
38	553110,82	2202292,94
39	553117,05	2202271,26
40	553125,49	2202250,33
41	553135,59	2202230,16
42	553147,90	2202211,25
43	553162,25	2202193,84
44	553178,48	2202178,17
45	553196,37	2202164,42
46	553215,69	2202152,77
47	553236,20	2202143,38
48	553257,47	2202135,82
49	553279,42	2202130,61
50	553301,81	2202127,89
51	553324,37	2202127,72
52	553346,81	2202130,09
53	553368,84	2202134,97
54	553390,18	2202142,30
55	553410,74	2202151,61
56	553430,37	2202162,73
57	553448,62	2202175,99
58	553465,27	2202191,22
59	553480,09	2202208,23

60	553492,90	2202226,80
1	553503,54	2202246,70




14. Текстовое описание местоположения границ защитной зоны
объекта культурного наследия регионального значения
"Благовещенская церковь" (д. Митрофаново)

Граница защитной зоны установлена на расстоянии 200 м от линий внешних стен памятника.

Графическое описание местоположения границ защитной зоны
объекта культурного наследия регионального значения
"Благовещенская церковь" (д. Митрофаново)



УСЛОВНЫЕ ОБОЗНАЧЕНИЯ:

	- объект культурного наследия регионального значения "Благовещенская церковь"
	- граница защитной зоны
	- характерная точка границы защитной зоны

Перечень координат характерных точек границы защитной зоны
объекта культурного наследия регионального значения
"Благовещенская церковь" (д. Митрофаново)

Обозначение характерной (поворотной) точки	Координаты характерных точек в МСК-52	
	X	Y

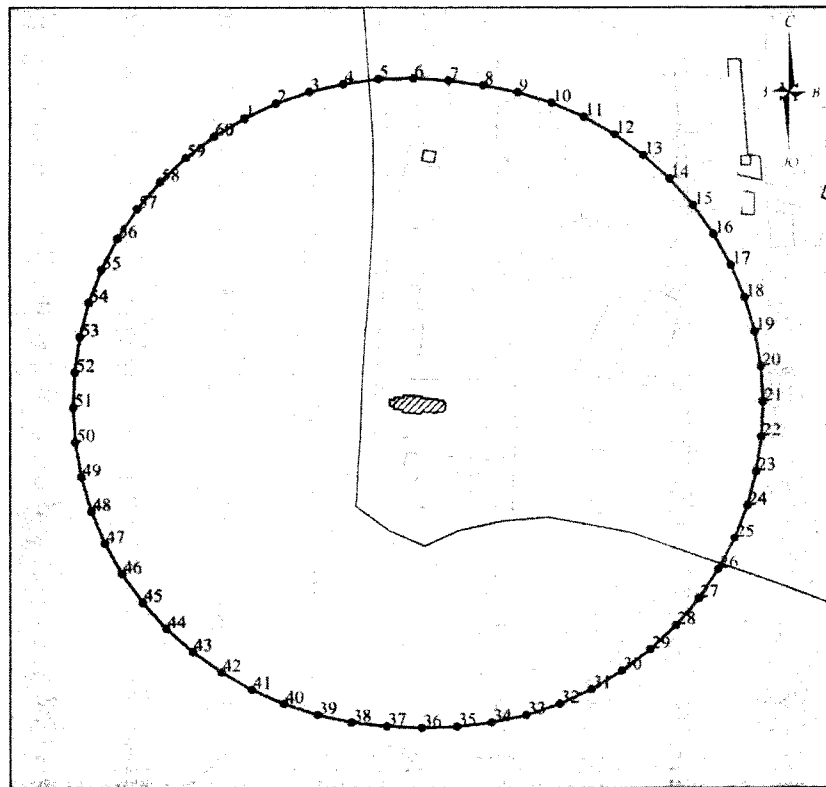
1	587323,08	2182981,60
2	587328,44	2183002,92
3	587331,42	2183024,69
4	587332,00	2183046,66
5	587330,16	2183068,56
6	587325,94	2183090,12
7	587319,37	2183111,09
8	587310,54	2183131,22
9	587299,56	2183150,25
10	587286,87	2183168,20
11	587272,48	2183184,81
12	587256,39	2183199,78
13	587238,78	2183212,92
14	587219,85	2183224,10
15	587199,84	2183233,18
16	587178,96	2183240,05
17	587157,47	2183244,63
18	587135,61	2183246,88
19	587113,63	2183246,76
20	587091,80	2183244,28
21	587070,36	2183239,47
22	587049,45	2183232,67
23	587029,32	2183223,87
24	587010,26	2183212,91
25	586992,53	2183199,94
26	586976,33	2183185,09
27	586961,85	2183168,56
28	586949,28	2183150,53
29	586938,75	2183131,24
30	586930,41	2183110,91
31	586923,36	2183090,08
32	586917,87	2183068,80
33	586914,75	2183047,05
34	586914,04	2183025,09
35	586915,74	2183003,18
36	586919,83	2182981,58
37	586926,27	2182960,57
38	586934,97	2182940,39
39	586945,84	2182921,29
40	586958,73	2182903,50
41	586973,50	2182887,22
42	586989,97	2182872,67
43	587007,93	2182860,01
44	587027,17	2182849,40
45	587047,47	2182840,96
46	587068,31	2182833,96

47	587089,64	2182828,70
48	587111,43	2182825,82
49	587133,40	2182825,34
50	587155,29	2182827,28
51	587176,84	2182831,61
52	587197,78	2182838,28
53	587217,86	2182847,20
54	587236,84	2182858,27
55	587254,50	2182871,36
56	587270,61	2182886,30
57	587284,98	2182902,93
58	587297,44	2182921,03
59	587307,85	2182940,39
60	587316,06	2182960,77
1	587323,08	2182981,60

15. Текстовое описание местоположения границ защитной зоны
объекта культурного наследия регионального значения
"Спасопреображенская церковь" (с. Подолец)

Граница защитной зоны установлена на расстоянии 200 м от линий внешних стен памятника.

Графическое описание местоположения границ защитной зоны
объекта культурного наследия регионального значения
"Спасопреображенская церковь" (с. Подолец)



УСЛОВНЫЕ ОБОЗНАЧЕНИЯ:



- объект культурного наследия регионального значения "Спасопреображенская церковь"



- граница защитной зоны



- характерная точка границы защитной зоны

Перечень координат характерных точек границы защитной зоны
объекта культурного наследия регионального значения
"Спасопреображенская церковь" (с. Подолец)

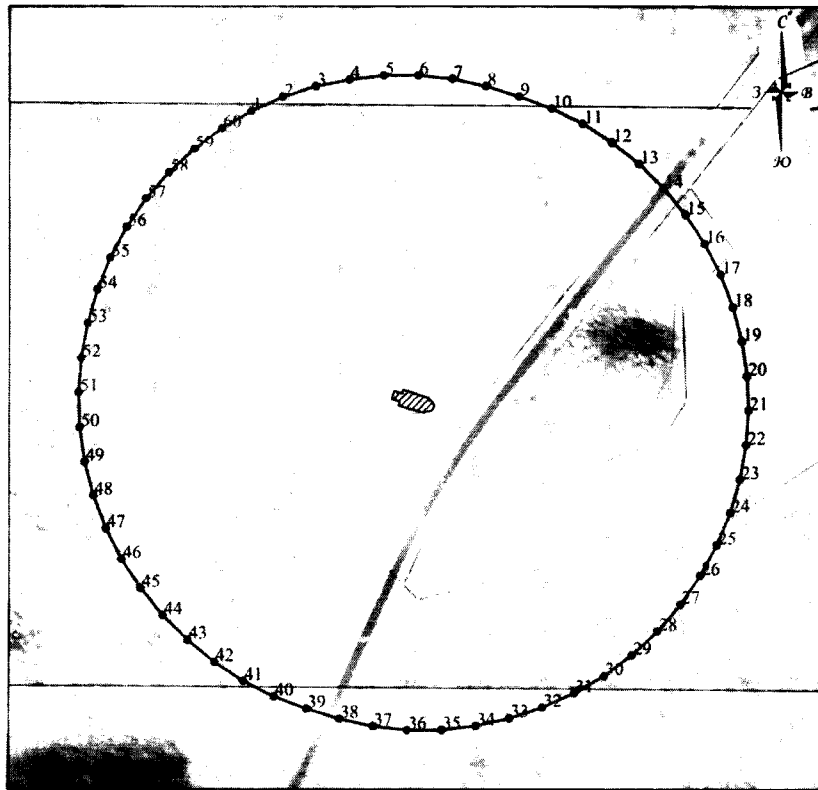
Обозначение характерной (поворотной) точки	Координаты характерных точек в МСК-52	
	X	Y
1	545634,29	2202805,23
2	545643,76	2202825,42
3	545650,95	2202846,53
4	545656,00	2202868,26
5	545659,00	2202890,36
6	545659,52	2202912,65
7	545658,13	2202934,92
8	545655,02	2202956,98
9	545650,70	2202978,87
10	545644,17	2203000,19
11	545635,30	2203020,65
12	545624,21	2203040,00
13	545611,04	2203057,99
14	545595,94	2203074,41
15	545579,20	2203089,14
16	545561,01	2203102,05
17	545541,50	2203112,85
18	545520,91	2203121,42
19	545499,50	2203127,64
20	545477,52	2203131,43
21	545455,26	2203132,76
22	545432,98	2203131,72
23	545410,91	2203128,56
24	545389,32	2203122,95
25	545368,49	2203114,98
26	545348,69	2203104,73
27	545330,14	2203092,35
28	545313,09	2203077,98
29	545297,73	2203061,81
30	545284,09	2203044,17
31	545272,50	2203025,11
32	545263,10	2203004,89
33	545256,01	2202983,75
34	545251,32	2202961,94
35	545248,78	2202939,79

36	545248,06	2202917,49
37	545249,09	2202895,21
38	545251,50	2202873,04
39	545256,33	2202851,27
40	545263,48	2202830,14
41	545272,40	2202809,70
42	545283,55	2202790,39
43	545296,60	2202772,30
44	545311,47	2202755,68
45	545328,10	2202740,82
46	545346,29	2202727,91
47	545365,79	2202717,10
48	545386,38	2202708,53
49	545407,79	2202702,30
50	545429,77	2202698,50
51	545452,03	2202697,17
52	545474,31	2202698,21
53	545496,38	2202701,39
54	545517,96	2202707,02
55	545538,78	2202715,01
56	545558,58	2202725,27
57	545577,12	2202737,66
58	545594,16	2202752,05
59	545609,49	2202768,24
60	545622,92	2202786,04
1	545634,29	2202805,23

16. Текстовое описание местоположения границ защитной зоны
объекта культурного наследия регионального значения
"Преображенская церковь" (с. Пупково)

Граница защитной зоны установлена на расстоянии 200 м от линий внешних стен памятника.

Графическое описание местоположения границ защитной зоны
объекта культурного наследия регионального значения
"Преображенская церковь" (с. Пупково)



УСЛОВНЫЕ ОБОЗНАЧЕНИЯ:



- объект культурного наследия регионального значения "Преображенская церковь"

- граница защитной зоны

- характерная точка границы защитной зоны

Перечень координат характерных точек границы защитной зоны
объекта культурного наследия регионального значения
"Преображенская церковь" (с. Пупково)

Обозначение характерной (поворотной) точки	Координаты характерных точек в МСК-52	
	X	Y
1	598761,45	2198052,36
2	598770,43	2198072,48
3	598777,14	2198093,47
4	598781,50	2198115,07
5	598784,02	2198136,96
6	598784,21	2198159,00
7	598781,97	2198180,92
8	598777,34	2198202,46
9	598770,81	2198223,52
10	598763,22	2198244,21
11	598753,49	2198263,98
12	598741,65	2198282,56
13	598727,84	2198299,73

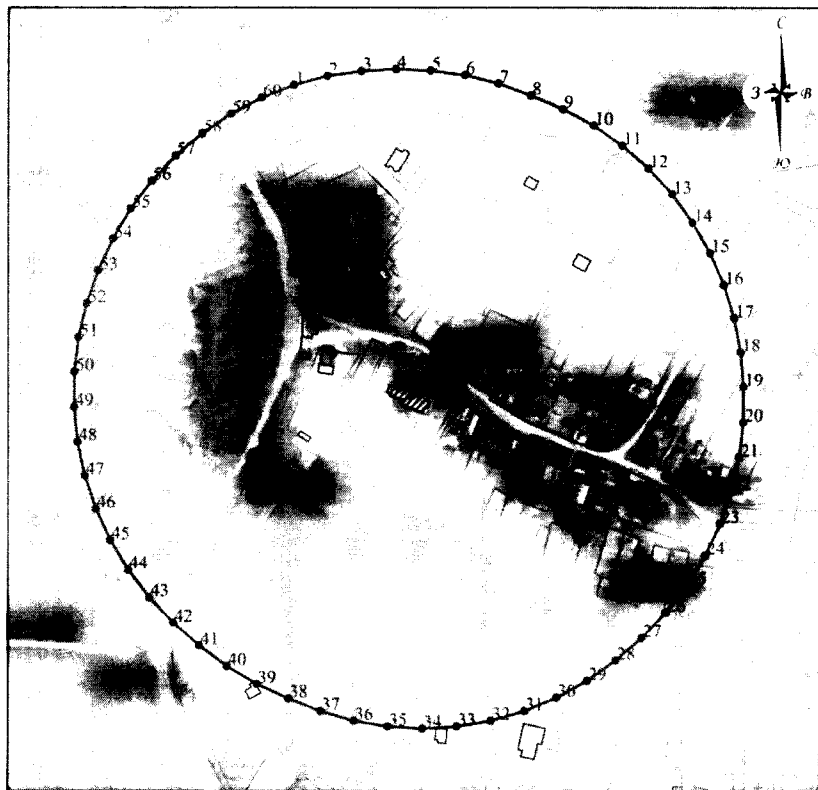
14	598712,22	2198315,27
15	598695,19	2198329,26
16	598676,80	2198341,40
17	598657,20	2198351,48
18	598636,63	2198359,38
19	598615,33	2198365,01
20	598593,54	2198368,31
21	598571,53	2198369,23
22	598549,54	2198367,77
23	598527,84	2198363,94
24	598506,68	2198357,78
25	598486,31	2198349,38
26	598466,97	2198338,82
27	598448,89	2198326,23
28	598432,27	2198311,76
29	598417,31	2198295,58
30	598404,19	2198277,88
31	598393,06	2198258,86
32	598384,05	2198238,75
33	598377,27	2198217,79
34	598372,39	2198196,30
35	598369,88	2198174,41
36	598369,78	2198152,37
37	598372,12	2198130,46
38	598376,85	2198108,94
39	598383,26	2198087,85
40	598390,89	2198067,17
41	598400,74	2198047,46
42	598412,70	2198028,96
43	598426,62	2198011,88
44	598441,95	2197996,04
45	598458,86	2197981,92
46	598477,22	2197969,73
47	598496,81	2197959,65
48	598517,39	2197951,77
49	598538,71	2197946,21
50	598560,52	2197943,03
51	598582,54	2197942,27
52	598604,51	2197943,93
53	598626,17	2197948,00
54	598647,31	2197954,23
55	598667,78	2197962,39
56	598687,22	2197972,76
57	598705,41	2197985,20
58	598722,12	2197999,56
59	598737,15	2198015,68

60	598750,31	2198033,35
1	598761,45	2198052,36




17. Текстовое описание местоположения границ защитной зоны
объекта культурного наследия регионального значения
"Преображенская церковь" (с. Соболиха)

Граница защитной зоны установлена на расстоянии 200 м от линий внешних стен памятника.

Графическое описание местоположения границ защитной зоны
объекта культурного наследия регионального значения
"Преображенская церковь" (с. Соболиха)



УСЛОВНЫЕ ОБОЗНАЧЕНИЯ:

	- объект культурного наследия регионального значения "Преображенская церковь"
	- граница защитной зоны
	- характерная точка границы защитной зоны

Перечень координат характерных точек границы защитной зоны
объекта культурного наследия регионального значения
"Преображенская церковь" (с. Соболиха)

Обозначение характерной (поворотной) точки	Координаты характерных точек в МСК-52	
	X	Y

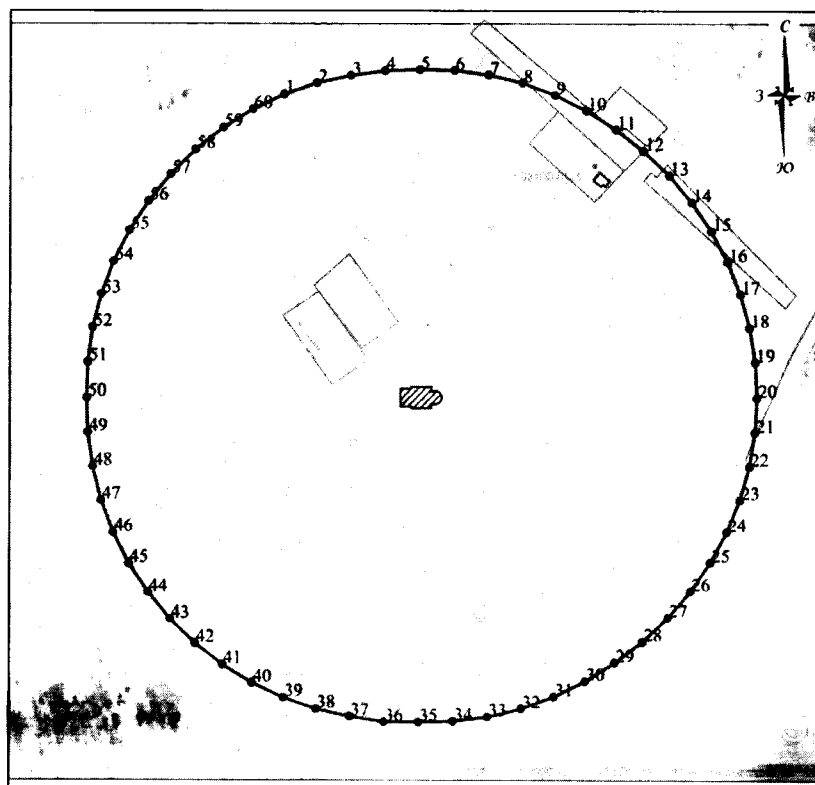
1	587596,59	2177568,19
2	587602,18	2177589,57
3	587605,39	2177611,43
4	587606,46	2177633,50
5	587605,60	2177655,59
6	587602,74	2177677,51
7	587597,48	2177698,97
8	587589,96	2177719,75
9	587581,44	2177740,14
10	587570,91	2177759,57
11	587558,31	2177777,72
12	587543,78	2177794,37
13	587527,50	2177809,32
14	587509,68	2177822,38
15	587490,52	2177833,39
16	587470,26	2177842,22
17	587449,16	2177848,77
18	587427,46	2177852,94
19	587405,43	2177854,71
20	587383,33	2177854,58
21	587361,38	2177852,05
22	587339,84	2177847,10
23	587318,98	2177839,81
24	587298,94	2177830,49
25	587280,05	2177819,03
26	587262,54	2177805,56
27	587246,50	2177790,35
28	587231,93	2177773,73
29	587219,29	2177755,61
30	587208,72	2177736,20
31	587200,35	2177715,75
32	587194,30	2177694,50
33	587190,62	2177672,71
34	587189,37	2177650,65
35	587190,57	2177628,58
36	587194,19	2177606,78
37	587200,19	2177585,52
38	587208,05	2177564,86
39	587217,08	2177544,68
40	587228,26	2177525,63
41	587241,49	2177507,92
42	587255,97	2177491,25
43	587272,01	2177476,04
44	587289,56	2177462,60
45	587308,48	2177451,19
46	587328,54	2177441,93

47	587349,50	2177434,94
48	587371,11	2177430,30
49	587393,09	2177428,08
50	587415,19	2177428,29
51	587437,13	2177430,94
52	587458,64	2177436,00
53	587479,48	2177443,36
54	587499,56	2177452,58
55	587518,50	2177463,96
56	587536,07	2177477,36
57	587552,06	2177492,62
58	587566,26	2177509,54
59	587578,52	2177527,93
60	587588,67	2177547,56
1	587596,59	2177568,19

18. Текстовое описание местоположения границ защитной зоны
объекта культурного наследия регионального значения
"Тихоновская церковь" (с. Скородум)

Граница защитной зоны установлена на расстоянии 200 м от линий внешних стен памятника.

Графическое описание местоположения границ защитной зоны
объекта культурного наследия регионального значения
"Тихоновская церковь" (с. Скородум)



УСЛОВНЫЕ ОБОЗНАЧЕНИЯ:



- объект культурного наследия регионального значения "Тихоновская церковь"



- граница защитной зоны



- характерная точка границы защитной зоны

Перечень координат характерных точек границы защитной зоны
объекта культурного наследия регионального значения
"Тихоновская церковь" (с. Скородум)

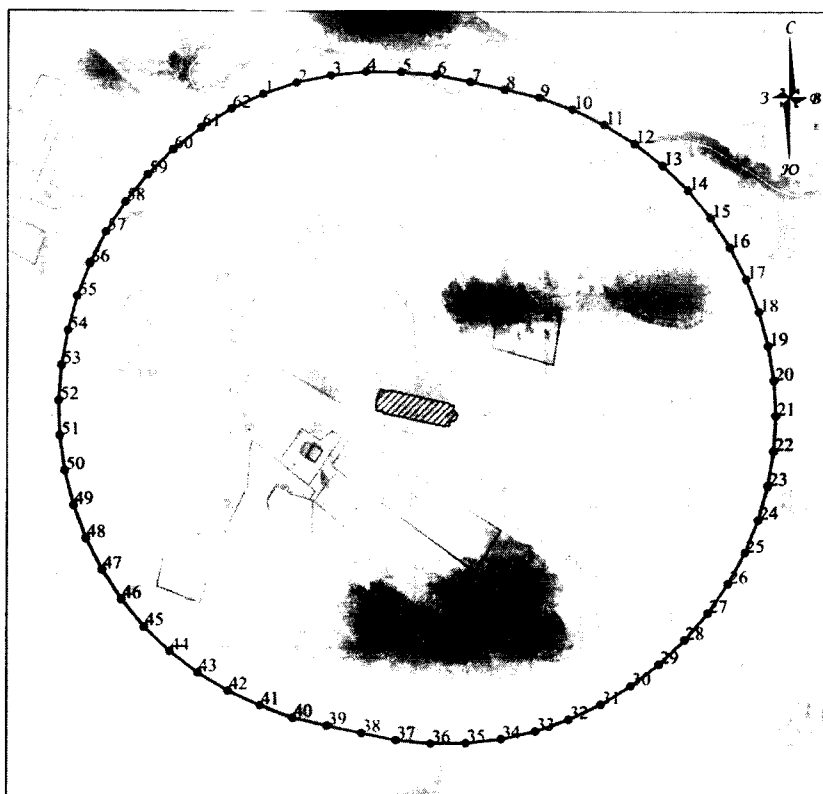
Обозначение характерной (поворотной) точки	Координаты характерных точек в МСК-52	
	X	Y
1	567926,06	2200260,76
2	567933,16	2200281,70
3	567937,90	2200303,29
4	567940,89	2200325,20
5	567941,62	2200347,30
6	567941,10	2200369,41
7	567938,30	2200391,33
8	567933,09	2200412,82
9	567925,55	2200433,60
10	567915,76	2200453,42
11	567903,99	2200472,14
12	567890,63	2200489,76
13	567875,45	2200505,83
14	567858,61	2200520,16
15	567840,33	2200532,58
16	567820,80	2200542,96
17	567800,27	2200551,15
18	567778,97	2200557,08
19	567757,16	2200560,67
20	567735,09	2200561,88
21	567713,01	2200560,69
22	567691,19	2200557,12
23	567669,89	2200551,20
24	567649,35	2200543,02
25	567629,82	2200532,66
26	567611,52	2200520,25
27	567594,68	2200505,93
28	567579,48	2200489,88
29	567566,11	2200472,27
30	567554,34	2200453,56
31	567544,53	2200433,74
32	567536,97	2200412,97
33	567531,75	2200391,49

34	567528,93	2200369,56
35	567528,40	2200347,45
36	567528,53	2200325,35
37	567532,08	2200303,51
38	567536,80	2200281,92
39	567543,88	2200260,97
40	567553,22	2200240,94
41	567564,72	2200222,05
42	567578,23	2200204,56
43	567593,59	2200188,66
44	567610,62	2200174,55
45	567629,09	2200162,41
46	567648,79	2200152,38
47	567669,48	2200144,59
48	567690,90	2200139,13
49	567712,80	2200136,07
50	567734,90	2200135,36
51	567757,00	2200136,05
52	567778,89	2200139,09
53	567800,32	2200144,52
54	567821,02	2200152,29
55	567840,73	2200162,30
56	567859,22	2200174,42
57	567876,26	2200188,51
58	567891,64	2200204,39
59	567905,17	2200221,87
60	567916,69	2200240,74
1	567926,06	2200260,76




19. Текстовое описание местоположения границ защитной зоны
объекта культурного наследия регионального значения
"Церковь Рождества Богородицы" (д. Ступино)

Граница защитной зоны установлена на расстоянии 200 м от линий внешних стен памятника.

Графическое описание местоположения границ защитной зоны
объекта культурного наследия регионального значения
"Церковь Рождества Богородицы" (д. Ступино)



УСЛОВНЫЕ ОБОЗНАЧЕНИЯ:

- | | |
|---|---|
|  | - объект культурного наследия регионального значения "Церковь Рождества Богородицы" |
|  | - граница защитной зоны |
|  | - характерная точка границы защитной зоны |

Перечень координат характерных точек границы защитной зоны
объекта культурного наследия регионального значения
"Церковь Рождества Богородицы" (д. Ступино)

Обозначение характерной (поворотной) точки	Координаты характерных точек в МСК-52	
	X	Y
1	551894,45	2212966,17
2	551901,61	2212987,24
3	551906,39	2213008,98
4	551908,72	2213031,12
5	551908,57	2213053,38
6	551906,94	2213075,57
7	551902,28	2213097,34
8	551897,63	2213119,12
9	551892,47	2213140,78
10	551885,08	2213161,77
11	551875,41	2213181,82
12	551863,83	2213200,83
13	551850,22	2213218,44

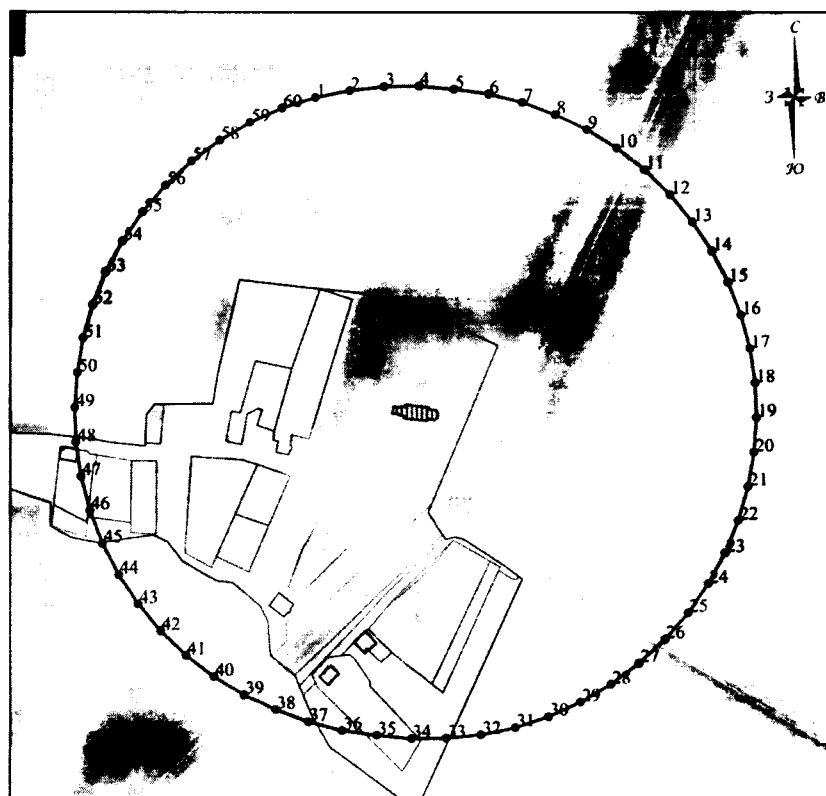
14	551834,73	2213234,43
15	551817,57	2213248,60
16	551798,94	2213260,78
17	551779,07	2213270,81
18	551758,34	2213278,93
19	551736,91	2213284,95
20	551714,96	2213288,59
21	551692,73	2213289,82
22	551670,51	2213288,61
23	551648,55	2213284,99
24	551627,11	2213278,99
25	551606,46	2213270,68
26	551586,84	2213260,18
27	551568,48	2213247,59
28	551551,61	2213233,07
29	551536,18	2213217,02
30	551522,43	2213199,52
31	551510,71	2213180,60
32	551501,16	2213160,49
33	551493,89	2213139,45
34	551489,01	2213117,74
35	551486,52	2213095,62
36	551486,23	2213073,37
37	551488,42	2213051,22
38	551492,76	2213029,38
39	551497,41	2213007,60
40	551502,27	2212985,88
41	551510,11	2212965,04
42	551519,40	2212944,81
43	551530,87	2212925,74
44	551544,40	2212908,06
45	551559,80	2212892,00
46	551576,89	2212877,74
47	551595,47	2212865,48
48	551615,29	2212855,35
49	551636,11	2212847,49
50	551657,68	2212841,99
51	551679,72	2212838,92
52	551701,97	2212838,15
53	551724,17	2212839,72
54	551746,08	2212843,68
55	551767,61	2212849,30
56	551788,40	2212857,27
57	551808,25	2212867,34
58	551826,93	2212879,45
59	551844,14	2212893,56

60	551859,68	2212909,49
61	551873,36	2212927,05
62	551885,00	2212946,02
1	551894,45	2212966,17




20. Текстовое описание местоположения границ защитной зоны
объекта культурного наследия федерального значения
"Церковь (дер.)" (д. Богомолово)

Граница защитной зоны установлена на расстоянии 200 м от линий внешних стен памятника.

Графическое описание местоположения границ защитной зоны
объекта культурного наследия федерального значения
"Церковь (дер.)" (д. Богомолово)



УСЛОВНЫЕ ОБОЗНАЧЕНИЯ:

- | | |
|---|--|
|  | - объект культурного наследия федерального значения "Церковь (дер.)" |
|  | - граница защитной зоны |
|  | - характерная точка границы защитной зоны |

Перечень координат характерных точек границы защитной зоны
объекта культурного наследия федерального значения
"Церковь (дер.)" (д. Богомолово)


Обозначение характерной (поворотной) точки	Координаты характерных точек в МСК-52	
	X	Y
1	583789,26	2188891,31
2	583793,55	2188912,93
3	583796,14	2188934,82
4	583796,47	2188956,86
5	583794,52	2188978,83
6	583791,51	2189000,67
7	583786,22	2189022,06
8	583778,67	2189042,77
9	583769,31	2189062,73
10	583757,81	2189081,53
11	583744,31	2189098,96
12	583728,97	2189114,79
13	583711,99	2189128,84
14	583693,60	2189141,00
15	583674,06	2189151,20
16	583653,52	2189159,19
17	583632,22	2189164,87
18	583610,43	2189168,17
19	583588,40	2189169,06
20	583566,41	2189167,51
21	583544,68	2189163,84
22	583523,46	2189157,86
23	583503,04	2189149,57
24	583483,65	2189139,09
25	583465,53	2189126,54
26	583448,90	2189112,07
27	583433,94	2189095,88
28	583420,69	2189078,26
29	583409,47	2189059,29
30	583400,40	2189039,20
31	583393,59	2189018,24
32	583389,13	2188996,65
33	583386,86	2188974,72
34	583386,72	2188952,68
35	583388,77	2188930,73
36	583391,91	2188908,91
37	583397,36	2188887,55
38	583405,12	2188866,92
39	583414,40	2188846,92
40	583425,76	2188828,03
41	583439,13	2188810,51
42	583454,36	2188794,57
43	583471,24	2188780,40

44	583489,58	2188768,17
45	583509,15	2188758,03
46	583529,72	2188750,11
47	583551,04	2188744,50
48	583572,84	2188741,27
49	583594,87	2188740,46
50	583616,85	2188742,08
51	583638,60	2188745,69
52	583659,83	2188751,62
53	583680,28	2188759,84
54	583699,70	2188770,27
55	583717,86	2188782,77
56	583734,52	2188797,19
57	583749,51	2188813,36
58	583762,62	2188831,08
59	583773,70	2188850,14
60	583782,61	2188870,29
1	583789,26	2188891,31

21. Текстовое описание местоположения границ защитной зоны
объекта культурного наследия федерального значения
"Дом Корягина" (д. Савино)

Граница защитной зоны установлена на расстоянии 200 м от линий внешних стен памятника.

Графическое описание местоположения границ защитной зоны
объекта культурного наследия федерального значения
"Дом Корягина" (д. Савино)



УСЛОВНЫЕ ОБОЗНАЧЕНИЯ:



- объект культурного наследия федерального значения "Дом Корягина"

- граница защитной зоны

- характерная точка границы защитной зоны

Перечень координат характерных точек границы защитной зоны
объекта культурного наследия федерального значения
"Дом Корягина" (д. Савино)

Обозначение характерной (поворотной) точки	Координаты характерных точек в МСК-52	
	X	Y
1	552198,40	2196959,13
2	552204,43	2196981,67
3	552207,80	2197004,76
4	552208,46	2197028,08
5	552206,40	2197051,31
6	552202,26	2197074,28
7	552195,83	2197096,71
8	552186,84	2197118,24
9	552175,39	2197138,57
10	552161,66	2197157,43
11	552145,83	2197174,56
12	552128,11	2197189,74
13	552108,74	2197202,74

14	552087,99	2197213,40
15	552066,14	2197221,58
16	552043,48	2197227,15
17	552020,33	2197230,05
18	551997,00	2197230,23
19	551973,81	2197227,69
20	551950,81	2197223,70
21	551928,26	2197217,73
22	551906,55	2197209,17
23	551885,99	2197198,15
24	551866,86	2197184,80
25	551849,40	2197169,32
26	551833,87	2197151,91
27	551820,47	2197132,81
28	551809,39	2197112,28
29	551800,77	2197090,60
30	551794,74	2197068,07
31	551791,37	2197044,98
32	551790,71	2197021,66
33	551792,78	2196998,42
34	551796,90	2196975,45
35	551803,33	2196953,02
36	551812,33	2196931,50
37	551823,77	2196911,17
38	551837,50	2196892,30
39	551853,33	2196875,17
40	551871,06	2196860,00
41	551890,42	2196846,99
42	551911,17	2196836,33
43	551933,03	2196828,15
44	551955,68	2196822,58
45	551978,83	2196819,68
46	552002,16	2196819,50
47	552025,35	2196822,04
48	552048,34	2196826,06
49	552070,90	2196832,02
50	552092,60	2196840,58
51	552113,17	2196851,60
52	552132,30	2196864,94
53	552149,76	2196880,42
54	552165,29	2196897,83
55	552178,69	2196916,93
56	552189,78	2196937,45
1	552198,40	2196959,13

ПРИЛОЖЕНИЕ 2
к приказу управления государственной
охраны объектов культурного наследия
Нижегородской области
от 09.09.2020 № 260

**Режим использования земель
в границах защитных зон объектов культурного наследия**

Настоящим Режимом запрещается строительство объектов капитального строительства и реконструкция объектов капитального строительства, связанная с изменением их параметров (высоты, количества этажей, площади), за исключением строительства и реконструкции линейных объектов.
