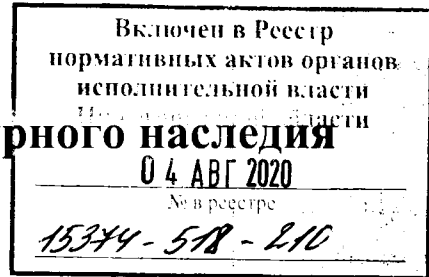




Управление
государственной охраны объектов культурного наследия
Нижегородской области



П Р И К А З

20.07.2020

№ 210

г. Нижний Новгород

Об утверждении описания местоположения границ защитных зон объектов культурного наследия, расположенных на территории Вознесенского района Нижегородской области, режима использования земель в границах защитных зон объектов культурного наследия

В целях обеспечения сохранности объектов культурного наследия регионального значения "Троицкая церковь" в с. Аламасово, "Казанская церковь" в с. Бутаково, "Церковь" в с. Девлетяково, "Спасская церковь" в с. Илево, "Церковь" в с. Княжево, "Церковь" в с. Криуша, "Церковь" в с. Мотызлей, "Покровская церковь" в с. Нарышкино, "Церковь Рождества Христова" в с. Полховский Майдан и "Никольская церковь" в с. Сарлинский Майдан, расположенных на территории Вознесенского района Нижегородской области, руководствуясь статьями 20², 34¹ Федерального закона от 25 июня 2002 г. № 73-ФЗ "Об объектах культурного наследия (памятниках истории и культуры) народов Российской Федерации", п р и к а з ы в а ю:

1. Утвердить текстовое и графическое описания местоположения границ защитных зон объектов культурного наследия с перечнем координат характерных точек этих границ, режим использования земель в границах защитных зон объектов культурного наследия регионального значения:

- 1) "Троицкая церковь" (с. Аламасово);
- 2) "Казанская церковь" (с. Бутаково);
- 3) "Церковь" (с. Девлетяково);
- 4) "Спасская церковь" (с. Илево);
- 5) "Церковь" (с. Княжево);
- 6) "Церковь" (с. Криуша);

- 7) "Церковь" (с. Мотызлей);
- 8) "Покровская церковь" (с. Нарышкино);
- 9) "Церковь Рождества Христова" (с. Полховский Майдан);
- 10) "Никольская церковь" (с. Сарлинский Майдан)

согласно приложениям 1, 2 к настоящему приказу.

2. Поручить и.о.начальника отдела государственной охраны и учета объектов культурного наследия А.В.Гонозова организовать работу по направлению в установленном порядке копии настоящего приказа в федеральный орган исполнительной власти, уполномоченный Правительством Российской Федерации на осуществление государственного кадастрового учета, государственной регистрации прав, ведение Единого государственного реестра недвижимости и предоставление сведений, содержащихся в Едином государственном реестре недвижимости, а также в администрацию Вознесенского района для размещения в информационной системе обеспечения градостроительной деятельности.

3. Приказ вступает в силу со дня регистрации в Реестре нормативных актов органов исполнительной власти Нижегородской области.

4. Контроль за исполнением настоящего приказа оставляю за собой.

Руководитель



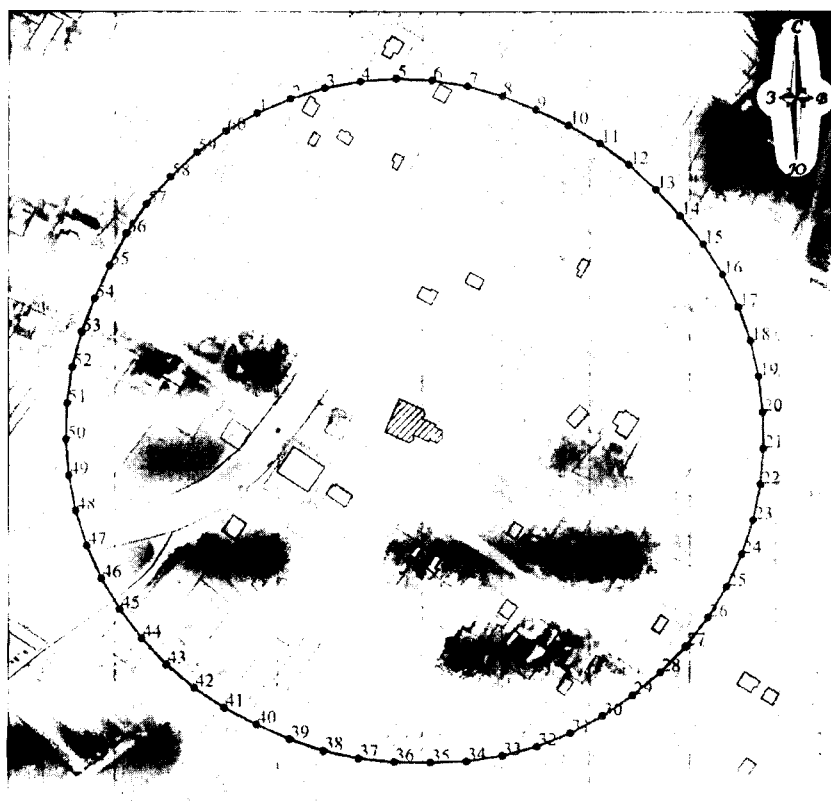
Г.В.Меламед

ПРИЛОЖЕНИЕ 1
к приказу управления государственной
охраны объектов культурного наследия
Нижегородской области
от 20.07.2020 № 210




1. Текстовое описание местоположения границ защитной зоны
объекта культурного наследия регионального значения
"Троицкая церковь" (с. Аламасово)

Граница защитной зоны установлена на расстоянии 200 м от линий внешних стен памятника.

Графическое описание местоположения границ защитной зоны
объекта культурного наследия регионального значения
"Троицкая церковь" (с. Аламасово)



УСЛОВНЫЕ ОБОЗНАЧЕНИЯ:

- | | |
|---|---|
|  | - объект культурного наследия регионального значения "Троицкая церковь" |
|  | - граница защитной зоны |
|  | - характерная точка границы защитной зоны |

Перечень координат характерных точек границы защитной зоны
объекта культурного наследия регионального значения
"Троицкая церковь" (с. Аламасово)

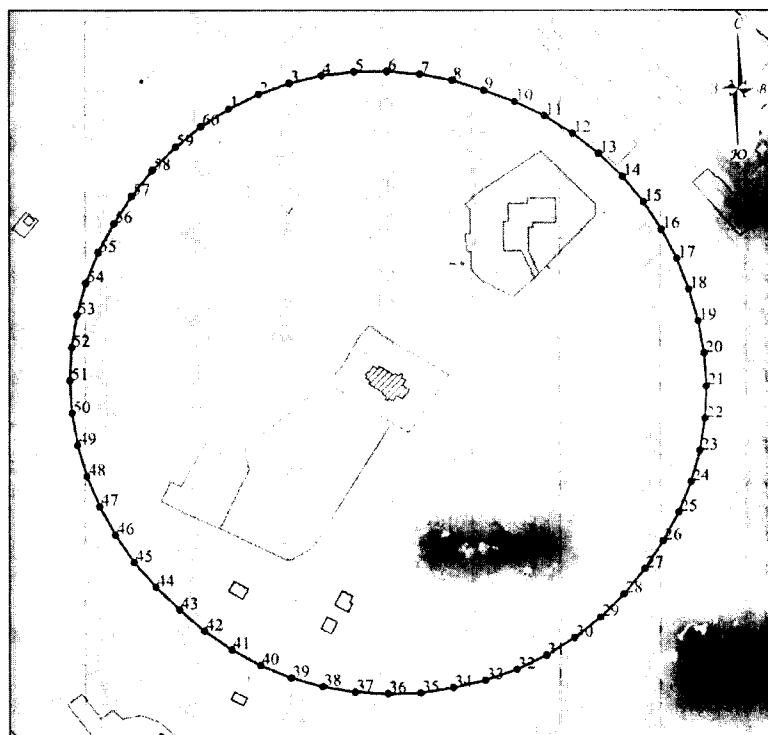
Обозначение характерной (поворотной) точки	Координаты характерных точек в МСК-52	
	X	Y
1	373051,73	1352434,26
2	373060,70	1352454,99
3	373067,27	1352476,60
4	373071,37	1352498,82
5	373072,93	1352521,35
6	373071,95	1352543,92
7	373068,42	1352566,23
8	373062,41	1352588,00
9	373053,97	1352608,96
10	373044,29	1352629,38
11	373032,97	1352648,93
12	373019,52	1352667,08
13	373004,12	1352683,60
14	372987,41	1352698,82
15	372969,84	1352713,02
16	372950,78	1352725,14
17	372930,48	1352735,04
18	372909,19	1352742,59
19	372887,18	1352747,69
20	372864,74	1352750,27
21	372842,15	1352750,74
22	372819,65	1352748,75
23	372797,52	1352744,23
24	372776,04	1352737,25
25	372755,48	1352727,89
26	372736,11	1352716,27
27	372718,17	1352702,54
28	372701,89	1352686,88
29	372687,44	1352669,51
30	372674,66	1352650,89
31	372664,06	1352630,94
32	372655,77	1352609,93
33	372649,90	1352588,11
34	372646,54	1352565,78
35	372645,69	1352543,20
36	372646,01	1352520,61
37	372648,30	1352498,14
38	372653,12	1352476,07
39	372660,40	1352454,68
40	372669,49	1352433,99
41	372679,77	1352413,88
42	372692,25	1352395,05
43	372706,77	1352377,75

44	372723,15	1352362,20
45	372741,19	1352348,59
46	372760,64	1352337,10
47	372781,26	1352327,89
48	372802,79	1352321,05
49	372824,95	1352316,69
50	372847,47	1352314,85
51	372870,05	1352315,57
52	372892,40	1352318,82
53	372914,24	1352324,58
54	372935,30	1352332,75
55	372955,94	1352341,95
56	372975,93	1352352,47
57	372994,61	1352365,18
58	373011,73	1352379,91
59	373027,09	1352396,48
60	373040,48	1352414,67
1	373051,73	1352434,26

2. Текстовое описание местоположения границ защитной зоны
объекта культурного наследия регионального значения
"Казанская церковь" (с. Бутаково)

Граница защитной зоны установлена на расстоянии 200 м от линий внешних стен памятника.

Графическое описание местоположения границ защитной зоны
объекта культурного наследия регионального значения
"Казанская церковь" (с. Бутаково)



УСЛОВНЫЕ ОБОЗНАЧЕНИЯ:



- объект культурного наследия регионального значения "Казанская церковь"



- граница защитной зоны



- характерная точка границы защитной зоны

Перечень координат характерных точек границы защитной зоны
объекта культурного наследия регионального значения
"Казанская церковь" (с. Бутаково)

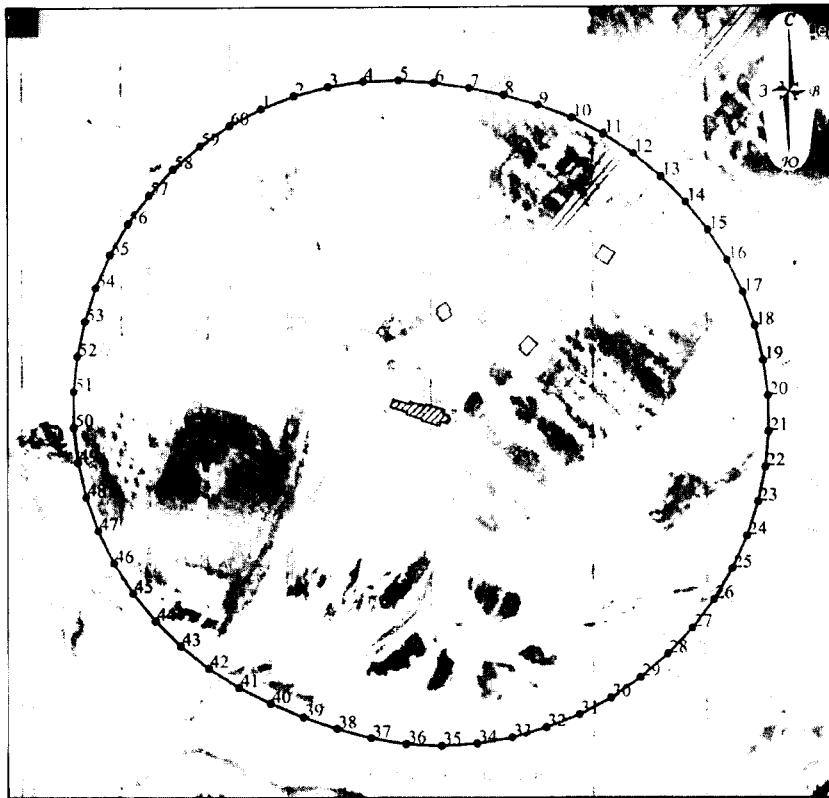
Обозначение характерной (поворотной) точки	Координаты характерных точек в МСК-52	
	X	Y
1	361106,34	1329010,81
2	361116,11	1329030,86
3	361123,60	1329051,88
4	361128,69	1329073,59
5	361131,34	1329095,74
6	361131,56	1329118,05
7	361129,71	1329140,28
8	361125,40	1329162,17
9	361118,78	1329183,47
10	361111,15	1329204,44
11	361101,39	1329224,50
12	361089,58	1329243,42
13	361075,80	1329260,96
14	361060,15	1329276,86
15	361042,83	1329290,92
16	361024,05	1329302,96
17	361004,30	1329313,35
18	360983,43	1329321,26
19	360962,06	1329327,65
20	360940,11	1329331,61
21	360917,85	1329333,11
22	360895,57	1329332,11
23	360873,53	1329328,65
24	360852,02	1329322,75
25	360831,30	1329314,49
26	360811,63	1329303,97
27	360793,00	1329291,68
28	360775,60	1329277,72
29	360759,87	1329261,91
30	360745,99	1329244,45
31	360734,14	1329225,55
32	360724,47	1329205,44

33	360717,10	1329184,39
34	360712,12	1329162,65
35	360708,58	1329140,61
36	360708,14	1329118,32
37	360709,37	1329096,05
38	360713,06	1329074,05
39	360719,19	1329052,60
40	360727,66	1329031,97
41	360738,37	1329012,40
42	360751,02	1328994,03
43	360765,62	1328977,16
44	360781,11	1328961,10
45	360798,03	1328946,57
46	360816,47	1328934,01
47	360836,05	1328923,30
48	360856,63	1328914,70
49	360878,04	1328908,43
50	360900,01	1328904,59
51	360922,27	1328903,22
52	360944,55	1328904,34
53	360966,57	1328907,93
54	360988,05	1328913,96
55	361008,72	1328922,33
56	361028,33	1328932,96
57	361047,12	1328945,00
58	361064,59	1328958,86
59	361080,42	1328974,59
60	361094,39	1328991,98
1	361106,34	1329010,81

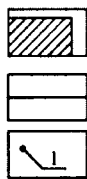
3. Текстовое описание местоположения границ защитной зоны
объекта культурного наследия регионального значения
"Церковь" (с. Девлетяково)

Граница защитной зоны установлена на расстоянии 200 м от линий внешних стен
памятника.

Графическое описание местоположения границ защитной зоны
объекта культурного наследия регионального значения
"Церковь" (с. Девлетяково)



УСЛОВНЫЕ ОБОЗНАЧЕНИЯ:



- объект культурного наследия регионального значения "Церковь"

- граница защитной зоны

- характерная точка границы защитной зоны

Перечень координат характерных точек границы защитной зоны
объекта культурного наследия регионального значения
"Церковь" (с. Девлетяково)

Обозначение характерной (поворотной) точки	Координаты характерных точек в МСК-52	
	X	Y
1	362868,95	1326458,81
2	362877,07	1326479,66
3	362882,81	1326501,29
4	362886,10	1326523,43
5	362886,90	1326545,79
6	362885,19	1326568,10
7	362881,91	1326590,25
8	362877,40	1326612,17
9	362871,18	1326633,68
10	362863,34	1326654,64
11	362853,20	1326674,59
12	362840,90	1326693,28

13	362826,58	1326710,48
14	362810,44	1326725,97
15	362792,85	1326739,83
16	362773,96	1326751,81
17	362753,84	1326761,61
18	362732,75	1326769,10
19	362711,00	1326774,36
20	362688,81	1326777,24
21	362666,43	1326777,63
22	362644,15	1326775,54
23	362622,24	1326770,98
24	362600,97	1326764,03
25	362580,61	1326754,75
26	362561,39	1326743,28
27	362543,58	1326729,74
28	362527,37	1326714,31
29	362512,84	1326697,28
30	362500,26	1326678,78
31	362489,83	1326658,98
32	362481,67	1326638,14
33	362475,41	1326616,66
34	362471,55	1326594,62
35	362470,17	1326572,28
36	362471,30	1326549,93
37	362474,92	1326527,85
38	362480,80	1326506,25
39	362488,03	1326485,09
40	362496,78	1326464,49
41	362506,66	1326444,40
42	362518,47	1326425,40
43	362532,34	1326407,83
44	362548,07	1326391,92
45	362565,49	1326377,87
46	362584,37	1326365,85
47	362604,47	1326356,02
48	362625,54	1326348,49
49	362647,33	1326343,36
50	362669,54	1326340,70
51	362691,92	1326340,54
52	362714,18	1326342,88
53	362736,03	1326347,70
54	362757,35	1326354,52
55	362777,82	1326363,56
56	362797,15	1326374,82
57	362815,11	1326388,18
58	362831,46	1326403,46

59	362846,00	1326420,47
60	362858,55	1326439,00
1	362868,95	1326458,81

4. Текстовое описание местоположения границ защитной зоны
объекта культурного наследия регионального значения
"Спасская церковь" (с. Илево)

Граница защитной зоны установлена на расстоянии 200 м от линий внешних стен памятника.

Графическое описание местоположения границ защитной зоны
объекта культурного наследия регионального значения
"Спасская церковь" (с. Илево)



УСЛОВНЫЕ ОБОЗНАЧЕНИЯ:



- объект культурного наследия регионального значения "Спасская церковь"



- граница защитной зоны



- характерная точка границы защитной зоны

Перечень координат характерных точек границы защитной зоны
объекта культурного наследия регионального значения
"Спасская церковь" (с. Илево)

Обозначение характерной (поворотной) точки	Координаты характерных точек в МСК-52	
	X	Y
1	379027,32	1343048,71
2	379033,35	1343071,26
3	379038,04	1343094,13
4	379041,07	1343117,27
5	379041,39	1343140,60
6	379039,47	1343163,87
7	379037,25	1343187,11
8	379033,07	1343210,07
9	379026,25	1343232,39
10	379016,88	1343253,76
11	379005,08	1343273,89
12	378991,01	1343292,51
13	378974,87	1343309,36
14	378957,10	1343324,50
15	378938,34	1343338,37
16	378918,08	1343349,97
17	378896,62	1343359,12
18	378874,24	1343365,72
19	378851,23	1343369,66
20	378827,93	1343370,90
21	378804,63	1343369,49
22	378781,58	1343365,86
23	378759,11	1343359,56
24	378737,53	1343350,68
25	378717,13	1343339,36
26	378698,19	1343325,73
27	378680,96	1343309,99
28	378665,57	1343292,44
29	378651,31	1343273,96
30	378639,25	1343253,99
31	378629,60	1343232,74
32	378622,49	1343210,51
33	378618,01	1343187,61
34	378616,24	1343164,34
35	378617,18	1343141,03
36	378619,31	1343117,77
37	378622,15	1343094,61
38	378627,56	1343071,91
39	378635,53	1343049,98
40	378644,48	1343028,41
41	378655,29	1343007,73
42	378668,45	1342988,45
43	378683,75	1342970,84

44	378701,01	1342955,13
45	378719,98	1342941,54
46	378740,40	1342930,25
47	378762,00	1342921,41
48	378784,48	1342915,15
49	378807,53	1342911,55
50	378830,85	1342910,66
51	378854,14	1342912,29
52	378877,24	1342915,60
53	378899,80	1342921,57
54	378921,51	1342930,12
55	378942,08	1342941,15
56	378961,22	1342954,49
57	378978,68	1342969,98
58	378994,21	1342987,39
59	379007,61	1343006,49
60	379018,70	1343027,03
1	379027,32	1343048,71

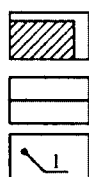
5. Текстовое описание местоположения границ защитной зоны
объекта культурного наследия регионального значения
"Церковь" (с. Княжево)

Граница защитной зоны установлена на расстоянии 200 м от линий внешних стен памятника.

Графическое описание местоположения границ защитной зоны
объекта культурного наследия регионального значения
"Церковь" (с. Княжево)



УСЛОВНЫЕ ОБОЗНАЧЕНИЯ:



- объект культурного наследия регионального значения "Церковь"

- граница защитной зоны

- характерная точка границы защитной зоны

Перечень координат характерных точек границы защитной зоны
объекта культурного наследия регионального значения
"Церковь" (с. Княжево)

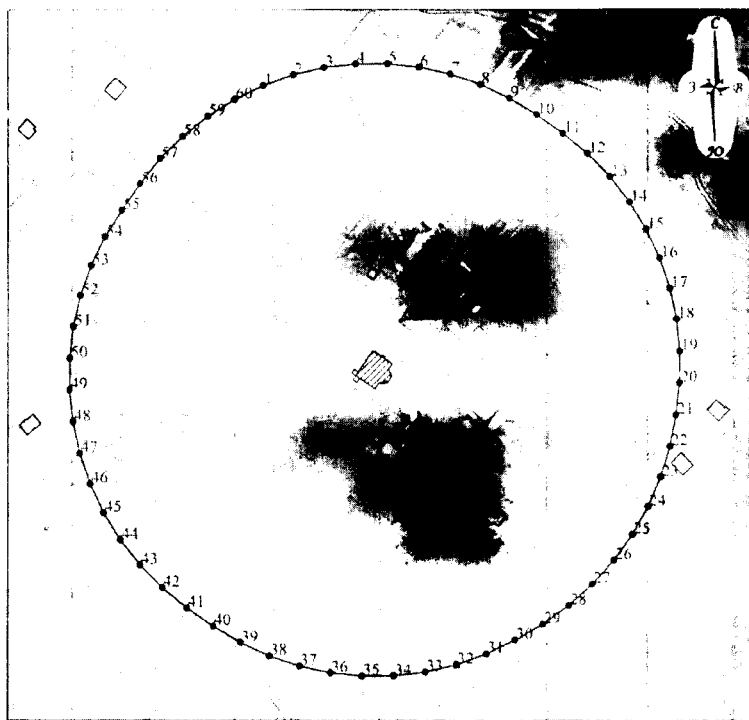
Обозначение характерной (поворотной) точки	Координаты характерных точек в МСК-52	
	X	Y
1	364234,18	1325374,72
2	364242,80	1325395,47
3	364249,04	1325417,07
4	364252,81	1325439,22
5	364254,07	1325461,66
6	364253,83	1325484,14
7	364251,45	1325506,49
8	364246,59	1325528,43
9	364239,29	1325549,69
10	364230,26	1325570,28
11	364219,83	1325590,19
12	364207,39	1325608,91
13	364192,98	1325626,16
14	364176,76	1325641,72
15	364158,93	1325655,40
16	364139,71	1325667,04
17	364119,32	1325676,51
18	364098,02	1325683,68
19	364076,06	1325688,47
20	364053,71	1325690,82
21	364031,23	1325690,70
22	364008,91	1325688,12
23	363987,00	1325683,10
24	363965,77	1325675,71
25	363945,49	1325666,04
26	363926,39	1325654,19
27	363908,70	1325640,33
28	363892,64	1325624,60
29	363878,41	1325607,21
30	363866,17	1325588,36
31	363855,94	1325568,34
32	363846,98	1325547,73

33	363839,91	1325526,39
34	363835,28	1325504,40
35	363833,14	1325482,03
36	363833,00	1325459,54
37	363834,50	1325437,12
38	363838,51	1325415,00
39	363844,97	1325393,48
40	363853,81	1325372,81
41	363864,91	1325353,27
42	363878,13	1325335,10
43	363893,31	1325318,52
44	363910,03	1325303,50
45	363927,88	1325289,84
46	363947,15	1325278,27
47	363967,59	1325268,93
48	363988,96	1325261,95
49	364010,97	1325257,41
50	364033,35	1325255,36
51	364055,83	1325255,45
52	364078,19	1325257,73
53	364100,15	1325262,51
54	364121,44	1325269,71
55	364141,78	1325279,27
56	364160,92	1325291,04
57	364178,63	1325304,89
58	364195,26	1325320,01
59	364210,26	1325336,75
60	364223,29	1325355,06
1	364234,18	1325374,72

**6. Текстовое описание местоположения границ защитной зоны
объекта культурного наследия регионального значения
"Церковь" (с. Криуша)**

Граница защитной зоны установлена на расстоянии 200 м от линий внешних стен памятника.

**Графическое описание местоположения границ защитной зоны
объекта культурного наследия регионального значения
"Церковь" (с. Криуша)**



УСЛОВНЫЕ ОБОЗНАЧЕНИЯ:



- объект культурного наследия регионального значения "Церковь"



- граница защитной зоны



- характерная точка границы защитной зоны

Перечень координат характерных точек границы защитной зоны
объекта культурного наследия регионального значения
"Церковь" (с. Криуша)

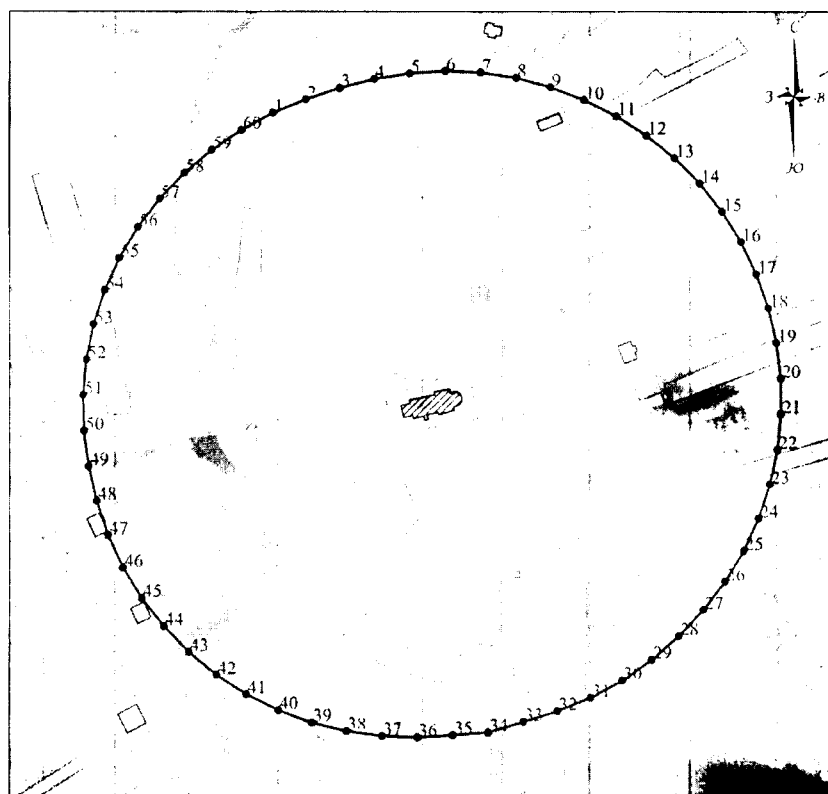
Обозначение характерной (поворотной) точки	Координаты характерных точек в МСК-52	
	X	Y
1	363312,75	1321151,28
2	363320,13	1321172,24
3	363325,14	1321193,89
4	363327,72	1321215,96
5	363327,84	1321238,18
6	363325,48	1321260,28
7	363320,69	1321281,98
8	363313,53	1321303,01
9	363304,07	1321323,12
10	363292,44	1321342,06
11	363279,70	1321360,28
12	363265,53	1321377,40
13	363249,56	1321392,84
14	363231,96	1321406,41

15	363212,97	1321417,95
16	363192,82	1321427,31
17	363171,75	1321434,38
18	363150,03	1321439,06
19	363127,92	1321441,31
20	363105,70	1321441,09
21	363083,59	1321438,76
22	363061,75	1321434,66
23	363040,48	1321428,23
24	363020,03	1321419,54
25	363000,63	1321408,69
26	362982,52	1321395,82
27	362965,91	1321381,06
28	362950,98	1321364,60
29	362937,92	1321346,62
30	362926,84	1321327,35
31	362917,13	1321307,36
32	362909,64	1321286,44
33	362904,52	1321264,82
34	362901,82	1321242,76
35	362901,59	1321220,54
36	362903,83	1321198,43
37	362908,51	1321176,71
38	362915,57	1321155,64
39	362924,92	1321135,48
40	362936,44	1321116,48
41	362948,99	1321098,13
42	362963,07	1321080,94
43	362978,97	1321065,41
44	362996,49	1321051,75
45	363015,42	1321040,11
46	363035,53	1321030,65
47	363056,56	1321023,47
48	363078,26	1321018,67
49	363100,35	1321016,31
50	363122,57	1321016,41
51	363144,65	1321018,98
52	363166,30	1321023,98
53	363187,26	1321031,36
54	363207,28	1321041,01
55	363226,11	1321052,80
56	363244,43	1321065,41
57	363261,76	1321079,32
58	363277,43	1321095,06
59	363291,27	1321112,45
60	363303,09	1321131,27




7. Текстовое описание местоположения границ защитной зоны
объекта культурного наследия регионального значения
"Церковь" (с. Мотызлей)

Граница защитной зоны установлена на расстоянии 200 м от линий внешних стен памятника.

Графическое описание местоположения границ защитной зоны
объекта культурного наследия регионального значения
"Церковь" (с. Мотызлей)



УСЛОВНЫЕ ОБОЗНАЧЕНИЯ:

- | | |
|---|--|
|  | - объект культурного наследия регионального значения "Церковь" |
|  | - граница защитной зоны |
|  | - характерная точка границы защитной зоны |

Перечень координат характерных точек границы защитной зоны
объекта культурного наследия регионального значения
"Церковь" (с. Мотызлей)

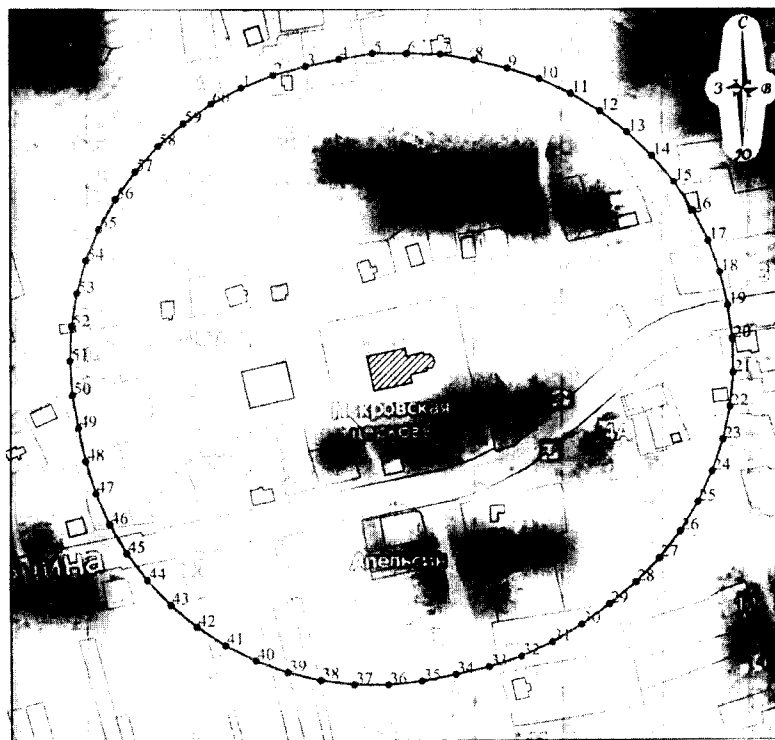
Обозначение характерной (поворотной) точки	Координаты характерных точек в МСК-52	
	X	Y
1	373894,46	1336990,77
2	373902,99	1337011,55
3	373910,25	1337032,82
4	373915,75	1337054,60
5	373919,20	1337076,81
6	373920,81	1337099,22
7	373919,89	1337121,67
8	373916,46	1337143,87
9	373910,57	1337165,54
10	373902,57	1337186,54
11	373892,51	1337206,63
12	373880,30	1337225,49
13	373866,11	1337242,91
14	373850,10	1337258,66
15	373832,46	1337272,57
16	373813,40	1337284,47
17	373793,16	1337294,21
18	373771,97	1337301,67
19	373750,09	1337306,78
20	373727,78	1337309,45
21	373705,32	1337309,68
22	373682,97	1337307,44
23	373660,99	1337302,77
24	373639,66	1337295,72
25	373619,23	1337286,38
26	373599,94	1337274,86
27	373582,03	1337261,30
28	373565,67	1337245,90
29	373550,80	1337229,06
30	373537,91	1337210,66
31	373527,16	1337190,93
32	373518,70	1337170,12
33	373512,13	1337148,63
34	373505,42	1337126,67
35	373503,97	1337104,45
36	373502,44	1337082,04
37	373503,42	1337059,60
38	373506,45	1337037,33
39	373511,73	1337015,50
40	373519,42	1336994,39
41	373529,42	1336974,28
42	373541,63	1336955,41
43	373555,87	1336938,04

44	373571,96	1336922,37
45	373589,72	1336908,61
46	373608,90	1336896,92
47	373629,28	1336887,46
48	373650,59	1336880,34
49	373672,49	1336875,34
50	373694,75	1336872,29
51	373717,21	1336871,76
52	373739,59	1336873,76
53	373761,60	1336878,25
54	373782,97	1336885,18
55	373803,42	1336894,46
56	373822,71	1336905,98
57	373840,58	1336919,59
58	373856,82	1336935,12
59	373871,21	1336952,37
60	373883,65	1336971,08
1	373894,46	1336990,77

8. Текстовое описание местоположения границ защитной зоны
объекта культурного наследия регионального значения
"Покровская церковь" (с. Нарышкино)

Граница защитной зоны установлена на расстоянии 200 м от линий внешних стен памятника.

Графическое описание местоположения границ защитной зоны
объекта культурного наследия регионального значения
"Покровская церковь" (с. Нарышкино)



УСЛОВНЫЕ ОБОЗНАЧЕНИЯ:



- объект культурного наследия регионального значения "Покровская церковь"



- граница защитной зоны



- характерная точка границы защитной зоны

Перечень координат характерных точек границы защитной зоны
объекта культурного наследия регионального значения
"Покровская церковь" (с. Нарышкино)

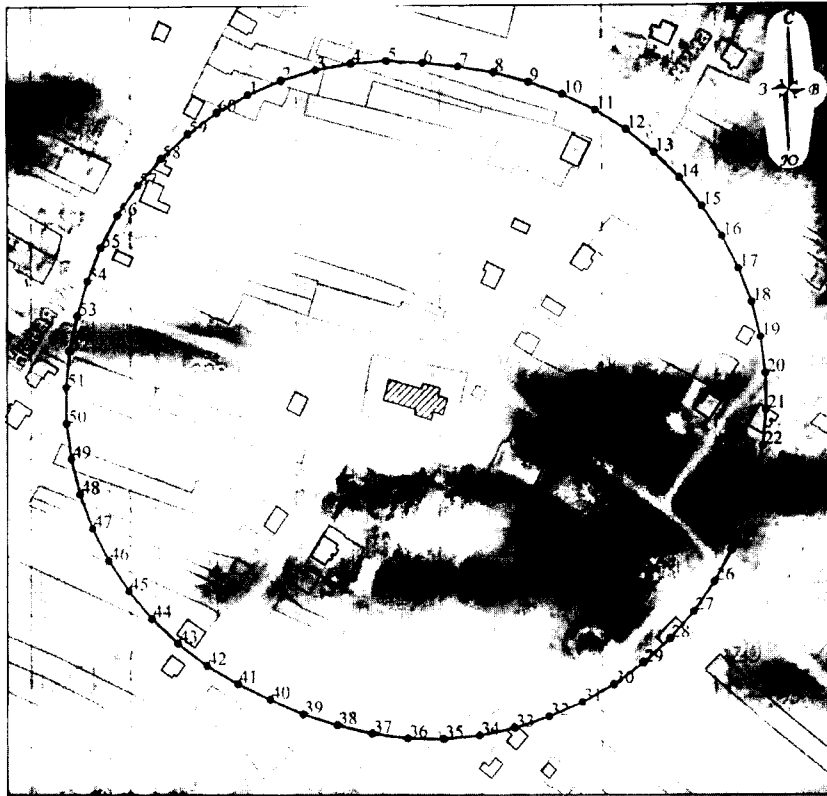
Обозначение характерной (поворотной) точки	Координаты характерных точек в МСК-52	
	X	Y
1	371069,15	1346324,26
2	371077,64	1346345,59
3	371083,62	1346367,75
4	371088,32	1346390,22
5	371092,07	1346412,87
6	371092,07	1346435,80
7	371091,75	1346458,70
8	371087,66	1346481,29
9	371082,38	1346503,64
10	371075,06	1346525,39
11	371065,30	1346546,17
12	371053,23	1346565,69
13	371039,07	1346583,76
14	371023,18	1346600,32
15	371005,49	1346614,96
16	370986,25	1346627,47
17	370965,70	1346637,69
18	370944,11	1346645,49
19	370921,78	1346650,78
20	370899,03	1346653,87
21	370876,08	1346654,33
22	370853,23	1346652,16
23	370830,78	1346647,39
24	370809,02	1346640,07
25	370788,16	1346630,49
26	370768,41	1346618,79
27	370750,14	1346604,90
28	370733,57	1346589,01
29	370718,93	1346571,33
30	370705,32	1346552,84
31	370693,39	1346533,23
32	370683,79	1346512,38

33	370676,63	1346490,57
34	370671,65	1346468,15
35	370667,14	1346445,64
36	370664,77	1346422,81
37	370665,03	1346399,85
38	370667,92	1346377,08
39	370673,40	1346354,79
40	370681,39	1346333,28
41	370691,80	1346312,82
42	370704,49	1346293,69
43	370719,28	1346276,14
44	370735,99	1346260,40
45	370754,39	1346246,68
46	370774,24	1346235,15
47	370795,28	1346225,98
48	370817,23	1346219,28
49	370839,69	1346214,46
50	370862,27	1346210,35
51	370885,17	1346208,73
52	370908,10	1346209,74
53	370930,77	1346213,37
54	370952,87	1346219,57
55	370974,11	1346228,26
56	370994,22	1346239,33
57	371012,92	1346252,64
58	371029,98	1346267,99
59	371045,17	1346285,20
60	371058,28	1346304,04
1	371069,15	1346324,26

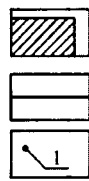
9. Текстовое описание местоположения границ защитной зоны
объекта культурного наследия регионального значения
"Церковь Рождества Христова" (с. Полховский Майдан)

Граница защитной зоны установлена на расстоянии 200 м от линий внешних стен
памятника.

Графическое описание местоположения границ защитной зоны
объекта культурного наследия регионального значения
"Церковь Рождества Христова" (с. Полховский Майдан)



УСЛОВНЫЕ ОБОЗНАЧЕНИЯ:



- объект культурного наследия регионального значения "Церковь Рождества Христова"

- граница защитной зоны

- характерная точка границы защитной зоны

Перечень координат характерных точек границы защитной зоны объекта культурного наследия регионального значения "Церковь Рождества Христова" (с. Полховский Майдан)

Обозначение характерной (поворотной) точки	Координаты характерных точек в МСК-52	
	X	Y
1	366745,38	1320256,89
2	366754,28	1320277,76
3	366760,77	1320299,50
4	366764,74	1320321,85
5	366766,17	1320344,49
6	366765,01	1320367,16
7	366762,57	1320389,73
8	366758,74	1320412,10
9	366752,79	1320434,00
10	366745,19	1320455,39
11	366735,23	1320475,78
12	366723,02	1320494,90


13	366708,72	1320512,52
14	366692,51	1320528,41
15	366674,65	1320542,40
16	366655,76	1320554,98
17	366635,58	1320565,37
18	366614,36	1320573,40
19	366592,36	1320578,98
20	366569,88	1320582,03
21	366547,19	1320582,51
22	366524,59	1320580,42
23	366502,38	1320575,79
24	366480,59	1320569,41
25	366459,52	1320560,99
26	366439,53	1320550,25
27	366420,89	1320537,31
28	366403,83	1320522,34
29	366388,58	1320505,53
30	366375,34	1320487,11
31	366364,26	1320467,30
32	366355,27	1320446,46
33	366348,06	1320424,94
34	366343,33	1320402,75
35	366341,16	1320380,16
36	366341,55	1320357,47
37	366344,51	1320334,97
38	366349,94	1320312,93
39	366356,78	1320291,29
40	366365,86	1320270,50
41	366375,71	1320250,04
42	366387,27	1320230,51
43	366400,98	1320212,42
44	366416,64	1320196,00
45	366434,06	1320181,46
46	366453,02	1320168,99
47	366473,27	1320158,75
48	366494,55	1320150,86
49	366516,58	1320145,44
50	366539,09	1320142,54
51	366561,78	1320142,22
52	366584,36	1320144,47
53	366606,54	1320149,26
54	366628,34	1320155,59
55	366649,48	1320163,86
56	366669,54	1320174,46
57	366688,27	1320187,27
58	366705,43	1320202,13

59	366720,79	1320218,82
60	366734,17	1320237,16
1	366745,38	1320256,89




10. Текстовое описание местоположения границ защитной зоны
объекта культурного наследия регионального значения
"Никольская церковь" (с. Сарлинский Майдан)

Граница защитной зоны установлена на расстоянии 200 м от линий внешних стен памятника.

Графическое описание местоположения границ защитной зоны
объекта культурного наследия регионального значения
"Никольская церковь" (с. Сарлинский Майдан)



УСЛОВНЫЕ ОБОЗНАЧЕНИЯ:

- | | |
|---|---|
|  | - объект культурного наследия регионального значения "Никольская церковь" |
|  | - граница защитной зоны |
|  | - характерная точка границы защитной зоны |

Перечень координат характерных точек границы защитной зоны
объекта культурного наследия регионального значения
"Никольская церковь" (с. Сарлинский Майдан)

Обозначение характерной (поворотной) точки	Координаты характерных точек в МСК-52	
	X	Y
1	368758,36	1341509,08

2	368767,22	1341530,39
3	368773,58	1341552,58
4	368778,69	1341575,10
5	368782,14	1341597,92
6	368782,99	1341620,99
7	368782,82	1341644,08
8	368780,53	1341667,05
9	368775,61	1341689,60
10	368768,13	1341711,44
11	368758,18	1341732,26
12	368745,89	1341751,80
13	368731,44	1341769,80
14	368715,01	1341786,01
15	368696,82	1341800,22
16	368677,11	1341812,24
17	368656,16	1341821,90
18	368634,22	1341829,09
19	368611,73	1341834,34
20	368588,91	1341837,80
21	368565,85	1341838,62
22	368542,84	1341836,77
23	368520,20	1341832,28
24	368498,23	1341825,22
25	368477,21	1341815,67
26	368457,44	1341803,76
27	368439,17	1341789,65
28	368422,65	1341773,53
29	368408,10	1341755,62
30	368395,70	1341736,15
31	368385,36	1341715,51
32	368375,84	1341694,47
33	368368,63	1341672,55
34	368363,37	1341650,06
35	368359,09	1341627,38
36	368357,39	1341604,36
37	368358,37	1341581,30
38	368361,99	1341558,50
39	368367,66	1341536,12
40	368375,50	1341514,41
41	368385,16	1341493,45
42	368397,13	1341473,71
43	368411,29	1341455,49
44	368427,46	1341439,01
45	368445,41	1341424,51
46	368464,92	1341412,17
47	368485,72	1341402,17

48	368507,53	1341394,63
49	368530,01	1341389,35
50	368552,88	1341386,24
51	368575,96	1341385,80
52	368598,93	1341388,01
53	368621,50	1341392,86
54	368643,36	1341400,28
55	368664,21	1341410,16
56	368683,79	1341422,38
57	368701,84	1341436,78
58	368718,55	1341452,70
59	368733,59	1341470,22
60	368747,10	1341488,94
1	368758,36	1341509,08

ПРИЛОЖЕНИЕ 2
к приказу управления государственной
охраны объектов культурного наследия
Нижегородской области
от 20.07.2020 № 210

Режим использования земель
в границах защитных зон объектов культурного наследия

Настоящим Режимом запрещается строительство объектов капитального строительства и реконструкция объектов капитального строительства, связанная с изменением их параметров (высоты, количества этажей, площади), за исключением строительства и реконструкции линейных объектов.
