



Управление
государственной охраны объектов культурного наследия
Нижегородской области

П Р И К А З

Включен в Реестр
нормативных актов органов

21 ФЕВ 2020

№ в реестре

14840-518-038

03.02.2020

№

38

г. Нижний Новгород

**Об утверждении описания местоположения
границ защитных зон объектов культурного
наследия, расположенных на территории
Большеболдинского района
Нижегородской области, режима
использования земель в границах защитных
зон объектов культурного наследия**

В целях обеспечения сохранности объектов культурного наследия регионального значения "Усадебный сад имения Новосильцевых" в с. Апраксино, "Троицкая церковь" в с. Апраксино, "Деревянная мельница" в с. Малое Болдино, "Деревянная часовня" в д. Ниловка, "Усадебный парк имения Кочубеев" в с. Нижняя Слобода, "Усадебный парк имения Ермоловых" в с. Черновское, расположенных на территории Большеболдинского района Нижегородской области, руководствуясь статьями 20², 34¹ Федерального закона от 25 июня 2002 г. № 73-ФЗ "Об объектах культурного наследия (памятниках истории и культуры) народов Российской Федерации", п р и к а з ы в а ю:

1. Утвердить текстовое и графическое описания местоположения границ защитных зон объектов культурного наследия с перечнем координат характерных точек этих границ, режим использования земель в границах защитных зон объектов культурного наследия, расположенных на территории Большеболдинского района Нижегородской области:

- 1) "Усадебный сад имения Новосильцевых" (с. Апраксино);
- 2) "Троицкая церковь" (с. Апраксино);
- 3) "Деревянная мельница" (с. Малое Болдино);
- 4) "Деревянная часовня" (д. Ниловка);
- 5) "Усадебный парк имения Кочубеев" (с. Нижняя Слобода);
- 6) "Усадебный парк имения Ермоловых" (с. Черновское)

согласно приложениям 1, 2 к настоящему приказу.

2. Поручить начальнику отдела государственной охраны и учета объектов культурного наследия Н.Н.Тамбовцевой организовать работу по направлению в установленном порядке копии настоящего приказа в федеральный орган исполнительной власти, уполномоченный Правительством Российской Федерации на осуществление государственного кадастрового учета, государственной регистрации прав, ведение Единого государственного реестра недвижимости и предоставление сведений, содержащихся в Едином государственном реестре недвижимости, а также в администрацию Большеболдинского района для размещения в информационной системе обеспечения градостроительной деятельности.

3. Приказ вступает в силу со дня регистрации в Реестре нормативных актов органов исполнительной власти Нижегородской области.

4. Контроль за исполнением настоящего приказа оставляю за собой.

Руководитель



Г.В.Меламед

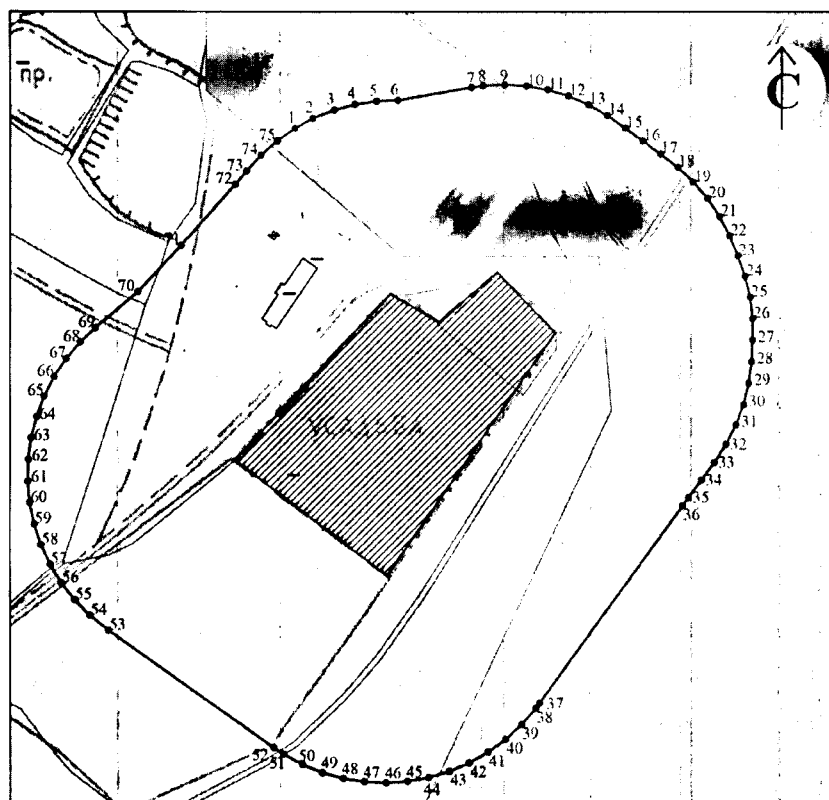
ПРИЛОЖЕНИЕ 1

к приказу управления государственной
охраны объектов культурного наследия
Нижегородской области
от 03.02.2020 № 38

1. Текстовое описание местоположения границ защитной зоны
объекта культурного наследия регионального значения
"Усадебный сад имения Новосильцевых" (с. Апракино)

Граница защитной зоны установлена на расстоянии 200 м от линий внешних стен памятника.

Графическое описание местоположения границ защитной зоны
объекта культурного наследия регионального значения
"Усадебный сад имения Новосильцевых" (с. Апракино)



УСЛОВНЫЕ ОБОЗНАЧЕНИЯ:



- объект культурного наследия регионального значения "Усадебный сад имения Новосильцевых"
- граница защитной зоны
- характерная точка границы защитной зоны

Перечень координат характерных точек границы защитной зоны
 объекта культурного наследия регионального значения
 "Усадебный сад имени Новосильцевых" (с. Апраксино)

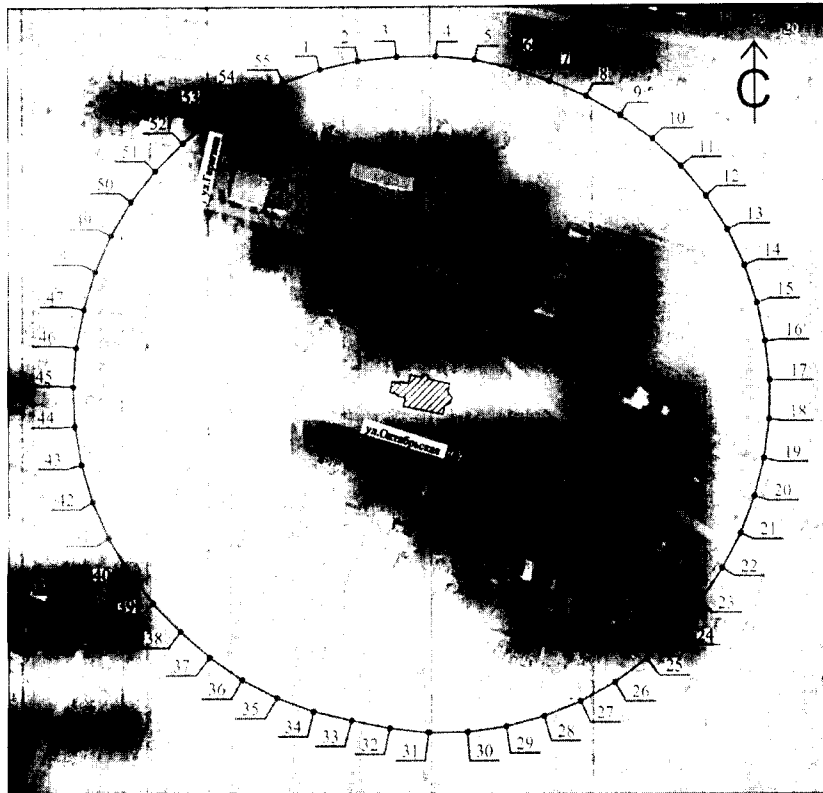
Обозначение характерной (поворотной) точки	Координаты характерных точек в МСК-52	
	X	Y
1	391784,85	2306765,98
2	391795,46	2306784,36
3	391803,75	2306806,99
4	391809,62	2306828,82
5	391812,99	2306851,18
6	391813,82	2306873,78
7	391827,02	2306950,90
8	391828,71	2306963,04
9	391829,88	2306985,62
10	391828,49	2307008,19
11	391824,57	2307030,46
12	391818,15	2307052,14
13	391809,33	2307072,96
14	391798,21	2307092,65
15	391785,15	2307111,12
16	391771,77	2307129,37
17	391758,39	2307147,61
18	391744,64	2307165,57
19	391729,10	2307181,99
20	391711,80	2307196,55
21	391692,96	2307209,07
22	391672,84	2307219,38
23	391651,93	2307228,02
24	391630,61	2307235,56
25	391608,58	2307240,65
26	391586,12	2307243,23
27	391563,50	2307243,27
28	391540,90	2307242,22
29	391518,49	2307239,27
30	391496,54	2307233,80
31	391475,36	2307225,88
32	391455,21	2307215,63
33	391436,32	2307203,19
34	391417,97	2307189,95
35	391399,63	2307176,72
36	391391,01	2307170,50
37	391185,01	2307021,91
38	391179,51	2307017,80
39	391162,45	2307002,96
40	391147,17	2306986,29

41	391133,87	2306968,00
42	391122,72	2306948,33
43	391113,86	2306927,52
44	391107,41	2306905,85
45	391103,44	2306883,59
46	391102,02	2306861,02
47	391103,15	2306838,44
48	391106,82	2306816,12
49	391112,99	2306794,37
50	391121,57	2306773,45
51	391132,46	2306753,63
52	391139,16	2306743,61
53	391262,11	2306571,14
54	391277,85	2306551,74
55	391294,09	2306536,00
56	391312,00	2306522,19
57	391331,35	2306510,49
58	391351,90	2306501,06
59	391373,38	2306494,00
60	391395,52	2306489,41
61	391418,04	2306487,35
62	391440,65	2306487,85
63	391463,05	2306490,89
64	391484,97	2306496,44
65	391506,12	2306504,44
66	391526,24	2306514,77
67	391545,06	2306527,30
68	391562,35	2306541,88
69	391576,90	2306557,17
70	391615,03	2306601,71
71	391663,35	2306646,78
72	391726,69	2306703,56
73	391740,60	2306714,94
74	391757,25	2306730,25
75	391772,06	2306747,34
1	391784,85	2306765,98

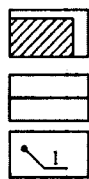
2. Текстовое описание местоположения границ защитной зоны
объекта культурного наследия регионального значения
"Троицкая церковь" (с. Апраксино)

Граница защитной зоны установлена на расстоянии 200 м от линий внешних стен
памятника.

Графическое описание местоположения границ защитной зоны
объекта культурного наследия регионального значения
"Троицкая церковь" (с. Апраксино)



УСЛОВНЫЕ ОБОЗНАЧЕНИЯ:



- объект культурного наследия регионального значения "Троицкая церковь"
- граница защитной зоны
- характерная точка границы защитной зоны

Перечень координат характерных точек границы защитной зоны объекта культурного наследия регионального значения "Троицкая церковь" (с. Апраксино)

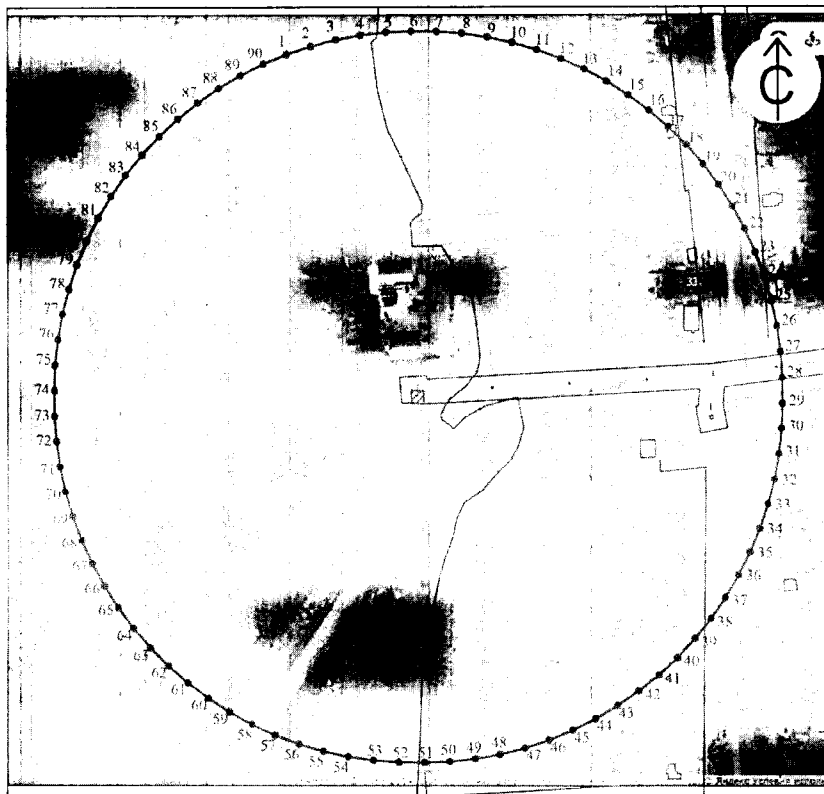
Обозначение характерной (поворотной) точки	Координаты характерных точек в ГСК52	
	X	Y
1	391767,05	2305280,41
2	391772,58	2305304,50
3	391775,10	2305329,10
4	391775,53	2305353,82
5	391773,08	2305378,42
6	391767,62	2305402,53
7	391759,38	2305425,84
8	391749,89	2305448,68
9	391737,80	2305470,24
10	391723,15	2305490,15
11	391706,15	2305508,10
12	391687,07	2305523,82
13	391666,20	2305537,06

14	391643,85	2305547,62
15	391620,36	2305555,35
16	391596,15	2305560,38
17	391571,59	2305563,18
18	391546,87	2305562,93
19	391522,37	2305559,64
20	391498,37	2305553,69
21	391475,25	2305544,93
22	391453,39	2305533,38
23	391432,90	2305519,54
24	391413,84	2305503,80
25	391396,86	2305485,83
26	391382,23	2305465,90
27	391370,18	2305444,32
28	391360,87	2305421,42
29	391354,47	2305397,54
30	391351,06	2305373,06
31	391350,69	2305348,34
32	391353,38	2305323,76
33	391358,24	2305299,51
34	391363,98	2305275,46
35	391372,53	2305252,27
36	391383,87	2305230,30
37	391397,84	2305209,91
38	391414,21	2305191,38
39	391431,86	2305174,06
40	391451,38	2305158,89
41	391472,63	2305146,25
42	391495,27	2305136,32
43	391518,96	2305129,26
44	391543,34	2305125,18
45	391568,04	2305124,14
46	391592,68	2305126,15
47	391616,94	2305130,93
48	391640,61	2305138,07
49	391663,21	2305148,09
50	391684,40	2305160,81
51	391703,86	2305176,06
52	391721,30	2305193,58
53	391736,43	2305213,13
54	391749,05	2305234,39
55	391758,94	2305257,05
1	391767,05	2305280,41

3. Текстовое описание местоположения границ защитной зоны
 объекта культурного наследия регионального значения
 "Деревянная мельница" (с. Малое Болдино)

Граница защитной зоны установлена на расстоянии 300 м от линий внешних стен памятника.

Графическое описание местоположения границ защитной зоны
объекта культурного наследия регионального значения
"Деревянная мельница" (с. Малое Болдино)



УСЛОВНЫЕ ОБОЗНАЧЕНИЯ:



- объект культурного наследия регионального значения "Деревянная мельница"
- граница защитной зоны
- характерная точка границы защитной зоны

Перечень координат характерных точек границы защитной зоны
объекта культурного наследия регионального значения
"Деревянная мельница" (с. Малое Болдино)

Обозначение характерной (поворотной) точки	Координаты характерных точек в МСК-52	
	X	Y
1	379067,37	2293148,60
2	379074,13	2293168,91
3	379079,42	2293189,66
4	379083,23	2293210,74
5	379085,52	2293232,03

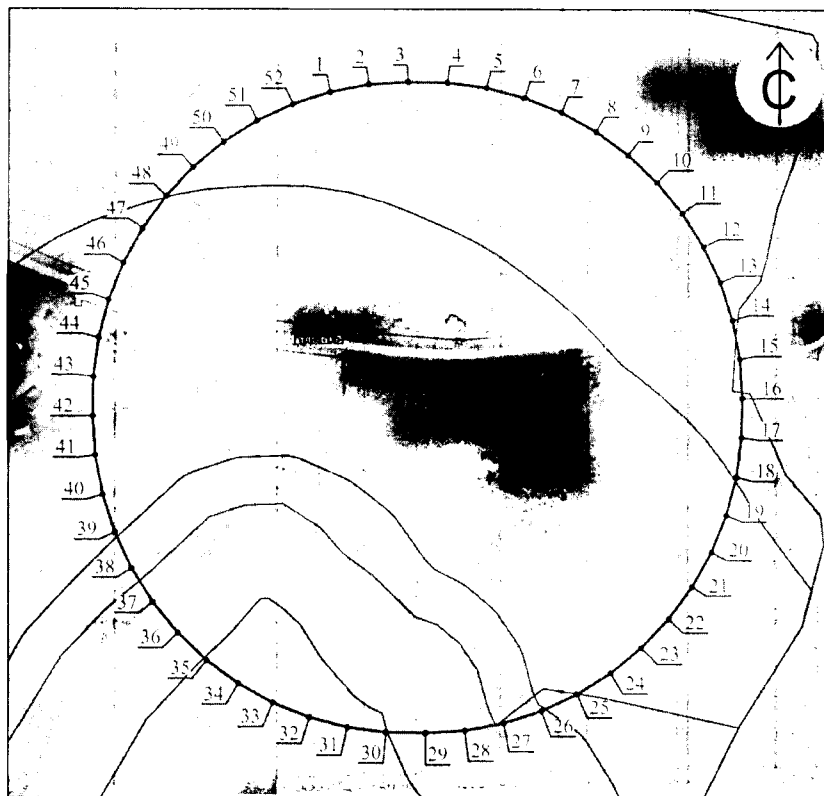
6	379086,28	2293253,43
7	379086,09	2293274,85
8	379084,56	2293296,21
9	379081,51	2293317,40
10	379076,96	2293338,33
11	379070,92	2293358,87
12	379063,44	2293378,94
13	379054,54	2293398,41
14	379044,28	2293417,21
15	379032,70	2293435,22
16	379019,86	2293452,37
17	379005,84	2293468,55
18	378990,70	2293483,69
19	378974,51	2293497,71
20	378957,37	2293510,55
21	378939,35	2293522,12
22	378920,56	2293532,38
23	378901,08	2293541,28
24	378881,01	2293548,76
25	378860,47	2293554,80
26	378839,54	2293559,35
27	378818,35	2293562,39
28	378796,99	2293563,92
29	378775,57	2293564,11
30	378754,17	2293563,35
31	378732,88	2293561,06
32	378711,80	2293557,25
33	378691,06	2293551,96
34	378670,74	2293545,19
35	378650,95	2293537,00
36	378631,81	2293527,41
37	378613,39	2293516,48
38	378595,80	2293504,27
39	378579,13	2293490,83
40	378563,46	2293476,24
41	378548,86	2293460,56
42	378535,43	2293443,89
43	378523,22	2293426,30
44	378512,29	2293407,88
45	378502,70	2293388,73
46	378494,51	2293368,95
47	378487,75	2293348,63
48	378482,45	2293327,88
49	378478,65	2293306,81
50	378476,36	2293285,51
51	378475,60	2293264,11

52	378475,79	2293242,70
53	378477,32	2293221,34
54	378480,37	2293200,14
55	378484,92	2293179,22
56	378490,95	2293158,67
57	378498,44	2293138,61
58	378507,34	2293119,13
59	378517,60	2293100,33
60	378529,18	2293082,32
61	378542,01	2293065,18
62	378556,04	2293048,99
63	378571,18	2293033,85
64	378587,36	2293019,83
65	378604,51	2293007,00
66	378622,52	2292995,42
67	378641,32	2292985,16
68	378660,80	2292976,26
69	378680,86	2292968,78
70	378701,41	2292962,75
71	378722,33	2292958,20
72	378743,53	2292955,15
73	378764,89	2292953,62
74	378786,31	2292953,43
75	378807,71	2292954,20
76	378829,00	2292956,49
77	378850,07	2292960,29
78	378870,82	2292965,59
79	378891,14	2292972,35
80	378910,92	2292980,55
81	378930,07	2292990,13
82	378948,49	2293001,06
83	378966,08	2293013,28
84	378982,75	2293026,71
85	378998,42	2293041,31
86	379013,01	2293056,98
87	379026,45	2293073,65
88	379038,66	2293091,25
89	379049,59	2293109,66
90	379059,17	2293128,81
1	379067,37	2293148,60

4. Текстовое описание местоположения границ защитной зоны
 объекта культурного наследия регионального значения
 "Деревянная часовня" (д. Ниловка)

Граница защитной зоны установлена на расстоянии 200 м от линий внешних стен памятника.

Графическое описание местоположения границ защитной зоны
объекта культурного наследия регионального значения
"Деревянная часовня" (д. Ниловка)



УСЛОВНЫЕ ОБОЗНАЧЕНИЯ:



- объект культурного наследия регионального значения "Деревянная часовня"



- граница защитной зоны



- характерная точка границы защитной зоны

Перечень координат характерных точек границы защитной зоны
объекта культурного наследия регионального значения
"Деревянная часовня" (д. Ниловка)

Обозначение характерной (поворотной) точки	Координаты характерных точек в ГСК52	
	X	Y
1	395749,57	2304844,66
2	395754,22	2304869,08
3	395755,77	2304893,88
4	395755,34	2304918,74
5	395752,14	2304943,39

6	395745,89	2304967,45
7	395736,68	2304990,53
8	395724,66	2305012,28
9	395710,00	2305032,36
10	395692,96	2305050,44
11	395673,78	2305066,25
12	395652,78	2305079,54
13	395630,28	2305090,10
14	395606,64	2305097,77
15	395582,23	2305102,41
16	395557,42	2305103,97
17	395532,56	2305103,54
18	395507,91	2305100,34
19	395483,86	2305094,09
20	395460,78	2305084,88
21	395439,03	2305072,85
22	395418,95	2305058,20
23	395400,86	2305041,16
24	395385,05	2305021,98
25	395371,76	2305000,98
26	395361,20	2304978,48
27	395353,54	2304954,84
28	395348,89	2304930,42
29	395347,33	2304905,62
30	395347,77	2304880,76
31	395350,96	2304856,11
32	395357,21	2304832,06
33	395366,43	2304808,97
34	395378,45	2304787,22
35	395393,10	2304767,15
36	395410,15	2304749,06
37	395429,32	2304733,25
38	395450,33	2304719,96
39	395472,82	2304709,40
40	395496,47	2304701,73
41	395520,88	2304697,09
42	395545,69	2304695,53
43	395570,55	2304695,97
44	395595,19	2304699,16
45	395619,25	2304705,41
46	395642,33	2304714,62
47	395664,08	2304726,65
48	395684,16	2304741,30
49	395702,24	2304758,35
50	395718,06	2304777,52
51	395731,35	2304798,52

52	395741,91	2304821,02
1	395749,57	2304844,66

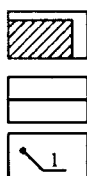
5. Текстовое описание местоположения границ защитной зоны
объекта культурного наследия регионального значения
"Усадебный парк имени Кочубеев" (с. Нижняя Слобода)

Граница защитной зоны установлена на расстоянии 200 м от линий внешних стен памятника.

Графическое описание местоположения границ защитной зоны
объекта культурного наследия регионального значения
"Усадебный парк имени Кочубеев" (с. Нижняя Слобода)



УСЛОВНЫЕ ОБОЗНАЧЕНИЯ:



- объект культурного наследия регионального значения "Усадебный парк имени Кочубеев"
- граница защитной зоны
- характерная точка границы защитной зоны

Перечень координат характерных точек границы защитной зоны
объекта культурного наследия регионального значения
"Усадебный парк имени Кочубеев" (с. Нижняя Слобода)

Обозначение характерной (поворотной) точки	Координаты характерных точек в ГСК52	
	X	Y
1	374683,78	2287110,55
2	374700,82	2287135,06
3	374711,93	2287156,81
4	374720,32	2287179,75
5	374725,86	2287203,54
6	374728,48	2287227,83
7	374728,14	2287252,25
8	374724,83	2287276,45
9	374718,61	2287300,07
10	374709,58	2287322,77
11	374697,86	2287344,19
12	374683,62	2287364,04
13	374693,93	2287385,47
14	374702,86	2287408,21
15	374708,96	2287431,86
16	374712,13	2287456,08
17	374712,32	2287480,50
18	374709,54	2287504,77
19	374703,81	2287528,51
20	374695,24	2287551,38
21	374683,94	2287573,04
22	374670,08	2287593,16
23	374653,88	2287611,43
24	374635,57	2287627,60
25	374614,63	2287641,87
26	374499,60	2287710,13
27	374489,11	2287715,88
28	374466,74	2287725,69
29	374443,37	2287732,80
30	374419,32	2287737,10
31	374394,94	2287738,54
32	374377,37	2287737,79
33	374263,86	2287718,02
34	374168,37	2287710,01
35	374152,68	2287708,45
36	374128,74	2287703,60
37	374105,56	2287695,88
38	374083,51	2287685,38
39	374062,89	2287672,28
40	374044,03	2287656,76
41	374027,20	2287639,06
42	374012,66	2287619,44
43	374000,61	2287598,19
44	373990,42	2287575,98

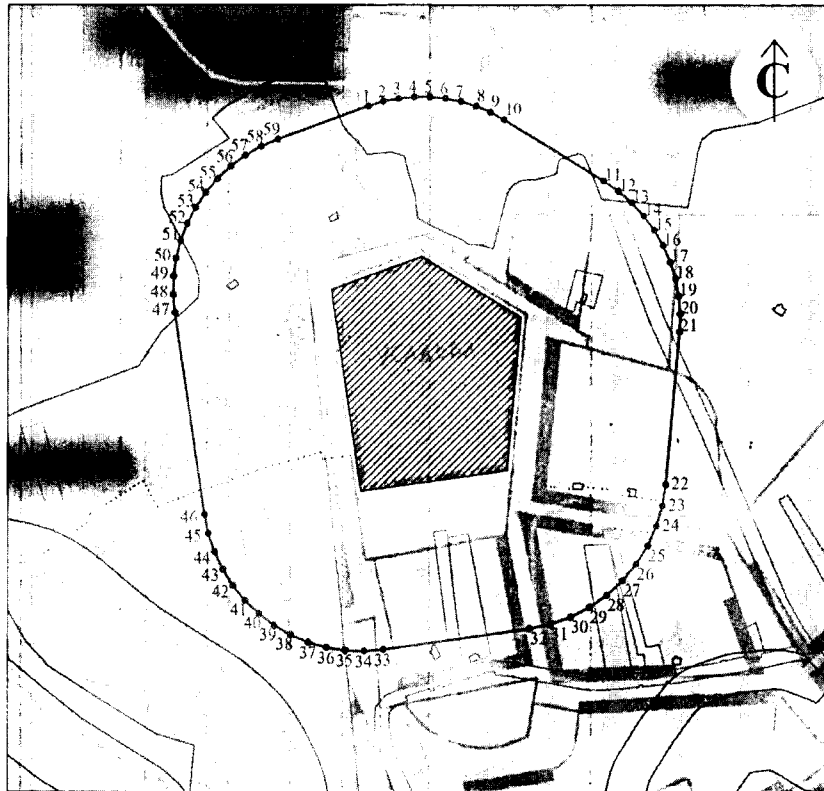
45	373924,78	2287431,83
46	373843,06	2287301,92
47	373816,34	2287287,67
48	373796,49	2287273,44
49	373778,45	2287256,97
50	373762,47	2287238,49
51	373750,71	2287221,47
52	373715,42	2287152,65
53	373705,72	2287130,53
54	373698,69	2287107,14
55	373694,57	2287083,07
56	373693,41	2287058,67
57	373695,23	2287034,31
58	373700,01	2287010,36
59	373707,67	2286987,16
60	373718,10	2286965,08
61	373731,15	2286944,43
62	373746,62	2286925,53
63	373766,47	2286906,82
64	373810,87	2286870,36
65	373882,40	2286807,52
66	373899,98	2286793,27
67	373920,43	2286783,58
68	373938,00	2286776,13
69	373961,09	2286768,19
70	373984,99	2286763,12
71	374009,32	2286761,00
72	374033,73	2286761,86
73	374057,90	2286765,46
74	374081,96	2286769,74
75	374105,50	2286776,27
76	374128,19	2286785,32
77	374150,54	2286795,21
78	374171,65	2286807,50
79	374191,10	2286822,28
80	374209,16	2286838,74
81	374222,75	2286851,23
82	374248,41	2286846,03
83	374276,15	2286844,32
84	374302,83	2286846,43
85	374329,40	2286852,30
86	374365,87	2286862,79
87	374394,96	2286873,66
88	374416,43	2286885,30
89	374439,36	2286891,83
90	374463,22	2286897,05

91	374486,27	2286905,13
92	374508,16	2286915,97
93	374528,57	2286929,39
94	374547,19	2286945,20
95	374563,74	2286963,16
1	374683,78	2287110,55

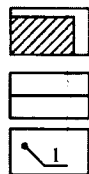
6. Текстовое описание местоположения границ защитной зоны
объекта культурного наследия регионального значения
"Усадебный парк имения Ермоловых" (с. Черновское)

Граница защитной зоны установлена на расстоянии 200 м от линий внешних стен памятника.

Графическое описание местоположения границ защитной зоны
объекта культурного наследия регионального значения
"Усадебный парк имения Ермоловых" (с. Черновское)



УСЛОВНЫЕ ОБОЗНАЧЕНИЯ:



- объект культурного наследия регионального значения "Усадебный парк имения Ермоловых"
- граница защитной зоны
- характерная точка границы защитной зоны

Перечень координат характерных точек границы защитной зоны
 объекта культурного наследия регионального значения
 "Усадебный парк имени Ермоловых" (с. Черновское)

Обозначение характерной (поворотной) точки	Координаты характерных точек в МСК-52	
	X	Y
1	397686,20	2301889,02
2	397692,02	2301907,99
3	397695,93	2301927,44
4	397697,90	2301947,19
5	397697,90	2301967,03
6	397695,93	2301986,78
7	397692,02	2302006,23
8	397686,19	2302025,20
9	397678,52	2302043,50
10	397669,07	2302060,95
11	397592,96	2302186,24
12	397580,37	2302204,58
13	397565,82	2302221,41
14	397549,49	2302236,52
15	397531,58	2302249,72
16	397512,32	2302260,85
17	397491,95	2302269,78
18	397470,71	2302276,38
19	397448,86	2302280,59
20	397426,68	2302282,34
21	397404,45	2302281,62
22	397211,35	2302264,59
23	397184,90	2302260,45
24	397159,24	2302252,82
25	397134,82	2302241,83
26	397112,09	2302227,68
27	397091,46	2302210,62
28	397073,29	2302190,96
29	397057,90	2302169,04
30	397045,59	2302145,27
31	397036,56	2302120,06
32	397030,97	2302093,87
33	397004,32	2301908,84
34	397002,33	2301884,84
35	397003,24	2301860,77
36	397007,03	2301836,99
37	397013,65	2301813,84
38	397023,01	2301791,65
39	397034,97	2301770,74
40	397049,35	2301751,43

41	397065,95	2301733,98
42	397084,53	2301718,66
43	397104,81	2301705,68
44	397126,51	2301695,23
45	397149,30	2301687,46
46	397172,87	2301682,50
47	397427,24	2301644,68
48	397449,98	2301642,61
49	397472,81	2301643,16
50	397495,43	2301646,30
51	397517,55	2301652,00
52	397538,87	2301660,18
53	397559,12	2301670,75
54	397578,03	2301683,55
55	397595,36	2301698,42
56	397610,88	2301715,17
57	397624,39	2301733,59
58	397635,71	2301753,42
59	397644,70	2301774,41
1	397686,20	2301889,02

ПРИЛОЖЕНИЕ 2
к приказу управления государственной
охраны объектов культурного наследия
Нижегородской области
от 03.02.2020 № 38

**Режим использования земель
в границах защитных зон объектов культурного наследия**

Настоящим Режимом запрещается строительство объектов капитального строительства и реконструкция объектов капитального строительства, связанная с изменением их параметров (высоты, количества этажей, площади), за исключением строительства и реконструкции линейных объектов.
