



# Правительство Нижегородской области

## ПОСТАНОВЛЕНИЕ

11.02.2025

№ 85

### Об утверждении паспорта на памятник природы регионального значения "Участки дубрав в Кутумском лесничестве к юго-западу от п. Кутум", расположенный в Лукояновском муниципальном округе Нижегородской области

В соответствии с Земельным кодексом Российской Федерации, федеральными законами от 14 марта 1995 г. № 33-ФЗ "Об особо охраняемых природных территориях", от 10 января 2002 г. № 7-ФЗ "Об охране окружающей среды", Законом Нижегородской области от 8 августа 2008 г. № 98-З "Об особо охраняемых природных территориях в Нижегородской области" Правительство Нижегородской области **п о с т а н о в л я е т:**

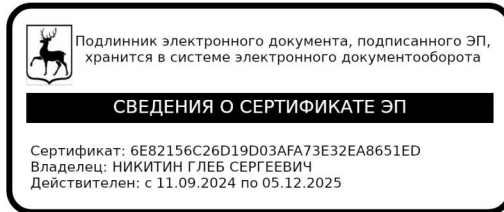
1. Утвердить прилагаемый паспорт на памятник природы регионального значения "Участки дубрав в Кутумском лесничестве к юго-западу от п. Кутум", расположенный в Лукояновском муниципальном округе Нижегородской области.

2. Министерству экологии и природных ресурсов Нижегородской области в рамках законодательной инициативы Губернатора Нижегородской области осуществить подготовку проекта постановления Законодательного Собрания Нижегородской области о внесении изменений в решение Нижегородского областного Совета народных депутатов от 2 ноября 1993 г. № 340-м "Об объявлении природных объектов государственными памятниками природы областного значения" в порядке, предусмотренном разделом 5 Регламента Правительства

Нижегородской области, утвержденного постановлением Правительства Нижегородской области от 11 декабря 2009 г. № 920.

3. Настоящее постановление вступает в силу по истечении десяти дней после дня его официального опубликования.

Губернатор



Г.С.НИКИТИН

## УТВЕРЖДЕН

постановлением Правительства  
Нижегородской области  
от 11.02.2025 № 85

### ПАСПОРТ

**на памятник природы регионального значения  
"Участки дубрав в Кутумском лесничестве к юго-западу от п. Кутум",  
расположенный в Лукояновском муниципальном округе  
Нижегородской области**

Объявлен решением Нижегородского областного Совета народных депутатов от 2 ноября 1993 г. № 340-м "Об объявлении природных объектов государственными памятниками природы областного значения".

Адрес (местонахождение): Нижегородская область, Лукояновский муниципальный округ, от г. Лукоянов 42 км на юго-запад, от п. Кутум 5 км на юго-запад.

Расположен на землях лесного фонда (кв. 40, кв. 41 выдел 1 (частично), кв. 57 Разинского районного лесничества Кутумского участкового лесничества, по материалам лесоустройства 2004 года), входящих в состав кадастрового квартала 52:57:0130001.

Площадь памятника природы: 188,71 га, в том числе участок I – 117,28 га, участок II – 71,43 га.

Взят на учет в министерстве экологии и природных ресурсов Нижегородской области.

Краткое описание памятника природы, его назначение:

Памятник природы занимает кварталы 40, 57, частично выдел 1 квартала 41 Разинского районного лесничества Кутумского участкового лесничества. Он представляет собой сохранившиеся участки высоковозрастных дубрав. В них древостой образован дубом черешчатым, липой и кленом, иногда с примесью березы и осины. Дуб имеет возраст от 100 до 200 лет, диаметр ствола от 50 до 90 см, высоту 25 - 27 м. Березы и липы имеют диаметр ствола 40 - 50 см. Сомкнутость крон 0,3 - 0,5.

Подрост густой, образован преимущественно липой и кленом с примесью единичных деревьев дуба, березы и вяза. Возраст подроста 20 - 60 лет, высота от 8 до 20 м, диаметр стволов деревьев в подросте от 8 до 20 см. Сомкнутость крон 0,5 - 0,6. Основной породой, составляющей подлесок, является лещина. В подлеске также встречаются бересклет бородавчатый, жимолость лесная, рябина обыкновенная, черемуха обыкновенная. Травостой образован осокой волосистой, снытью обыкновенной, копытнем европейским, будрой плющевидной, ясменником пахучим, майником двулистным, сочевичником весенним, купеной многоцветковой, ветреницей лютичной, щитовником мужским, зубянккой пятилистной (вид, занесенный в Красную книгу Нижегородской области), хохлаткой плотной, хохлаткой Маршалла (вид, занесенный в Красную книгу Нижегородской области), пролесником европейским, вороньим глазом, борцом высоким, щитовником ланцетно-гребенчатым, медуницей неясной, фиалкой удивительной, ясноткой крапчатой, гравилатом городским и другими видами. Из редких и охраняемых видов растений, занесенных в Красную книгу Нижегородской области, отмечены дикранум зеленый и лунник оживающий.

На территории памятника природы представлены следующие сложным образом переходящие друг в друга ассоциации: дубрава липовая волосистоосоковая, дубрава липовая разнотравная, дубрава чистая волосистоосоковая, дубрава чистая разнотравная.

Здесь обитает занесенная в Красную книгу Нижегородской области бабочка - мнемозина. В дубраве гнездится длиннохвостая неясыть.

Все участки памятника природы испытывали антропогенное воздействие. Дуб и липа в квартале 40 и в северной части квартала 57 Разинского районного лесничества Кутумского участкового лесничества частично выбраны выборочными рубками.

В состав памятника природы входят участки, покрытые березняками, занимающие площадь 58,2 га, где идет восстановление дубрав в ходе естественной сукцессии.

Значение памятника природы:

А. Региональное.

Б. 1. Охрана ценофонда (представлены типичные биоценозы широколиственных лесов).

2. Охрана генофонда (местообитание редких видов растений и животных).

3. Научное (ботаническое, зоологическое).

4. Почвозащитное (противоэрозионное).

Перечень мер, необходимых для сохранения памятника природы

На территории памятника природы запрещается:

- отвод земель под любые виды пользования;
- прокладывание любых коммуникаций;
- все виды рубок лесных насаждений, включая рубки ухода и санитарные рубки, реконструкционные и лесовосстановительные рубки;
- заготовка луба;
- применение ядохимикатов, химических средств защиты растений и стимуляторов роста;
- все виды мелиоративных работ;
- добыча любых полезных ископаемых;
- въезд и стоянка авто-, мототранспорта вне дорог;
- размещение объектов хранения, захоронения отходов, загрязнение и замусоривание территории;
- прогон, выпас скота;
- разбивка туристических стоянок, разведение костров;
- строительство зданий, строений, сооружений, прокладывание линейных объектов;

– любые иные виды хозяйственной деятельности, рекреационного и другого природопользования, препятствующие сохранению или восстановлению объектов охраны.

На территории памятника природы разрешается:

- охота;
- сбор грибов, орехов и ягод гражданами для собственных нужд;
- научные исследования.

Виды разрешенного использования земельных участков, расположенных в границах памятника природы, в соответствии с классификатором видов разрешенного использования земельных участков, утвержденным приказом Федеральной службы государственной регистрации, кадастра и картографии от 10 ноября 2020 г. № П/0412.

Основные виды разрешенного использования земельных участков:

- деятельность по особой охране и изучению природы (9.0);
- охрана природных территорий (код 9.1).

Вспомогательные виды разрешенного использования земельных участков:

- охота и рыбалка (код 5.3).

Виды разрешенного использования действуют с учетом режимов охраны особо охраняемой природной территории.

Охрану, защиту и воспроизводство лесов в границах памятника природы в рамках полномочий в области лесных отношений, переданных Российской Федерацией органам государственной власти субъектов Российской Федерации, осуществляет министерство лесного хозяйства и охраны объектов животного мира Нижегородской области, расположенное по адресу: 603134, г. Нижний Новгород, ул. Костина, д. 2, тел. (831) 433-69-85 (Разинское районное лесничество, адрес: 607830, Нижегородская область, Лукояновский муниципальный округ, р.п. им. Степана Разина, ул. Советская, д. 101, тел. (83196) 5-32-57).

Региональный государственный контроль (надзор) в области охраны и использования особо охраняемых природных территорий в отношении памятника природы осуществляет государственное бюджетное учреждение Нижегородской области "Экология региона" (адрес: 603109, г. Нижний Новгород, ул. Ильинская, д. 51, тел. (831) 433-94-10).

Паспорт составлен государственным бюджетным учреждением Нижегородской области "Экология региона" на основании материалов В.Н. Петрова, С.В. Бакка.

Приложения:

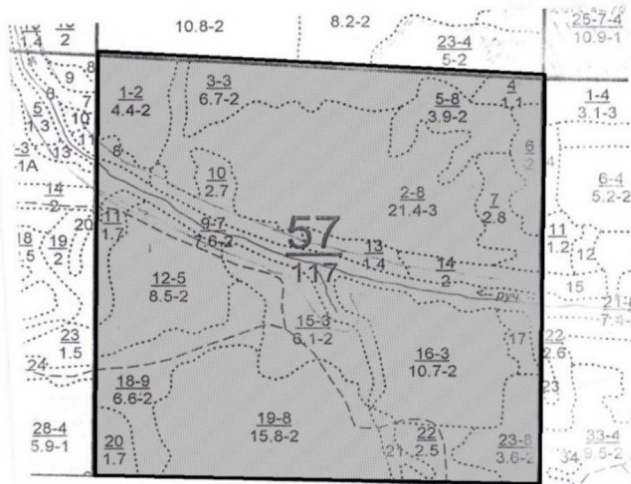
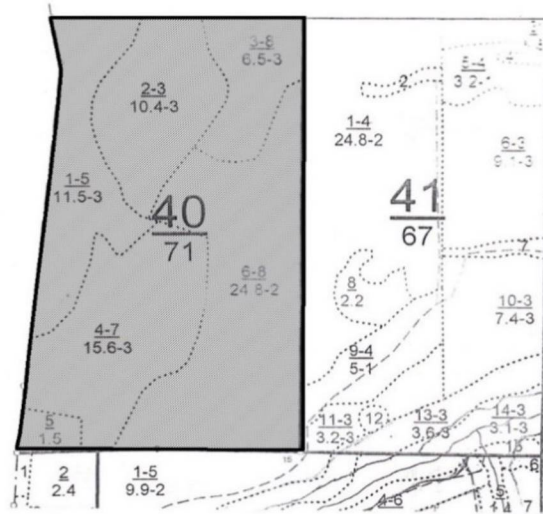
1. Схема границ памятника природы регионального значения "Участки дубрав в Кутумском лесничестве к юго-западу от п. Кутум" с учетом квартальной сети Разинского районного лесничества Кутумского участкового лесничества. Масштаб 1:18000.

2. Схема границ памятника природы регионального значения "Участки дубрав в Кутумском лесничестве к юго-западу от п. Кутум" с указанием поворотных точек. Масштаб 1:22000.

3. Координаты характерных точек границ памятника природы регионального значения "Участки дубрав в Кутумском лесничестве к юго-западу от п. Кутум", расположенного в Лукояновском муниципальном округе Нижегородской области.


Приложение 1  
к паспорту на памятник природы  
регионального значения  
"Участки дубрав в Кутумском  
лесничестве к юго-западу  
от п.Кутум", расположенный  
в Лукояновском муниципальном округе  
Нижегородской области

**СХЕМА ГРАНИЦ ПАМЯТНИКА ПРИРОДЫ РЕГИОНАЛЬНОГО ЗНАЧЕНИЯ  
"УЧАСТКИ ДУБРАВ В КУТУМСКОМ ЛЕСНИЧЕСТВЕ К ЮГО-ЗАПАДУ ОТ П. КУТУМ"  
С УЧЕТОМ КВАРТАЛЬНОЙ СЕТИ РАЗИНСКОГО РАЙОННОГО ЛЕСНИЧЕСТВА  
КУТУМСКОГО УЧАСТКОВОГО ЛЕСНИЧЕСТВА**



Масштаб 1:18000

Условные обозначения:

-  - границы памятника природы регионального значения  
"Участки дубрав в Кутумском лесничестве к юго-западу от п. Кутум"





Приложение 2  
к паспорту на памятник природы  
регионального значения "Участки  
дубрав в Кутумском лесничестве к юго-  
западу от п.Кутум", расположенный в  
Лукояновском муниципальном округе  
Нижегородской области

**СХЕМА ГРАНИЦ ПАМЯТНИКА ПРИРОДЫ РЕГИОНАЛЬНОГО ЗНАЧЕНИЯ  
"УЧАСТКИ ДУБРОВ В КУТУМСКОМ ЛЕСНИЧЕСТВЕ К ЮГО-ЗАПАДУ ОТ П. КУТУМ"  
С УКАЗАНИЕМ ПОВОРОТНЫХ ТОЧЕК**



Масштаб 1:22000

Условные обозначения:

-  - границы памятника природы регионального значения "Участки дубрав в Кутумском лесничестве к юго-западу от п. Кутум"
-  15 - обозначение поворотной точки границы памятника природы регионального значения "Участки дубрав в Кутумском лесничестве к юго-западу от п. Кутум"

Приложение 3  
к паспорту на памятник природы  
регионального значения "Участки  
дубрав в Кутумском лесничестве к юго-  
западу от п.Кутум", расположенный  
в Лукояновском муниципальном округе  
Нижегородской области

**Координаты характерных точек границ памятника природы  
регионального значения "Участки дубрав в Кутумском лесничестве  
к юго-западу от п. Кутум", расположенного в Лукояновском  
муниципальном округе Нижегородской области**

Сведения о местоположении границ памятника природы					
1. Система координат: МСК-52					
2. Сведения о характерных точках границ объекта:					
Обозначение характерных точек границ	Координаты		Метод определения координат характерной точки	Средняя квадратичная погрешность положения характерной точки (Mt), м	Описание обозначения точки на местности (при наличии)
	X	Y			
1	2	3	4	5	6
-	-	-	-	-	-
3. Сведения о характерных точках части (частей) границы объекта					
I участок					
1	346034,38	2221140,54	Картометрический	2,5	-
2	346095,52	2220069,26	Картометрический	2,5	-
3	344979,62	2220061,48	Картометрический	2,5	-
4	344956,92	2221128,18	Картометрический	2,5	-
1	346034,38	2221140,54	Картометрический	2,5	-
II участок					
5	348345,00	2220586,20	Картометрический	2,5	-
6	348342,58	2219976,78	Картометрический	2,5	-
7	348271,44	2219989,26	Картометрический	2,5	-
8	348202,88	2220002,04	Картометрический	2,5	-
9	348064,22	2219989,26	Картометрический	2,5	-
10	347873,88	2219969,82	Картометрический	2,5	-
11	347644,14	2219944,24	Картометрический	2,5	-
12	347441,48	2219922,34	Картометрический	2,5	-
13	347365,94	2219916,62	Картометрический	2,5	-
14	347247,54	2219902,58	Картометрический	2,5	-
15	347208,86	2219896,00	Картометрический	2,5	-
16	347204,78	2220581,88	Картометрический	2,5	-
5	348345,00	2220586,20	Картометрический	2,5	-