



# Правительство Нижегородской области

## ПОСТАНОВЛЕНИЕ

05.06.2024

№ 332

**Об установлении объединенной зоны охраны объектов культурного наследия, расположенных в г. Нижнем Новгороде, утверждении требований к градостроительным регламентам в границах территорий данной зоны, о внесении изменений в постановление Правительства Нижегородской области от 17 декабря 2014 г. № 905 и о признании утратившими силу некоторых постановлений Правительства Нижегородской области**

В соответствии с Федеральным законом от 25 июня 2002 г. № 73-ФЗ "Об объектах культурного наследия (памятниках истории и культуры) народов Российской Федерации", Законом Нижегородской области от 2 февраля 2016 г. № 14-З "Об объектах культурного наследия (памятниках истории и культуры) народов Российской Федерации, расположенных на территории Нижегородской области", в целях обеспечения сохранности объектов культурного наследия федерального значения:

"Нижегородский Кремль", включая входящие в состав ансамбля объекты культурного наследия федерального значения "Стены и башни" (Кремль), "Михаило–Архангельский собор" (Кремль), "Арсенал" (Кремль, корпус 6), "Дом Губернатора" (Кремль, корпус 3), "Дом Советов" (Кремль, корпус 5), "Дом вице-губернатора", (Кремль, корпус 9);

"Дом, в котором в 1887 г. родился летчик Нестеров Петр Николаевич" (Нижегородский Кремль, корпус 2, литера В, В1, В2, В3);

"Обелиск, установленный в честь руководителей народного ополчения 1612 г. Кузьмы Минина и Дмитрия Пожарского" (тер. Кремль, литер 1);

"Могила Кузьмы Минина (умер в 1616 г.), одного из руководителей народного ополчения 1612 г." (Кремль, Архангельский собор);

"Здание городской Думы" (Большая Покровская ул., 1);

"Дом, в котором в 1885 г. родился Свердлов Яков Михайлович. В доме–мемориальный музей Я.М.Свердлова" (ул. Большая Покровская, д. 6 (литера Д));

"Здание городского театра" (Большая Покровская ул., дом 13);

"Дом, в котором в разные годы бывали революционеры Лопатин Герман Алексеевич, просветитель Ульянов Илья Николаевич, композитор Балакирев Милий Алексеевич" (улица Варварская,3);

"Здание аптеки Эвениуса" (ул. Варварская, 4);

"Дом Сироткина с росписью плафонов" (Верхне–Волжская набережная, 3);

"Здание Семинарии" (площадь Минина и Пожарского);

"Земляной вал, остатки древнего укрепления" (угол улиц Минина, Пискунова, Свердлова и Октябрьской);

"Здание Государственной консерватории" (ул. Пискунова, 40)

и объектов культурного наследия регионального значения:

"Нижегородский Кремль. Манеж с домовою Никольскою церковью" (Кремль, корпус 1а);

"Нижегородский Кремль. Административное здание" (Кремль, корпус 1а (литера А));

"Нижегородский Кремль. Флигель дома военного губернатора" (Кремль, корпус 4 (литера А));

"Нижегородский Кремль. Казарма гарнизонного батальона" (Кремль, корпус 7 (литера 2Б));

"Служебный корпус при доме нижегородского вице-губернатора, в котором размещалась первая губернская типография" (Кремль, корпус 9 (литера А1));

"Нижегородский Кремль. Казарма гарнизонного батальона" (Кремль, корпус 10);

"Нижегородский Кремль. Красный флигель кадетского корпуса" (Кремль, корпус 11 (литера А));

"Алексеевский корпус Верхнебазарных торговых рядов" (ул. Алексеевская, д. 1 (литера А));

"Здание, в котором с 1884 по 1916 гг. находился Всесословный клуб, связанный с писателями Короленко Владимиром Галактионовичем и Горьким Алексеем Максимовичем. Здесь в 1901-1904 гг. находился пункт нелегальной подпольной связи нижегородских марксистов с В.И. Лениным и в 1905 г. формировались первые профсоюзы в городе" (ул. Алексеевская, дом 3 (литеры А, А1, Б, Б1));

"Городская усадьба" (ул. Большая Покровская, 4 (литеры А1, А3, Б)), включая входящие в состав ансамбля объекты культурного наследия регионального значения "Дом М.А. Костромина" (ул. Большая Покровская, 4 (литеры А1, А3)), "Флигель" (ул. Большая Покровская, 4 (литер Б));

"Доходный дом" (ул. Большая Покровская, 4 (литер А));

"Усадьба Г. Сверчкова" (ул. Большая Покровская, 6 (литеры А, Б)), включая входящие в состав ансамбля объекты культурного наследия регионального значения "Главный дом" (ул. Большая Покровская, 6 (литер А)), "Флигель" (ул. Большая Покровская, 6 (литер Б));

"Дом торгового общества "Наследники Фроловы" (ул. Большая Покровская, 7 (литер А));

"Дома причта Никольской церкви" (ул. Большая Покровская, 9 (литеры А1, А2, Б)), включая входящие в состав ансамбля объекты культурного наследия регионального значения "Жилой дом" (ул. Большая

Покровская, 9 (литер А1)), "Жилой дом" (ул. Большая Покровская, 9 (литер А2)), "Флигель (пристроен)" (ул. Большая Покровская, 9 (литер Б));

"Торговый дом "К.П. Полушкин и Н.М. Ершов" (ул. Большая Покровская, д. 11);

"Дом преподавателей Александровского Дворянского института, в котором в 1863 г. жил Ульянов Илья Николаевич" (ул. Варварская, 3б (литера Б));

"Гимназический манеж Александровского Дворянского института" (Варварская ул., 3В);

"Дом Е.Е.Эвениуса" (на пересечении Варварской ул., ул. Пискунова, 3а/20 (литер Б));

"Усадьба Е.Х. Эвениуса – И.Ф. Ремлера. Флигель" (Варварская ул., 4б (литера Б));

"Дом М.Ф.Щелокова" (ул. Варварская, 8, литера З);

"Дом, где в 1897–1906 гг. жил и работал фотограф–художник Карелин Андрей Осипович" (ул. Варварская, дом 8/22);

"Городской торговый корпус, выстроенный на пожертвования Николая Александровича Бугрова" (Зеленский съезд, 4 (литер А));

"Дом, где в 1857–1858 гг. жил поэт Шевченко Тарас Григорьевич" (набережная Верхне–Волжская, 2 (литеры А, А1, А2));

"Гостиница "Россия"" (наб. Верхне-Волжская, д. 2а (литеры А, А3));

"Здание, где в 1918–1928 гг. находилась Нижегородская радиолоборатория, которую возглавлял Бонч–Бруевич Михаил Александрович" (наб. Верхне-Волжская, дом 5);

"Усадьба С.М. Рукавишникова" (наб. Верхне-Волжская, 7), включая входящие в состав ансамбля объекты культурного наследия регионального значения "Главный дом" (наб. Верхне-Волжская, 7 (литеры А, А1), "Флигель" (наб. Верхне-Волжская, 7 (литеры Б, Б2, Б3, Б5)), "Служебный

корпус" (наб. Верхне-Волжская, 7 (литеры В, Б1, Б4)), "Конюшенный корпус" (наб. Верхне-Волжская, 7 (литеры В1, В2));

"Торговый корпус Ф.Н. Гущина" (Ивановский съезд, 7 (литера А3), 9/18 (литера А3));

"Жилой дом" (ул. Кожевенная, 10 (литер А));

"Дом Ф.П.Переплетчикова" (пер. Кожевенный, д. 10/13 (литера А));

"Дом, в котором по инициативе Алексея Максимовича Горького была открыта для городской бедноты чайная "Столбы"" (ул. Кожевенная, д. 11 (литер А));

"Дом Ф.П. Переплетчикова" (ул. Кожевенная, 12 (литер А1));

"Дом П. Малеевского" (ул. Кожевенная, 14 (литер А));

"Жилой дом" (Кожевенная ул., 14а (литер А2));

"Дом купца Ивана Парфеновича Фролова" (ул. Кожевенная, 16 (литера А));

"Жилой дом" (ул. Кожевенная, 18 (литер А4));

"Зеленский съезд" (спуск от Минина и Пожарского пл. до Рождественской ул.);

"Здание правления парходного общества "Волга" (на пересечении набережной Верхне-Волжской, пл. Минина и Пожарского, 1/10 (литера А));

"Здание, где располагалась Нижегородская городская управа. Сюда на имя члена Нижегородского комитета РСДРП Пискунова Александра Ивановича поступала ленинская газета "Искра"; Корпус верхнепосадских торговых рядов" (пл. Минина и Пожарского, 2/2 (литеры А, А1));

"Памятник К. Минину" (пл. Минина и Пожарского);

"Чугунный фонтан" (сквер на Минина и Пожарского пл.);

"Жилой дом" (ул. Минина, 1 (литера А));

"Дом Д.А. Обрядчикова, подаренный городу, в котором размещалась гостиница "Россия"" (пл. Минина и Пожарского, 4 (литер А));

"Дом Е. Трушенинниковой" (ул. Минина, 4 (литер А));

"Дом А.К. Фомина" (ул. Минина, 6);

"Дом ректора Нижегородской духовной семинарии" (пл. Минина и Пожарского, д. 7/1);

"Дом Д.В.Сироткина со старообрядческой молельней" (ул. Минина, 8а (литера А));

"Усадьба Губина" (ул. Минина, 10 (литер Б), 10а (литеры А, А1)), включая входящие в состав ансамбля объекты культурного наследия регионального значения "Главный дом" (ул. Минина, 10 (литер Б)), "Флигель" (ул. Минина, 10а (литеры А, А1));

"Комплекс военных казарм (Красные казармы)" (Нижеволжская набережная, 1б (литера Б), 1/1 (литера А)), включая входящие в состав ансамбля объекты культурного наследия регионального значения "Восточный корпус" (Нижеволжская набережная, дом 1б, литера Б), "Западный корпус" (Нижеволжская набережная, дом 1/1, литера А);

"Архиерейский сад" (Нижегородский район, квартал в границах Пискунова, Минина ул., Минина и Пожарского пл., Ульянова ул.);

"Дом Г.А. Поляка" (ул. Пискунова, 2/1);

"Главный дом усадьбы М.Н. Щелокова" (ул. Пискунова, 4/22);

"Усадьба И.К. Лопашева" (на пересечении ул. Пискунова, ул. Большой Покровской, 8 (литеры А, Б)), включая входящие в состав ансамбля объекты культурного наследия регионального значения "Главный дом" (на пересечении ул. Пискунова, ул. Большой Покровской, 8 (литер А)), "Флигель" (ул. Большой Покровской, 8 (литер Б));

"Дом причта Спасо-Преображенского собора" (ул. Пожарского, 16 (литер А));

"Хозяйственный корпус усадьбы М.Н. Щелокова" (Пожарского ул., 20 (литеры Б, З));

"Спасская часовня" (улица Рождественская, 1а (литер А));

"Церковь Иоанна Предтечи" (ул. Рождественская, 1б);

"Ночлежный дом имени А.П. Бугрова, связанный с историей создания пьесы М.Горького "На дне"" (ул. Рождественская, 2 (литер А));

"Торговый корпус Ф.Н. Гущина" (ул. Рождественская, 3 (литер А1));

"Торговый корпус Ф.Н. Гущина" (ул. Рождественская, 5 (литер А2));

"Жилой дом" (пер. Рыбный, 5/9);

"Памятник Н.А. Добролюбову" (пл. Театральная, сквер);

"Никольское кладбище" (Нижегородский район, между пл. Театральной и ул. Пожарского);

"Дом Д.И. Казанского" (пл. Театральная, 2 (литера А));

"Дом Д.И. Казанского" (пл. Театральная, 4 (литер А));

"Здание губернской мужской гимназии, открытой в 1808 г., где преподавали и учились многие известные деятели науки и культуры" (на пересечении ул. Ульянова, пл. Минина и Пожарского, ул. Варварской, 1/3-2 (литеры А, А1, Б));

"Доходный дом" (на пересечении ул. Ульянова, пл. Минина, 2/2 (литер А));

"Доходный дом И.П. Арбекова" (улица Ульянова, 4 (литера А));

"Жилой дом, 1-я четв. XIX в." (ул. Ульянова, 8);

"Здание Второго детского приюта" (ул. Ульянова, 10 (литер А));

"Жилой дом" (ул. Ульянова, 10 (литера В));

"Флигель усадьбы И.И.Киризева" (ул. Ульянова, 10 (литер Д))

в г. Нижнем Новгороде в их исторической среде Правительство Нижегородской области **п о с т а н о в л я е т**:

1. Установить объединенную зону охраны объектов культурного наследия федерального значения:

"Нижегородский Кремль", включая входящие в состав ансамбля объекты культурного наследия федерального значения "Стены и башни" (Кремль), "Михаило–Архангельский собор" (Кремль), "Арсенал" (Кремль,

корпус 6), "Дом Губернатора" (Кремль, корпус 3), "Дом Советов" (Кремль, корпус 5), "Дом вице-губернатора", (Кремль, корпус 9);

"Дом, в котором в 1887 г. родился летчик Нестеров Петр Николаевич" (Нижегородский Кремль, корпус 2, литера В, В1, В2, В3);

"Обелиск, установленный в честь руководителей народного ополчения 1612 г. Кузьмы Минина и Дмитрия Пожарского" (тер. Кремля, литер 1);

"Могила Кузьмы Минина (умер в 1616 г.), одного из руководителей народного ополчения 1612 г." (Кремль, Архангельский собор);

"Здание городской Думы" (Большая Покровская ул., 1);

"Дом, в котором в 1885 г. родился Свердлов Яков Михайлович. В доме–мемориальный музей Я.М.Свердлова" (ул. Большая Покровская, д. 6 (литера Д));

"Здание городского театра" (Большая Покровская ул., дом 13);

"Дом, в котором в разные годы бывали революционеры Лопатин Герман Алексеевич, просветитель Ульянов Илья Николаевич, композитор Балакирев Милий Алексеевич" (улица Варварская, 3);

"Здание аптеки Эвениуса" (ул. Варварская, 4);

"Дом Сироткина с росписью плафонов" (Верхне–Волжская набережная, 3);

"Здание Семинарии" (площадь Минина и Пожарского);

"Земляной вал, остатки древнего укрепления" (угол улиц Минина, Пискунова, Свердлова и Октябрьской);

"Здание Государственной консерватории" (ул. Пискунова, 40)

и объектов культурного наследия регионального значения:

"Нижегородский Кремль. Манеж с домовою Никольской церковью" (Кремль, корпус 1а);

"Нижегородский Кремль. Административное здание" (Кремль, корпус 1а (литера А));



"Нижегородский Кремль. Флигель дома военного губернатора" (Кремль, корпус 4 (литера А));

"Нижегородский Кремль. Казарма гарнизонного батальона" (Кремль, корпус 7 (литера 2Б));

"Служебный корпус при доме нижегородского вице-губернатора, в котором размещалась первая губернская типография" (Кремль, корпус 9 (литера А1));

"Нижегородский Кремль. Казарма гарнизонного батальона" (Кремль, корпус 10);

"Нижегородский Кремль. Красный флигель кадетского корпуса" (Кремль, корпус 11 (литера А));

"Алексеевский корпус Верхнебазарных торговых рядов" (ул. Алексеевская, д. 1 (литера А));

"Здание, в котором с 1884 по 1916 гг. находился Всесословный клуб, связанный с писателями Короленко Владимиром Галактионовичем и Горьким Алексеем Максимовичем. Здесь в 1901-1904 гг. находился пункт нелегальной подпольной связи нижегородских марксистов с В.И. Лениным и в 1905 г. формировались первые профсоюзы в городе" (ул. Алексеевская, дом 3 (литеры А, А1, Б, Б1));

"Городская усадьба" (ул. Большая Покровская, 4 (литеры А1, А3, Б)), включая входящие в состав ансамбля объекты культурного наследия регионального значения "Дом М.А. Костромина" (ул. Большая Покровская, 4 (литеры А1, А3)), "Флигель" (ул. Большая Покровская, 4 (литер Б));

"Доходный дом" (ул. Большая Покровская, 4 (литер А));

"Усадьба Г. Сверчкова" (ул. Большая Покровская, 6 (литеры А, Б)), включая входящие в состав ансамбля объекты культурного наследия регионального значения "Главный дом" (ул. Большая Покровская, 6 (литер А)), "Флигель" (ул. Большая Покровская, 6 (литер Б));

"Дом торгового общества "Наследники Фроловы" (ул. Большая Покровская, 7 (литер А));

"Дома причта Никольской церкви" (ул. Большая Покровская, 9 (литеры А1, А2, Б)), включая входящие в состав ансамбля объекты культурного наследия регионального значения "Жилой дом" (ул. Большая Покровская, 9 (литер А1)), "Жилой дом" (ул. Большая Покровская, 9 (литер А2)), "Флигель (пристроен)" (ул. Большая Покровская, 9 (литер Б));

"Торговый дом "К.П. Полушкин и Н.М. Ершов" (ул. Большая Покровская, д. 11);

"Дом преподавателей Александровского Дворянского института, в котором в 1863 г. жил Ульянов Илья Николаевич" (ул. Варварская, 3б (литера Б));

"Гимназический манеж Александровского Дворянского института" (Варварская ул., 3В);

"Дом Е.Е.Эвениуса" (на пересечении Варварской ул., ул. Пискунова, 3а/20 (литер Б));

"Усадьба Е.Х. Эвениуса – И.Ф. Ремлера. Флигель" (Варварская ул., 4б (литера Б));

"Дом М.Ф.Щелокова" (ул. Варварская, 8, литера 3);

"Дом, где в 1897–1906 гг. жил и работал фотограф–художник Карелин Андрей Осипович" (ул. Варварская, дом 8/22);

"Городской торговый корпус, выстроенный на пожертвования Николая Александровича Бугрова" (Зеленский съезд, 4 (литер А));

"Дом, где в 1857–1858 гг. жил поэт Шевченко Тарас Григорьевич" (набережная Верхне–Волжская, 2 (литеры А, А1, А2));

"Гостиница "Россия"" (наб. Верхне-Волжская, д. 2а (литеры А, А3));

"Здание, где в 1918–1928 гг. находилась Нижегородская радиолaborатория, которую возглавлял Бонч–Бруевич Михаил Александрович" (наб. Верхне-Волжская, дом 5);

"Усадьба С.М. Рукавишникова" (наб. Верхне-Волжская, 7), включая входящие в состав ансамбля объекты культурного наследия регионального значения "Главный дом" (наб. Верхне-Волжская, 7 (литеры А, А1),

"Флигель" (наб. Верхне-Волжская, 7 (литеры Б, Б2, Б3, Б5)), "Служебный корпус" (наб. Верхне-Волжская, 7 (литеры В, Б1, Б4)), "Конюшенный корпус" (наб. Верхне-Волжская, 7 (литеры В1, В2));

"Торговый корпус Ф.Н. Гущина" (Ивановский съезд, 7 (литера А3), 9/18 (литера А3));

"Жилой дом" (ул. Кожевенная, 10 (литер А));

"Дом Ф.П.Переплетчикова" (пер. Кожевенный, д. 10/13 (литера А));

"Дом, в котором по инициативе Алексея Максимовича Горького была открыта для городской бедноты чайная "Столбы" (ул. Кожевенная, д. 11 (литер А));

"Дом Ф.П. Переплетчикова" (ул. Кожевенная, 12 (литер А1));

"Дом П. Малеевского" (ул. Кожевенная, 14 (литер А));

"Жилой дом" (Кожевенная ул., 14а (литер А2));

"Дом купца Ивана Парфеновича Фролова" (ул. Кожевенная, 16 (литера А));

"Жилой дом" (ул. Кожевенная, 18 (литер А4));

"Зеленский съезд" (спуск от Минина и Пожарского пл. до Рождественской ул.);

"Здание правления пароходного общества "Волга"" (на пересечении набережной Верхне-Волжской, пл. Минина и Пожарского, 1/10 (литера А));

"Здание, где располагалась Нижегородская городская управа. Сюда на имя члена Нижегородского комитета РСДРП Пискунова Александра Ивановича поступала ленинская газета "Искра"; Корпус верхнепосадских торговых рядов" (пл. Минина и Пожарского, 2/2 (литеры А, А1));

"Памятник К. Минину" (пл. Минина и Пожарского);

"Чугунный фонтан" (сквер на Минина и Пожарского пл.);

"Жилой дом" (ул. Минина, 1 (литера А));

"Дом Д.А. Обрядчикова, подаренный городу, в котором размещалась гостиница "Россия" (пл. Минина и Пожарского, 4 (литер А));

"Дом Е. Трушенинниковой" (ул. Минина, 4 (литер А));

"Дом А.К. Фомина" (ул. Минина, 6);

"Дом ректора Нижегородской духовной семинарии" (пл. Минина и Пожарского, д. 7/1);

"Дом Д.В.Сироткина со старообрядческой молельней" (ул. Минина, 8а (литера А));

"Усадьба Губина" (ул. Минина, 10 (литер Б), 10а (литеры А, А1)), включая входящие в состав ансамбля объекты культурного наследия регионального значения "Главный дом" (ул. Минина, 10 (литер Б)), "Флигель" (ул. Минина, 10а (литеры А, А1));

"Комплекс военных казарм (Красные казармы)" (набережная Нижневолжская, 1б (литера Б), 1/1 (литера А)), включая входящие в состав ансамбля объекты культурного наследия регионального значения "Восточный корпус" (набережная Нижневолжская, дом 1б, литера Б), "Западный корпус" (набережная Нижневолжская, дом 1/1, литера А);

"Архиерейский сад" (Нижегородский район, квартал в границах Пискунова, Минина ул., Минина и Пожарского пл., Ульянова ул.);

"Дом Г.А. Поляка" (ул. Пискунова, 2/1);

"Главный дом усадьбы М.Н. Щелокова" (ул. Пискунова, 4/22);

"Усадьба И.К. Лопашева" (на пересечении ул. Пискунова, ул. Большой Покровской, 8 (литеры А, Б)), включая входящие в состав ансамбля объекты культурного наследия регионального значения "Главный дом" (на пересечении ул. Пискунова, ул. Большой Покровской, 8 (литер А)), "Флигель" (ул. Большой Покровской, 8 (литер Б));

"Дом причта Спасо-Преображенского собора" (ул. Пожарского, 16 (литер А));

"Хозяйственный корпус усадьбы М.Н. Щелокова" (Пожарского ул., 20 (литеры Б, 3));

"Спасская часовня" (улица Рождественская, 1а (литер А));

"Церковь Иоанна Предтечи" (ул. Рождественская, 1б);

"Ночлежный дом имени А.П. Бугрова, связанный с историей создания пьесы М.Горького "На дне"" (ул. Рождественская, 2 (литер А));

"Торговый корпус Ф.Н. Гущина" (ул. Рождественская, 3 (литер А1));

"Торговый корпус Ф.Н. Гущина" (ул. Рождественская, 5 (литер А2));

"Жилой дом" (пер. Рыбный, 5/9);

"Памятник Н.А. Добролюбову" (пл. Театральная, сквер);

"Никольское кладбище" (Нижегородский район, между пл. Театральной и ул. Пожарского);

"Дом Д.И. Казанского" (пл. Театральная, 2 (литера А));

"Дом Д.И. Казанского" (пл. Театральная, 4 (литер А));

"Здание губернской мужской гимназии, открытой в 1808 г., где преподавали и учились многие известные деятели науки и культуры" (на пересечении ул. Ульянова, пл. Минина и Пожарского, ул. Варварской, 1/3-2 (литеры А, А1, Б));

"Доходный дом" (на пересечении ул. Ульянова, пл. Минина, 2/2 (литер А));

"Доходный дом И.П. Арбекова" (ул. Ульянова, 4 (литера А));

"Жилой дом, 1-я четв. XIX в." (ул. Ульянова, 8);

"Здание Второго детского приюта" (ул. Ульянова, 10 (литер А));

"Жилой дом" (ул. Ульянова, 10 (литера В));

"Флигель усадьбы И.И.Киризева" (ул. Ульянова, 10 (литер Д))

в г. Нижнем Новгороде согласно приложению к настоящему постановлению.

2. Утвердить прилагаемые требования к градостроительным регламентам в границах объединенной зоны охраны объектов культурного наследия, указанных в пункте 1 настоящего постановления.

3. Установить, что возмещение убытков, причиненных в связи с установлением объединенной зоны охраны объектов культурного наследия, осуществляет управление государственной охраны объектов культурного наследия Нижегородской области. Срок наступления

обязанности по возмещению убытков составляет не более 5 лет со дня вступления в силу настоящего постановления.

4. Рекомендовать органам местного самоуправления городского округа город Нижний Новгород в пределах своей компетенции обеспечить соблюдение требований к градостроительным регламентам, утвержденных настоящим постановлением.

5. Внести в постановление Правительства Нижегородской области от 17 декабря 2014 г. № 905 "Об утверждении границы территории и режимов использования земель в границе данной территории, границ зон охраны, режимов использования земель и градостроительных регламентов в границах данных зон объекта культурного наследия федерального значения – "Нижегородский Кремль, XVI-XX вв." и о признании утратившим силу постановления Администрации Нижегородской области от 11 сентября 2000 года № 232" следующие изменения:

5.1. Наименование и текст постановления изложить в следующей редакции:

"Об утверждении границы территории и режима использования земель в границе данной территории объекта культурного наследия федерального значения "Нижегородский Кремль" и о признании утратившим силу постановления Администрации Нижегородской области от 11 сентября 2000 г. № 232

В целях обеспечения сохранности объекта культурного наследия федерального значения "Нижегородский Кремль" в его исторической среде, руководствуясь Федеральным законом от 25 июня 2002 г. № 73-ФЗ "Об объектах культурного наследия (памятниках истории и культуры) народов Российской Федерации", Законом Нижегородской области от 3 июля 2007 г. № 86-З "Об объектах культурного наследия (памятниках истории и культуры) народов Российской Федерации, расположенных на территории Нижегородской области", Правительство Нижегородской области постановляет:

1. Утвердить границу территории объекта культурного наследия федерального значения "Нижегородский Кремль" согласно приложению 1 к настоящему постановлению.

2. Утвердить режим использования земель в границе территории объекта культурного наследия федерального значения "Нижегородский Кремль" согласно приложению 2 к настоящему постановлению.

3. Рекомендовать органам местного самоуправления муниципального образования городского округа город Нижний Новгород в пределах своей компетенции:

3.1. Обеспечить соблюдение режима использования земель, утвержденного настоящим постановлением.

3.2. При разработке градостроительной документации муниципального образования городского округа город Нижний Новгород учесть утвержденную настоящим постановлением границу территории объекта культурного наследия; внести соответствующие изменения в ранее разработанную градостроительную документацию.

4. Признать утратившим силу постановление Администрации Нижегородской области от 11 сентября 2000 г. № 232 "Об объявлении территории памятника истории и культуры федерального (общероссийского) значения - Нижегородского кремля заповедным местом".

5. Настоящее постановление вступает в силу по истечении десяти дней после дня его официального опубликования."

5.2. Приложение 1 к постановлению изложить в новой редакции согласно приложению 2 к настоящему постановлению.

5.3. Приложения 3-13 к постановлению исключить.

6. Признать утратившими силу:

постановление Правительства Нижегородской области от 4 октября 2012 г. № 692 "Об утверждении границ зон охраны объекта культурного наследия (памятника истории и культуры) федерального значения –

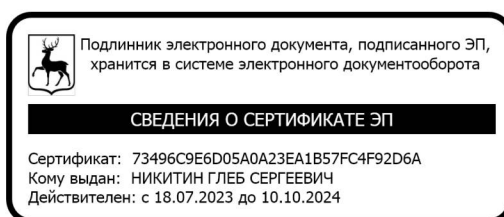
"Здание городской Думы, 1899-1902 гг., арх. Цейдлер В.П." на ул. Большая Покровская, д.1 в г. Нижнем Новгороде, режимов использования земель и градостроительных регламентов в утвержденных границах";

постановление Правительства Нижегородской области от 19 ноября 2013 г. № 857 "Об утверждении границ зон охраны объектов культурного наследия (памятников истории и культуры) федерального значения - "Здание Семинарии, 1829 г. " и "Здание Государственной консерватории, XVIII-XX в." в г. Нижнем Новгороде, режимов использования земель и градостроительных регламентов в утвержденных границах";

постановление Правительства Нижегородской области от 29 ноября 2018 г. № 816 "О внесении изменений в постановление Правительства Нижегородской области от 19 ноября 2013 г. № 857".

7. Настоящее постановление вступает в силу по истечении десяти дней после дня его официального опубликования.

Губернатор



Г.С.Никитин

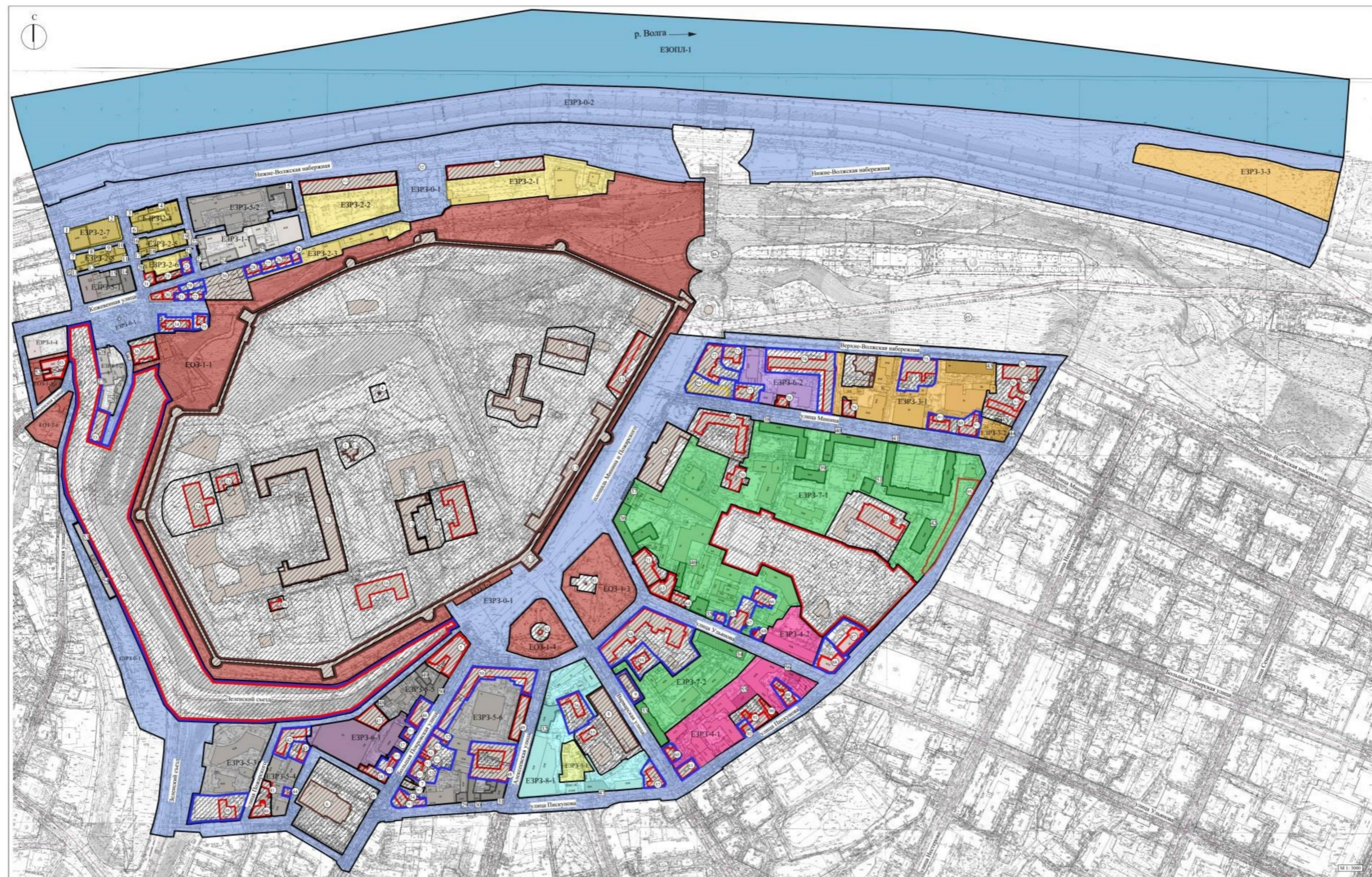


ПРИЛОЖЕНИЕ 1

к постановлению Правительства  
Нижегородской области  
от 05.06.2024 № 332

Объединенная зона охраны объектов культурного наследия, расположенных в г. Нижнем Новгороде

Схема объединенной зоны охраны



## УСЛОВНЫЕ ОБОЗНАЧЕНИЯ:

- объекты культурного наследия федерального значения

1. "Нижегородский Кремль"
  - 1.1. "Дом Советов" (Кремль, корпус 5)
  - 1.2. "Дом вице-губернатора", (Кремль, корпус 9)
  - 1.3. "Стены и башни" (Кремль)
  - 1.4. "Михаило–Архангельский собор" (Кремль)
  - 1.5. "Арсенал" (Кремль, корпус 6)
  - 1.6. "Дом Губернатора" (Кремль, корпус 3)
2. "Могила Кузьмы Минина (умер в 1616 г.), одного из руководителей народного ополчения 1612 г." (Кремль, Архангельский собор)
3. "Дом, в котором в 1887 г. родился летчик Нестеров Петр Николаевич" (Нижегородский Кремль, корпус 2, литера В, В1, В2, В3)
4. "Обелиск, установленный в честь руководителей народного ополчения 1612 г. Кузьмы Минина и Дмитрия Пожарского" (тер. Кремля, литер 1)
5. "Здание Городской Думы" (ул. Большая Покровская, д. 1)
6. "Здание городского театра" (ул. Большая Покровская, д. 13)
7. "Дом, в котором в 1885 г. родился Свердлов Яков Михайлович. В доме–мемориальный музей Я.М.Свердлова" (ул. Большая Покровская, д. 6 (литера Д))
8. "Дом, в котором в разные годы бывали революционеры Лопатин Герман Алексеевич, просветитель Ульянов Илья Николаевич, композитор Балакирев Милий Алексеевич" (ул. Варварская, д. 3)
9. "Здание аптеки Эвениуса" (ул. Варварская, д. 4)
10. "Здание Семинарии" (площадь Минина и Пожарского)
11. "Здание Государственной консерватории" (ул. Пискунова, д. 40)
12. "Дом Сироткина с росписью плафонов" (Верхне–Волжская набережная, д. 3)

- объекты культурного наследия регионального значения

13. "Нижегородский Кремль. Флигель дома военного губернатора" (Кремль, корпус 4 (литера А))
14. "Нижегородский Кремль. Манеж с домовою Никольской церковью" (Кремль, корпус 1а)
15. "Нижегородский Кремль. Административное здание" (Кремль, корпус 1а (литера А))
16. "Нижегородский Кремль. Казарма гарнизонного батальона" (Кремль, корпус 10)
17. "Нижегородский Кремль. Казарма гарнизонного батальона" (Кремль, корпус 7 (литера 2Б))
18. "Нижегородский Кремль. Красный флигель кадетского корпуса" (Кремль, корпус 11 (литера А))
19. "Служебный корпус при доме нижегородского вице-губернатора, в котором размещалась первая губернская типография" (Кремль, корпус 9 (литера А1))
20. "Торговый корпус Ф.Н. Гущина" (Ивановский съезд, д. 7 (литера А3), д. 9/18 (литера А3))
21. "Торговый корпус Ф.Н. Гущина" (ул. Рождественская, д. 3 (литер А1))
22. "Торговый корпус Ф.Н. Гущина" (ул. Рождественская, д. 5 (литер А2))
23. "Жилой дом" (пер. Рыбный, д. 5/9)
24. "Жилой дом" (ул. Кожевенная, д. 10 (литер А))
25. "Дом, в котором по инициативе Алексея Максимовича Горького была открыта для городской бедноты чайная "Столбы"" (ул. Кожевенная, д. 11 (литер А))
26. "Дом Ф.П. Переплетчикова" (ул. Кожевенная, д. 12 (литер А1))
27. "Дом П. Малеевского" (ул. Кожевенная, д. 14 (литер А))
28. "Жилой дом" (ул. Кожевенная, д. 14а (литер А2))
29. "Жилой дом" (ул. Кожевенная, 18 (литер А4))
30. "Дом купца Ивана Парфеновича Фролова" (ул. Кожевенная, д. 16 (литера

А))

31. "Дом Ф.П.Переpletчикова" (пер. Кожевенный, д. 10/13 (литера А))
32. "Комплекс военных казарм (Красные казармы)" (наб. Нижневолжская, д. 16 (литера Б), д. 1/1 (литера А))
- 32.1. "Восточный корпус" (наб. Нижневолжская, д. 16, литера Б)
- 32.2. "Западный корпус" (наб. Нижневолжская, д. 1/1, литера А)
33. "Городской торговый корпус, выстроенный на пожертвования Николая Александровича Бугрова" (Зеленский съезд, д. 4 (литер А))
34. "Церковь Иоанна Предтечи" (ул. Рождественская, д. 16)
35. "Спасская часовня" (ул. Рождественская, д. 1а (литер А))
36. "Ночлежный дом имени А.П. Бугрова, связанный с историей создания пьесы М.Горького "На дне"" (ул. Рождественская, д. 2 (литер А))
37. "Дома причта Никольской церкви" (ул. Большая Покровская, д. 9 (литеры А1, А2, Б))
- 37.1. "Жилой дом" (ул. Большая Покровская, д. 9 (литер А1))
- 37.2. "Жилой дом" (ул. Большая Покровская, д. 9 (литер А2))
- 37.3. "Флигель (пристроен)" (ул. Большая Покровская, д. 9 (литер Б))
38. "Торговый дом "К.П. Полушкин и Н.М. Ершов" (ул. Большая Покровская, д. 11)
39. "Дом Г.А. Поляка" (ул. Пискунова, д. 2/1)
40. "Главный дом усадьбы М.Н. Щелокова" (ул. Пискунова, д. 4/22)
41. "Хозяйственный корпус усадьбы М.Н. Щелокова" (ул. Пожарского, д. 20 (литеры Б, З))
42. "Дом причта Спасо-Преображенского собора" (ул. Пожарского, д. 16 (литер А))
43. "Дом Д.И. Казанского" (пл. Театральная, д. 2 (литера А))
44. "Дом Д.И. Казанского" (пл. Театральная, д. 4 (литер А))
45. "Памятник Н.А. Добролюбову" (пл. Театральная, сквер)
46. "Дом торгового общества "Наследники Фроловы" (ул. Большая Покровская, д. 7 (литер А))
47. "Никольское кладбище" (Нижегородский район, между пл. Театральной и ул. Пожарского)
48. "Здание, в котором с 1884 по 1916 гг. находился Всесословный клуб, связанный с писателями Короленко Владимиром Галактионовичем и Горьким Алексеем Максимовичем. Здесь в 1901-1904 гг. находился пункт нелегальной подпольной связи нижегородских марксистов с В.И. Лениным и в 1905 г. формировались первые профсоюзы в городе" (ул. Алексеевская, д. 3 (литеры А, А1, Б, Б1))
49. "Алексеевский корпус Верхнебазарных торговых рядов" (ул. Алексеевская, д. 1 (литера А))
50. "Здание, где располагалась Нижегородская городская управа. Сюда на имя члена Нижегородского комитета РСДРП Пискунова Александра Ивановича поступала ленинская газета "Искра"; Корпус верхнепосадских торговых рядов" (пл. Минина и Пожарского, д. 2/2 (литеры А, А1))
51. "Городская усадьба" (ул. Большая Покровская, д. 4 (литеры А1, А3, Б))
- 51.1. "Дом М.А. Костромина" (ул. Большая Покровская, д. 4 (литеры А1, А3))
- 51.2. "Флигель" (ул. Большая Покровская, д. 4 (литер Б))
52. "Доходный дом" (ул. Большая Покровская, д. 4 (литер А))
53. "Усадьба Г. Сверчкова" (ул. Большая Покровская, д. 6 (литеры А, Б))
- 53.1. "Главный дом" (ул. Большая Покровская, д. 6 (литер А))
- 53.2. "Флигель" (ул. Большая Покровская, д. 6 (литер Б))
54. "Усадьба И.К. Лопашева" (на пересечении ул. Пискунова, ул. Большой Покровской, д. 8 (литеры А, Б))
- 54.1. "Главный дом" (на пересечении ул. Пискунова, ул. Большой Покровской, д. 8 (литер А))
- 54.2. "Флигель" (ул. Большой Покровской, д. 8 (литер Б))
55. "Гимназический манеж Александровского Дворянского института" (ул.

Варварская, д. 3В)

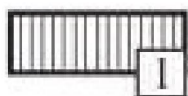
56. "Дом преподавателей Александровского Дворянского института, в котором в 1863 г. жил Ульянов Илья Николаевич" (ул. Варварская, д. 3б (литера Б))
57. "Дом Е.Е.Эвениуса" (на пересечении ул. Варварской, ул. Пискунова, д. 3а/20 (литер Б))
58. "Здание губернской мужской гимназии, открытой в 1808 г., где преподавали и учились многие известные деятели науки и культуры" (на пересечении ул. Ульянова, пл. Минина и Пожарского, ул. Варварской, 1/3-2 (литеры А, А1, Б))
59. "Усадьба Е.Х. Эвениуса – И.Ф. Ремлера. Флигель" (ул. Варварская, д. 4б (литера Б))
60. "Дом М.Ф.Щелокова" (ул. Варварская, д. 8, литера 3)
61. "Дом, где в 1897–1906 гг. жил и работал фотограф–художник Карелин Андрей Осипович" (ул. Варварская, д. 8/22)
62. "Жилой дом" (ул. Минина, д. 1 (литера А))
63. "Доходный дом" (на пересечении ул. Ульянова, пл. Минина, д. 2/2 (литер А))
64. "Доходный дом И.П. Арбекова" (ул. Ульянова, д. 4 (литера А))
65. "Жилой дом, 1-я четв. XIX в." (ул. Ульянова, д. 8)
66. "Жилой дом" (ул. Ульянова, д. 10 (литера В))
67. "Здание Второго детского приюта" (ул. Ульянова, д. 10 (литер А))
68. "Флигель усадьбы И.И.Киризеева" (ул. Ульянова, д. 10 (литер Д))
69. "Архиерейский сад" (Нижегородский район, квартал в границах ул. Пискунова, ул. Минина, пл. Минина и Пожарского, ул. Ульянова)
70. "Дом ректора Нижегородской духовной семинарии" (пл. Минина и Пожарского, д. 7/1)
71. "Дом Д.А. Обрядчикова, подаренный городу, в котором размещалась гостиница "Россия"" (пл. Минина и Пожарского, д. 4 (литер А))
72. "Здание правления пароходного общества "Волга"" (на пересечении наб. Верхне-Волжской, пл. Минина и Пожарского, д. 1/10 (литера А))
73. "Дом, где в 1857–1858 гг. жил поэт Шевченко Тарас Григорьевич" (наб. Верхне–Волжская, д. 2 (литеры А, А1, А2))
74. "Гостиница "Россия"" (наб. Верхне-Волжская, д. 2а (литеры А, А3))
75. "Здание, где в 1918–1928 гг. находилась Нижегородская радиолaborатория, которую возглавлял Бонч–Бруевич Михаил Александрович" (наб. Верхне-Волжская, д. 5)
76. "Усадьба С.М. Рукавишников" (наб. Верхне-Волжская, д. 7)
- 76.1. "Главный дом" (наб. Верхне-Волжская, д. 7 (литеры А, А1))
- 76.2. "Флигель" (наб. Верхне-Волжская, д. 7 (литеры Б, Б2, Б3, Б5))
- 76.3. "Служебный корпус" (наб. Верхне-Волжская, д. 7 (литеры В, В1, В4))
- 76.4. Конюшенный корпус" (наб. Верхне-Волжская, д. 7 (литеры В1, В2))
77. "Дом Е. Трушенинниковой" (ул. Минина, д. 4 (литер А))
78. "Дом А.К. Фомина" (ул. Минина, д. 6)
79. "Дом Д.В.Сироткина со старообрядческой молельней" (ул. Минина, д. 8а (литера А))
80. "Усадьба Губина" (ул. Минина, д. 10 (литер Б), д. 10а (литеры А, А1))
- 80.1. "Главный дом" (ул. Минина, д. 10 (литер Б))
- 80.2. "Флигель" (ул. Минина, д. 10а (литеры А, А1))
81. "Памятник К. Минину" (пл. Минина и Пожарского)
82. "Чугунный фонтан" (сквер на пл. Минина и Пожарского)
83. "Зеленский съезд" (спуск от пл. Минина и Пожарского до ул. Рождественской)
84. "Нижегородский откос" (склон горы между Чкаловской лестницей, Нижне–Волжской наб., Казанским съездом, Верхне–Волжской наб.)
85. "Александровский сад" (Нижегородский район, склон горы между Георгиевским, Казанским съездами, Верхне–Волжской наб.)
86. "Лестница от памятника В.П. Чкалову к реке Волге (Чкаловская)" (на склоне откоса от Верхне–Волжской наб. до Нижне–Волжской наб.)

87. "Дом Георгиевского братства с часовней" (Пискунова ул., 38 (литеры А, А1)  
 88. "Здание Нижегородского уездного училища. Здесь в 1883-1886 году учился революционер Ванеев Анатолий Александрович" (ул. Ульянова, 12/36 (литер А2)  
 89. "Жилой дом" (ул. Пискунова, 32 (литер А))  
 90. "Городская усадьба. Флигель" (ул. Пискунова, 30в (литеры В, В1)  
 91. "Жилой дом" (ул. Пискунова, 30 (литеры А, Б)  
 92. "Дом священника Вишнякова" (ул. Пискунова, 28 литер А)  
 93. "Торгово-складской корпус Н.Е.Макаровского" (ул. Ильинская, 1 (литеры А Б)  
 95. "Земляной вал, остатки древнего укрепления" (угол улиц Минина, Пискунова, Свердлова и Октябрьской)



- выявленный объект культурного наследия

94. "Жилой дом" (на пересечении ул. Минина, пл. Минина и Пожарского, 2/8 (литер А))



- объекты ценной историко-архитектурной среды



- территории объектов культурного наследия



- единая охранная зона ЕОЗ-1 (ЕОЗ-1-1, ЕОЗ-1-2, ЕОЗ-1-3, ЕОЗ-1-3, ЕОЗ-1-4, ЕОЗ-1-5, ЕОЗ-1-6)



- единая зона регулирования застройки и хозяйственной деятельности ЕЗРЗ-0 (ЕЗРЗ-0-1, ЕЗРЗ-0-2)



- единая зона регулирования застройки и хозяйственной деятельности ЕЗРЗ-1 (ЕЗРЗ-1-1, ЕЗРЗ-1-2, ЕЗРЗ-1-3, ЕЗРЗ-1-4)



- единая зона регулирования застройки и хозяйственной деятельности ЕЗРЗ-2 (ЕЗРЗ-2-1, ЕЗРЗ-2-2, ЕЗРЗ-2-3, ЕЗРЗ-2-4, ЕЗРЗ-2-5, ЕЗРЗ-2-6, ЕЗРЗ-2-7, ЕЗРЗ-2-8)



- единая зона регулирования застройки и хозяйственной деятельности ЕЗРЗ-3 (ЕЗРЗ-3-1, ЕЗРЗ-3-2, ЕЗРЗ-3-3)



- единая зона регулирования застройки и хозяйственной деятельности ЕЗРЗ-4 (ЕЗРЗ-4-1, ЕЗРЗ-4-2)



- единая зона регулирования застройки и хозяйственной деятельности ЕЗРЗ-5 (ЕЗРЗ-5-1, ЕЗРЗ-5-2, ЕЗРЗ-5-3, ЕЗРЗ-5-4, ЕЗРЗ-5-5, ЕЗРЗ-5-6)



- единая зона регулирования застройки и хозяйственной деятельности ЕЗРЗ-6 (ЕЗРЗ-6-1, ЕЗРЗ-6-2)



- единая зона регулирования застройки и хозяйственной деятельности ЕЗРЗ-7 (ЕЗРЗ-7-1, ЕЗРЗ-7-2)



- единая зона регулирования застройки и хозяйственной деятельности ЕЗРЗ-8-1

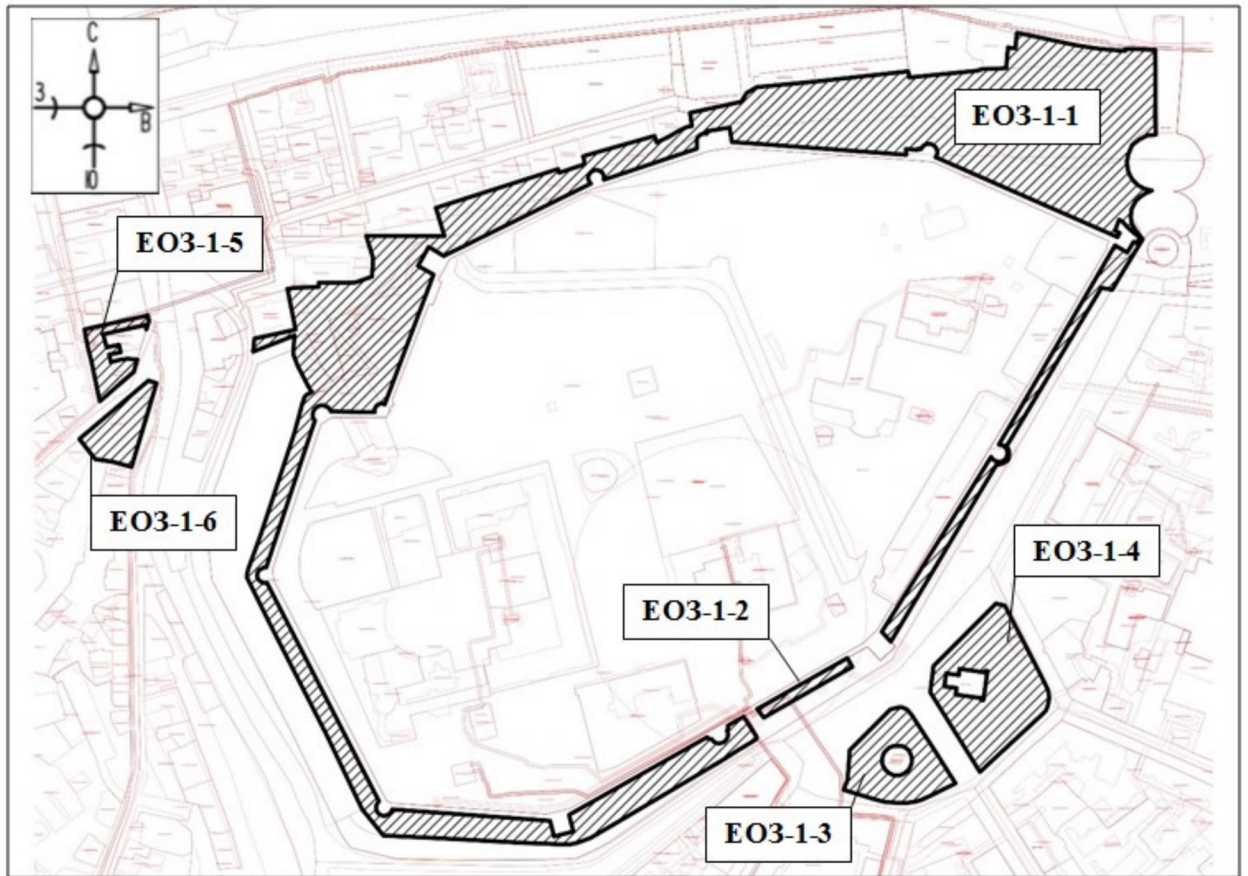


- единая зона регулирования застройки и хозяйственной деятельности  
ЕЗРЗ-9-1



- единая зона охраняемого природного ландшафта ЕЗОПЛ-1

Единая охранная зона объектов культурного наследия ЕОЗ-1  
План границ территории ЕОЗ-1



Используемые условные знаки и обозначения:



- границы территории ЕОЗ-1

Перечень координат характерных (поворотных) точек  
границ территории ЕОЗ-1-1

Обозначение характерной (поворотной) точки	Координаты характерных точек в системе координат - МСК-52	
	X	Y
1	530820,84	2216058,37
2	530820,98	2216058,83
3	530853,25	2216160,26
4	530850,26	2216161,26
5	530857,11	2216182,09
6	530859,89	2216182,43
7	530863,88	2216181,34
8	530864,84	2216184,33
9	530876,52	2216225,69
10	530880,04	2216238,01
11	530880,86	2216240,90
12	530875,35	2216242,75
13	530880,21	2216252,67
14	530881,76	2216255,31
15	530883,34	2216258,00
16	530884,90	2216260,87
17	530886,45	2216263,73
18	530887,67	2216266,42
19	530888,69	2216269,19
20	530889,11	2216272,12
21	530900,19	2216270,65
22	530909,35	2216313,44
23	530916,68	2216317,82
24	530921,62	2216326,30
25	530925,35	2216366,20
26	530926,33	2216375,22
27	530934,78	2216452,88
28	530929,65	2216453,49
29	530935,35	2216510,94
30	530936,57	2216514,03
31	530937,38	2216534,65
32	530954,65	2216536,15
33	530953,77	2216542,30
34	530966,11	2216543,48
35	530966,72	2216543,54
36	530964,84	2216554,14
37	530957,18	2216589,83
38	530955,85	2216596,99
39	530953,56	2216612,91
40	530952,00	2216631,38
41	530951,96	2216633,89
42	530953,50	2216634,20
43	530952,95	2216655,86
44	530952,91	2216657,36



45	530952,92	2216658,93
46	530948,34	2216658,93
47	530882,07	2216659,47
48	530881,21	2216652,21
49	530877,99	2216645,82
50	530873,23	2216639,76
51	530865,88	2216636,58
52	530858,79	2216635,40
53	530851,93	2216636,43
54	530847,78	2216637,96
55	530843,68	2216640,58
56	530839,85	2216644,59
57	530837,01	2216649,66
58	530835,21	2216656,20
59	530832,86	2216650,65
60	530830,16	2216646,54
61	530826,49	2216642,66
62	530819,86	2216639,32
63	530813,23	2216638,56
64	530807,47	2216639,51
65	530802,54	2216642,34
66	530799,48	2216644,84
67	530798,45	2216645,69
68	530794,69	2216648,59
69	530760,89	2216628,01
70	530752,64	2216623,14
71	530754,21	2216614,05
72	530621,80	2216534,73
73	530619,86	2216536,37
74	530615,38	2216537,33
75	530610,34	2216536,09
76	530607,71	2216532,06
77	530606,23	2216526,34
78	530459,71	2216438,68
79	530459,01	2216438,26
80	530466,46	2216431,43
81	530467,19	2216430,76
82	530612,69	2216521,76
83	530613,20	2216522,08
84	530612,25	2216522,66
85	530611,77	2216522,97
86	530610,86	2216523,76
87	530610,24	2216524,60
88	530609,28	2216526,62
89	530609,14	2216527,78
90	530609,00	2216528,84
91	530609,42	2216531,04
92	530610,50	2216533,00
93	530612,14	2216534,34
94	530614,16	2216535,49
95	530616,37	2216535,77

96	530618,57	2216535,35
97	530620,54	2216534,27
98	530621,02	2216533,94
99	530622,06	2216532,64
100	530623,06	2216530,72
101	530623,22	2216529,57
102	530623,37	2216528,49
103	530656,85	2216548,06
104	530661,68	2216550,97
105	530781,17	2216620,53
106	530789,64	2216625,46
107	530789,14	2216626,33
108	530783,58	2216635,62
109	530792,65	2216641,04
110	530791,49	2216643,21
111	530796,29	2216646,43
112	530799,16	2216642,08
113	530804,58	2216636,13
114	530809,25	2216631,84
115	530811,08	2216628,93
116	530801,91	2216625,44
117	530799,94	2216629,32
118	530797,39	2216628,01
119	530796,51	2216627,55
120	530861,59	2216479,23
121	530863,13	2216475,72
122	530864,02	2216476,21
123	530864,93	2216476,70
124	530867,12	2216477,08
125	530867,79	2216477,09
126	530869,31	2216476,79
127	530871,31	2216475,83
128	530871,78	2216475,40
129	530872,92	2216474,29
130	530873,97	2216472,34
131	530874,36	2216470,14
132	530874,07	2216467,95
133	530873,10	2216466,06
134	530871,57	2216464,36
135	530870,06	2216463,53
136	530870,21	2216460,85
137	530869,42	2216460,77
138	530869,82	2216450,83
139	530865,22	2216451,00
140	530874,09	2216329,83
141	530875,86	2216305,50
142	530887,80	2216303,57
143	530884,81	2216284,15
144	530882,81	2216284,51
145	530882,95	2216283,60
146	530882,70	2216281,17

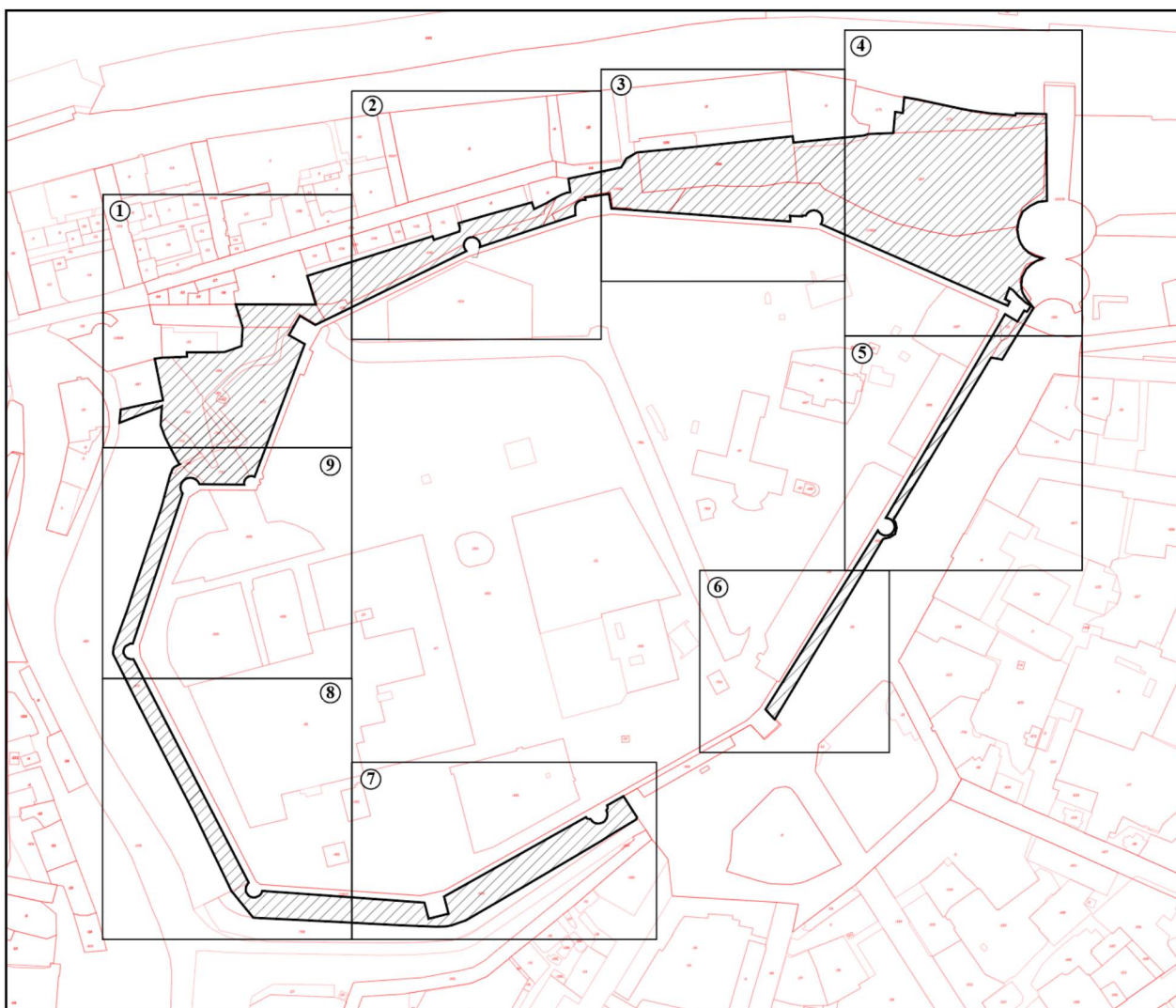
147	530881,70	2216278,94
148	530880,35	2216277,44
149	530879,37	2216276,79
150	530877,59	2216276,08
151	530870,31	2216276,21
152	530864,62	2216259,13
153	530862,36	2216252,37
154	530844,52	2216199,05
155	530844,36	2216198,58
156	530845,52	2216198,86
157	530845,81	2216198,90
158	530847,13	2216198,71
159	530848,33	2216198,37
160	530849,08	2216198,01
161	530850,60	2216196,87
162	530851,88	2216195,01
163	530852,06	2216194,50
164	530852,45	2216193,02
165	530852,38	2216190,94
166	530851,68	2216188,99
167	530850,40	2216187,36
168	530848,68	2216186,20
169	530846,68	2216185,62
170	530844,61	2216185,70
171	530842,98	2216186,40
172	530841,89	2216187,16
173	530841,08	2216187,72
174	530786,62	2216076,81
175	530784,84	2216073,04
176	530780,81	2216064,96
177	530781,33	2216064,10
178	530788,36	2216052,39
179	530772,55	2216043,43
180	530765,71	2216055,49
181	530765,21	2216056,35
182	530657,35	2216015,75
183	530656,88	2216015,59
184	530657,28	2216014,66
185	530657,55	2216013,67
186	530657,57	2216012,99
187	530657,35	2216011,28
188	530657,11	2216010,52
189	530656,59	2216009,73
190	530655,68	2216008,68
191	530654,33	2216007,72
192	530653,30	2216007,30
193	530652,73	2216007,10
194	530651,59	2216007,05
195	530651,02	2216007,03
196	530650,59	2216007,14
197	530650,94	2215973,55

198	530650,97	2215970,71
199	530652,79	2215969,83
200	530654,09	2215968,58
201	530654,58	2215968,10
202	530655,74	2215965,91
203	530656,17	2215963,47
204	530655,82	2215961,01
205	530654,74	2215958,78
206	530653,03	2215956,99
207	530650,84	2215955,83
208	530648,39	2215955,40
209	530645,94	2215955,74
210	530643,71	2215956,82
211	530643,36	2215957,15
212	530520,91	2215916,66
213	530520,93	2215916,35
214	530520,81	2215914,40
215	530518,62	2215910,60
216	530516,93	2215909,57
217	530514,91	2215909,03
218	530512,81	2215909,17
219	530511,77	2215909,79
220	530510,22	2215910,66
221	530509,17	2215911,98
222	530508,25	2215913,92
223	530508,11	2215915,84
224	530508,21	2215917,18
225	530325,93	2216010,78
226	530325,32	2216010,31
227	530324,52	2216009,75
228	530322,59	2216008,66
229	530319,48	2216008,42
230	530318,61	2216008,63
231	530317,45	2216009,09
232	530315,73	2216010,35
233	530314,90	2216011,33
234	530314,48	2216012,06
235	530313,83	2216014,11
236	530313,72	2216014,73
237	530313,85	2216016,24
238	530315,17	2216019,29
239	530315,79	2216019,97
240	530316,42	2216020,55
241	530317,52	2216021,23
242	530318,57	2216021,70
243	530319,16	2216021,80
244	530309,61	2216153,61
245	530296,48	2216157,01
246	530300,56	2216173,20
247	530313,57	2216169,82
248	530314,55	2216169,57

249	530379,35	2216284,90
250	530378,54	2216285,50
251	530378,08	2216286,08
252	530377,81	2216286,86
253	530377,79	2216287,68
254	530377,93	2216288,36
255	530375,68	2216290,23
256	530374,84	2216291,54
257	530374,46	2216292,52
258	530374,01	2216295,08
259	530374,90	2216298,31
260	530375,31	2216299,06
261	530376,26	2216300,15
262	530378,24	2216301,56
263	530380,32	2216302,16
264	530382,05	2216302,26
265	530383,87	2216301,85
266	530384,86	2216301,38
267	530385,36	2216301,84
268	530386,18	2216302,31
269	530386,70	2216302,49
270	530387,11	2216302,51
271	530387,92	2216302,44
272	530388,85	2216302,04
273	530396,45	2216315,31
274	530379,33	2216326,28
275	530377,41	2216325,71
276	530367,16	2216308,61
277	530359,64	2216296,82
278	530341,76	2216266,61
279	530312,49	2216216,99
280	530295,20	2216187,38
281	530291,17	2216176,05
282	530290,13	2216171,05
283	530289,92	2216163,36
284	530291,27	2216130,22
285	530294,04	2216079,70
286	530295,61	2216048,37
287	530297,28	2216014,53
288	530319,07	2215996,75
289	530381,91	2215966,77
290	530474,19	2215919,54
291	530512,57	2215900,49
292	530518,02	2215901,04
293	530547,92	2215911,96
294	530632,74	2215940,07
295	530659,27	2215947,18
296	530660,41	2215947,97
297	530660,66	2215947,82
298	530663,08	2215948,77
299	530664,90	2215950,33

300	530667,34	2215954,89
301	530667,97	2215954,03
302	530674,67	2215950,28
303	530689,01	2215942,95
304	530698,97	2215939,24
305	530714,67	2215940,26
306	530713,65	2215938,50
307	530700,98	2215905,77
308	530711,81	2215906,81
309	530719,31	2215941,06
310	530719,76	2215941,10
311	530752,92	2215934,48
312	530753,29	2215934,41
313	530754,16	2215940,51
314	530754,93	2215960,65
315	530758,58	2215960,60
316	530758,64	2215985,28
317	530758,74	2215991,35
318	530763,61	2216005,01
319	530778,97	2216005,88
320	530797,63	2216000,20
321	530797,42	2216065,42
1	530820,84	2216058,37

План границ территории ЕОЗ-1-1  
Схема совмещения листов



Масштаб 1:8000

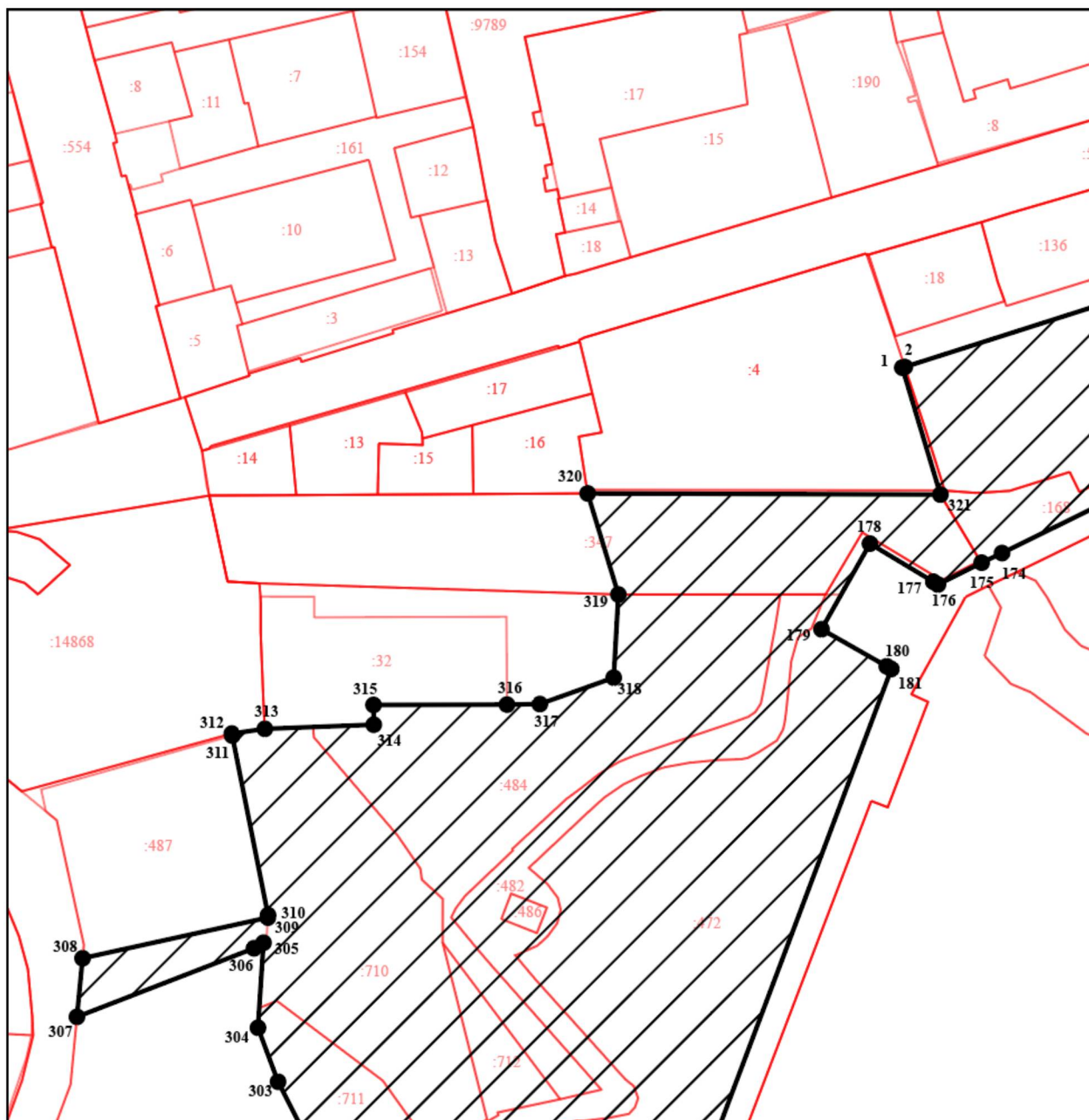
Используемые условные знаки и обозначения:



- границы территории ЕОЗ-1-1



- номер листа



Масштаб 1:800

Используемые условные знаки и обозначения:

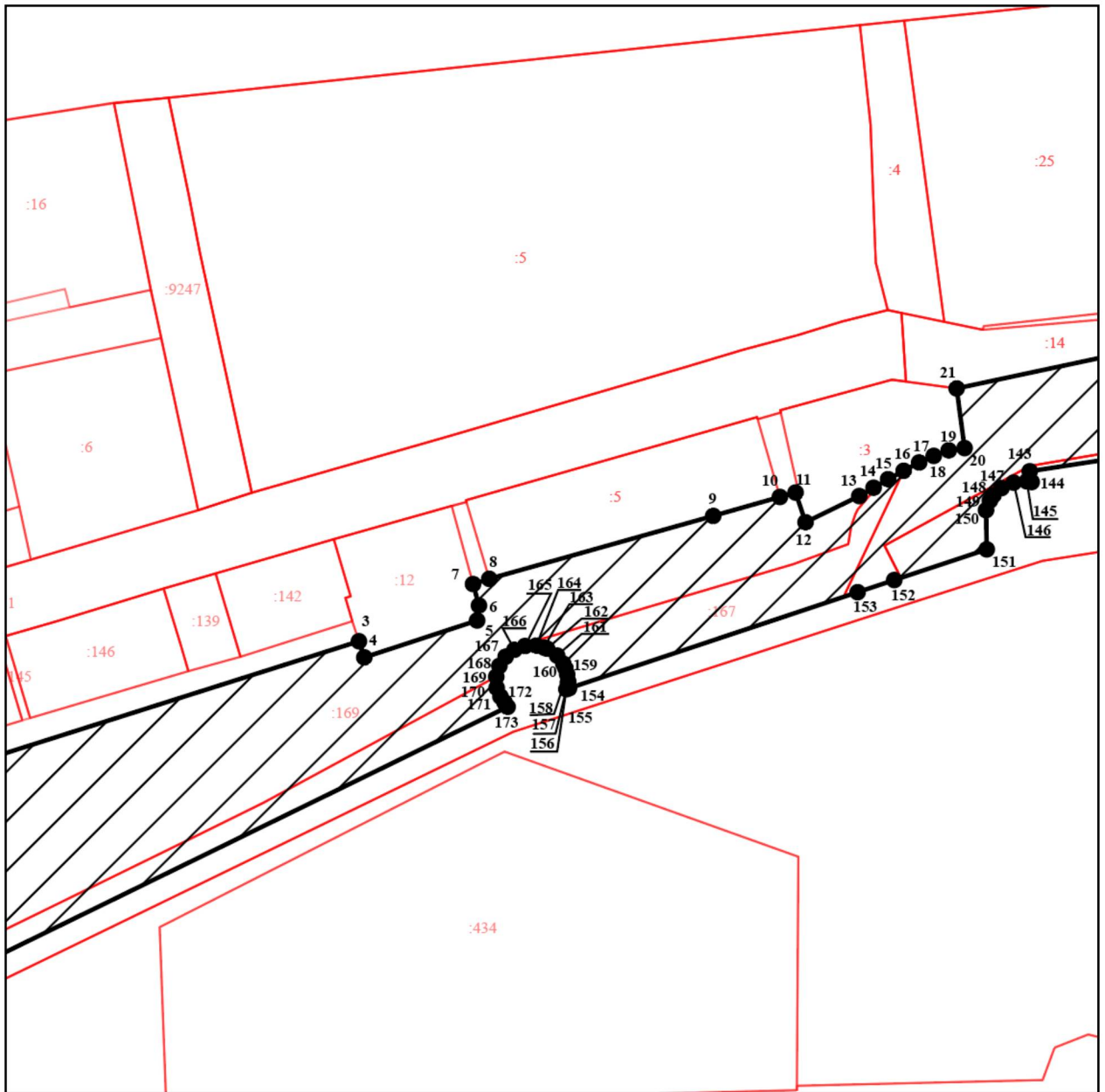


- границы территории EO3-1-1



- обозначение характерной (поворотной) точки





Масштаб 1:800

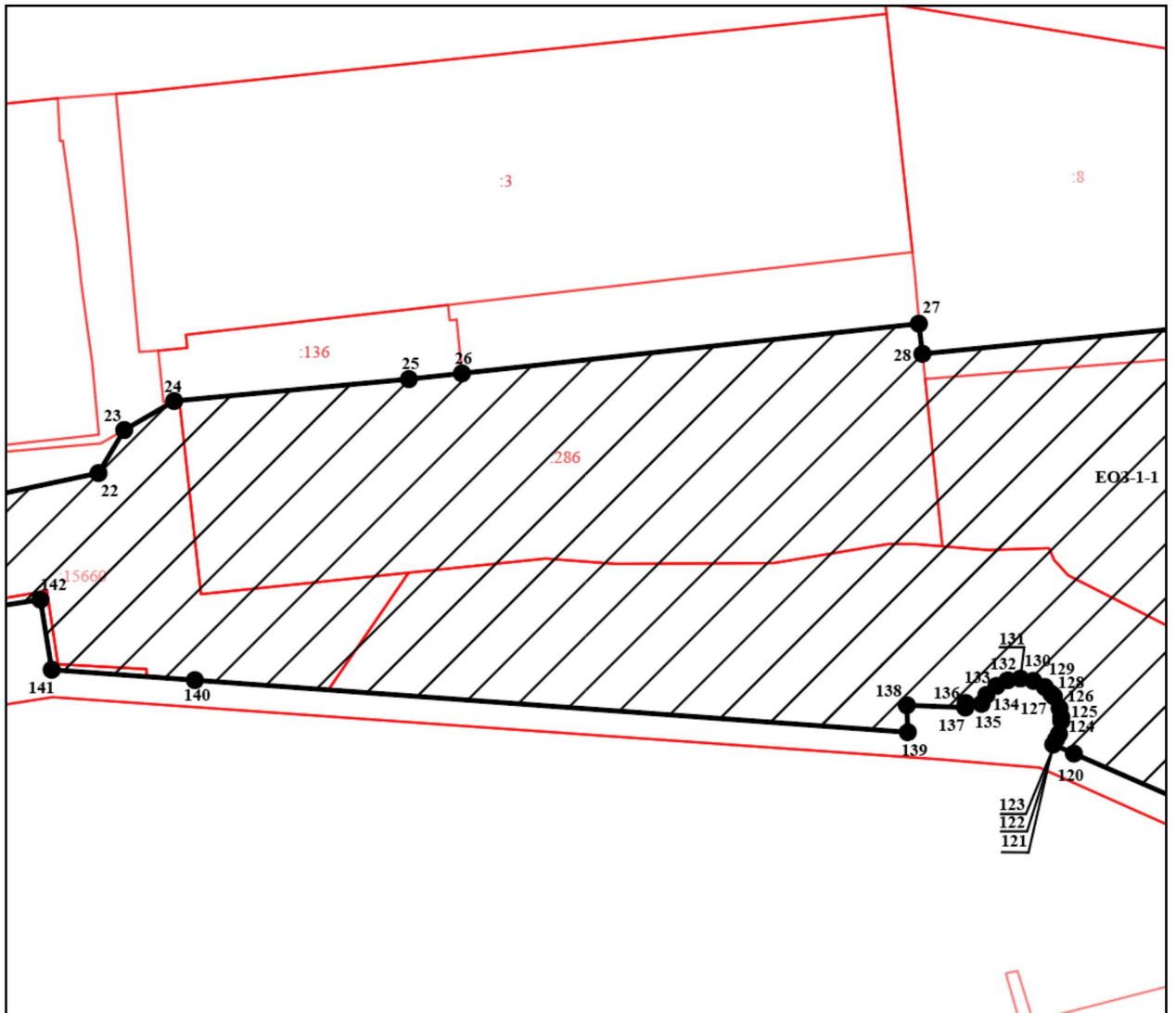
Используемые условные знаки и обозначения:



- границы территории ЕОЗ-1-1



- обозначение характерной (поворотной) точки



Масштаб 1:1000

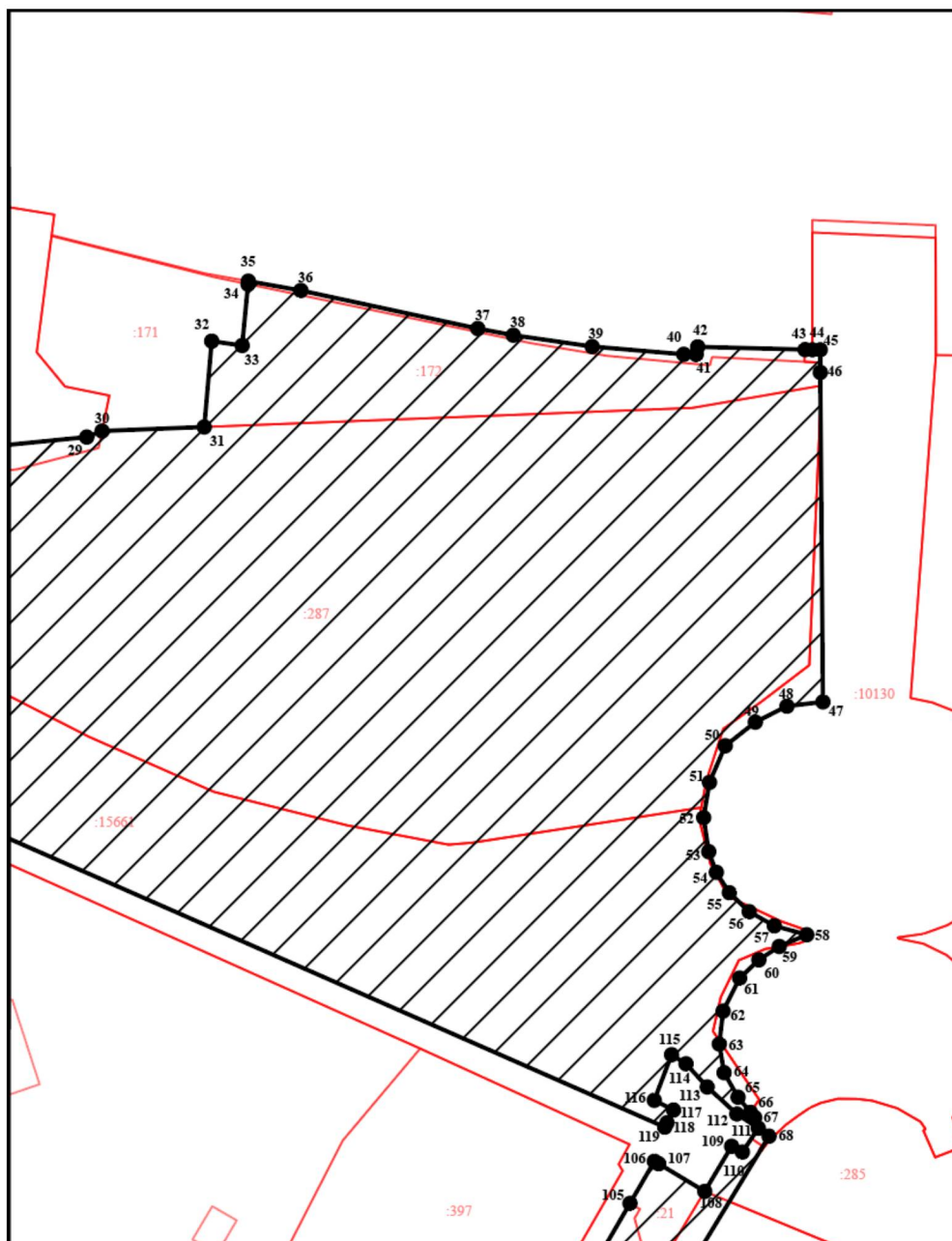
Используемые условные знаки и обозначения:



- границы территории EO3-1-1



- обозначение характерной (поворотной) точки



Масштаб 1:1000

Используемые условные знаки и обозначения:



- границы территории ЕОЗ-1-1



- обозначение характерной (поворотной) точки



Масштаб 1:1000

Используемые условные знаки и обозначения:



- границы территории ЕОЗ-1-1



- обозначение характерной (поворотной) точки



Масштаб 1:500

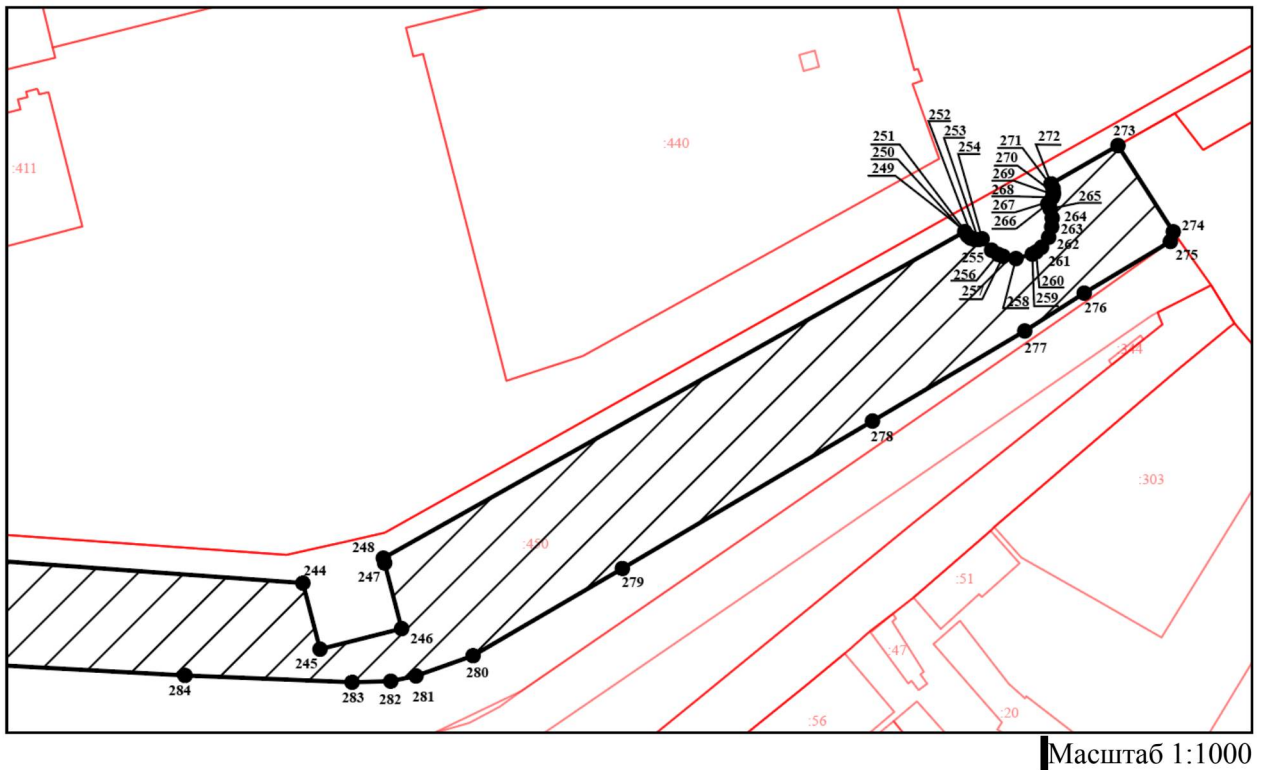
Используемые условные знаки и обозначения:



- границы территории EO3-1-1



- обозначение характерной (поворотной) точки



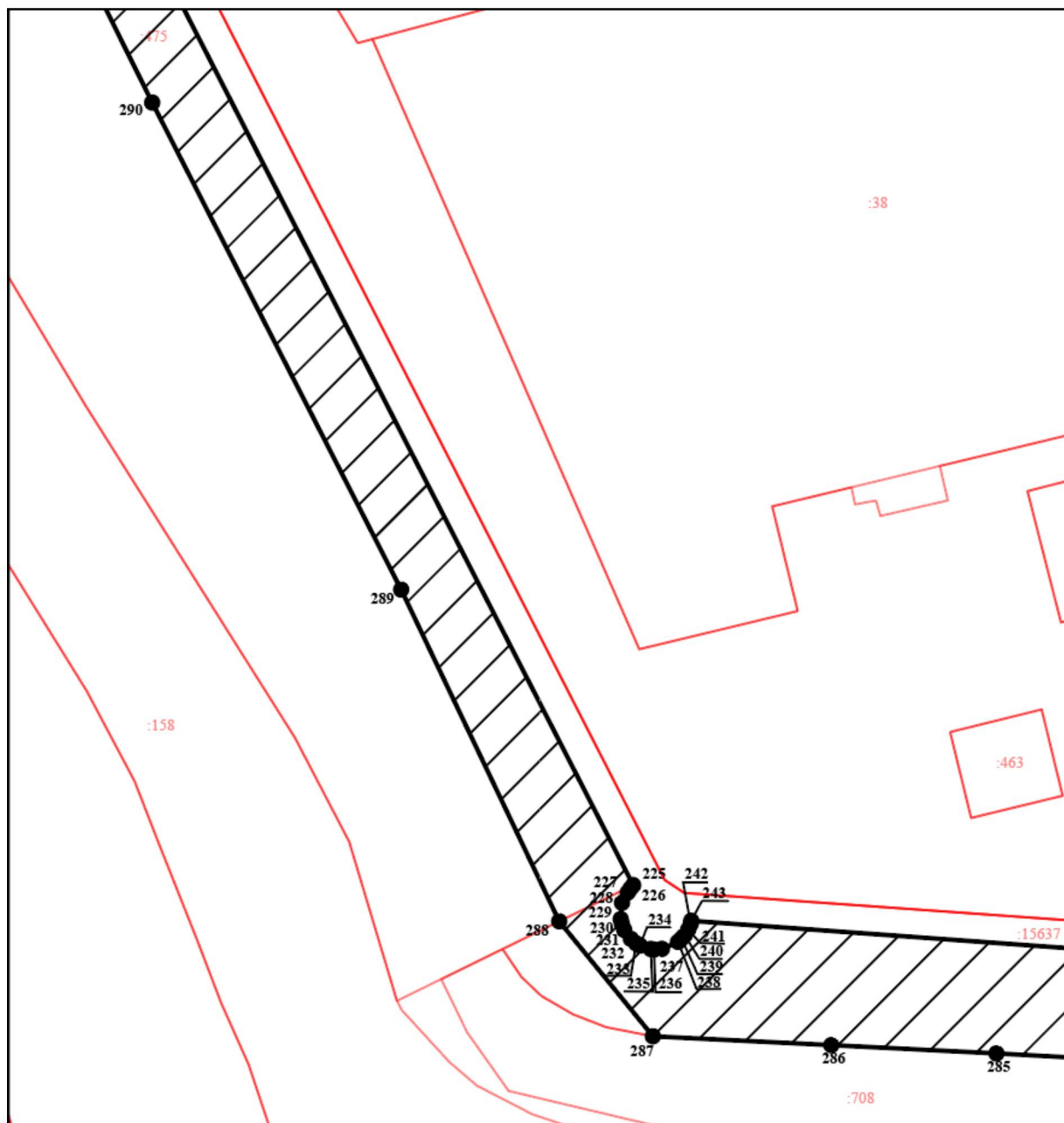
Используемые условные знаки и обозначения:



- границы территории ЕОЗ-1-1



- обозначение характерной (поворотной) точки



Масштаб 1:1000

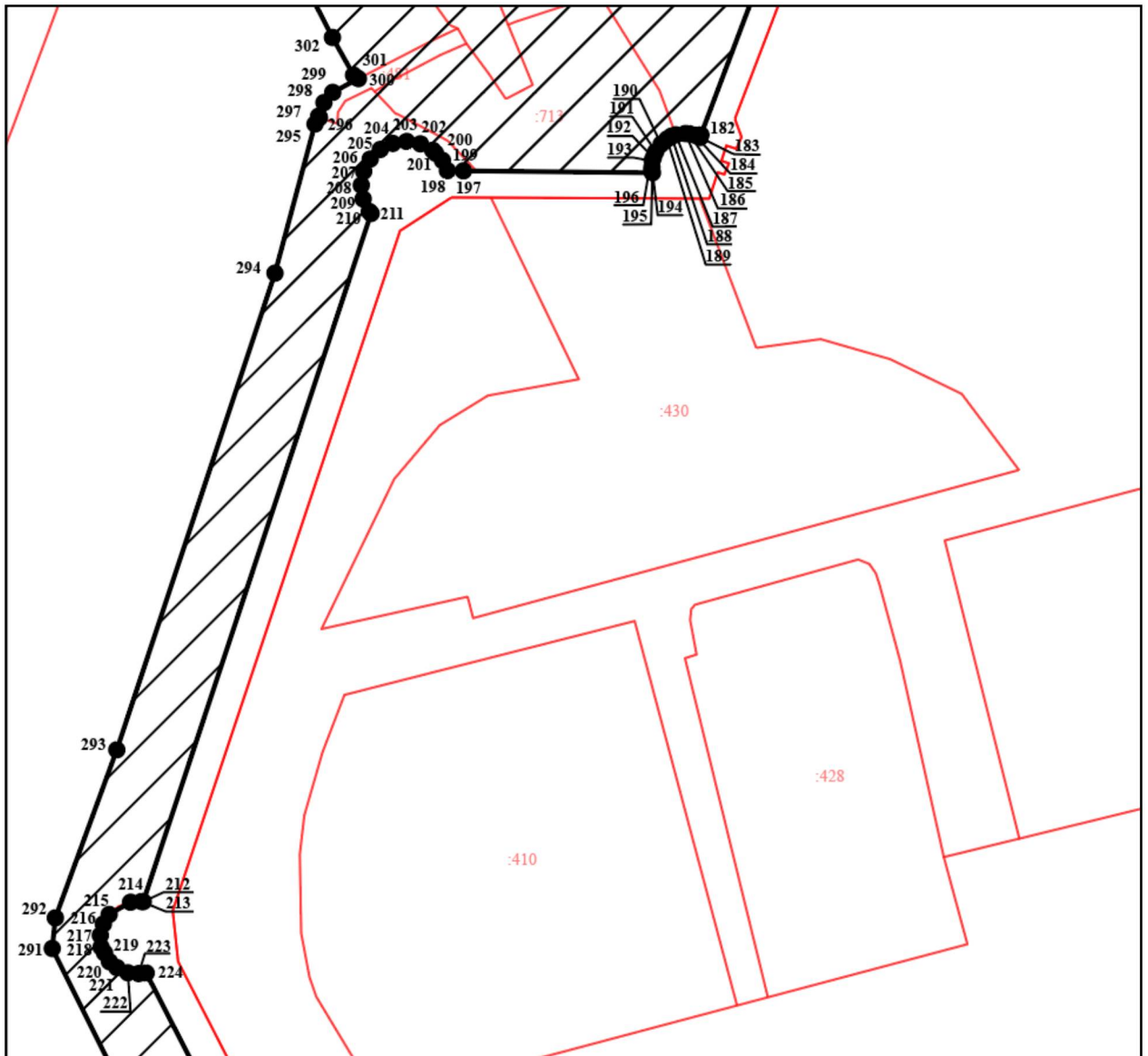
Используемые условные знаки и обозначения:



- границы территории ЕОЗ-1-1



- обозначение характерной (поворотной) точки



Масштаб 1:1000

Используемые условные знаки и обозначения:



- границы территории ЕОЗ-1-1



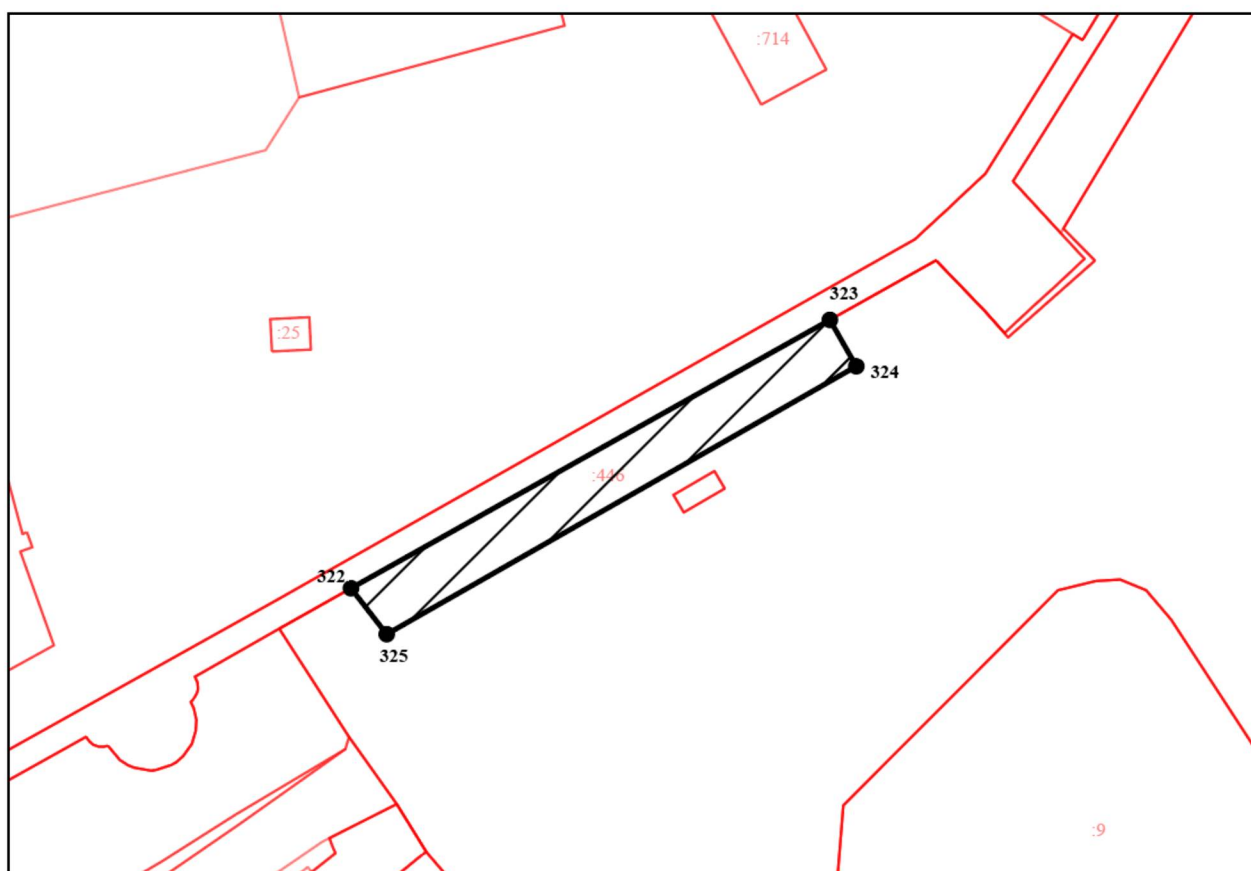
- обозначение характерной (поворотной) точки



Перечень координат характерных (поворотных) точек  
границ территории ЕОЗ-1-2

Обозначение характерной (поворотной) точки	Координаты характерных точек в системе координат - МСК-52	
	X	Y
322	530402,84	2216326,59
323	530445,27	2216401,94
324	530437,94	2216406,10
325	530395,57	2216332,21
322	530402,84	2216326,59

План границ территории ЕОЗ-1-2



Масштаб 1:1000

Используемые условные знаки и обозначения:



- границы территории ЕОЗ-1-2

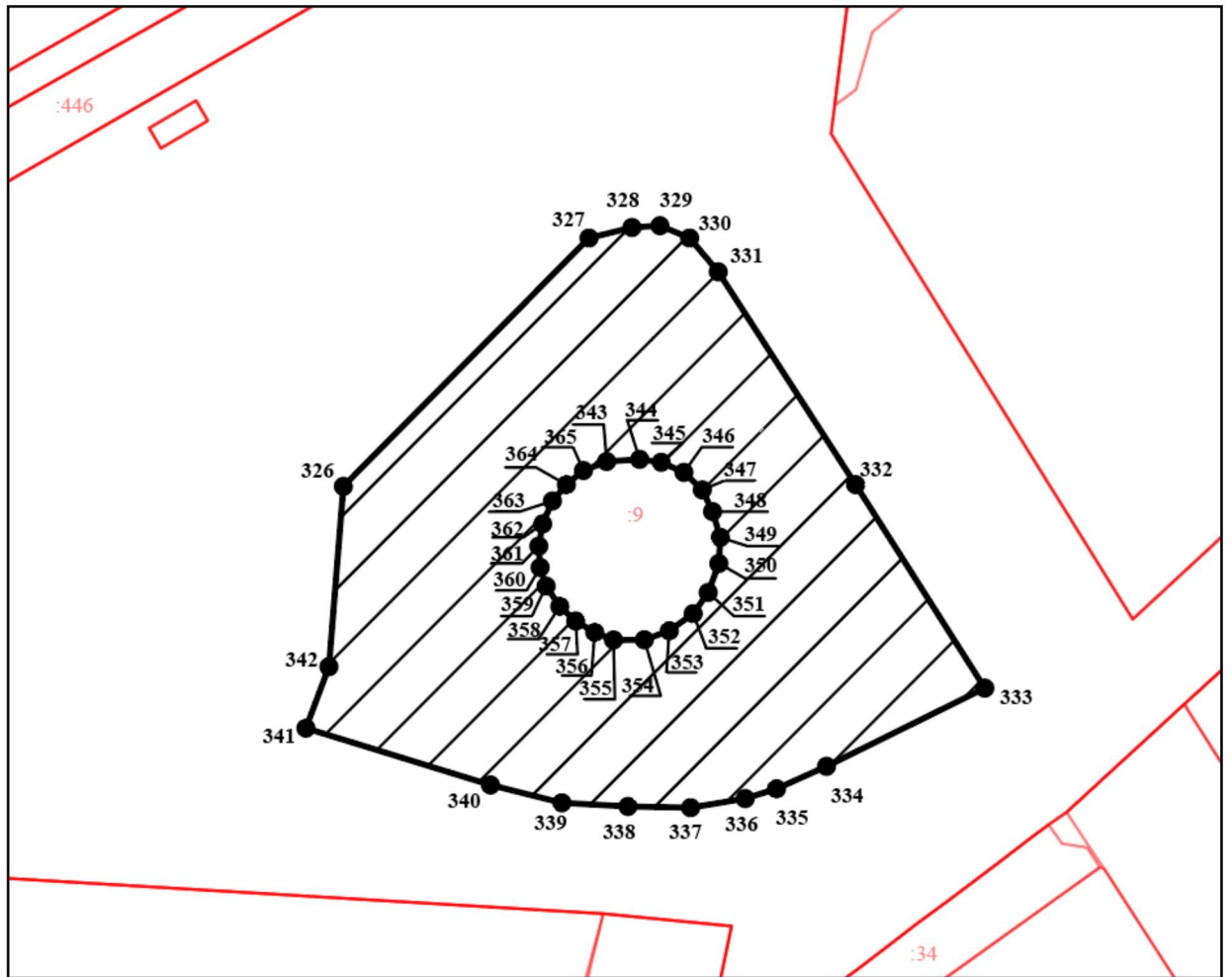
●1

- обозначение характерной (поворотной) точки

Перечень координат характерных (поворотных) точек  
границ территории ЕОЗ-1-3

Обозначение характерной (поворотной) точки	Координаты характерных точек в системе координат - МСК-52	
	X	Y
326	530368,50	2216404,06
327	530402,53	2216437,85
328	530403,98	2216443,76
329	530404,22	2216447,61
330	530402,53	2216451,70
331	530397,90	2216455,63
332	530368,73	2216474,54
333	530340,84	2216492,31
334	530330,12	2216470,53
335	530327,04	2216463,65
336	530325,70	2216459,35
337	530324,45	2216451,83
338	530324,62	2216443,21
339	530325,12	2216434,12
340	530327,56	2216424,30
341	530335,35	2216398,90
342	530343,78	2216402,07
326	530368,50	2216404,06
Внутренний контур 1		
343	530371,90	2216440,28
344	530372,20	2216444,82
345	530371,80	2216447,79
346	530370,41	2216450,91
347	530368,01	2216453,44
348	530365,03	2216454,85
349	530361,50	2216455,92
350	530357,93	2216455,72
351	530353,95	2216454,25
352	530351,05	2216452,19
353	530348,70	2216448,90
354	530347,46	2216445,46
355	530347,44	2216441,22
356	530348,48	2216438,64
357	530350,04	2216436,02
358	530352,04	2216433,83
359	530354,82	2216431,95
360	530357,38	2216431,12
361	530360,31	2216430,94
362	530363,35	2216431,47
363	530366,49	2216432,81
364	530368,72	2216434,74
365	530370,66	2216437,09
343	530371,90	2216440,28

## План границ территории ЕОЗ-1-3



Масштаб 1:1000

Используемые условные знаки и обозначения:



- границы территории ЕОЗ-1-3

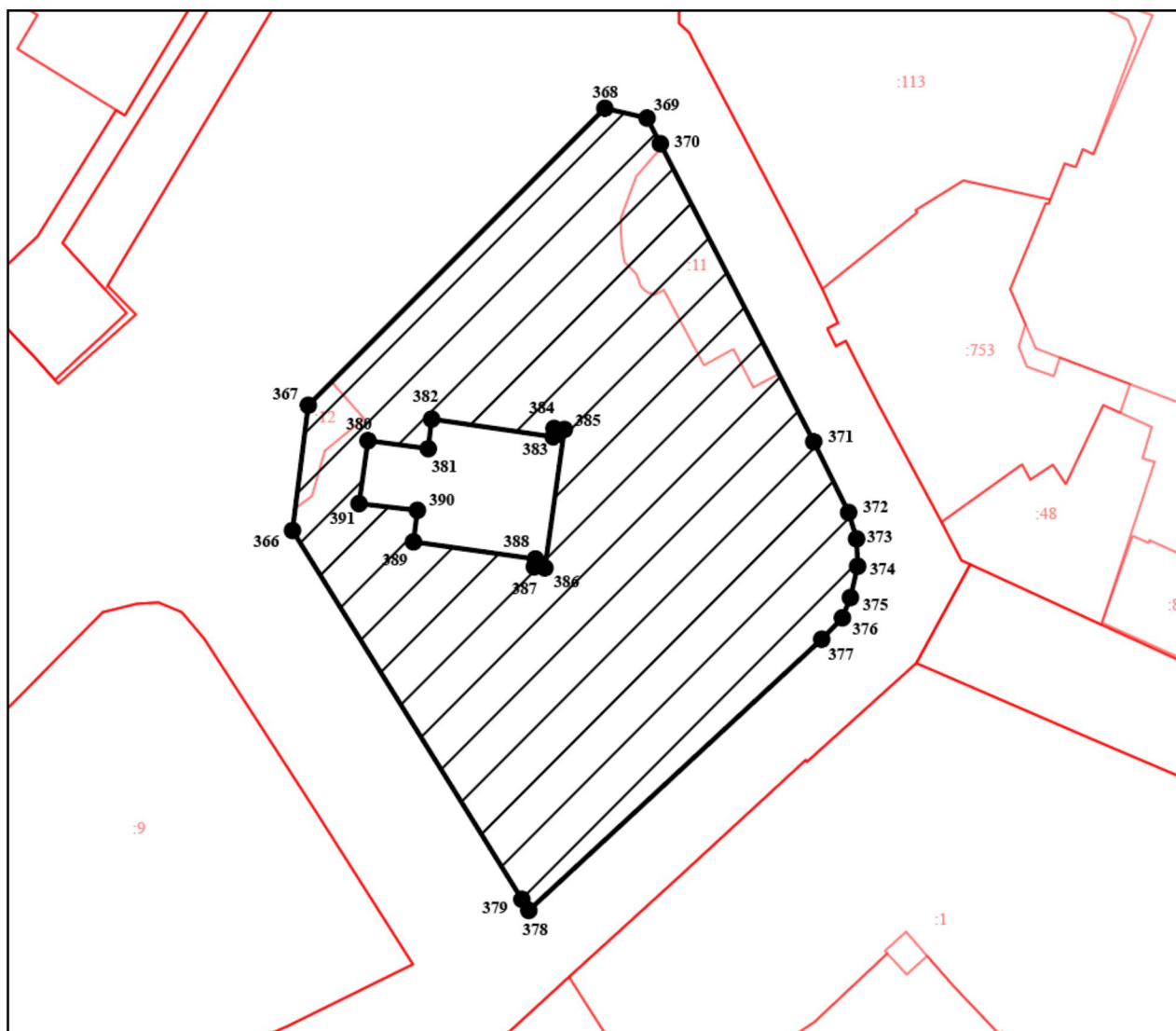


- обозначение характерной (поворотной) точки

Перечень координат характерных (поворотных) точек  
границ территории ЕОЗ-1-4

Обозначение характерной (поворотной) точки	Координаты характерных точек в системе координат - МСК-52	
	X	Y
366	530416,83	2216471,16
367	530438,75	2216473,93
368	530490,77	2216526,04
369	530489,07	2216533,45
370	530484,57	2216535,79
371	530432,37	2216562,74
372	530419,98	2216568,87
373	530415,36	2216570,26
374	530410,57	2216570,45
375	530405,08	2216569,18
376	530401,53	2216567,77
377	530397,78	2216564,14
378	530350,28	2216512,68
379	530352,23	2216511,46
366	530416,83	2216471,16
Внутренний контур 1		
380	530432,57	2216484,42
381	530431,16	2216495,01
382	530436,34	2216495,60
383	530433,23	2216516,97
384	530434,70	2216517,11
385	530434,52	2216518,93
386	530410,27	2216515,51
387	530410,47	2216513,65
388	530411,83	2216513,85
389	530414,84	2216492,41
390	530420,36	2216493,10
391	530421,54	2216482,85
380	530432,57	2216484,42

## План границ территории ЕОЗ-1-4



Масштаб 1:1500

Используемые условные знаки и обозначения:



- границы территории ЕОЗ-1-4

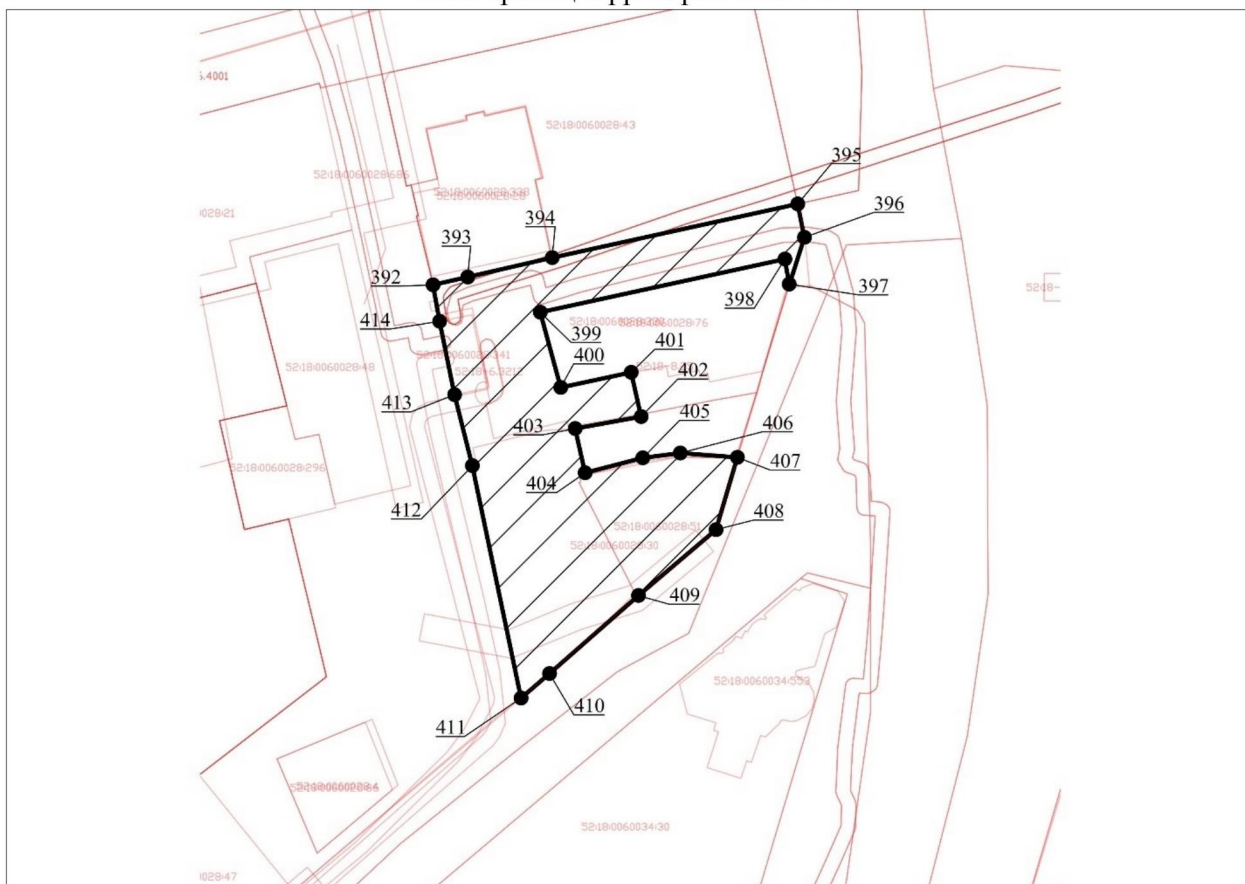


- обозначение характерной (поворотной) точки

Перечень координат характерных (поворотных) точек  
границ территории ЕОЗ-1-5

Обозначение характерной (поворотной) точки	Координаты характерных точек в системе координат - МСК-52	
	X	Y
392	530719,43	2215764,87
393	530720,54	2215769,75
394	530723,37	2215782,15
395	530731,18	2215817,75
396	530726,32	2215818,73
397	530719,42	2215816,53
398	530723,16	2215815,90
399	530715,46	2215780,43
400	530704,54	2215783,38
401	530706,73	2215793,61
402	530700,32	2215795,05
403	530698,58	2215785,49
404	530692,16	2215786,93
405	530694,32	2215795,28
406	530695,03	2215800,72
407	530694,40	2215809,00
408	530683,92	2215805,90
409	530674,36	2215794,65
410	530663,04	2215781,76
411	530659,49	2215777,64
412	530693,20	2215770,58
413	530703,50	2215767,99
414	530714,15	2215765,82
392	530719,43	2215764,87

## План границ территории ЕОЗ-1-5



Масштаб 1:1500

Используемые условные знаки и обозначения:



- границы территории ЕОЗ-1-5

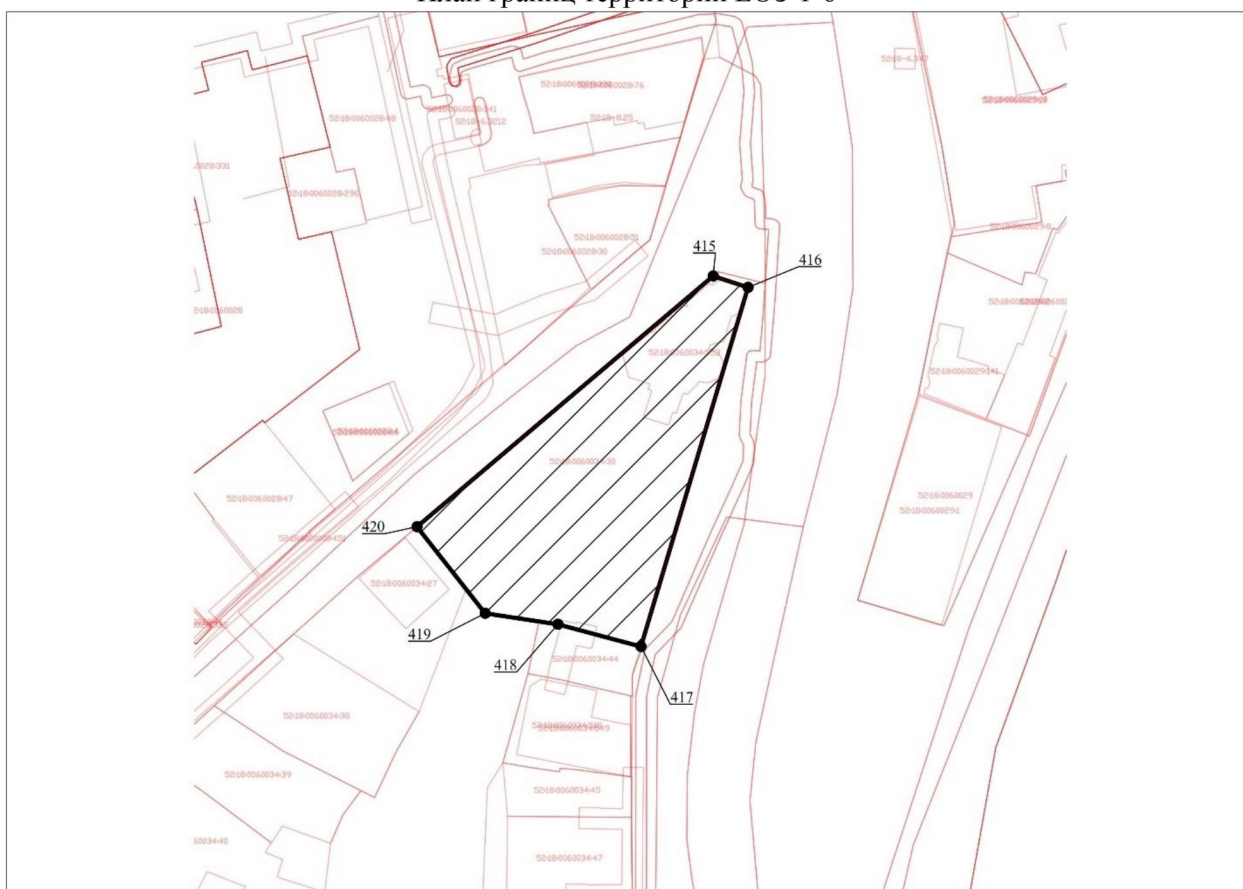


- обозначение характерной (поворотной) точки

Перечень координат характерных (поворотных) точек  
границ территории ЕОЗ-1-6

Обозначение характерной (поворотной) точки	Координаты характерных точек в системе координат - МСК-52	
	X	Y
415	530676,85	2215818,19
416	530674,61	2215824,96
417	530604,82	2215804,14
418	530609,13	2215787,96
419	530611,28	2215773,82
420	530628,11	2215760,57
415	530676,85	2215818,19

План границ территории ЕОЗ-1-6



Масштаб 1:1500

Используемые условные знаки и обозначения:



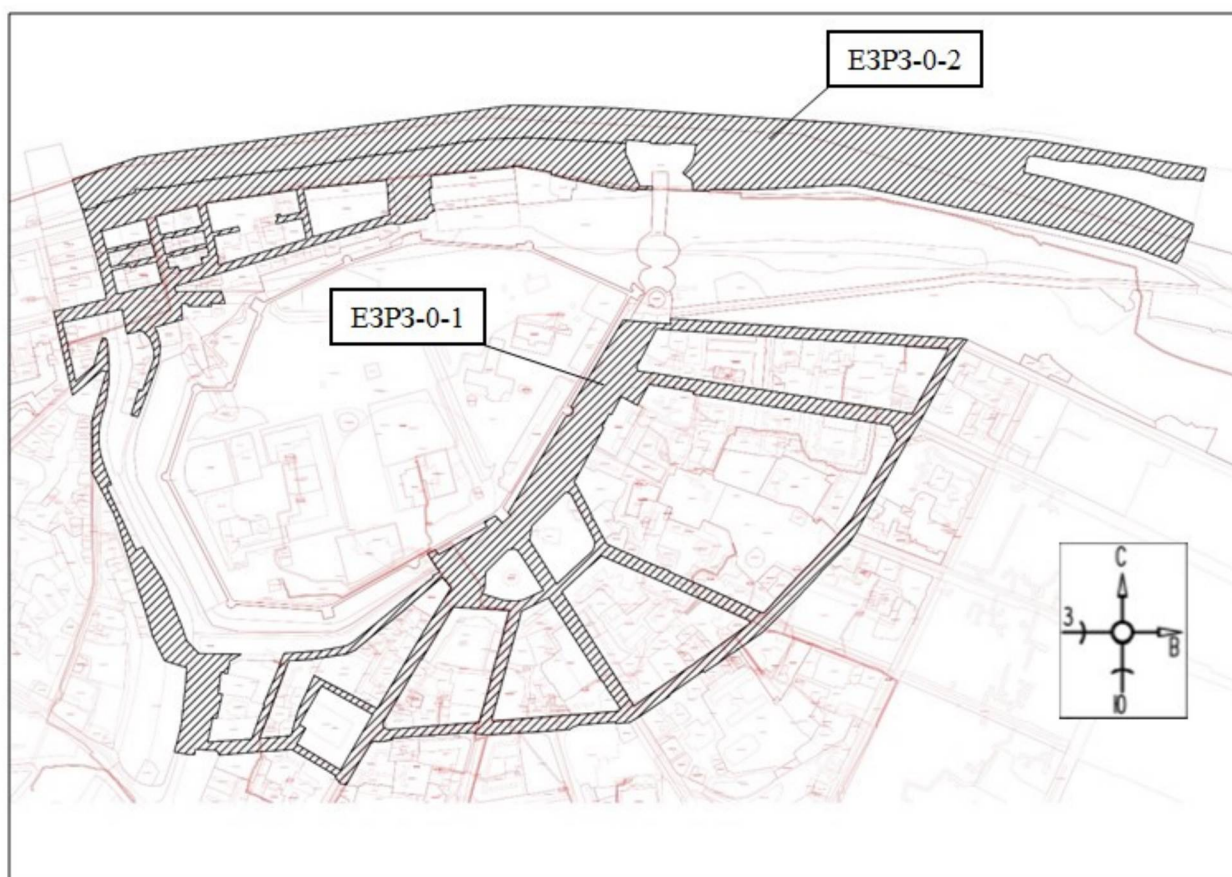
- границы территории ЕОЗ-1-6

●1

- обозначение характерной (поворотной) точки



Единая зона регулирования застройки и хозяйственной деятельности ЕЗРЗ-0  
 План границ территории ЕЗРЗ-0



Используемые условные знаки и обозначения:



- границы территории ЕЗРЗ-0

Перечень координат характерных (поворотных) точек  
 границ территории ЕЗРЗ-0-1

Обозначение характерной (поворотной) точки	Координаты характерных точек в системе координат - МСК-52	
	X	Y
1	530922,50	2215788,16
2	530923,78	2215792,11
3	530921,12	2215793,05
4	530927,11	2215810,79
5	530929,58	2215810,00
6	530948,62	2215869,02
7	530952,89	2215867,64
8	530953,83	2215870,36
9	530954,30	2215871,72
10	530952,77	2215881,16

11	530955,88	2215901,19
12	530956,29	2215914,78
13	530967,70	2215977,36
14	530978,68	2216059,50
15	530987,40	2216125,55
16	531004,89	2216227,06
17	531010,93	2216279,11
18	531025,80	2216368,02
19	531030,42	2216406,92
20	531031,19	2216431,11
21	531032,38	2216468,47
22	531024,57	2216610,78
23	531023,21	2216617,79
24	531009,31	2216617,06
25	530957,96	2216639,33
26	530958,12	2216658,93
27	530952,92	2216658,93
28	530952,91	2216657,36
29	530952,95	2216655,86
30	530953,50	2216634,20
31	530951,96	2216633,89
32	530952,00	2216631,38
33	530953,56	2216612,91
34	530955,85	2216596,99
35	530957,18	2216589,83
36	530964,84	2216554,14
37	530968,26	2216534,88
38	530975,97	2216503,86
39	530980,11	2216504,39
40	530989,39	2216447,18
41	530987,54	2216447,38
42	530987,53	2216447,27
43	530974,45	2216319,74
44	530955,73	2216321,82
45	530955,24	2216318,10
46	530929,97	2216320,38
47	530930,21	2216323,59
48	530921,45	2216324,49
49	530921,62	2216326,30
50	530916,68	2216317,82
51	530909,35	2216313,44
52	530900,19	2216270,65
53	530901,46	2216261,29
54	530901,81	2216258,70
55	530896,14	2216238,08
56	530895,71	2216238,17
57	530894,47	2216233,90
58	530894,86	2216233,79
59	530886,95	2216206,22
60	530886,19	2216203,57
61	530880,58	2216184,01

62	530879,43	2216180,02
63	530879,10	2216180,12
64	530878,38	2216177,40
65	530878,05	2216176,24
66	530872,20	2216155,62
67	530865,84	2216133,80
68	530863,04	2216124,19
69	530859,66	2216113,20
70	530857,00	2216104,55
71	530854,23	2216095,01
72	530853,81	2216093,56
73	530849,48	2216078,67
74	530847,71	2216073,00
75	530847,47	2216072,10
76	530841,72	2216052,13
77	530841,56	2216051,84
78	530825,65	2215998,72
79	530823,91	2215992,99
80	530816,30	2215966,48
81	530810,15	2215945,11
82	530805,50	2215928,90
83	530797,27	2215930,22
84	530797,31	2215946,32
85	530797,41	2215961,38
86	530797,51	2215979,06
87	530797,63	2216000,20
88	530778,97	2216005,88
89	530779,61	2215985,18
90	530774,87	2215985,18
91	530774,74	2215949,64
92	530778,57	2215949,64
93	530778,59	2215939,70
94	530777,43	2215939,74
95	530771,93	2215939,74
96	530759,31	2215940,24
97	530754,52	2215940,49
98	530754,16	2215940,51
99	530753,29	2215934,41
100	530752,92	2215934,48
101	530742,96	2215899,16
102	530738,95	2215900,01
103	530737,27	2215902,04
104	530714,31	2215907,05
105	530711,81	2215906,81
106	530700,98	2215905,77
107	530688,51	2215904,59
108	530658,15	2215893,27
109	530605,95	2215872,87
110	530609,01	2215862,23
111	530609,10	2215862,25
112	530608,97	2215862,67

113	530609,04	2215862,69
114	530644,06	2215873,28
115	530647,60	2215874,34
116	530645,71	2215879,71
117	530689,31	2215895,64
118	530697,59	2215897,68
119	530701,01	2215897,51
120	530709,79	2215896,70
121	530715,89	2215895,04
122	530720,70	2215893,05
123	530725,84	2215890,73
124	530737,55	2215880,01
125	530736,63	2215875,68
126	530736,85	2215875,64
127	530736,68	2215874,90
128	530738,72	2215874,45
129	530738,02	2215871,36
130	530736,00	2215871,85
131	530732,70	2215856,10
132	530770,35	2215848,55
133	530761,95	2215810,97
134	530749,99	2215757,47
135	530748,63	2215757,75
136	530733,78	2215761,02
137	530733,92	2215761,70
138	530732,47	2215762,03
139	530729,49	2215762,72
140	530729,43	2215762,48
141	530720,51	2215764,63
142	530719,43	2215764,87
143	530717,21	2215765,48
144	530715,78	2215765,71
145	530715,08	2215765,86
146	530714,15	2215765,82
147	530703,50	2215767,99
148	530693,20	2215770,58
149	530659,49	2215777,64
150	530663,04	2215781,76
151	530674,36	2215794,65
152	530683,92	2215805,90
153	530694,40	2215809,02
154	530703,68	2215811,87
155	530707,05	2215812,76
156	530719,42	2215816,53
157	530726,48	2215818,79
158	530725,24	2215824,83
159	530713,92	2215827,45

160	530681,86	2215828,32
161	530657,46	2215828,31
162	530628,48	2215824,19
163	530601,20	2215816,27
164	530591,86	2215814,55
165	530579,93	2215813,18
166	530567,36	2215813,07
167	530559,88	2215814,04
168	530551,59	2215815,48
169	530541,11	2215818,06
170	530528,79	2215822,01
171	530516,06	2215826,77
172	530505,71	2215831,12
173	530505,08	2215831,38
174	530502,80	2215832,51
175	530501,93	2215830,91
176	530498,82	2215825,21
177	530475,73	2215835,79
178	530446,05	2215849,99
179	530401,91	2215869,74
180	530406,84	2215879,77
181	530395,58	2215886,68
182	530362,70	2215907,12
183	530345,59	2215916,21
184	530334,06	2215920,69
185	530315,56	2215928,05
186	530303,65	2215932,60
187	530291,95	2215937,82
188	530279,61	2215941,94
189	530267,47	2215945,99
190	530264,18	2215946,89
191	530244,04	2215966,31
192	530243,11	2216030,33
193	530232,70	2216013,14
194	530225,15	2216011,75
195	530213,41	2216009,60
196	530215,71	2215999,37
197	530182,99	2215995,69
198	530182,09	2216001,84
199	530145,16	2215993,39
200	530145,53	2215986,84

201	530108,50	2215979,49
202	530110,02	2215995,76
203	530111,49	2216020,63
204	530113,16	2216043,26
205	530113,41	2216046,40
206	530147,90	2216058,80
207	530154,02	2216061,36
208	530165,62	2216066,20
209	530165,93	2216064,94
210	530166,29	2216065,08
211	530166,37	2216064,77
212	530188,58	2216073,89
213	530228,60	2216090,34
214	530228,76	2216089,92
215	530232,83	2216091,54
216	530244,47	2216096,04
217	530248,44	2216151,83
218	530254,52	2216184,33
219	530256,73	2216192,92
220	530262,80	2216203,20
221	530269,28	2216210,74
222	530286,57	2216231,98
223	530321,58	2216274,75
224	530360,94	2216324,14
225	530362,19	2216323,61
226	530363,33	2216323,20
227	530368,72	2216333,79
228	530379,33	2216326,28
229	530396,45	2216315,31
230	530402,84	2216326,59
231	530395,57	2216332,21
232	530437,94	2216406,10
233	530445,27	2216401,94
234	530451,41	2216412,84
235	530454,69	2216418,65
236	530446,77	2216426,24
237	530443,20	2216429,43
238	530447,59	2216434,11
239	530450,55	2216437,37
240	530454,68	2216441,74
241	530454,93	2216442,01

242	530459,01	2216438,26
243	530459,71	2216438,68
244	530606,23	2216526,34
245	530607,71	2216532,06
246	530610,34	2216536,09
247	530615,38	2216537,33
248	530619,86	2216536,37
249	530621,80	2216534,73
250	530754,21	2216614,05
251	530752,64	2216623,14
252	530747,32	2216687,18
253	530755,81	2216685,97
254	530754,60	2216705,28
255	530752,24	2216739,73
256	530750,10	2216771,10
257	530748,12	2216796,73
258	530746,27	2216822,68
259	530745,01	2216840,86
260	530742,87	2216872,14
261	530743,01	2216874,96
262	530742,95	2216876,38
263	530742,09	2216881,45
264	530739,83	2216908,99
265	530738,09	2216940,92
266	530737,44	2216950,37
267	530735,53	2216978,18
268	530734,07	2217004,01
269	530733,43	2217015,35
270	530731,09	2217041,70
271	530729,14	2217067,78
272	530728,48	2217076,87
273	530725,75	2217122,57
274	530725,31	2217131,44
275	530723,72	2217139,56
276	530710,30	2217128,92
277	530665,43	2217103,97
278	530652,09	2217096,54
279	530623,98	2217080,79
280	530623,45	2217080,49
281	530618,66	2217077,94
282	530612,98	2217074,91

283	530602,71	2217069,46
284	530570,78	2217049,65
285	530570,01	2217049,90
286	530569,50	2217048,41
287	530563,78	2217045,19
288	530557,02	2217041,38
289	530487,64	2217002,32
290	530476,29	2216995,93
291	530469,19	2216991,93
292	530454,38	2216983,74
293	530428,86	2216969,62
294	530410,95	2216957,28
295	530382,52	2216929,52
296	530368,98	2216915,89
297	530368,34	2216915,99
298	530364,07	2216911,92
299	530355,27	2216903,91
300	530348,44	2216897,69
301	530342,90	2216892,47
302	530343,08	2216891,96
303	530333,33	2216883,56
304	530327,34	2216877,82
305	530277,51	2216827,59
306	530273,88	2216822,64
307	530251,35	2216789,99
308	530251,10	2216790,17
309	530250,68	2216789,56
310	530251,51	2216789,00
311	530250,39	2216787,37
312	530249,58	2216787,93
313	530243,77	2216779,39
314	530244,29	2216778,58
315	530241,51	2216774,54
316	530240,59	2216774,73
317	530237,38	2216770,01
318	530229,67	2216758,98
319	530227,54	2216755,71
320	530215,54	2216737,90
321	530217,84	2216736,49
322	530214,20	2216731,26
323	530181,18	2216683,78



324	530179,44	2216684,93
325	530168,15	2216668,34
326	530161,10	2216658,35
327	530148,71	2216640,28
328	530138,91	2216623,43
329	530138,93	2216622,93
330	530137,27	2216602,65
331	530139,63	2216602,21
332	530135,37	2216547,88
333	530133,67	2216542,17
334	530131,60	2216536,60
335	530128,40	2216532,57
336	530125,61	2216499,97
337	530120,06	2216405,22
338	530121,48	2216389,04
339	530123,13	2216386,53
340	530123,76	2216383,30
341	530123,02	2216375,26
342	530121,81	2216356,07
343	530120,56	2216342,80
344	530118,04	2216301,11
345	530114,85	2216261,17
346	530111,99	2216261,35
347	530111,51	2216255,35
348	530111,16	2216250,91
349	530110,14	2216250,93
350	530109,08	2216237,90
351	530110,41	2216237,79
352	530109,96	2216231,39
353	530108,55	2216231,44
354	530108,42	2216229,73
355	530107,59	2216229,24
356	530107,57	2216228,88
357	530093,87	2216220,76
358	530080,85	2216212,70
359	530043,45	2216191,11
360	530045,84	2216181,62
361	530054,81	2216174,63
362	530058,05	2216174,16
363	530070,81	2216153,37
364	530097,35	2216108,32

365	530097,50	2216108,06
366	530096,27	2216091,00
367	530094,18	2216061,81
368	530089,19	2215999,41
369	530089,03	2215997,37
370	530095,79	2215993,61
371	530097,65	2215960,56
372	530089,79	2215959,33
373	530090,12	2215949,55
374	530093,60	2215929,34
375	530093,84	2215928,23
376	530110,20	2215933,25
377	530125,85	2215937,17
378	530138,63	2215939,61
379	530151,49	2215941,03
380	530202,97	2215946,39
381	530222,49	2215947,48
382	530233,34	2215913,57
383	530270,73	2215895,51
384	530300,81	2215887,08
385	530301,44	2215886,85
386	530447,82	2215839,98
387	530449,14	2215839,42
388	530460,74	2215834,59
389	530522,62	2215802,23
390	530540,90	2215802,89
391	530541,42	2215802,89
392	530553,14	2215802,88
393	530595,17	2215802,45
394	530599,20	2215802,48
395	530601,55	2215803,23
396	530604,55	2215804,41
397	530604,64	2215804,09
398	530604,82	2215804,14
399	530674,61	2215824,96
400	530676,85	2215818,19
401	530638,81	2215773,22
402	530690,32	2215761,65
403	530727,41	2215753,13
404	530748,00	2215748,56
405	530748,69	2215748,41

406	530766,75	2215744,40
407	530767,84	2215749,21
408	530775,16	2215779,51
409	530775,73	2215781,84
410	530777,91	2215791,06
411	530785,68	2215824,50
412	530795,87	2215823,77
413	530830,68	2215815,05
414	530851,02	2215809,95
415	530886,36	2215799,32
416	530909,13	2215792,46
1	530922,50	2215788,16
Внутренний контур 1		
417	530889,54	2215816,87
418	530896,88	2215843,46
419	530908,46	2215884,78
420	530907,78	2215884,95
421	530907,85	2215885,21
422	530907,84	2215885,21
423	530879,15	2215892,45
424	530879,07	2215892,14
425	530879,04	2215891,97
426	530877,05	2215892,51
427	530875,75	2215886,57
428	530875,43	2215884,53
429	530870,11	2215861,36
430	530868,55	2215854,6
431	530867,63	2215850,75
432	530861,54	2215825,08
433	530863,97	2215824,55
434	530863,74	2215823,58
417	530889,54	2215816,87
Внутренний контур 2		
435	530856,32	2215826,300
436	530860,33	2215844,04
437	530866,56	2215871,14
438	530868,66	2215880,31
439	530871,78	2215893,94
440	530851,17	2215899,50
441	530851,09	2215899,17
442	530851,07	2215899,04

443	530845,83	2215876,57
444	530842,98	2215865,15
445	530834,66	2215831,58
446	530841,44	2215829,96
435	530856,32	2215826,30
Внутренний контур 3		
447	530828,93	2215832,7
448	530829,21	2215832,65
449	530829,35	2215833,18
450	530831,64	2215841,81
451	530833,92	2215851,18
452	530834,11	2215851,13
453	530836,48	2215860,95
454	530833,59	2215861,70
455	530834,72	2215866,07
456	530835,33	2215868,43
457	530839,47	2215885,12
458	530839,32	2215885,16
459	530843,02	2215901,11
460	530843,12	2215901,58
461	530811,13	2215909,66
462	530810,56	2215909,80
463	530805,90	2215893,76
464	530799,23	2215865,33
465	530798,03	2215860,17
466	530797,93	2215859,75
467	530797,72	2215859,8
468	530793,40	2215841,39
447	530828,93	2215832,7
Внутренний контур 4		
469	530911,84	2215899,92
470	530911,88	2215900,06
471	530917,72	2215921,49
472	530919,37	2215921,04
473	530920,38	2215924,47
474	530918,66	2215924,94
475	530918,84	2215925,64
476	530929,24	2215963,81
477	530929,13	2215963,84
478	530898,19	2215971,46
479	530896,14	2215962,58

480	530895,05	2215962,85
481	530894,39	2215960,24
482	530895,48	2215959,97
483	530888,60	2215930,31
484	530888,88	2215930,24
485	530888,65	2215929,14
486	530887,47	2215929,40
487	530886,46	2215924,81
488	530887,65	2215924,56
489	530883,64	2215907,42
490	530899,04	2215903,25
491	530902,46	2215902,40
469	530911,84	2215899,92
Внутренний контур 5		
492	530877,57	2215909,01
493	530880,90	2215923,30
494	530879,13	2215923,79
495	530881,44	2215933,88
496	530886,72	2215956,77
497	530890,72	2215973,13
498	530890,73	2215973,18
499	530870,88	2215977,76
500	530870,84	2215977,58
501	530866,97	2215961,16
502	530867,22	2215961,11
503	530861,70	2215939,31
504	530857,59	2215924,85
505	530856,50	2215921,29
506	530855,23	2215921,67
507	530853,69	2215915,97
508	530854,67	2215915,69
509	530854,57	2215915,30
510	530856,36	2215914,81
511	530856,16	2215914,03
512	530862,30	2215912,50
513	530862,47	2215913,16
514	530864,02	2215912,81
515	530875,81	2215909,54
492	530877,57	2215909,01
Внутренний контур 6		
516	530849,17	2215916,6

517	530850,62	2215922,19
518	530851,77	2215926,48
519	530851,84	2215926,80
520	530850,71	2215927,12
521	530859,23	2215959,74
522	530861,38	2215964,43
523	530865,31	2215979,05
524	530851,72	2215981,56
525	530848,90	2215969,14
526	530839,38	2215971,79
527	530839,21	2215971,15
528	530828,88	2215936,34
529	530835,97	2215934,27
530	530832,39	2215921,15
531	530832,34	2215920,98
532	530832,45	2215920,95
533	530847,19	2215917,17
516	530849,17	2215916,6
Внутренний контур 7		
534	530931,15	2215976,66
535	530932,48	2215976,36
536	530946,03	2216069,79
537	530953,22	2216115,02
538	530918,47	2216121,83
539	530911,79	2216090,74
540	530915,87	2216089,83
541	530914,28	2216084,47
542	530906,08	2216086,74
543	530905,30	2216083,57
544	530901,02	2216084,62
545	530902,84	2216092,09
546	530909,53	2216123,75
547	530877,58	2216130,57
548	530868,40	2216099,66
549	530858,11	2216065,01
550	530852,25	2216045,29
551	530841,20	2216008,11
552	530838,19	2215997,96
553	530837,78	2215996,00
554	530845,46	2215994,36
555	530845,78	2215996,01

556	530851,98	2215994,72
557	530852,03	2215994,99
558	530853,80	2215994,62
559	530853,38	2215992,46
560	530855,73	2215992,04
561	530855,88	2215992,72
562	530858,15	2215992,30
563	530858,43	2215993,63
564	530864,59	2215992,32
565	530865,78	2215992,06
566	530865,51	2215990,59
567	530867,89	2215990,08
568	530868,22	2215991,53
569	530881,91	2215988,58
570	530889,92	2216028,04
571	530896,74	2216026,43
572	530887,22	2215986,46
534	530931,15	2215976,66
Внутренний контур 8		
573	530954,15	2216125,11
574	530967,63	2216252,79
575	530949,18	2216254,75
576	530923,54	2216255,71
577	530918,60	2216256,95
578	530914,73	2216257,93
579	530912,62	2216249,52
580	530910,06	2216241,23
581	530907,37	2216231,21
582	530904,16	2216220,58
583	530891,35	2216176,98
584	530880,83	2216140,47
585	530925,48	2216130,87
586	530935,76	2216128,90
573	530954,15	2216125,11
Внутренний контур 9		
587	530232,95	2216103,31
588	530234,96	2216135,54
589	530235,87	2216141,31
590	530236,85	2216147,48
591	530243,67	2216190,4
592	530244,47	2216193,07

593	530245,75	2216195,96
594	530245,64	2216196,15
595	530249,21	2216204,28
596	530250,78	2216206,21
597	530263,76	2216222,12
598	530265,52	2216224,01
599	530265,99	2216224,56
600	530277,33	2216238,62
601	530279,27	2216241,03
602	530289,31	2216253,46
603	530295,63	2216261,09
604	530296,48	2216262,12
605	530299,99	2216266,04
606	530303,51	2216270,65
607	530306,73	2216274,75
608	530309,28	2216277,7
609	530317,91	2216287,66
610	530319,99	2216290,04
611	530320,78	2216290,82
612	530345,96	2216320,15
613	530352,48	2216327,8
614	530360,77	2216337,86
615	530354,72	2216342,45
616	530355,17	2216343,07
617	530351,04	2216346,42
618	530350,57	2216345,95
619	530344,39	2216351,37
620	530299,26	2216322,88
621	530277,55	2216309,54
622	530264,91	2216301,94
623	530250,30	2216292,95
624	530231,47	2216281,62
625	530226,73	2216278,75
626	530215,87	2216272,20
627	530214,33	2216271,29
628	530199,34	2216262,26
629	530188,87	2216255,77
630	530188,79	2216255,91
631	530170,25	2216244,74
632	530159,81	2216238,33
633	530179,09	2216202,16



634	530179,00	2216202,12
635	530179,91	2216200,4
636	530210,60	2216142,11
637	530208,59	2216141,23
638	530186,63	2216131,31
639	530163,28	2216119,98
640	530153,22	2216116,6
641	530142,26	2216113,21
642	530138,67	2216112,27
643	530118,64	2216106,74
644	530116,98	2216092,36
645	530116,82	2216088,6
646	530114,49	2216059,17
647	530115,11	2216059,38
648	530115,94	2216059,15
649	530131,44	2216065,01
650	530131,37	2216065,20
651	530146,95	2216071,14
652	530146,67	2216071,73
653	530156,27	2216074,91
654	530165,40	2216077,94
655	530165,68	2216078,03
656	530165,57	2216078,34
657	530169,97	2216079,96
658	530170,15	2216079,50
659	530176,00	2216081,74
660	530175,87	2216082,13
661	530180,02	2216083,62
662	530180,35	2216082,75
663	530181,57	2216083,21
664	530181,74	2216082,74
665	530183,91	2216083,54
666	530183,72	2216084,02
667	530184,78	2216084,42
668	530184,48	2216085,21
669	530188,62	2216086,63
670	530194,57	2216088,81
671	530200,24	2216090,79
672	530202,82	2216091,76
587	530232,95	2216103,31
Внутренний контур 10		

672	530195,08	2216153,25
673	530151,13	2216231,60
674	530066,10	2216182,16
675	530106,20	2216115,21
676	530129,77	2216129,22
677	530135,64	2216119,14
672	530195,08	2216153,25
Внутренний контур 11		
679	530315,35	2216354,89
680	530315,24	2216355,05
681	530314,90	2216355,59
682	530309,92	2216439,82
683	530280,97	2216431,88
684	530280,30	2216431,69
685	530275,61	2216431,13
686	530217,05	2216414,50
687	530216,76	2216415,08
688	530211,20	2216413,21
689	530203,77	2216410,71
690	530203,47	2216412,13
691	530160,80	2216400,05
692	530138,25	2216393,67
693	530139,15	2216392,78
694	530138,03	2216378,08
695	530136,67	2216362,04
696	530136,59	2216359,61
697	530136,29	2216356,76
698	530135,69	2216347,17
699	530135,15	2216340,53
700	530134,57	2216333,07
701	530131,01	2216292,86
702	530131,00	2216292,75
703	530128,22	2216257,62
704	530128,05	2216255,40
705	530128,39	2216253,56
706	530129,16	2216251,86
707	530129,94	2216250,08
708	530130,97	2216248,76
709	530133,77	2216247,58
710	530134,72	2216247,07
711	530136,19	2216246,9

712	530137,46	2216247,16
713	530139,23	2216247,87
714	530142,52	2216250
715	530142,68	2216250,08
716	530142,92	2216249,89
717	530155,16	2216257,28
718	530157,51	2216258,62
719	530166,00	2216263,70
720	530170,22	2216266,25
721	530172,72	2216267,91
722	530191,28	2216278,98
723	530205,47	2216287,26
724	530225,97	2216299,46
725	530235,36	2216305,14
726	530234,80	2216306,13
678	530237,17	2216307,66
679	530315,35	2216354,89
680	530315,24	2216355,05
681	530314,90	2216355,59
682	530309,92	2216439,82
683	530280,97	2216431,88
684	530280,30	2216431,69
685	530275,61	2216431,13
686	530217,05	2216414,50
687	530216,76	2216415,08
688	530211,20	2216413,21
689	530203,77	2216410,71
690	530203,47	2216412,13
691	530160,80	2216400,05
692	530138,25	2216393,67
693	530139,15	2216392,78
694	530138,03	2216378,08
695	530136,67	2216362,04
696	530136,59	2216359,61
697	530136,29	2216356,76
698	530135,69	2216347,17
699	530135,15	2216340,53
700	530134,57	2216333,07
701	530131,01	2216292,86
702	530131,00	2216292,75
703	530128,22	2216257,62

704	530128,05	2216255,4
705	530128,39	2216253,56
706	530129,16	2216251,86
707	530129,94	2216250,08
708	530130,97	2216248,76
709	530133,77	2216247,58
710	530134,72	2216247,07
711	530136,19	2216246,90
712	530137,46	2216247,16
713	530139,23	2216247,87
714	530142,52	2216250,00
715	530142,68	2216250,08
716	530142,92	2216249,89
717	530155,16	2216257,28
718	530157,51	2216258,62
719	530166,00	2216263,70
720	530170,22	2216266,25
721	530172,72	2216267,91
722	530191,28	2216278,98
723	530205,47	2216287,26
724	530225,97	2216299,46
725	530235,36	2216305,14
726	530234,80	2216306,13
727	530237,17	2216307,66
679	530315,35	2216354,89
Внутренний контур 12		
728	530368,50	2216404,06
729	530402,53	2216437,85
730	530403,98	2216443,76
731	530404,22	2216447,61
732	530402,53	2216451,70
733	530397,90	2216455,63
734	530368,73	2216474,54
735	530340,84	2216492,31
736	530330,12	2216470,53
737	530327,04	2216463,65
738	530325,70	2216459,35
739	530324,45	2216451,83
740	530324,62	2216443,21
741	530325,12	2216434,12
742	530327,56	2216424,30

743	530335,35	2216398,90
744	530343,78	2216402,07
728	530368,50	2216404,06
Внутренний контур 13		
745	530329,47	2216499,92
746	530323,83	2216503,57
747	530318,84	2216506,84
748	530316,02	2216508,77
749	530294,79	2216522,51
750	530288,69	2216526,20
751	530287,91	2216526,86
752	530211,62	2216575,16
753	530204,10	2216579,29
754	530204,85	2216580,38
755	530193,29	2216588,28
756	530192,89	2216587,72
757	530183,69	2216594,09
758	530179,45	2216596,85
759	530179,65	2216597,15
760	530163,98	2216607,31
761	530163,79	2216607,02
762	530160,17	2216609,37
763	530156,47	2216607,55
764	530156,10	2216603,27
765	530155,78	2216603,30
766	530154,66	2216589,32
767	530154,91	2216589,29
768	530154,54	2216584,88
769	530154,16	2216580,49
770	530150,94	2216542,36
771	530150,64	2216535,05
772	530148,22	2216502,70
773	530147,55	2216493,04
774	530145,98	2216477,05
775	530145,39	2216468,12
776	530144,97	2216468,10
777	530144,55	2216460,63
778	530142,82	2216440,85
779	530142,85	2216439,59
780	530140,97	2216415,61
781	530143,83	2216413,36

782	530162,89	2216418,66
783	530174,25	2216421,82
784	530174,40	2216421,35
785	530175,99	2216421,77
786	530175,85	2216422,28
787	530177,76	2216422,79
788	530216,61	2216433,55
789	530218,69	2216434,08
790	530224,28	2216435,66
791	530230,62	2216437,16
792	530265,99	2216446,96
793	530274,19	2216449,05
794	530281,22	2216450,87
795	530281,96	2216451,80
796	530285,47	2216452,71
797	530308,95	2216458,56
745	530329,47	2216499,92
Внутренний контур 14		
798	530416,83	2216471,16
799	530438,75	2216473,93
800	530490,77	2216526,04
801	530489,07	2216533,45
802	530484,57	2216535,79
803	530432,37	2216562,74
804	530419,98	2216568,87
805	530415,36	2216570,26
806	530410,57	2216570,45
807	530405,08	2216569,18
808	530401,53	2216567,77
809	530397,78	2216564,14
810	530350,28	2216512,68
811	530352,23	2216511,46
798	530416,83	2216471,16
Внутренний контур 15		
812	530393,59	2216580,76
813	530388,36	2216592,89
814	530380,52	2216611,06
815	530365,00	2216647,58
816	530361,86	2216654,97
817	530334,06	2216717,48
818	530328,99	2216728,89

819	530312,30	2216767,22
820	530311,84	2216768,30
821	530302,80	2216787,84
822	530294,52	2216806,46
823	530290,21	2216807,45
824	530273,67	2216784,63
825	530262,31	2216768,76
826	530252,65	2216754,57
827	530248,33	2216748,68
828	530247,91	2216747,89
829	530247,45	2216748,28
830	530230,69	2216724,37
831	530230,35	2216724,60
832	530229,06	2216723,08
833	530224,57	2216716,67
834	530223,60	2216714,89
835	530222,73	2216713,66
836	530222,98	2216713,49
837	530194,19	2216672,81
838	530193,94	2216672,98
839	530180,41	2216653,60
840	530164,37	2216630,64
841	530180,61	2216619,55
842	530181,21	2216620,41
843	530186,69	2216616,91
844	530186,46	2216616,51
845	530197,33	2216609,62
846	530205,09	2216604,65
847	530206,24	2216603,94
848	530265,43	2216566,20
849	530265,49	2216566,16
850	530265,63	2216566,40
851	530302,30	2216543,12
852	530313,22	2216535,97
853	530337,72	2216520,32
854	530338,66	2216519,78
855	530355,91	2216538,79
855	530355,91	2216538,79
856	530376,61	2216561,32
857	530376,33	2216561,58
812	530393,59	2216580,76

Внутренний контур 16		
858	530655,71	2216653,23
859	530644,57	2216720,51
860	530644,42	2216721,45
861	530640,44	2216720,77
862	530639,59	2216725,70
863	530638,58	2216731,56
864	530639,02	2216731,62
865	530629,73	2216789,74
866	530623,89	2216826,33
867	530614,48	2216884,33
868	530592,71	2217023,44
869	530570,33	2217031,71
870	530499,93	2216991,36
871	530451,65	2216964,16
872	530430,79	2216946,09
873	530424,61	2216941,08
874	530407,45	2216924,83
875	530378,86	2216897,50
876	530358,62	2216877,57
877	530349,93	2216869,30
878	530346,80	2216866,33
879	530328,30	2216849,43
880	530328,16	2216849,56
881	530324,92	2216846,34
882	530309,57	2216832,37
883	530308,05	2216830,80
884	530307,23	2216828,82
885	530306,87	2216826,73
886	530307,08	2216824,38
887	530307,93	2216822,62
888	530307,91	2216821,41
889	530313,86	2216808,75
890	530314,10	2216808,87
891	530316,46	2216803,60
892	530347,85	2216733,70
893	530352,55	2216722,88
894	530358,98	2216707,71
895	530359,11	2216707,62
896	530366,55	2216690,03
897	530366,74	2216689,78



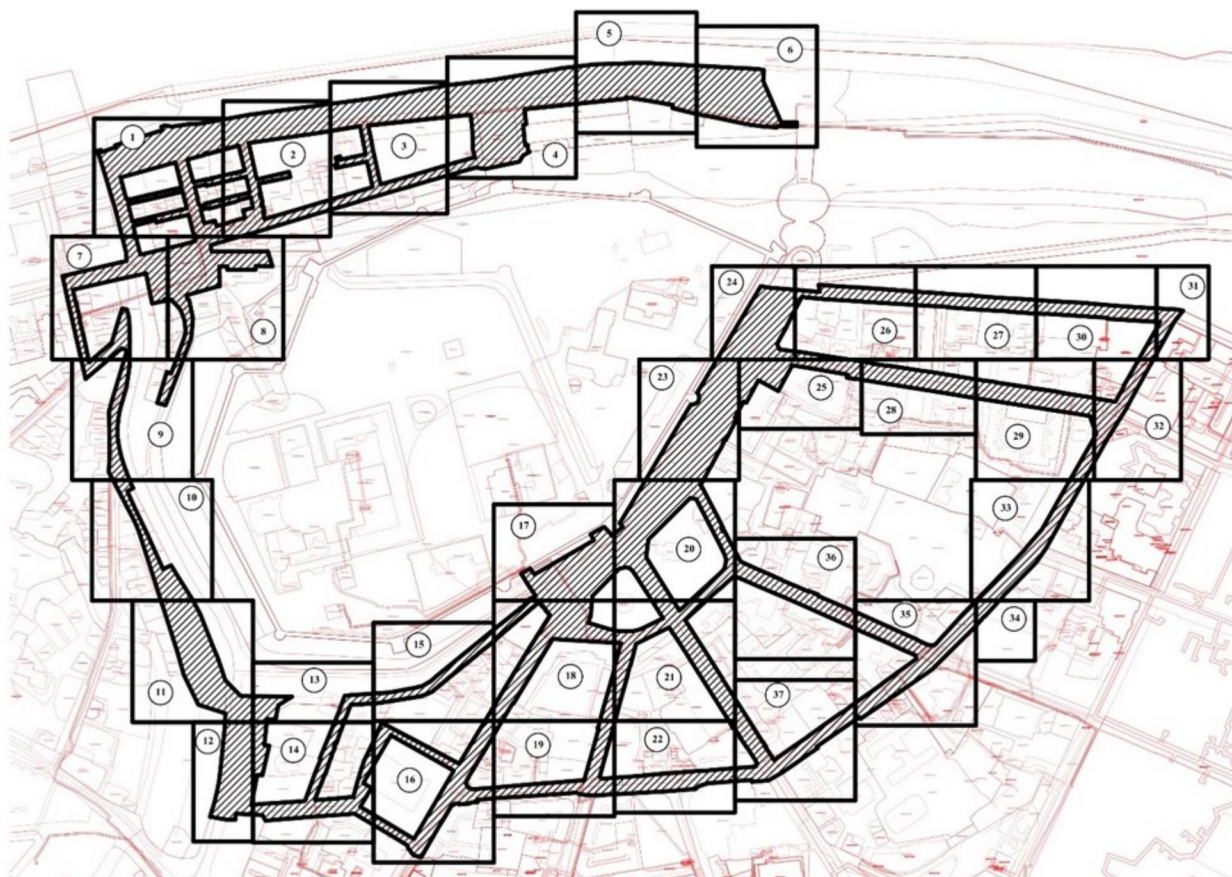
898	530368,82	2216685,07
899	530370,30	2216685,45
900	530375,12	2216673,03
901	530374,26	2216672,74
902	530381,54	2216656,25
903	530381,37	2216656,18
904	530388,52	2216639,63
905	530388,82	2216639,75
906	530391,10	2216634,64
907	530390,95	2216634,59
908	530392,81	2216630,53
909	530394,24	2216627,70
910	530400,67	2216613,40
911	530400,69	2216613,36
912	530400,38	2216613,26
913	530400,38	2216613,16
914	530410,87	2216590,24
915	530411,59	2216588,65
916	530418,32	2216585,11
917	530419,22	2216584,71
918	530438,91	2216574,08
919	530445,04	2216570,93
920	530450,06	2216568,37
921	530449,18	2216566,67
922	530452,19	2216565,09
923	530453,17	2216567,00
924	530459,10	2216564,25
925	530468,46	2216559,56
926	530471,00	2216558,25
927	530503,17	2216541,28
928	530503,97	2216540,92
929	530505,65	2216539,08
930	530507,70	2216539,08
931	530509,44	2216540,63
932	530510,31	2216541,01
933	530523,49	2216548,24
934	530525,67	2216549,41
935	530531,32	2216552,60
936	530540,95	2216557,70
937	530543,61	2216559,15
938	530553,65	2216564,74

939	530555,88	2216565,98
940	530558,78	2216567,59
941	530559,34	2216566,51
942	530563,10	2216568,56
943	530562,47	2216570,19
944	530588,99	2216584,13
945	530590,50	2216581,70
946	530610,73	2216592,56
947	530609,02	2216595,89
948	530637,14	2216610,92
949	530623,74	2216635,67
950	530624,28	2216635,95
951	530629,12	2216638,61
Внутренний контур 17		
952	530740,95	2216665,29
953	530740,47	2216669,28
954	530738,87	2216685,02
955	530738,78	2216685,89
956	530738,18	2216691,74
957	530736,84	2216713,80
958	530735,11	2216741,97
959	530734,84	2216741,96
960	530730,29	2216817,89
961	530729,36	2216831,92
962	530729,30	2216832,97
963	530729,50	2216832,99
964	530728,37	2216846,13
965	530727,94	2216846,08
966	530726,82	2216860,00
967	530724,93	2216888,74
968	530723,44	2216910,11
969	530723,40	2216910,61
970	530723,74	2216910,67
971	530722,94	2216923,01
972	530722,42	2216922,93
973	530721,25	2216939,64
974	530720,44	2216950,57
975	530719,49	2216967,52
976	530720,03	2216967,56
977	530718,88	2216985,15
978	530714,93	2217045,34

979	530713,53	2217045,31
980	530713,22	2217052,66
981	530710,34	2217098,79
982	530709,59	2217111,06
983	530672,07	2217089,44
984	530666,72	2217086,44
985	530640,63	2217071,68
986	530631,43	2217066,44
987	530630,26	2217065,60
988	530629,87	2217066,35
989	530611,03	2217055,76
990	530611,11	2217055,22
991	530610,42	2217055,10
992	530613,36	2217038,80
993	530613,39	2217038,61
994	530613,84	2217035,68
995	530616,35	2217021,25
996	530616,52	2217020,25
997	530616,85	2217018,30
998	530620,61	2216994,39
999	530622,79	2216983,09
1000	530623,64	2216978,28
1001	530627,18	2216953,78
1002	530627,28	2216953,19
1003	530628,48	2216945,51
1004	530630,72	2216930,93
1005	530632,47	2216919,45
1006	530634,44	2216906,79
1007	530634,86	2216906,85
1008	530636,17	2216897,61
1009	530636,00	2216897,58
1010	530636,47	2216893,08
1011	530637,72	2216885,83
1012	530638,35	2216881,78
1013	530641,39	2216862,80
1014	530641,91	2216859,38
1015	530642,09	2216859,39
1016	530644,95	2216841,23
1017	530647,27	2216827,29
1018	530649,39	2216811,25
1019	530655,35	2216773,39

1020	530655,60	2216771,36
1021	530655,12	2216771,30
1022	530657,89	2216752,33
1023	530658,52	2216752,41
1024	530658,56	2216752,18
1025	530658,84	2216750,34
1026	530658,92	2216749,84
1027	530661,76	2216732,33
1028	530661,96	2216730,99
1029	530662,01	2216730,63
1030	530663,07	2216722,91
1031	530666,66	2216699,47
1032	530666,93	2216698,03
1033	530672,99	2216658,48
1034	530672,68	2216658,42
1035	530675,71	2216636,92
1036	530682,29	2216634,28
1037	530685,57	2216635,84
1038	530703,50	2216645,74
1039	530704,25	2216646,02
1040	530719,73	2216653,85
1041	530723,43	2216655,87
1042	530737,67	2216663,35
952	530740,95	2216665,29

## План границ территории ЕЗРЗ-0-1



Масштаб 1:7000

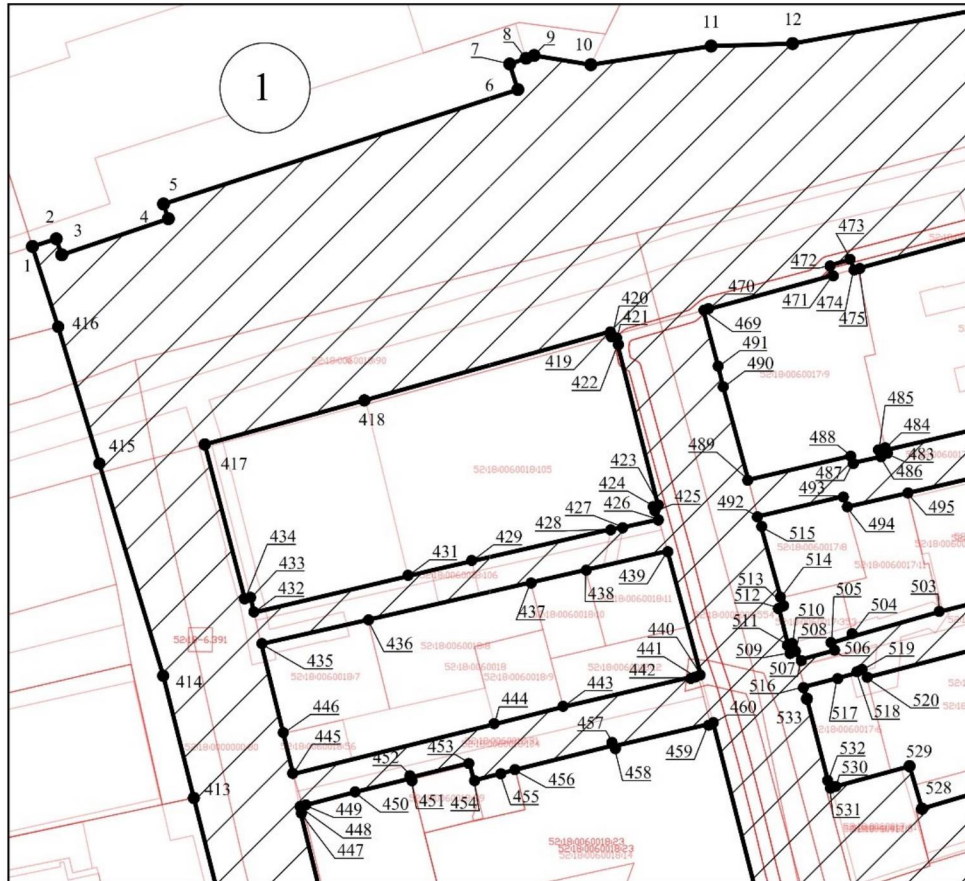
Используемые условные знаки и обозначения:



- границы территории ЕЗРЗ-0-1



- номер листа



Масштаб 1:1500

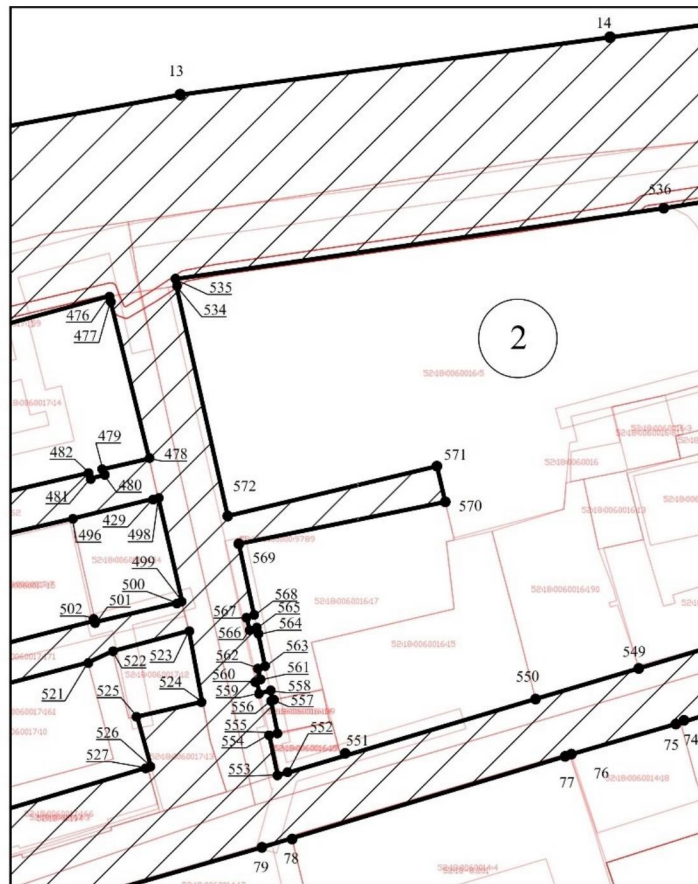
Используемые условные знаки и обозначения:



- границы территории ЕЗРЗ-0-1



- обозначение характерной (поворотной) точки



Масштаб 1:150

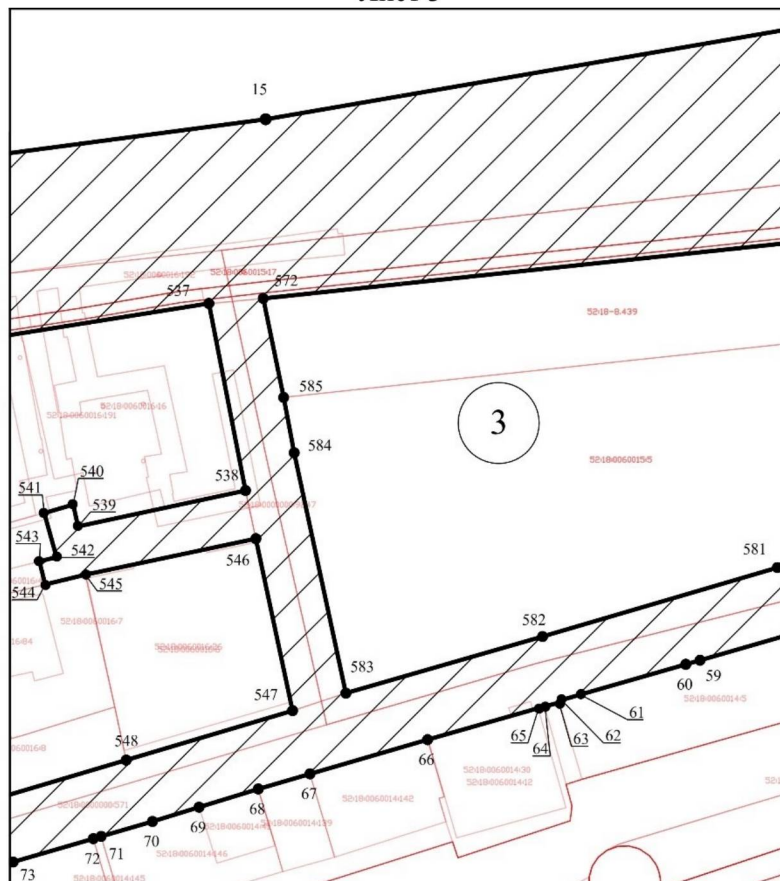
Используемые условные знаки и обозначения:



- границы территории ЕЗРЗ-0-1



- обозначение характерной (поворотной) точки



Масштаб 1:1500

Используемые условные знаки и обозначения:

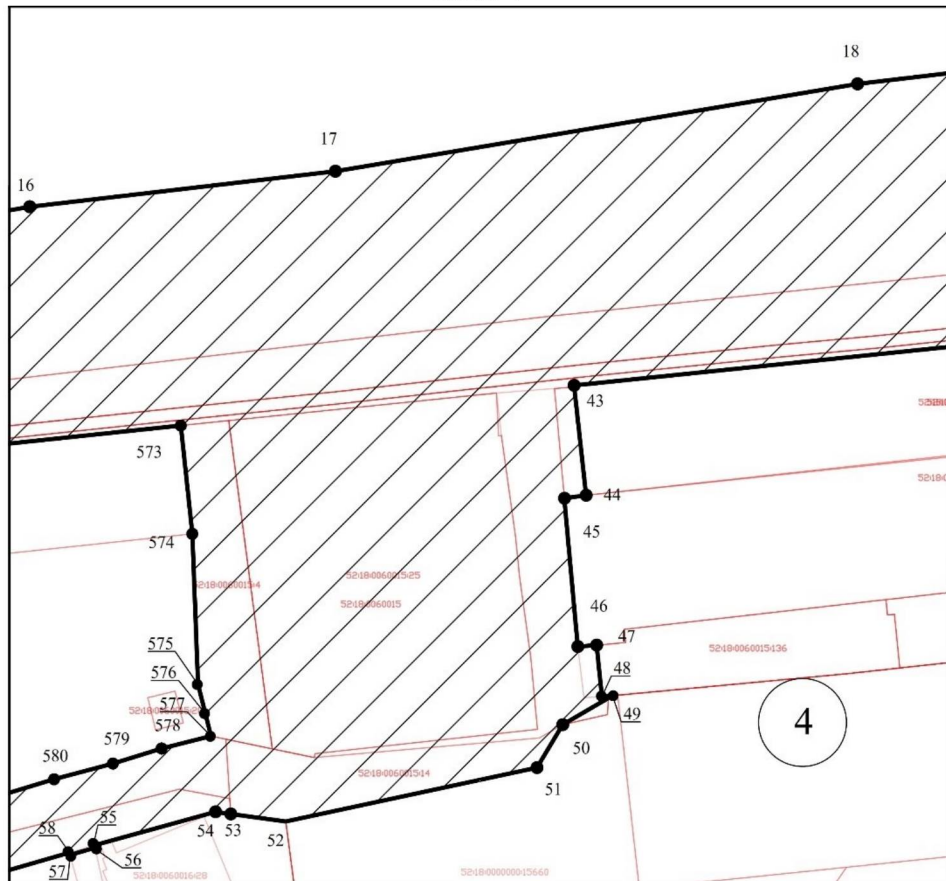


- границы территории ЕЗРЗ-0-1



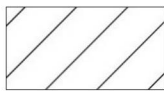
- обозначение характерной (поворотной) точки





Масштаб 1:1500

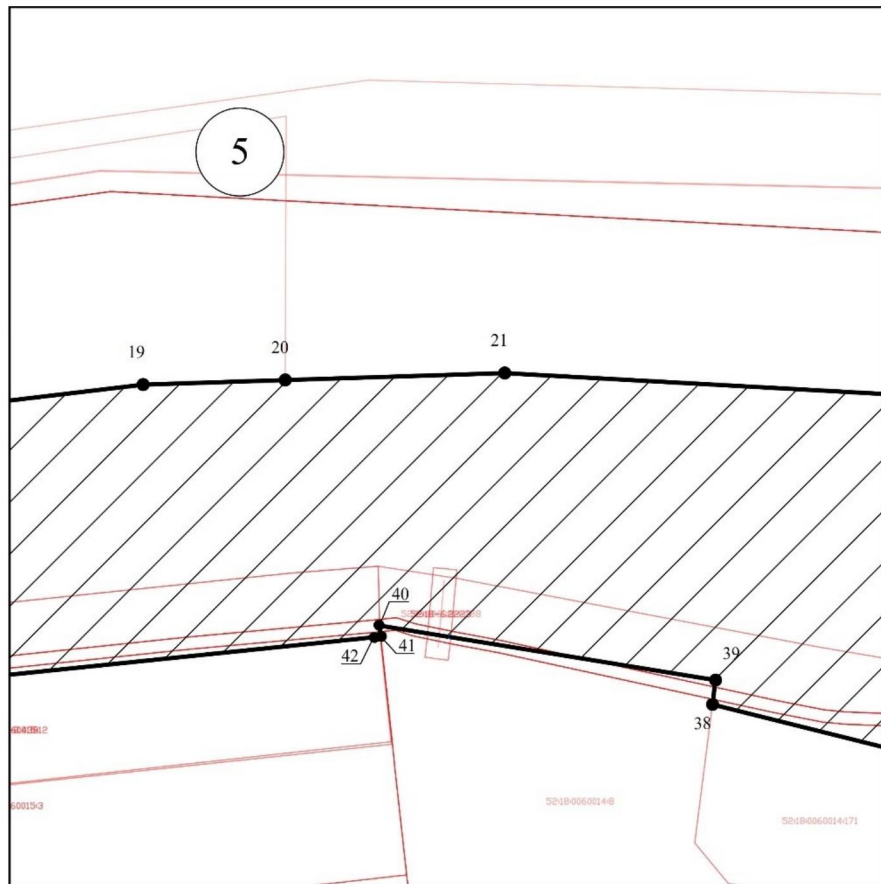
Используемые условные знаки и обозначения:



- границы территории ЕЗРЗ-0-1



- обозначение характерной (поворотной) точки



Масштаб 1:1500

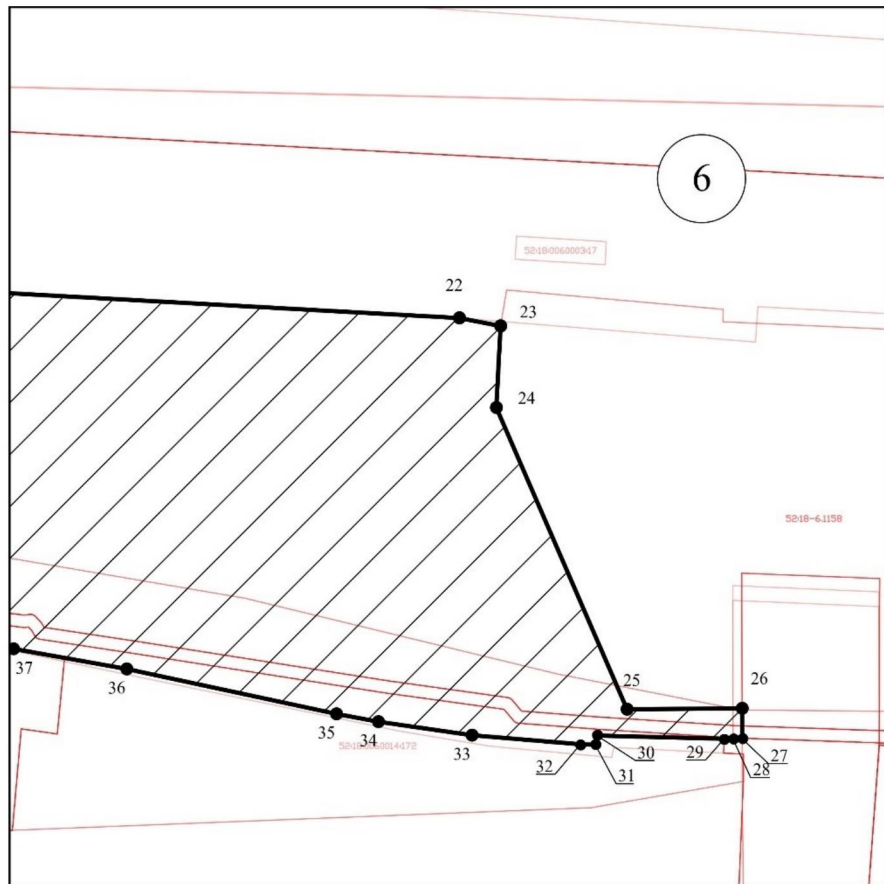
Используемые условные знаки и обозначения:



- границы территории ЕЗРЗ-0-1

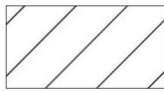


- обозначение характерной (поворотной) точки



Масштаб 1:1500

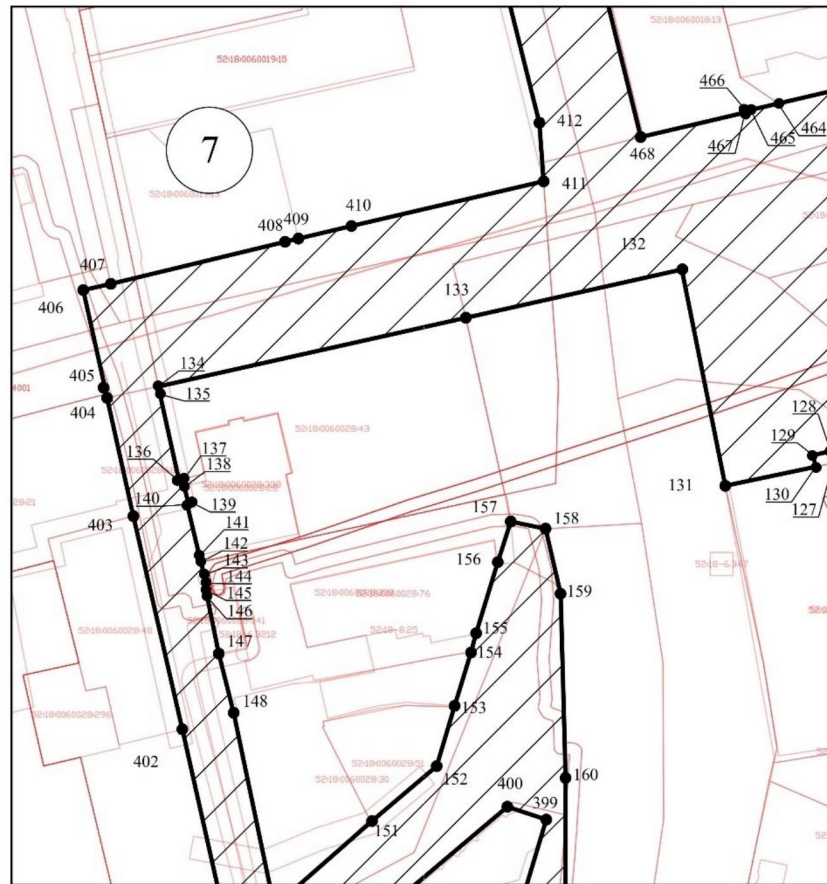
Используемые условные знаки и обозначения:



- границы территории ЕЗРЗ-0-1



- обозначение характерной (поворотной) точки



Масштаб 1:1500

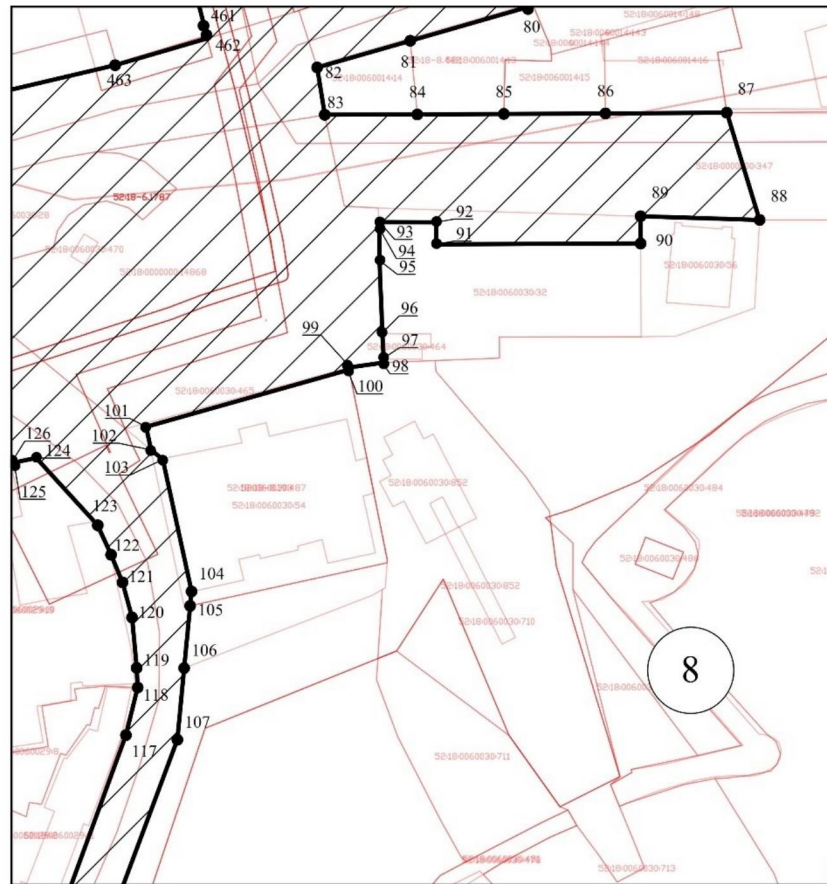
Используемые условные знаки и обозначения:



- границы территории ЕЗРЗ-0-1



- обозначение характерной (поворотной) точки



Масштаб 1:1500

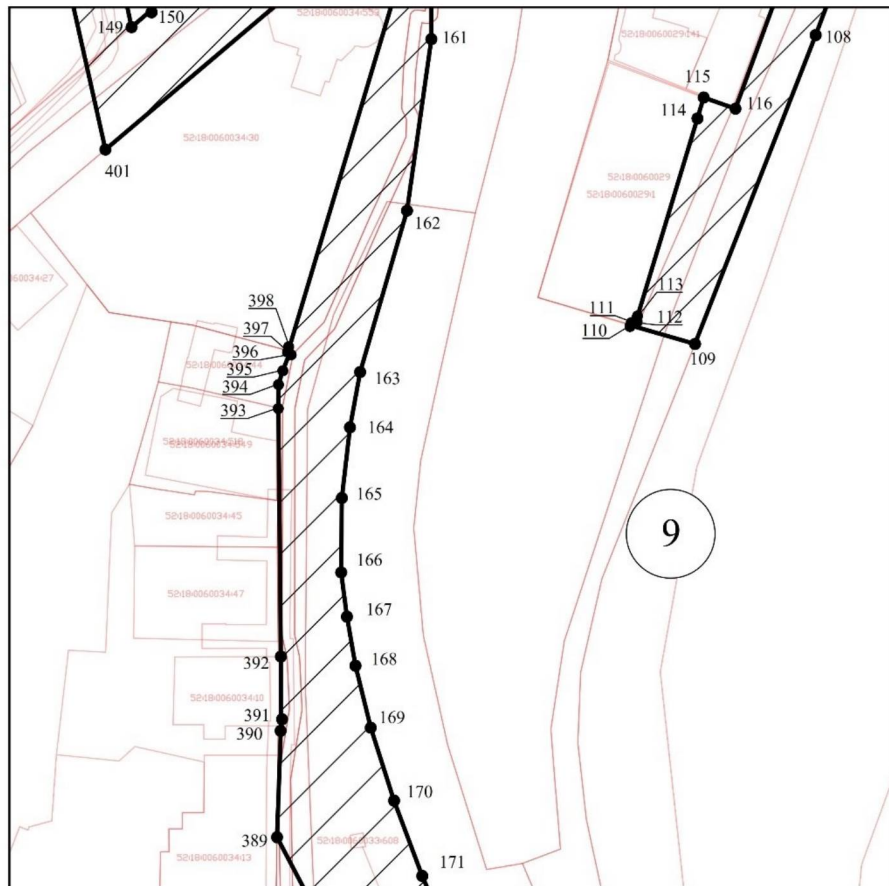
Используемые условные знаки и обозначения:



- границы территории ЕЗРЗ-0-1



- обозначение характерной (поворотной) точки



Масштаб 1:1500

Используемые условные знаки и обозначения:

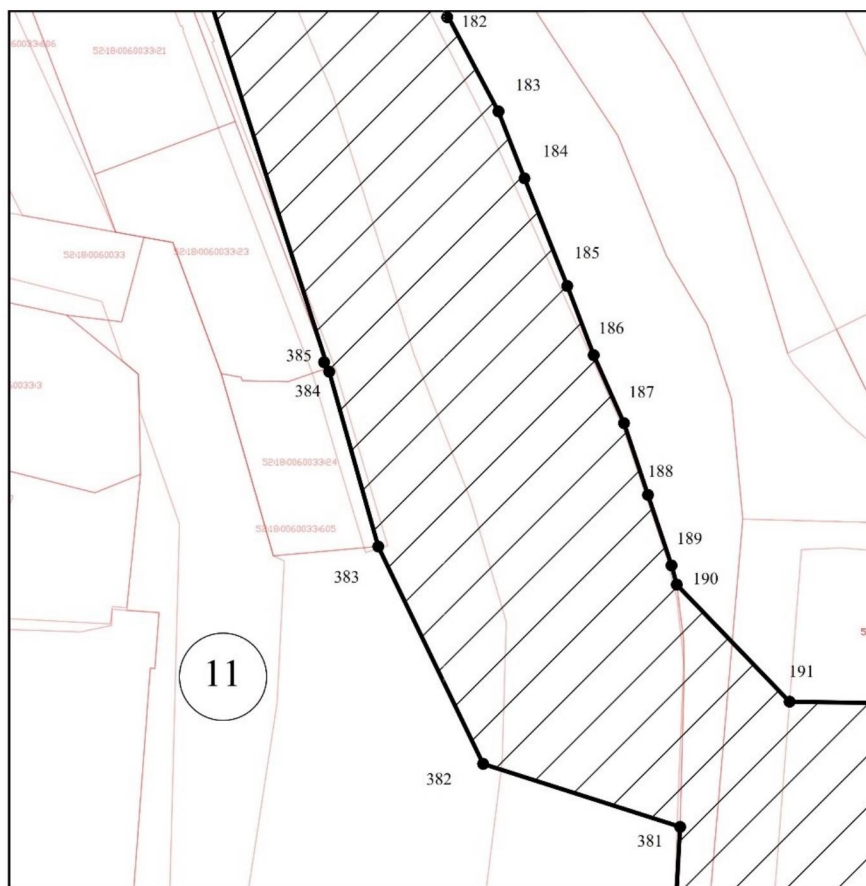


- границы территории ЕЗРЗ-0-1



- обозначение характерной (поворотной) точки





Масштаб 1:1500

Используемые условные знаки и обозначения:

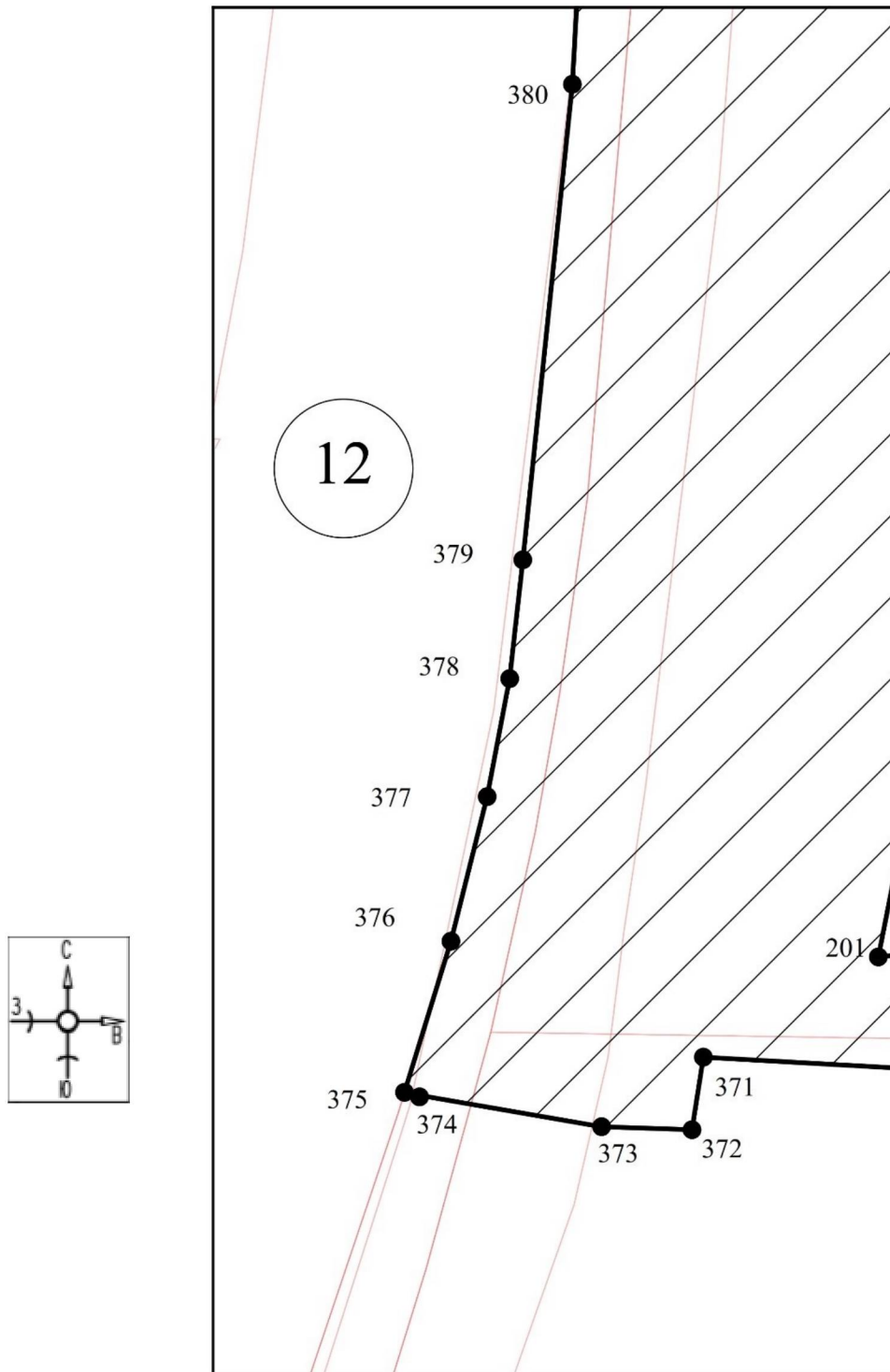


- границы территории ЕЗРЗ-0-1



- обозначение характерной (поворотной) точки





Масштаб 1:1500

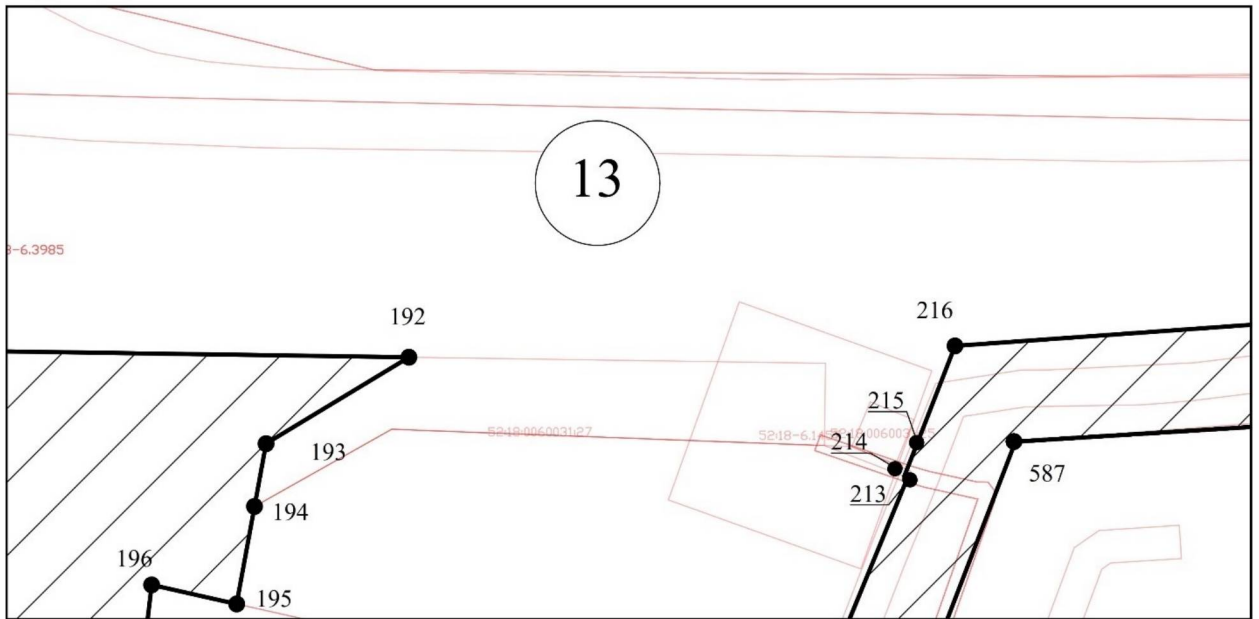
Используемые условные знаки и обозначения:



- границы территории ЕЗРЗ-0-1

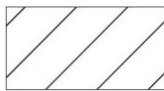


- обозначение характерной (поворотной) точки



Масштаб 1:1500

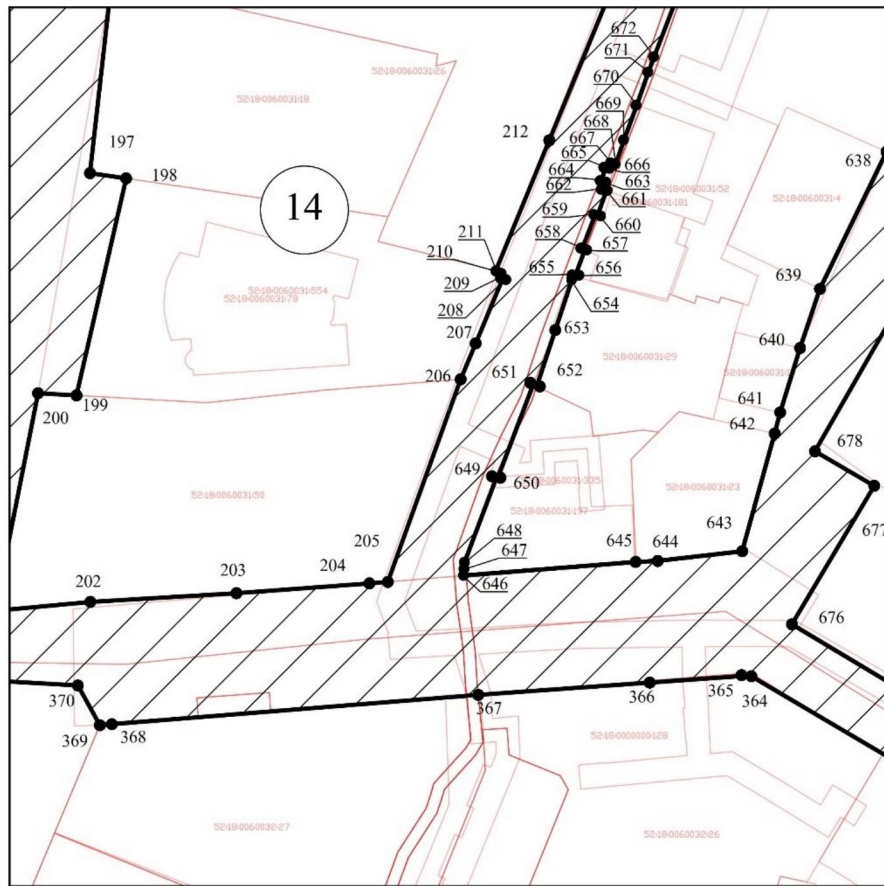
Используемые условные знаки и обозначения:



- границы территории ЕЗРЗ-0-1



- обозначение характерной (поворотной) точки



Масштаб 1:1500

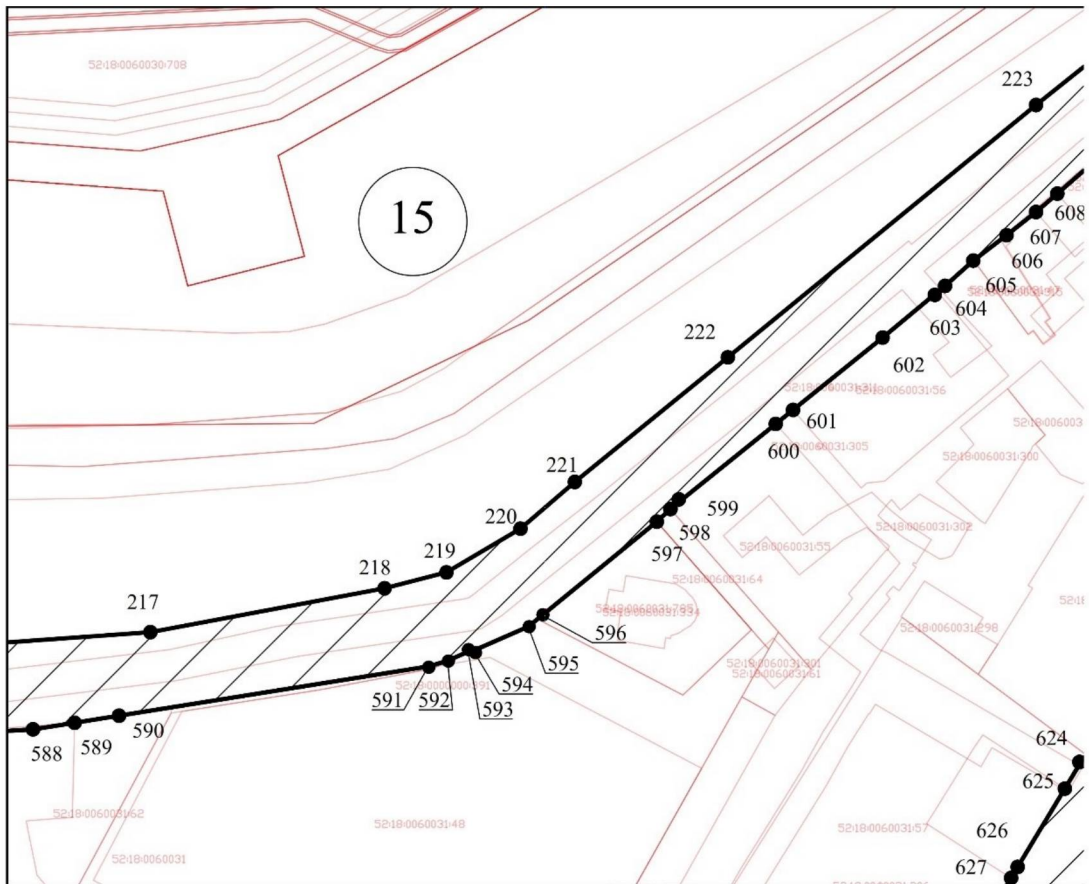
Используемые условные знаки и обозначения:



- границы территории ЕЗРЗ-0-1



- обозначение характерной (поворотной) точки



Масштаб 1:1500

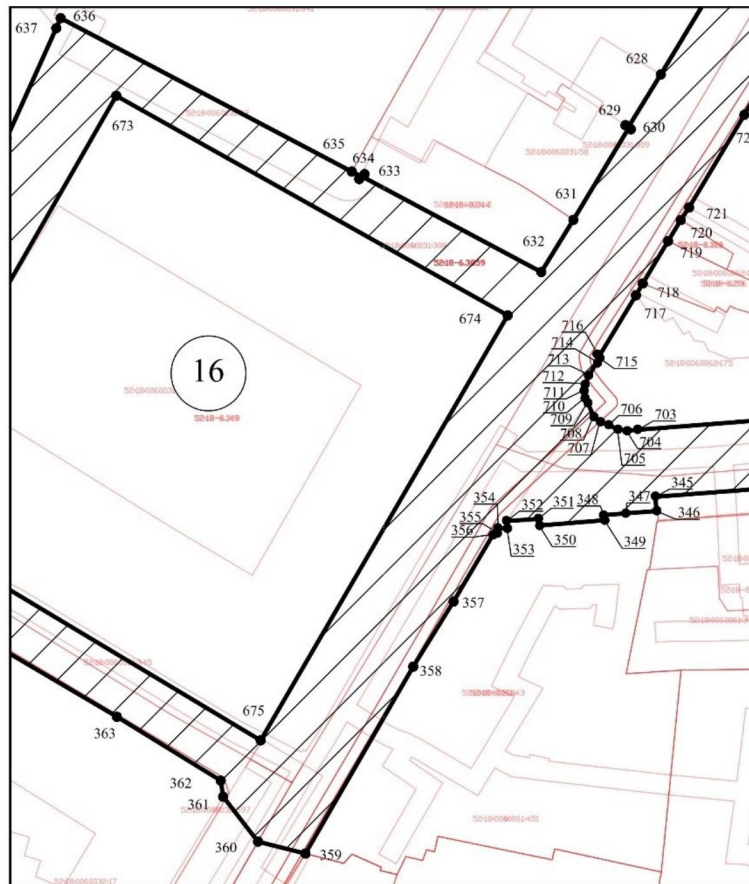
Используемые условные знаки и обозначения:



- границы территории ЕЗРЗ-0-1



- обозначение характерной (поворотной) точки



Масштаб 1:1500

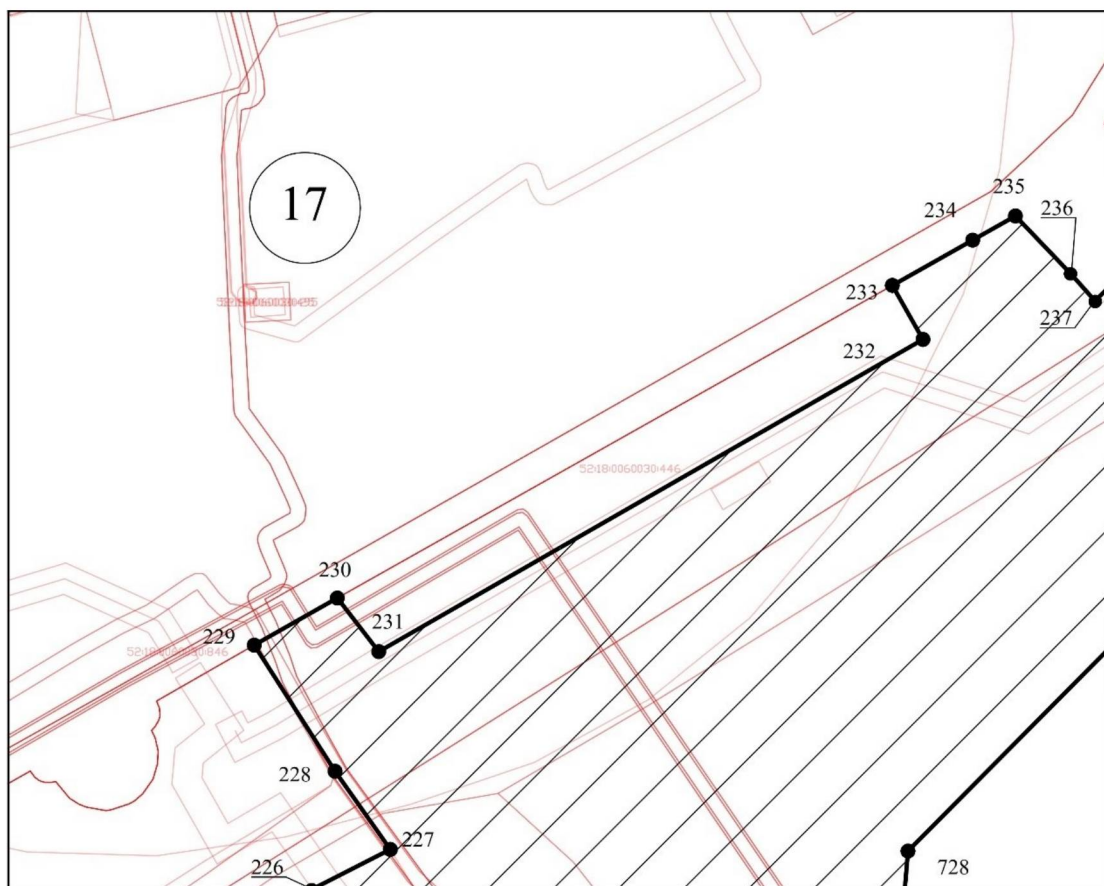
Используемые условные знаки и обозначения:



- границы территории ЕЗРЗ-0-1



- обозначение характерной (поворотной) точки



Масштаб 1:1500

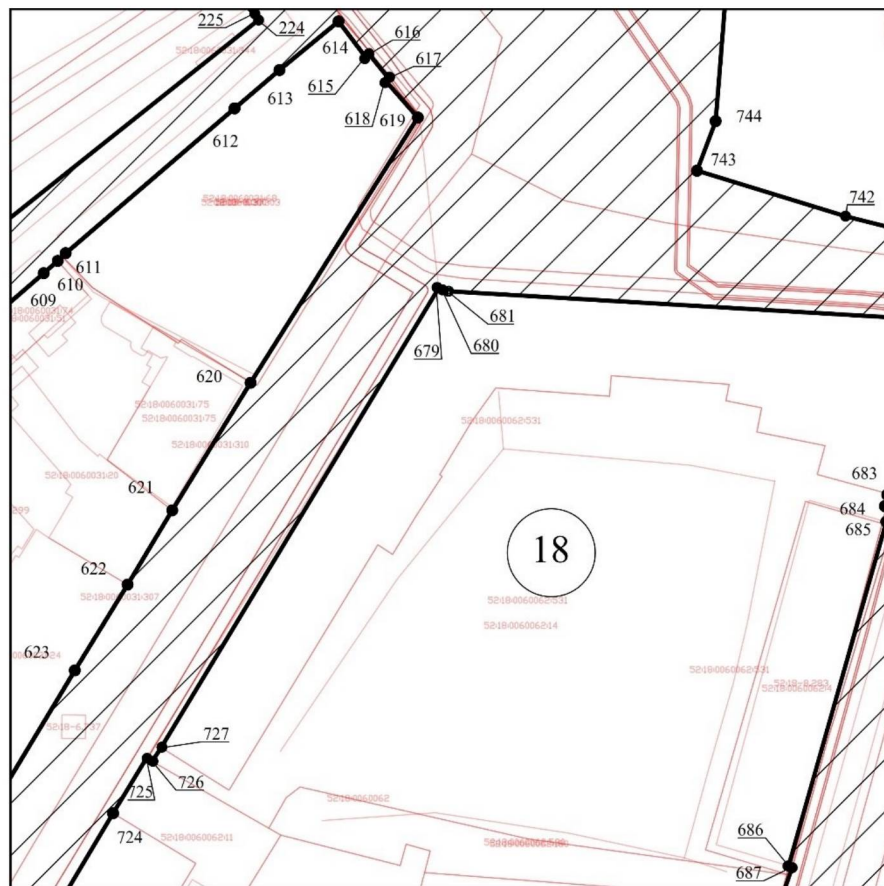
Используемые условные знаки и обозначения:



- границы территории ЕЗРЗ-0-1



- обозначение характерной (поворотной) точки



Масштаб 1:1500

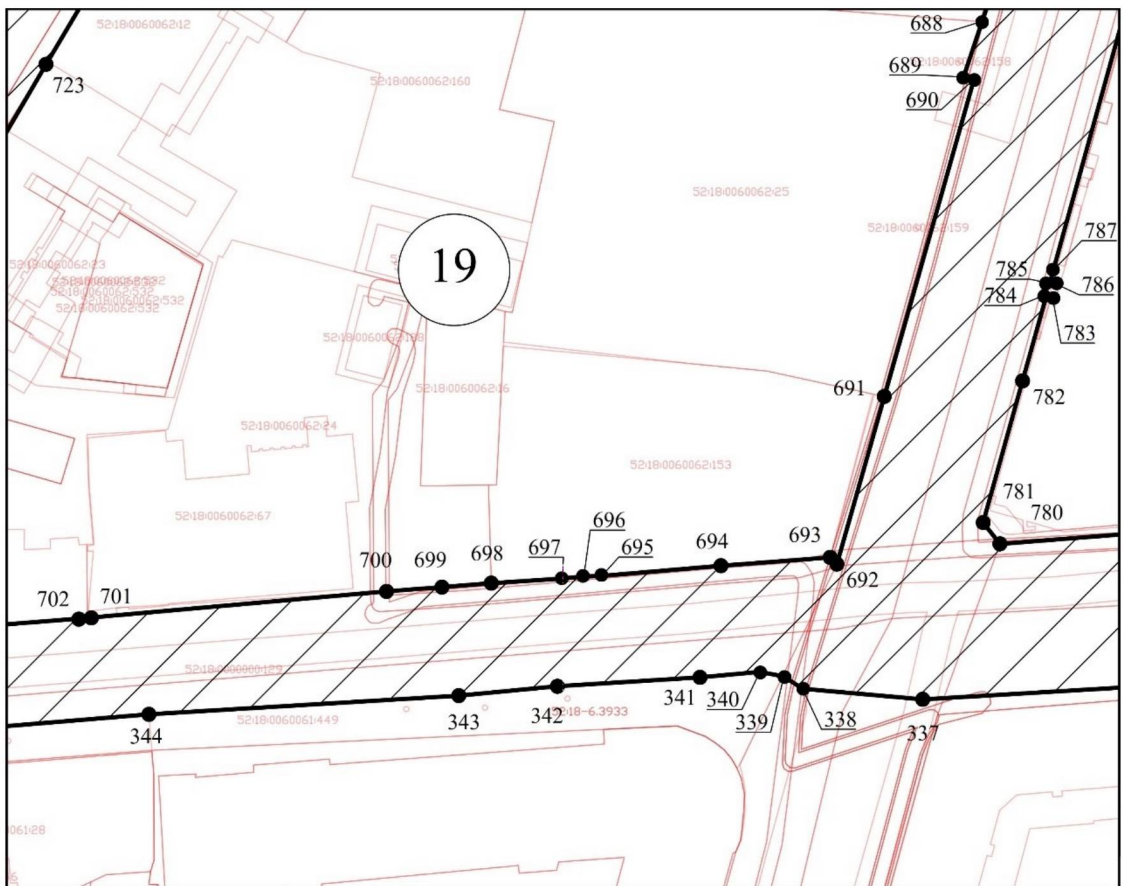
Используемые условные знаки и обозначения:



- границы территории ЕЗРЗ-0-1



- обозначение характерной (поворотной) точки



Масштаб 1:1500

Используемые условные знаки и обозначения:

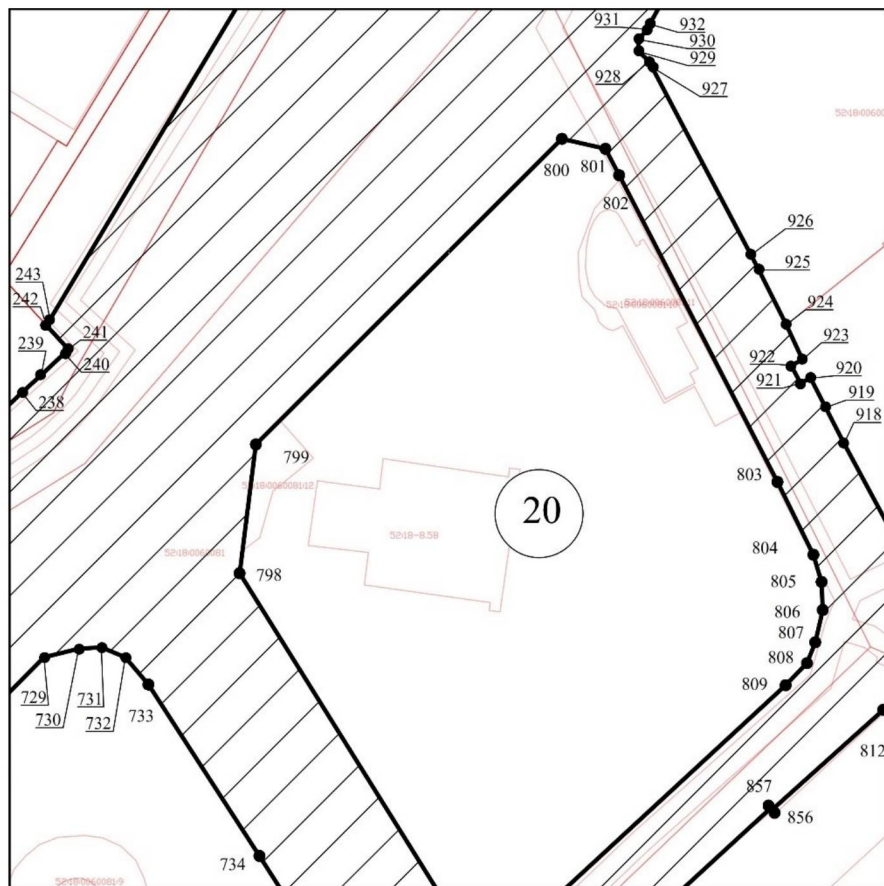


- границы территории ЕЗРЗ-0-1



- обозначение характерной (поворотной) точки





Масштаб 1:1500

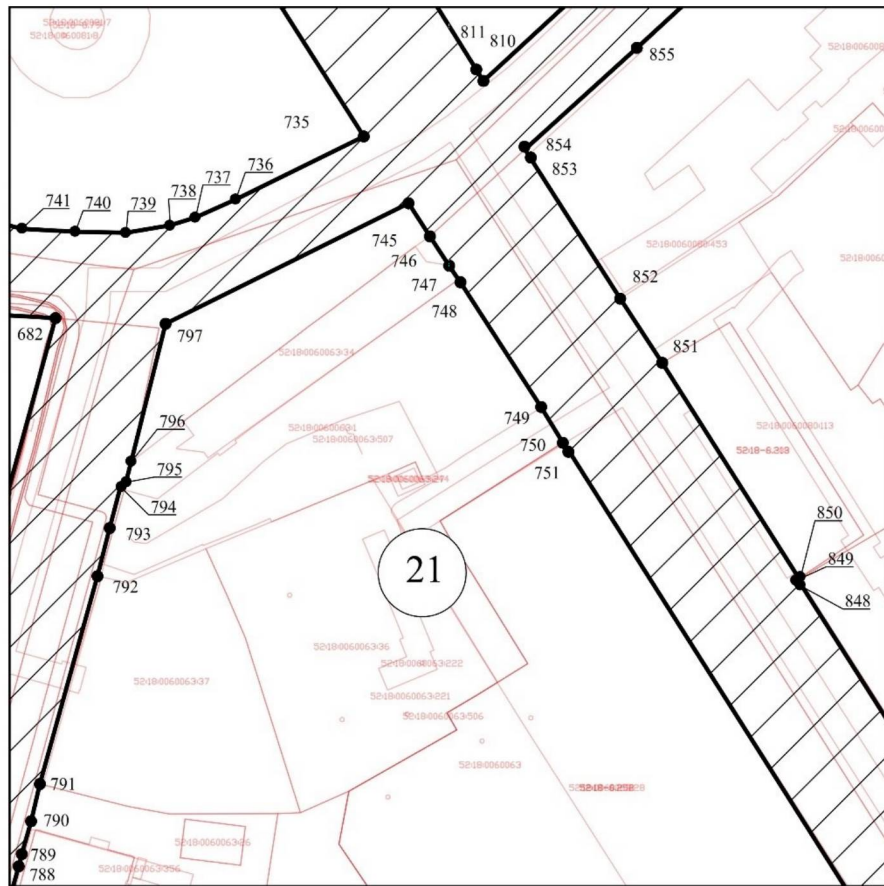
Используемые условные знаки и обозначения:



- границы территории ЕЗРЗ-0-1

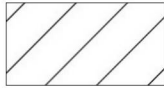


- обозначение характерной (поворотной) точки



Масштаб 1:1500

Используемые условные знаки и обозначения:

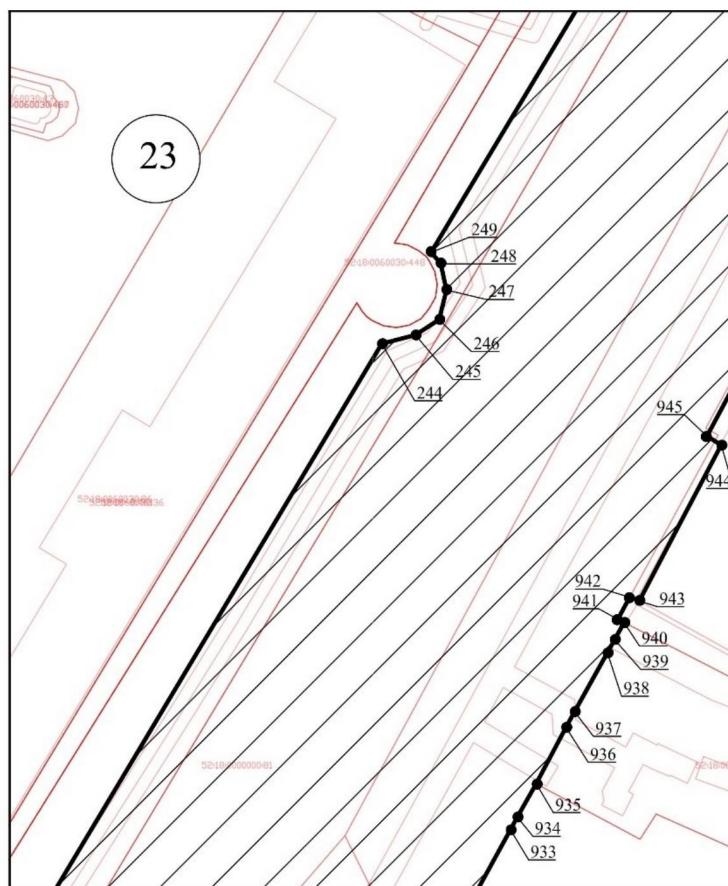


- границы территории ЕЗРЗ-0-1



- обозначение характерной (поворотной) точки





Масштаб 1:1500

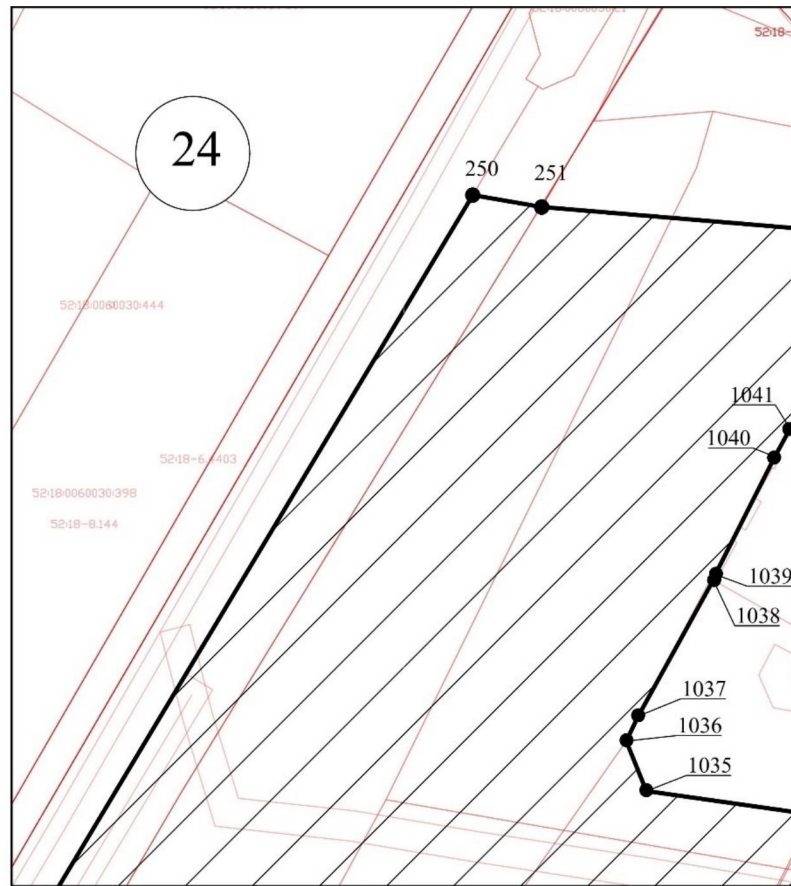
Используемые условные знаки и обозначения:



- границы территории ЕЗРЗ-0-1



- обозначение характерной (поворотной) точки



Масштаб 1:1500

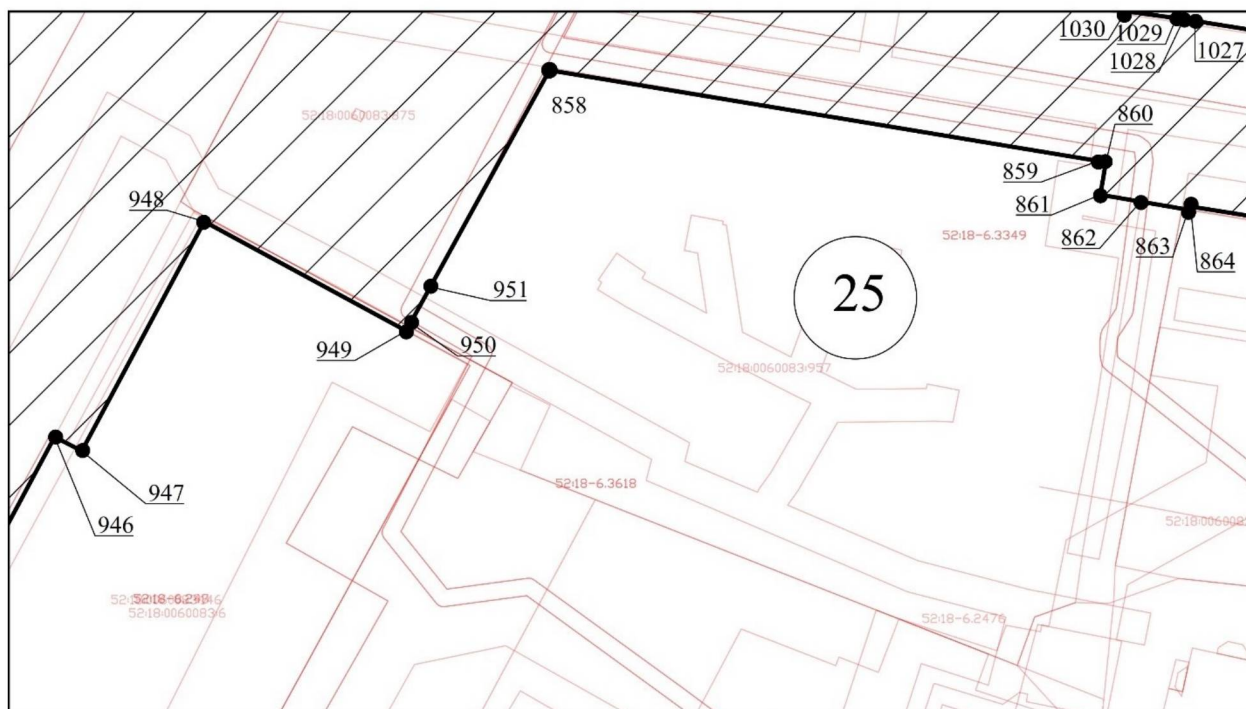
Используемые условные знаки и обозначения:



- границы территории ЕЗРЗ-0-1



- обозначение характерной (поворотной) точки



Масштаб 1:1500

Используемые условные знаки и обозначения:

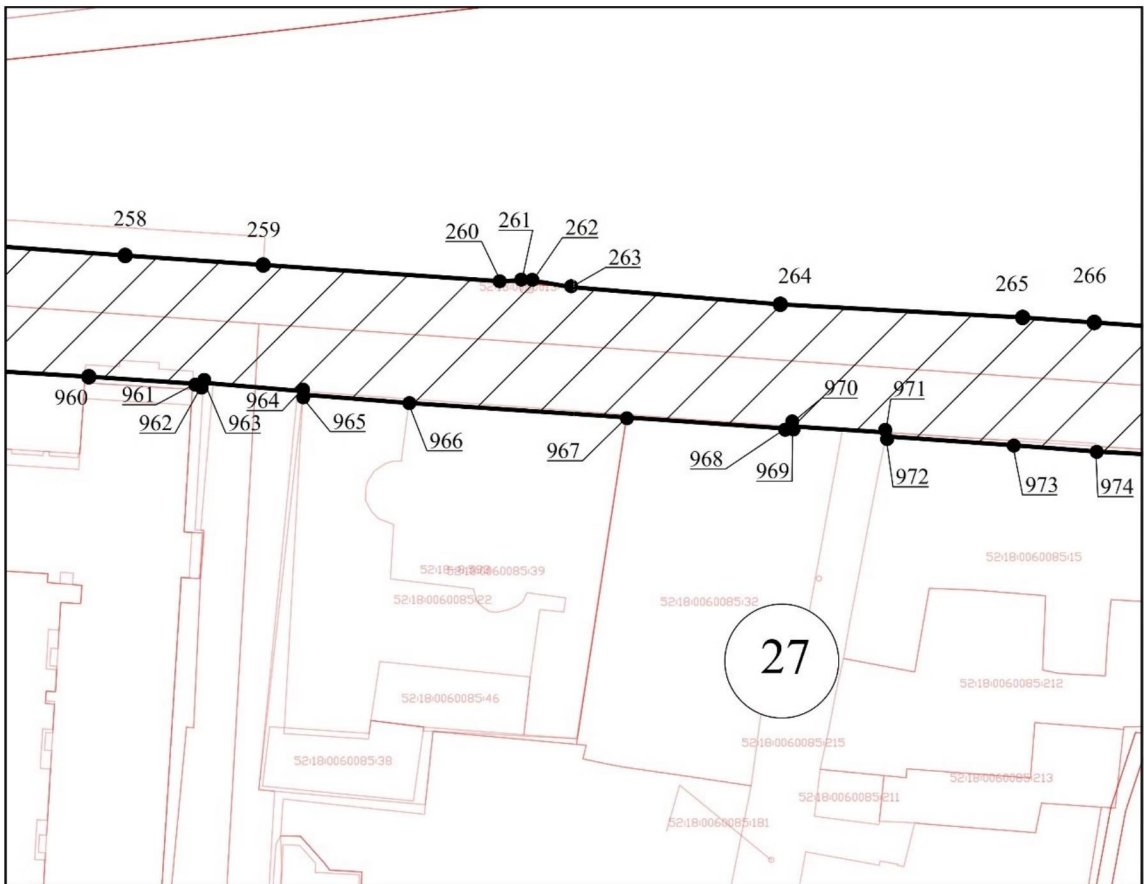


- границы территории ЕЗРЗ-0-1



- обозначение характерной (поворотной) точки





Масштаб 1:1500

Используемые условные знаки и обозначения:

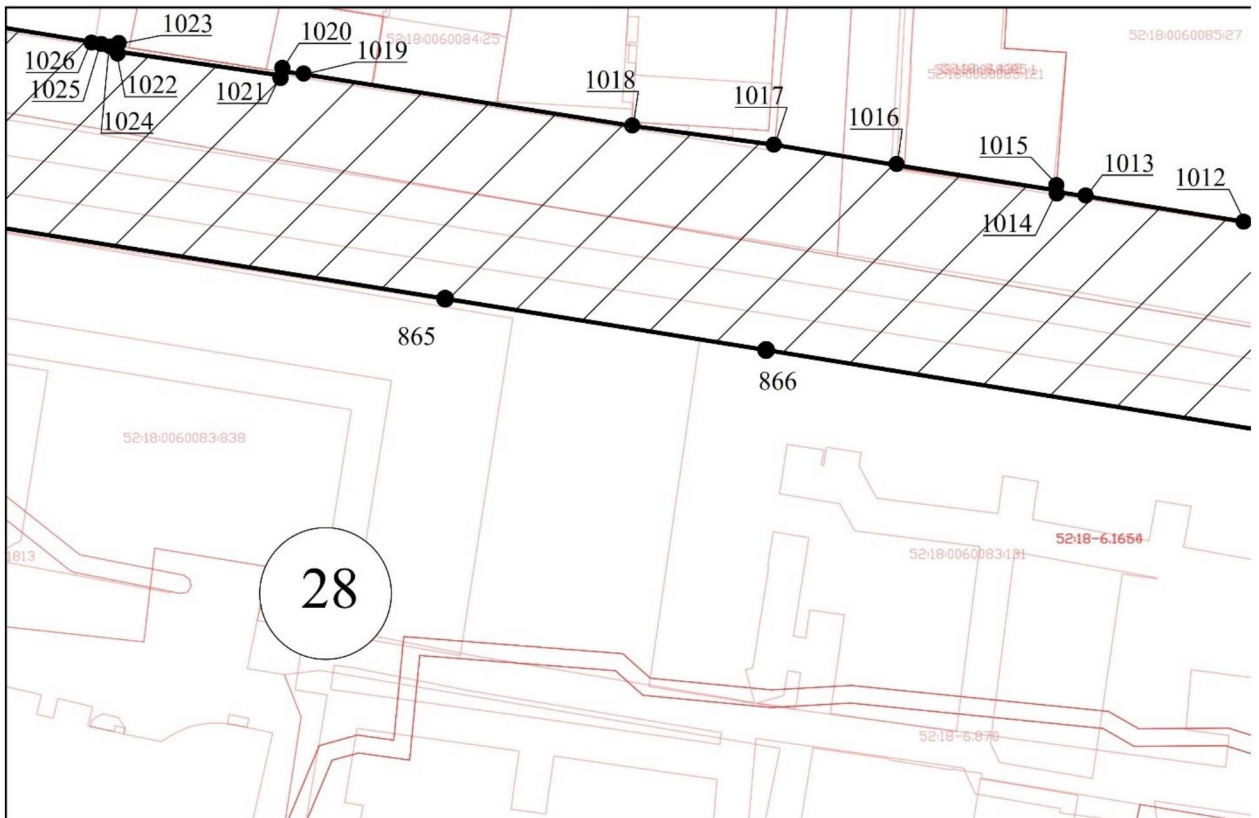


- границы территории ЕЗРЗ-0-1



- обозначение характерной (поворотной) точки





Масштаб 1:1500

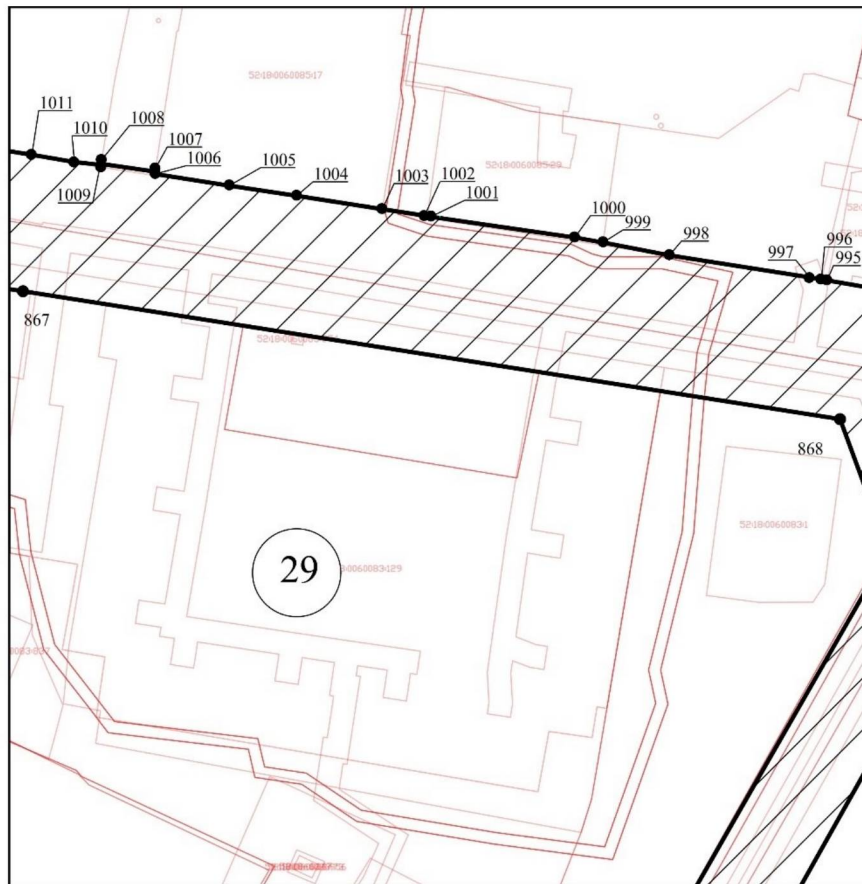
Используемые условные знаки и обозначения:



- границы территории ЕЗРЗ-0-1



- обозначение характерной (поворотной) точки



Масштаб 1:1500

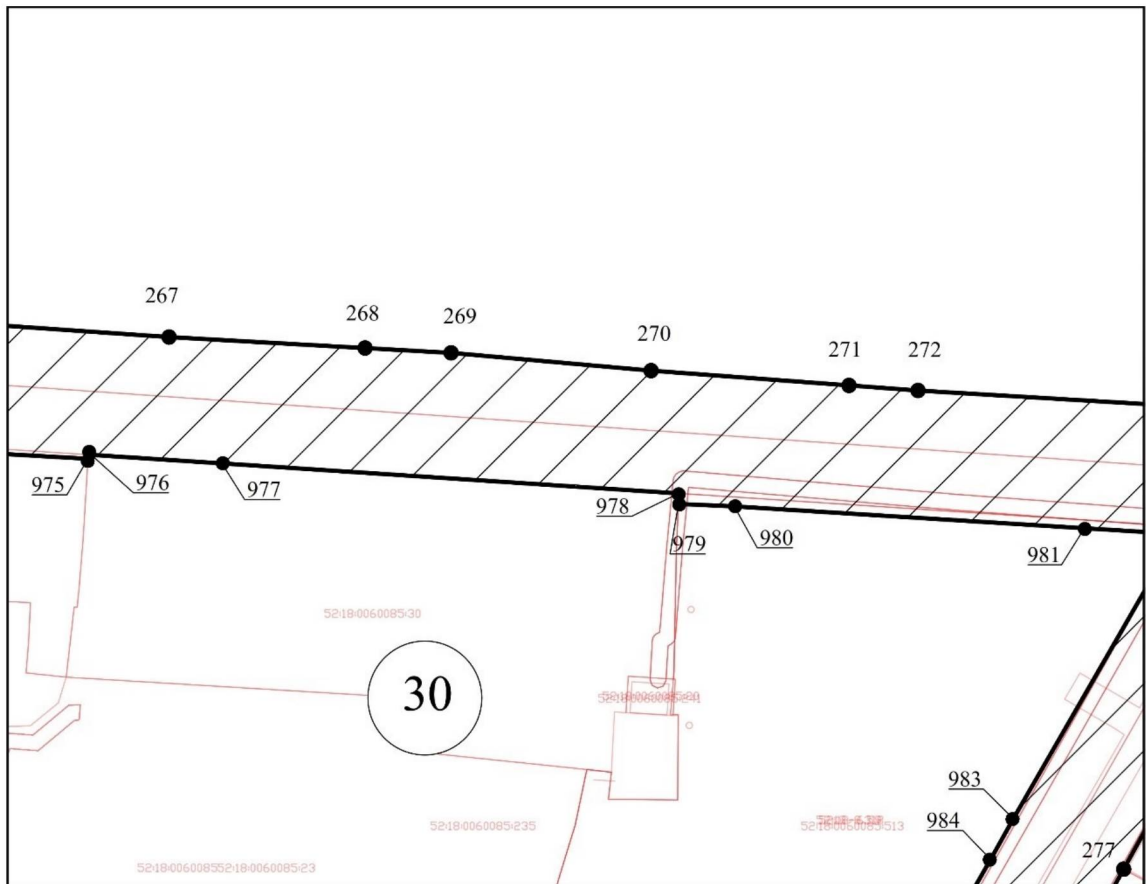
Используемые условные знаки и обозначения:



- границы территории ЕЗРЗ-0-1

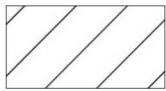


- обозначение характерной (поворотной) точки



Масштаб 1:1500

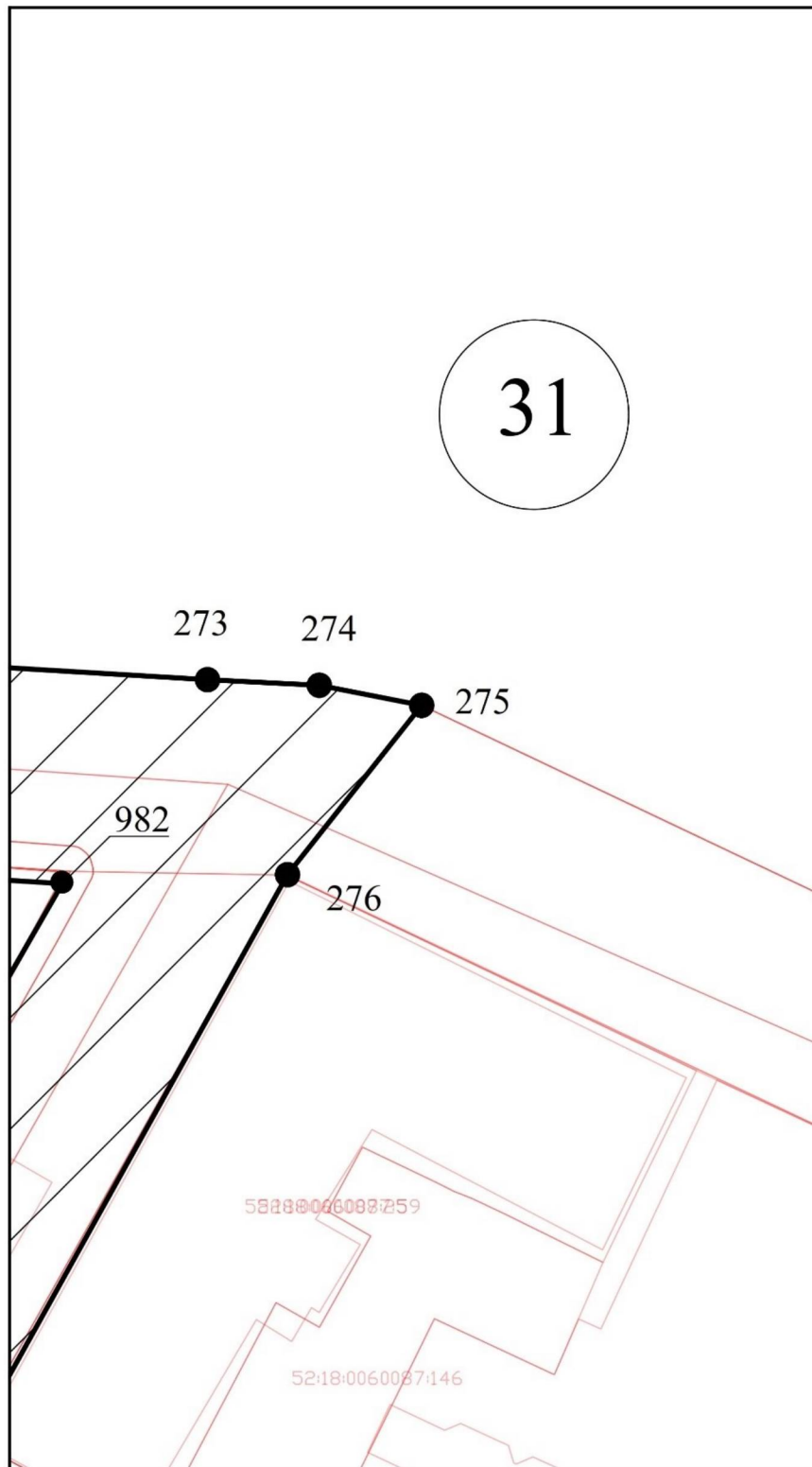
Используемые условные знаки и обозначения:



- границы территории ЕЗРЗ-0-1



- обозначение характерной (поворотной) точки



Масштаб 1:1500

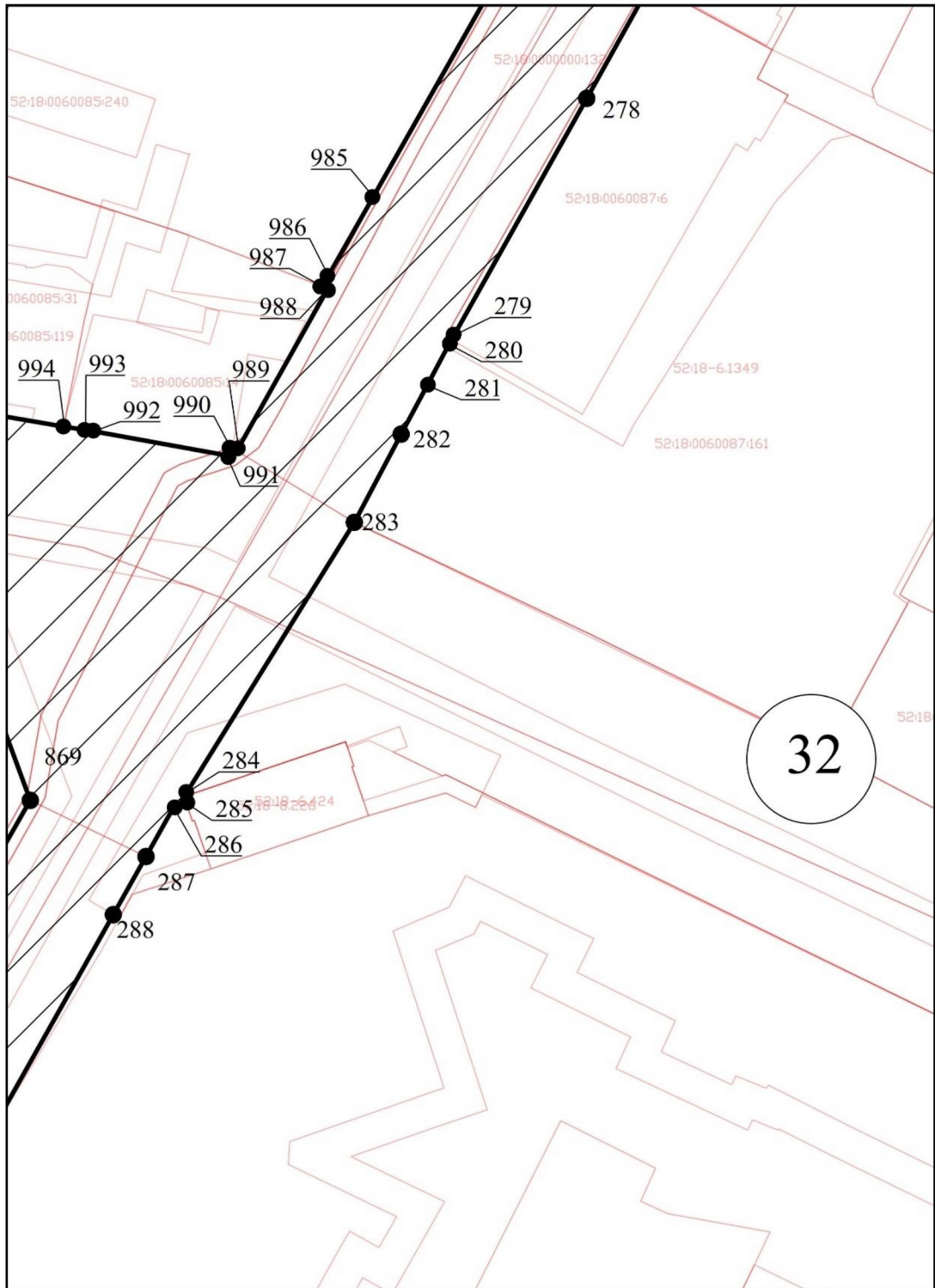
Используемые условные знаки и обозначения:



- границы территории ЕЗРЗ-0-1



- обозначение характерной (поворотной) точки



Масштаб 1:1500

Используемые условные знаки и обозначения:



- границы территории ЕЗРЗ-0-1



- обозначение характерной (поворотной) точки



Масштаб 1:1500

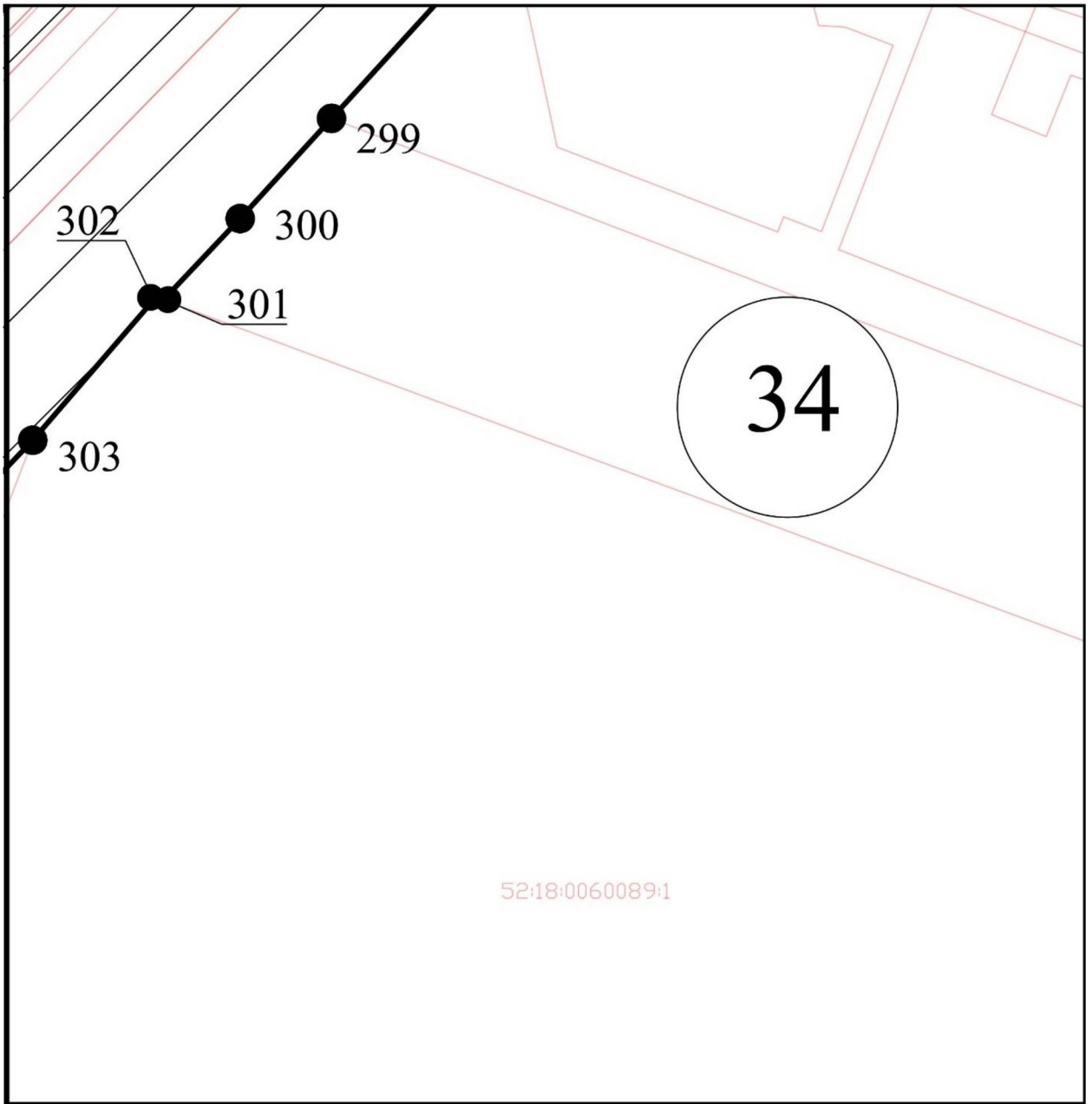
Используемые условные знаки и обозначения:



- границы территории ЕЗРЗ-0-1



- обозначение характерной (поворотной) точки



Масштаб 1:1500

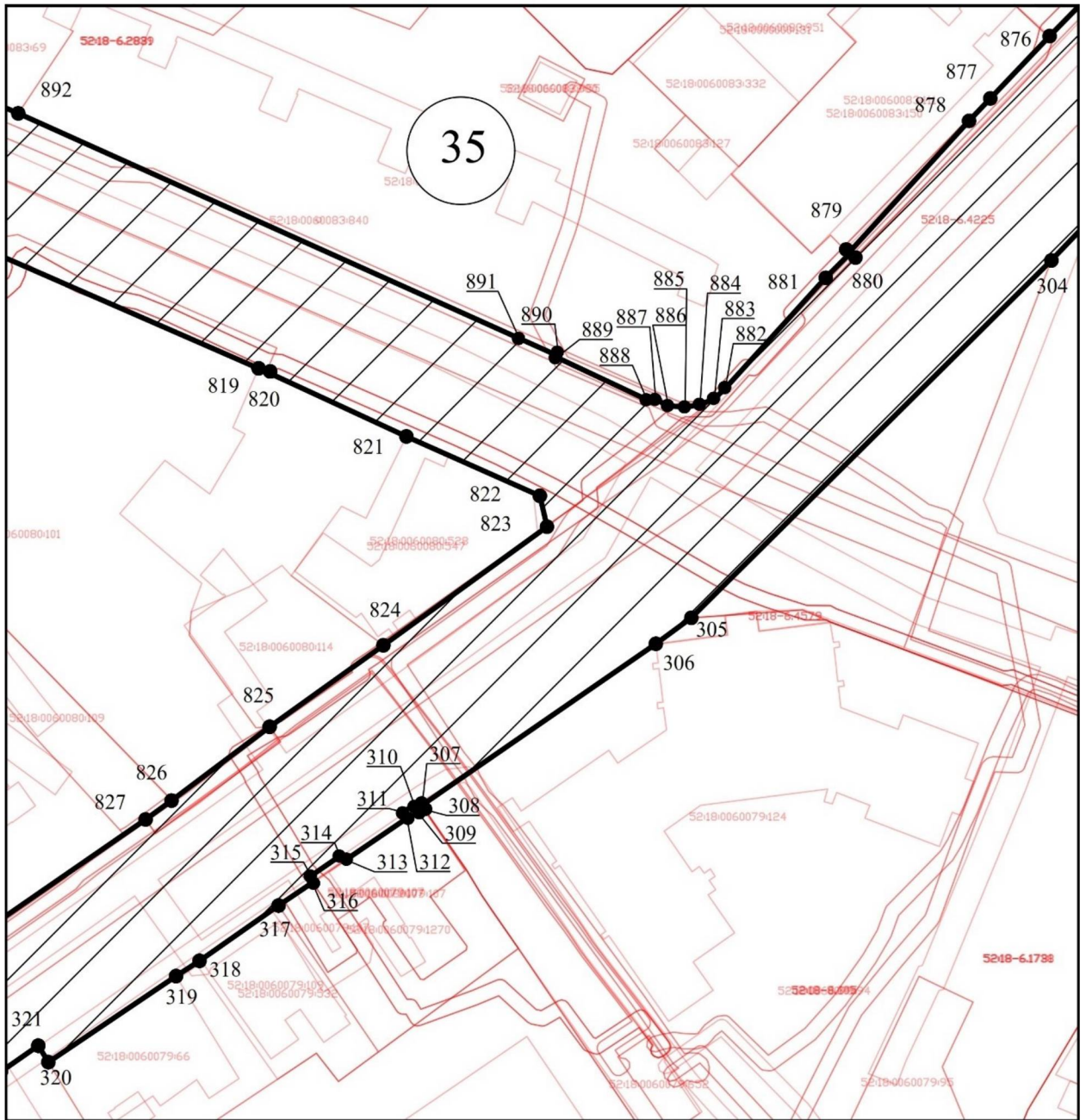
Используемые условные знаки и обозначения:



- границы территории ЕЗРЗ-0-1



- обозначение характерной (поворотной) точки



Масштаб 1:1500

Используемые условные знаки и обозначения:

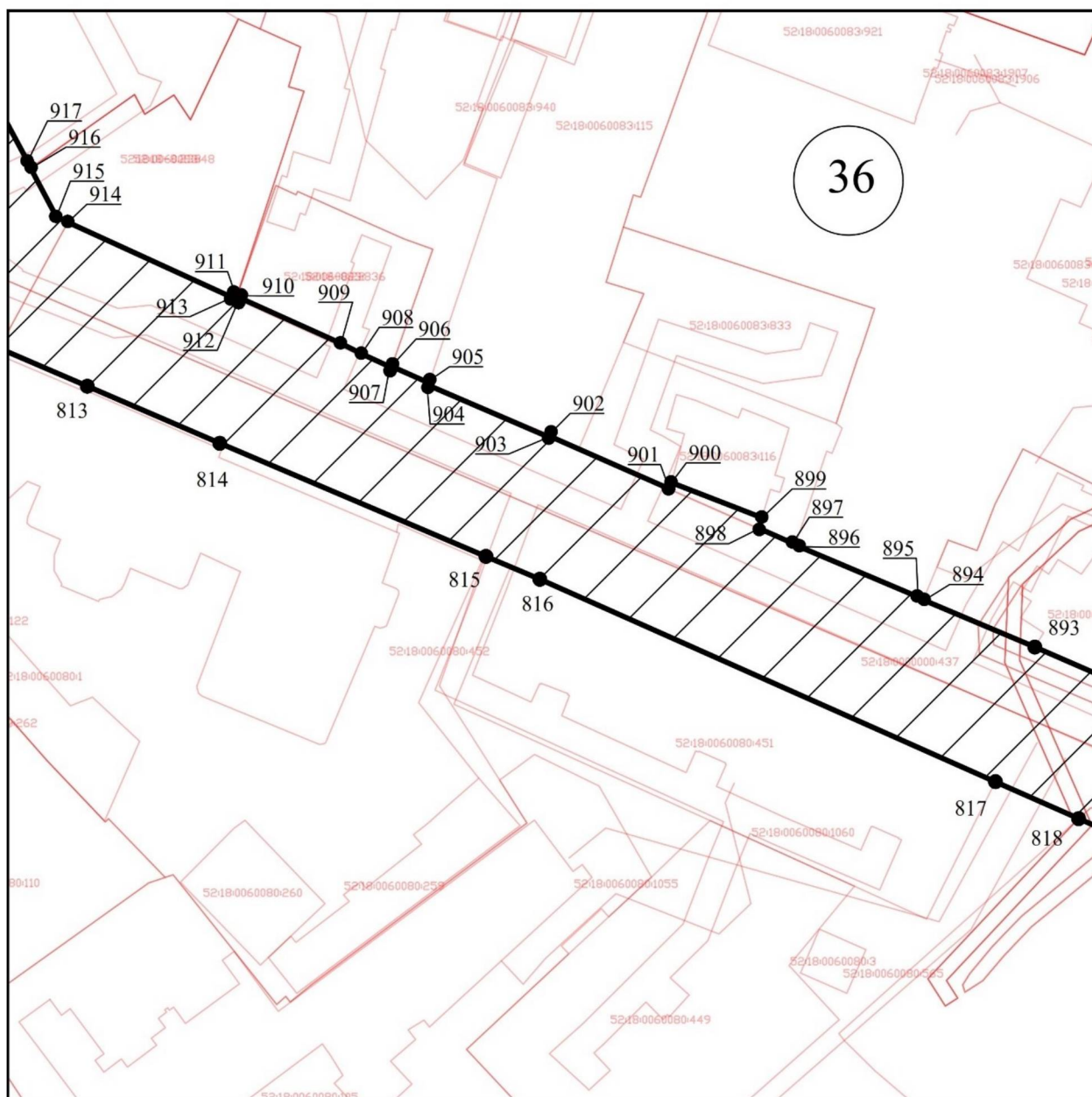


- границы территории ЕЗРЗ-0-1



- обозначение характерной (поворотной) точки





Масштаб 1:1500

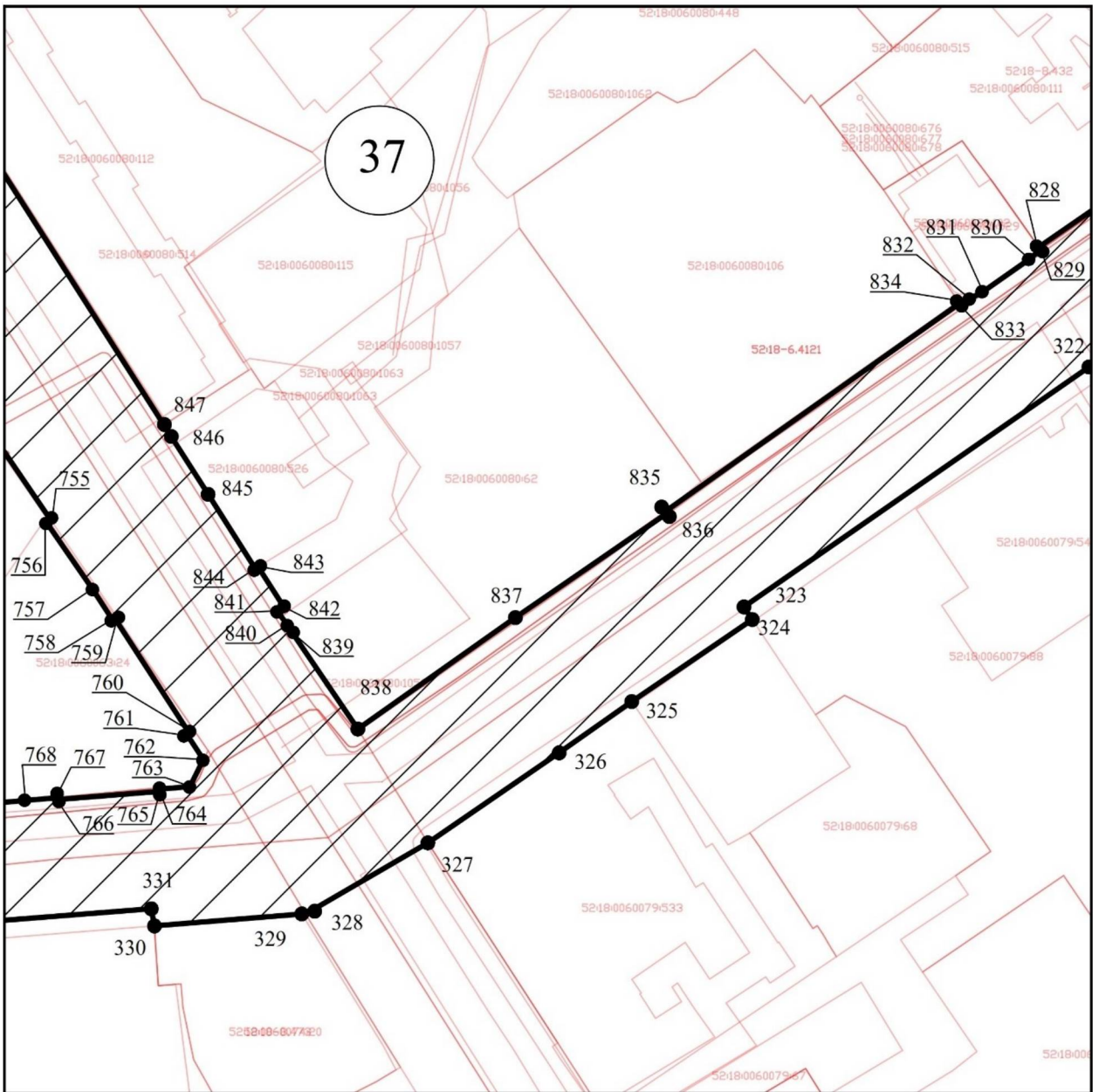
Используемые условные знаки и обозначения:



- границы территории ЕЗРЗ-0-1

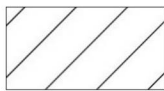


- обозначение характерной (поворотной) точки



Масштаб 1:1500

Используемые условные знаки и обозначения:



- границы территории E3P3-0-1



- обозначение характерной (поворотной) точки

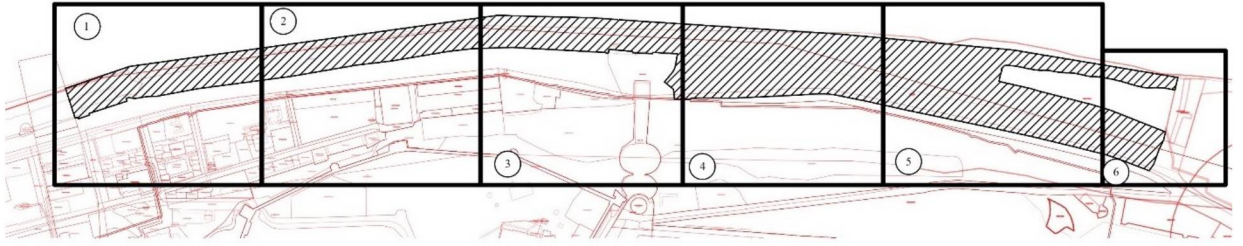
Перечень координат характерных (поворотных) точек  
границ территории ЕЗРЗ-0-2

Обозначение характерной (поворотной) точки	Координаты характерных точек в системе координат - МСК-52	
	X	Y
1043	530968,65	2215773,32
1044	531002,72	2215872,85
1045	531080,25	2216430,95
1046	531082,24	2216445,25
1047	531078,12	2216594,48
1048	531072,87	2216668,96
1049	531052,76	2216980,78
1050	531028,04	2217248,45
1051	530994,72	2217449,50
1052	530985,53	2217503,87
1053	530979,36	2217502,39
1054	530965,93	2217499,30
1055	530967,56	2217492,13
1056	530969,32	2217479,76
1057	530969,75	2217468,34
1058	530969,54	2217455,68
1059	530969,92	2217450,25
1060	530972,92	2217436,96
1061	530978,49	2217418,64
1062	530979,28	2217415,56
1063	530983,04	2217400,82
1064	530985,74	2217385,30
1065	530986,86	2217374,98
1066	530986,84	2217368,82
1067	530987,94	2217361,65
1068	530990,41	2217351,28
1069	530992,06	2217343,01
1070	530992,35	2217337,79
1071	530993,21	2217322,83
1072	530994,61	2217312,25
1073	530996,44	2217302,77
1074	530996,72	2217296,26
1075	530996,50	2217290,63
1076	530997,16	2217282,89
1077	530999,25	2217269,75
1078	531001,09	2217262,83
1079	531003,19	2217251,52
1080	531003,95	2217244,11
1081	531004,21	2217237,81
1082	531004,12	2217233,78
1083	531002,99	2217233,18
1084	530999,00	2217229,40
1085	530996,08	2217229,70
1086	530989,36	2217227,62
1087	530979,43	2217225,68

1088	530968,03	2217275,62
1089	530964,76	2217286,27
1090	530943,48	2217369,71
1091	530934,27	2217399,93
1092	530900,73	2217484,52
1093	530887,98	2217481,62
1094	530871,75	2217473,64
1095	530850,77	2217466,41
1096	530840,50	2217459,11
1097	530859,55	2217409,20
1098	530865,68	2217390,69
1099	530878,13	2217341,15
1100	530893,68	2217276,67
1101	530908,33	2217209,06
1102	530934,58	2217082,30
1103	530948,16	2217021,50
1104	530958,71	2216969,29
1105	530959,68	2216959,99
1106	530960,02	2216951,15
1107	530959,68	2216937,50
1108	530958,11	2216912,15
1109	530955,54	2216860,47
1110	530953,38	2216813,58
1111	530953,54	2216784,87
1112	530953,55	2216747,89
1113	530952,57	2216745,94
1114	530951,05	2216744,84
1115	530951,36	2216720,74
1116	530966,89	2216719,21
1117	530978,55	2216705,06
1118	530991,76	2216716,32
1119	530992,72	2216717,03
1120	530993,70	2216717,70
1121	530994,71	2216718,35
1122	530995,73	2216718,96
1123	530996,79	2216719,53
1124	530997,85	2216720,06
1125	530998,94	2216720,56
1126	531000,05	2216721,02
1127	531001,16	2216721,44
1128	531002,29	2216721,82
1129	531003,44	2216722,16
1130	531022,39	2216725,24
1131	531023,42	2216706,36
1132	531024,44	2216686,63
1133	531022,54	2216686,69
1134	531023,93	2216655,65
1135	531026,04	2216655,69
1136	531029,32	2216618,82
1137	531023,21	2216617,79
1138	531024,57	2216610,78

1139	531032,38	2216468,47
1140	531031,19	2216431,11
1141	531030,42	2216406,92
1142	531025,80	2216368,02
1143	531010,93	2216279,11
1144	531004,89	2216227,06
1145	530987,40	2216125,55
1146	530978,68	2216059,50
1147	530967,70	2215977,36
1148	530956,29	2215914,78
1149	530955,88	2215901,19
1150	530952,77	2215881,16
1151	530954,30	2215871,72
1152	530953,83	2215870,36
1153	530952,89	2215867,64
1154	530948,62	2215869,02
1155	530929,58	2215810,00
1156	530927,11	2215810,79
1157	530921,12	2215793,05
1158	530923,78	2215792,11
1159	530922,50	2215788,16
1043	530968,65	2215773,32

## План границ территории ЕЗРЗ-0-2



Масштаб 1:10000

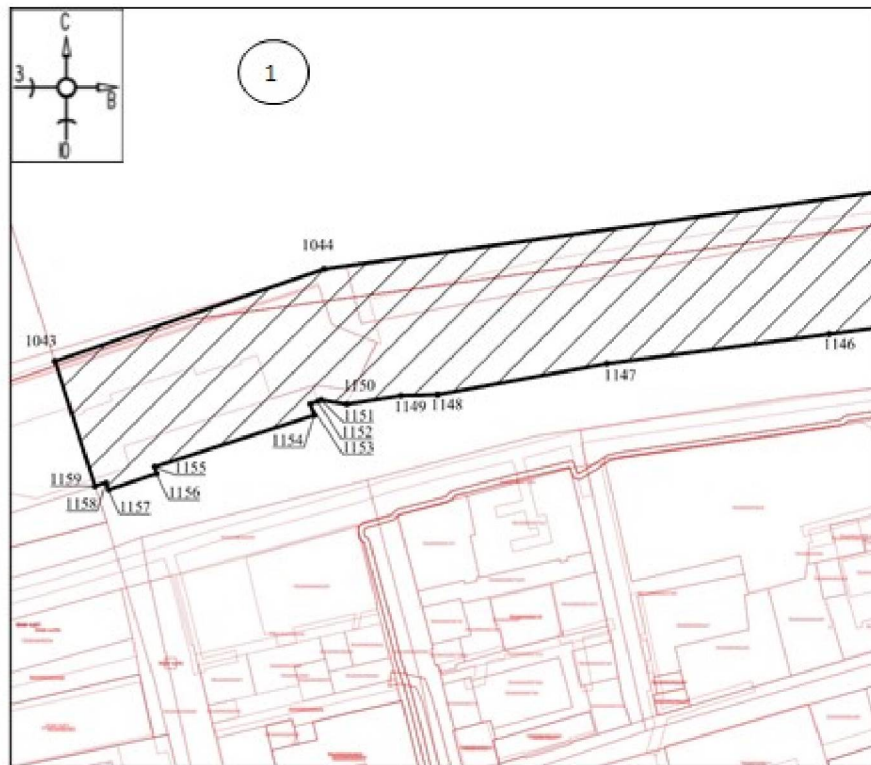
Используемые условные знаки и обозначения:



- границы территории ЕЗРЗ-0-2

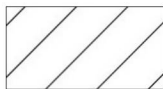


- номер листа



Масштаб 1:1500

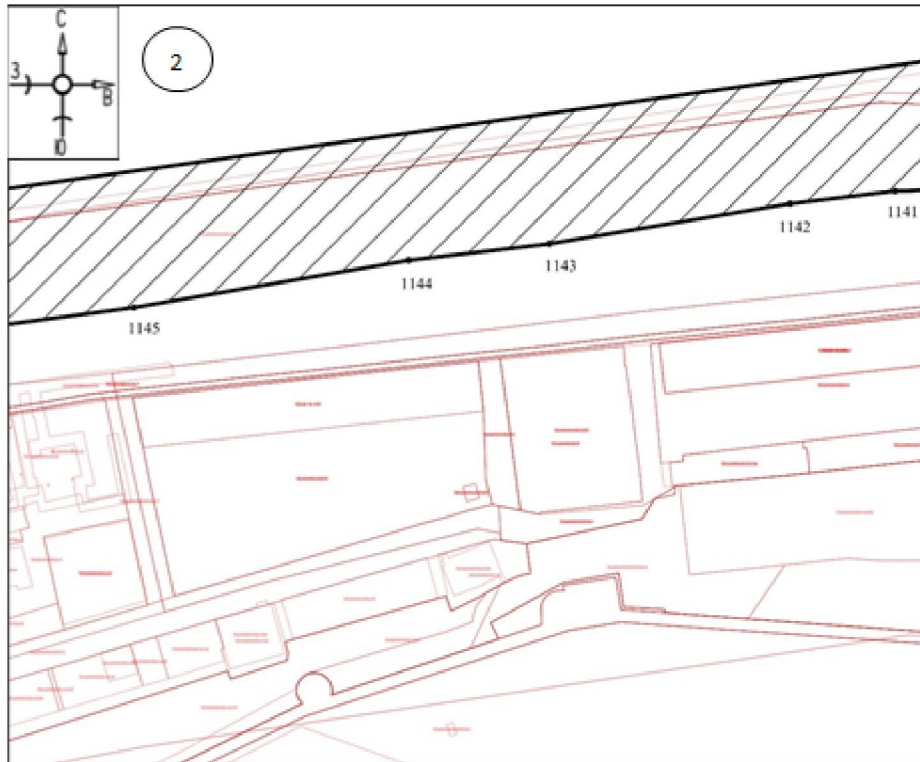
Используемые условные знаки и обозначения:



- границы территории ЕЗРЗ-0-2

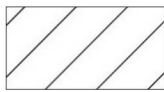


- обозначение характерной (поворотной) точки



Масштаб 1:1500

Используемые условные знаки и обозначения:

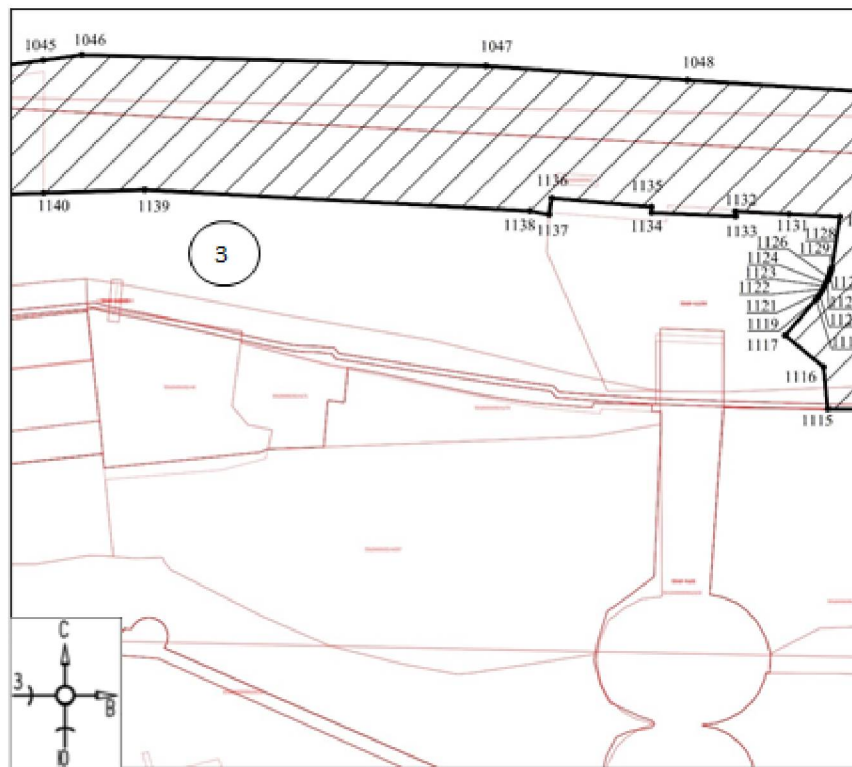


- границы территории ЕЗРЗ-0-2



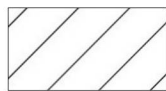
- обозначение характерной (поворотной) точки





Масштаб 1:1500

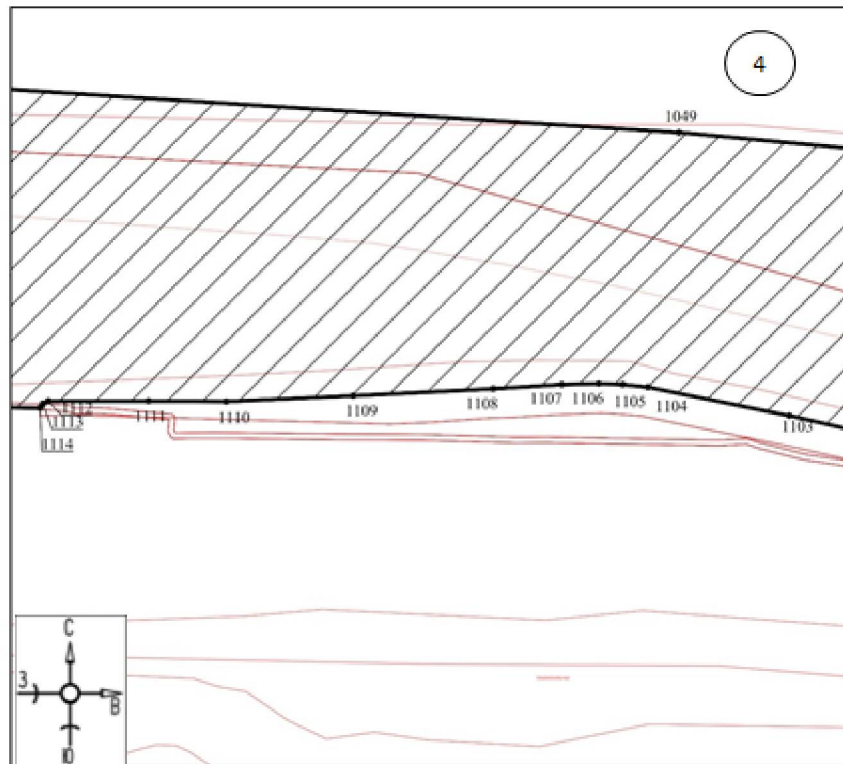
Используемые условные знаки и обозначения:



- границы территории ЕЗРЗ-0-2

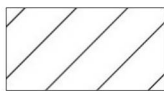


- обозначение характерной (поворотной) точки



Масштаб 1:1500

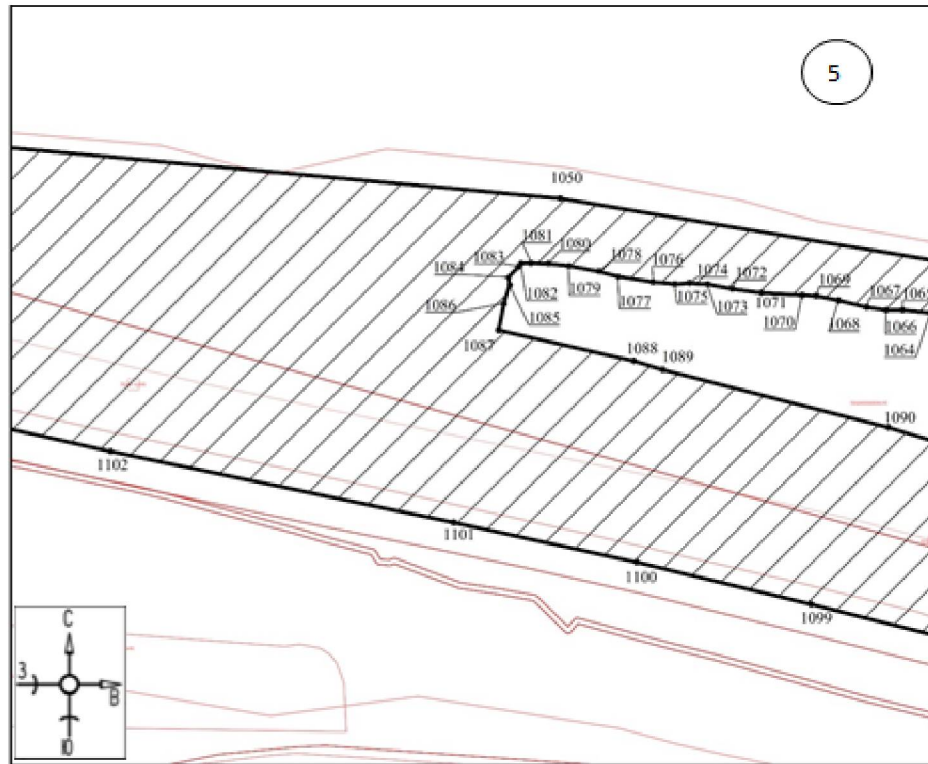
Используемые условные знаки и обозначения:



- границы территории ЕЗРЗ-0-2

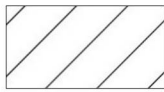


- обозначение характерной (поворотной) точки



Масштаб 1:1500

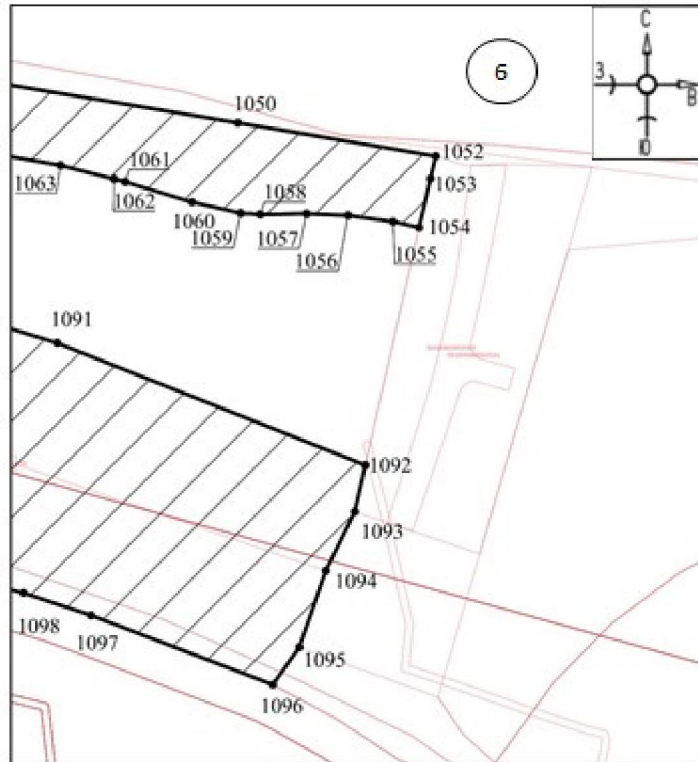
Используемые условные знаки и обозначения:



- границы территории ЕЗРЗ-0-2

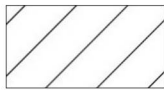
●1

- обозначение характерной (поворотной) точки



Масштаб 1:1500

Используемые условные знаки и обозначения:

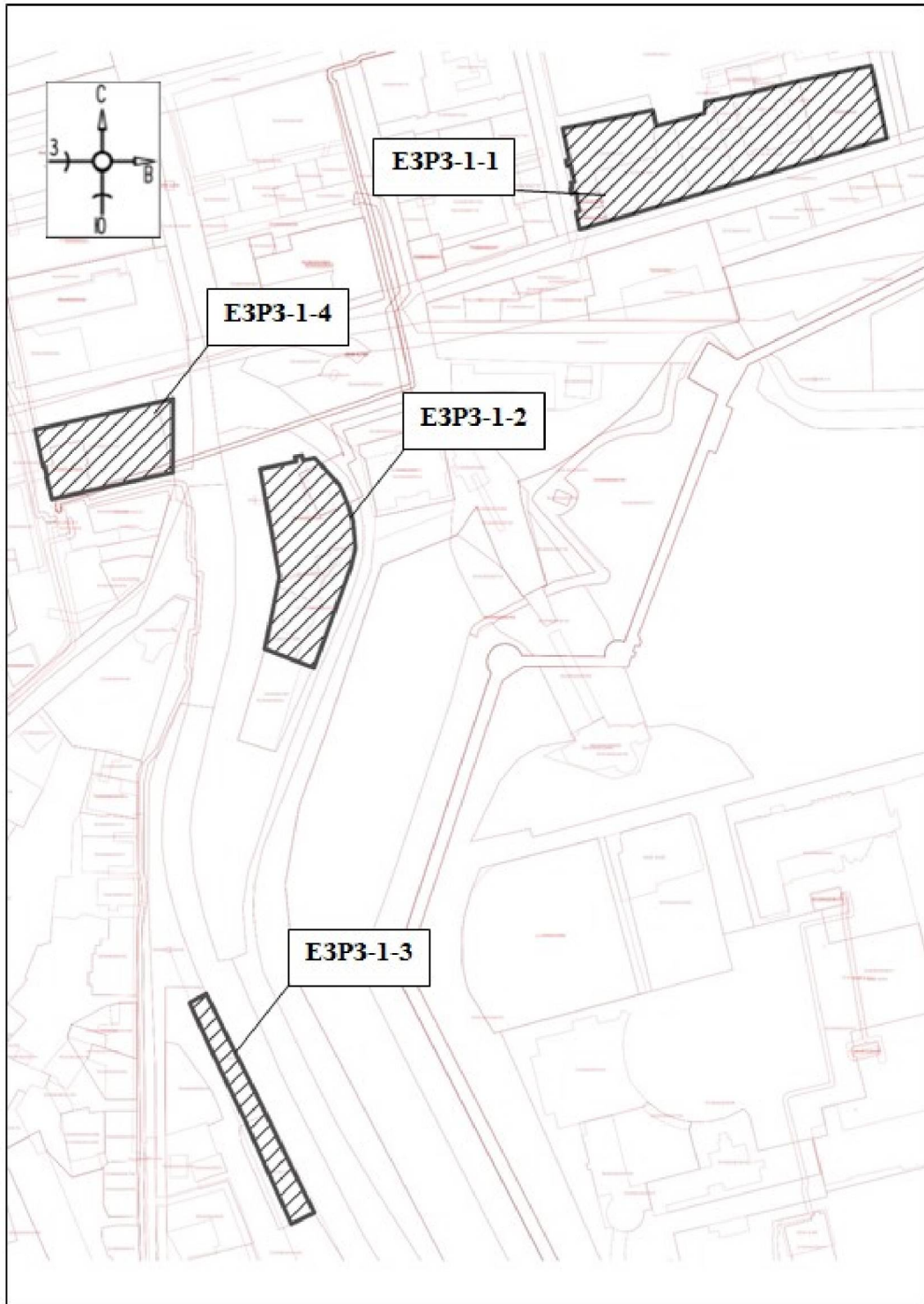


- границы территории ЕЗРЗ-0-2



- обозначение характерной (поворотной) точки

Единая зона регулирования застройки и хозяйственной деятельности ЕЗРЗ-1  
План границ территории ЕЗРЗ-1



Используемые условные знаки и обозначения:

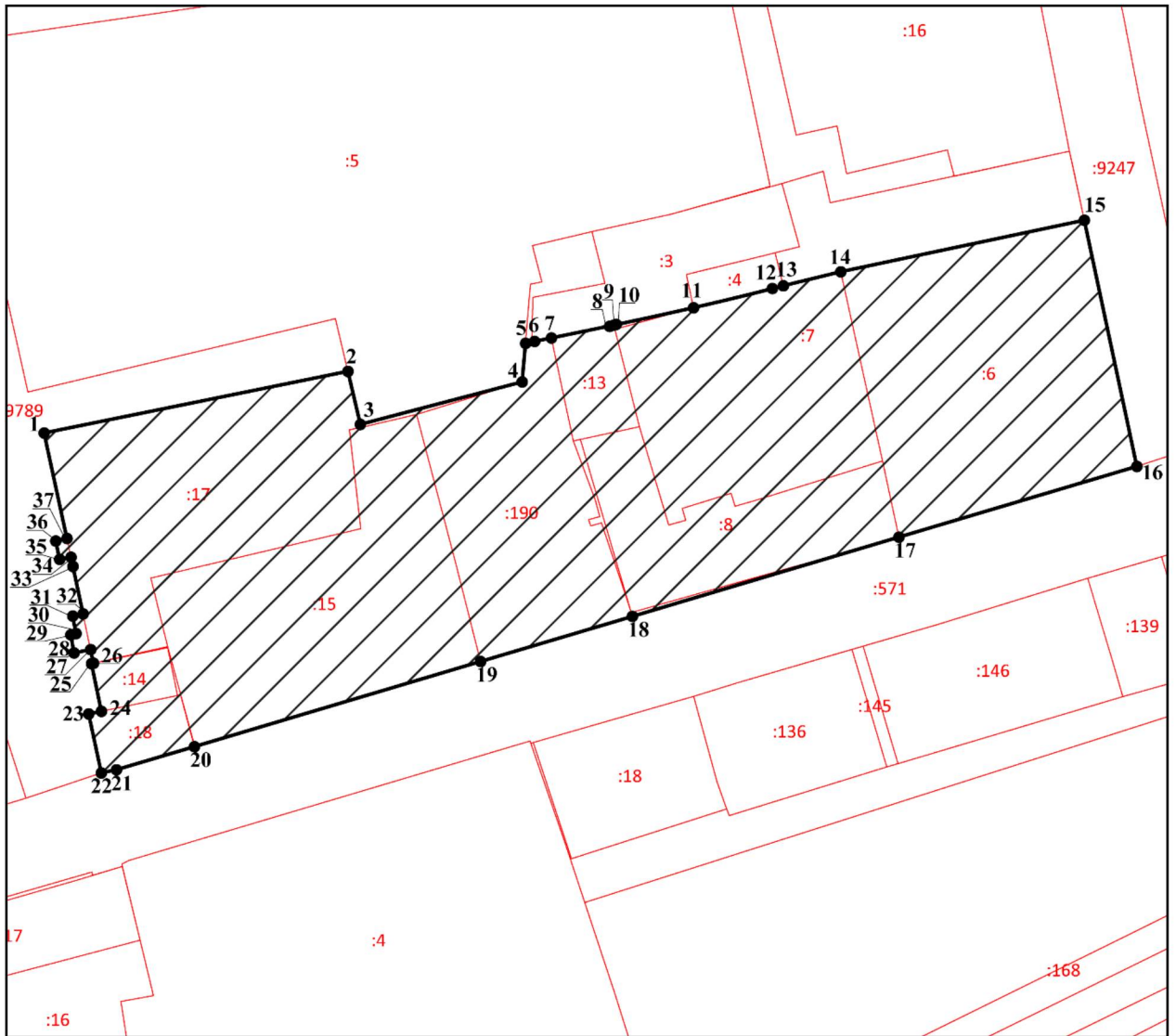


- границы территории ЕЗРЗ-1

Перечень координат характерных (поворотных) точек  
границ территории ЕЗРЗ-1-1

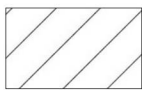
Обозначение характерной (поворотной) точки	Координаты характерных точек в системе координат - МСК-52	
	X	Y
1	530881,91	2215988,58
2	530889,92	2216028,04
3	530883,02	2216029,66
4	530888,55	2216050,70
5	530893,54	2216051,13
6	530893,80	2216052,30
7	530894,24	2216054,49
8	530895,75	2216062,06
9	530895,92	2216062,63
10	530896,01	2216062,91
11	530898,16	2216072,97
12	530900,67	2216083,21
13	530901,02	2216084,62
14	530902,84	2216092,09
15	530909,53	2216123,75
16	530877,58	2216130,57
17	530868,40	2216099,66
18	530858,11	2216065,01
19	530852,25	2216045,29
20	530841,20	2216008,11
21	530838,19	2215997,96
22	530837,78	2215996,00
23	530845,46	2215994,36
24	530845,78	2215996,01
25	530851,98	2215994,72
26	530852,03	2215994,99
27	530853,80	2215994,62
28	530853,38	2215992,46
29	530855,73	2215992,04
30	530855,88	2215992,72
31	530858,15	2215992,30
32	530858,43	2215993,63
33	530864,59	2215992,32
34	530865,78	2215992,06
35	530865,51	2215990,59
36	530867,89	2215990,08
37	530868,22	2215991,53
1	530881,91	2215988,58

План границ территории ЕЗРЗ-1-1



Масштаб 1:1000

Используемые условные знаки и обозначения:



- границы территории ЕЗРЗ-1-1



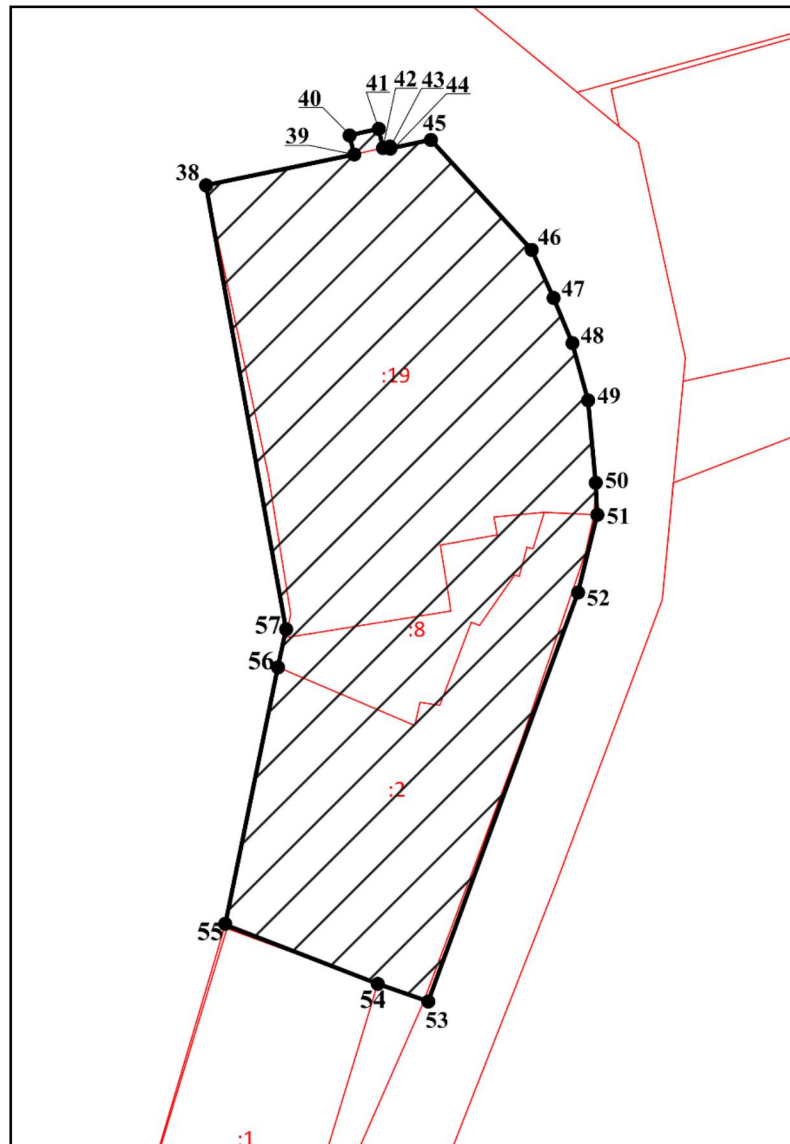
- обозначение характерной (поворотной) точки

Перечень координат характерных (поворотных) точек  
границ территории ЕЗРЗ-1-2

Обозначение характерной (поворотной) точки	Координаты характерных точек в системе координат - МСК-52	
	X	Y
38	530732,70	2215856,10
39	530736,00	2215871,85
40	530738,02	2215871,36
41	530738,72	2215874,45
42	530736,68	2215874,90
43	530736,85	2215875,64
44	530736,63	2215875,68
45	530737,55	2215880,01
46	530725,84	2215890,73
47	530720,70	2215893,05
48	530715,89	2215895,04
49	530709,79	2215896,70
50	530701,01	2215897,51
51	530697,59	2215897,68
52	530689,31	2215895,64
53	530645,71	2215879,71
54	530647,60	2215874,34
55	530653,90	2215858,14
56	530681,34	2215863,75
57	530685,39	2215864,60
38	530732,70	2215856,10

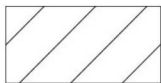


## План границ территории ЕЗРЗ-1-2



Масштаб 1:800

Используемые условные знаки и обозначения:



- границы территории ЕЗРЗ-1-2

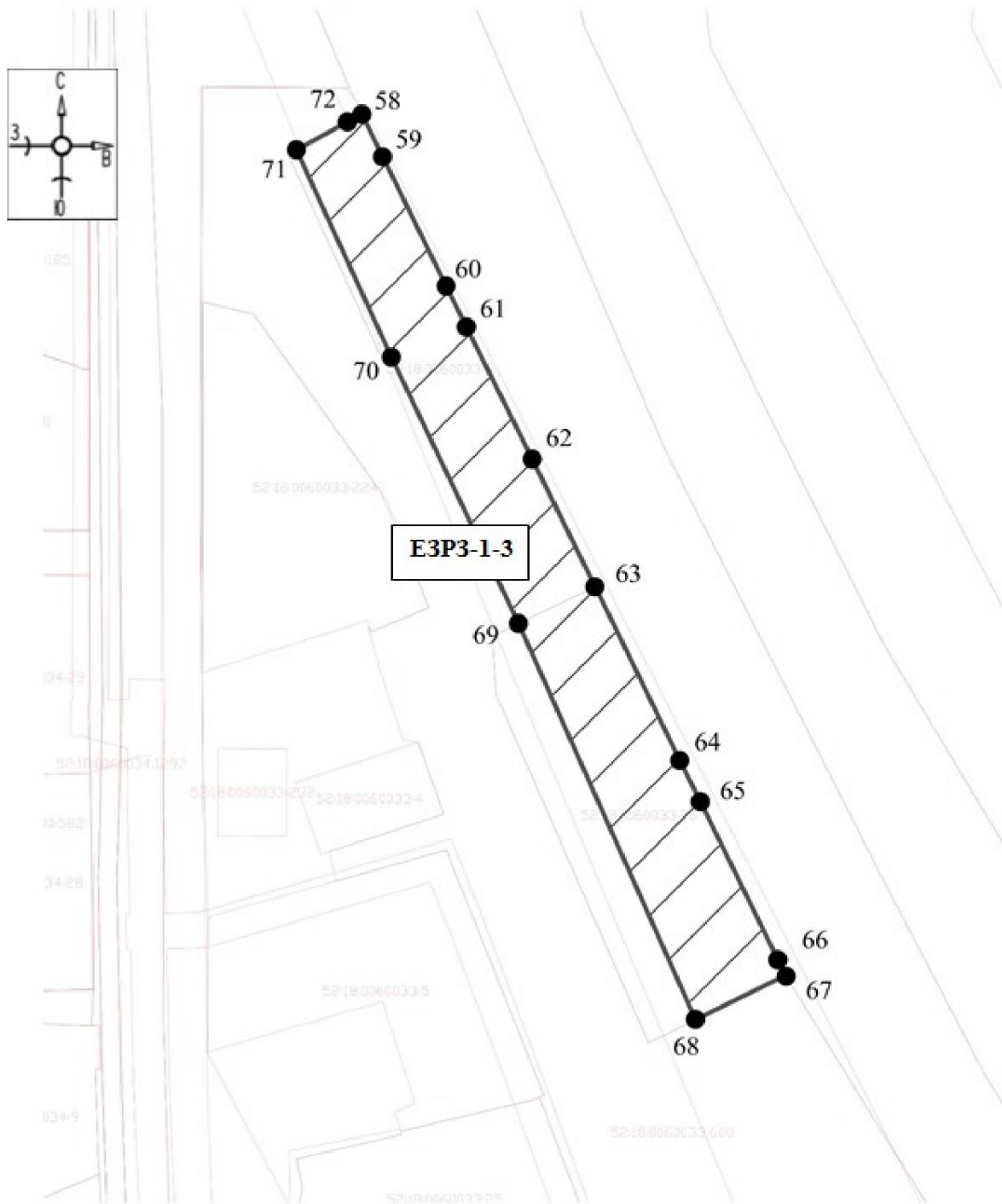


- обозначение характерной (поворотной) точки

Перечень координат характерных (поворотных) точек  
границ территории ЕЗРЗ-1-3

Обозначение характерной (поворотной) точки	Координаты характерных точек в системе координат - МСК-52	
	X	Y
58	530502,80	2215832,51
59	530498,04	2215834,84
60	530483,64	2215841,90
61	530479,09	2215844,16
62	530464,37	2215851,53
63	530445,48	2215860,83
64	530430,78	2215867,99
65	530426,19	2215870,27
66	530406,90	2215879,73
67	530406,84	2215879,77
68	530401,91	2215869,74
69	530446,05	2215849,99
70	530475,73	2215835,79
71	530498,82	2215825,21
72	530501,93	2215830,91
58	530502,80	2215832,51

План границ территории ЕЗРЗ-1-3



Масштаб 1:800

Используемые условные знаки и обозначения:



- границы территории ЕЗРЗ-1-3

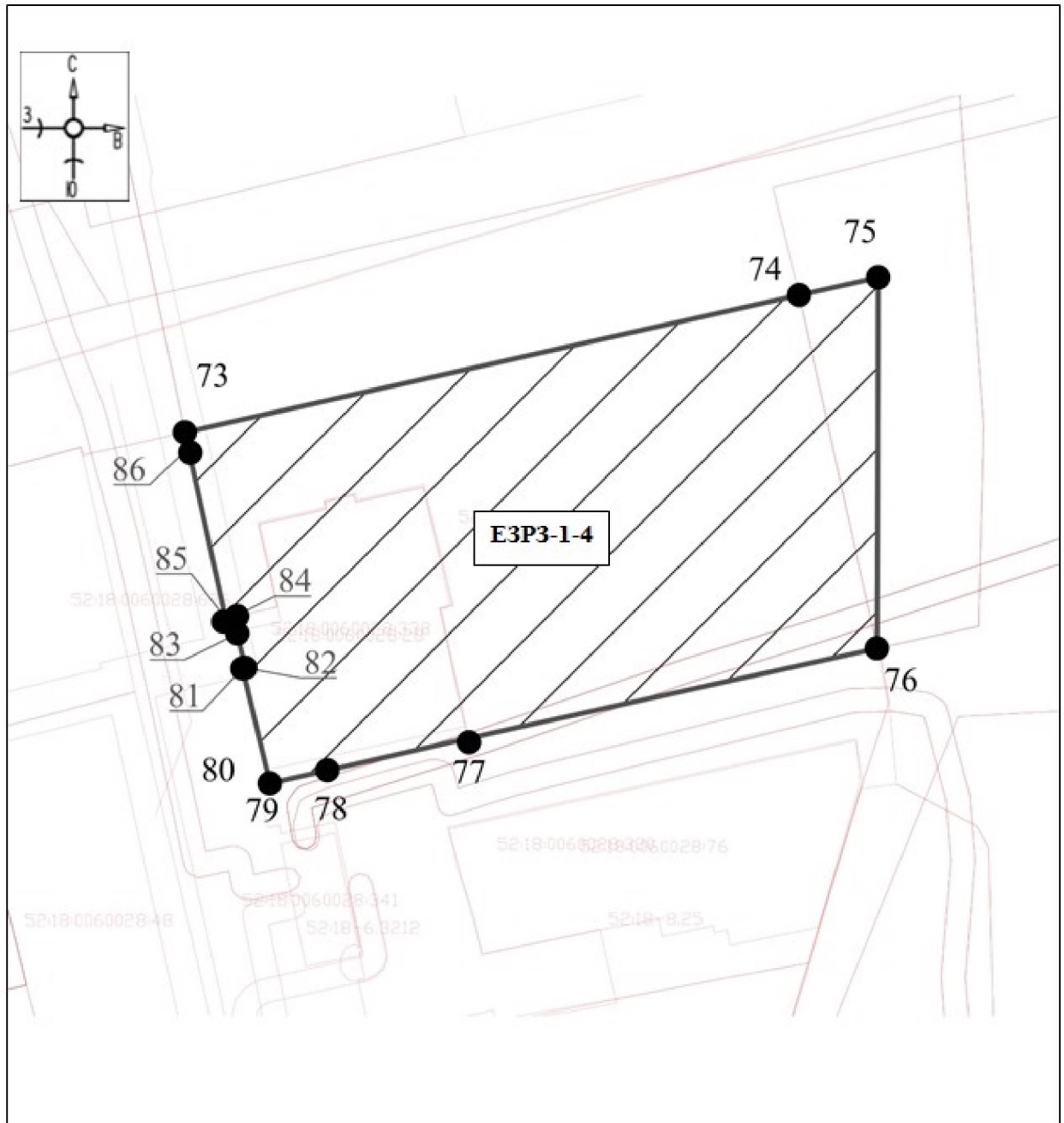


- обозначение характерной (поворотной) точки

Перечень координат характерных (поворотных) точек  
границ территории ЕЗРЗ-1-4

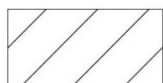
Обозначение характерной (поворотной) точки	Координаты характерных точек в системе координат - МСК-52	
	X	Y
73	530749,99	2215757,47
74	530761,95	2215810,97
75	530763,49	2215817,84
76	530731,18	2215817,75
77	530723,37	2215782,15
78	530720,54	2215769,75
79	530719,43	2215764,87
80	530720,51	2215764,63
81	530729,43	2215762,48
82	530729,49	2215762,72
83	530732,47	2215762,03
84	530733,92	2215761,70
85	530733,78	2215761,02
86	530748,63	2215757,75
73	530749,99	2215757,47

## План границ территории ЕЗРЗ-1-4



Масштаб 1:800

Используемые условные знаки и обозначения:

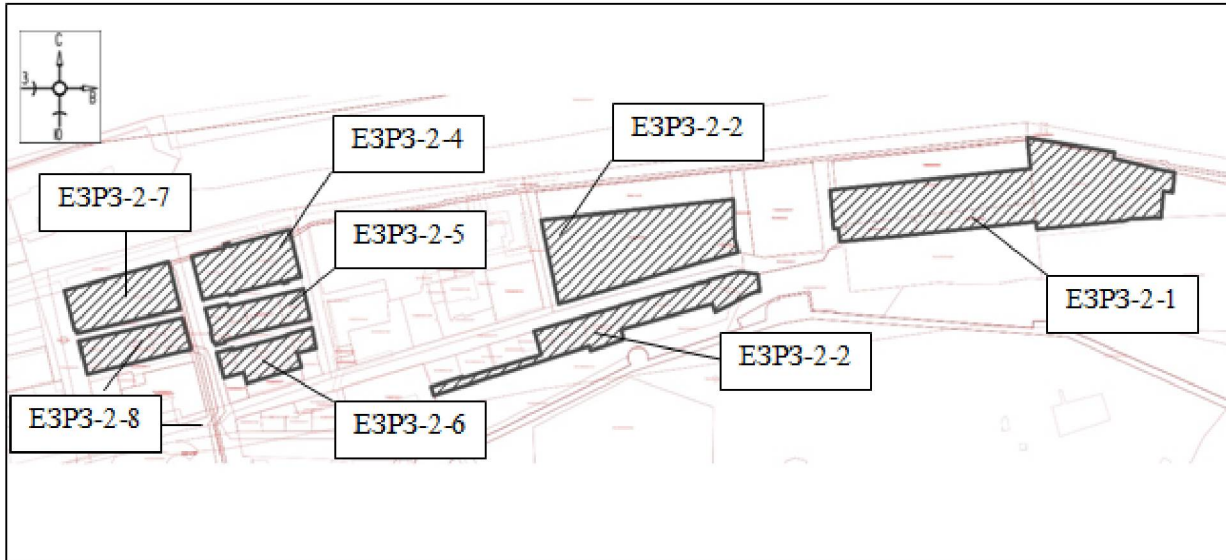


- границы территории ЕЗРЗ-1-4




- обозначение характерной (поворотной) точки

Единая зона регулирования застройки и хозяйственной деятельности ЕЗРЗ-2  
 План границ территории ЕЗРЗ-2



Используемые условные знаки и обозначения:



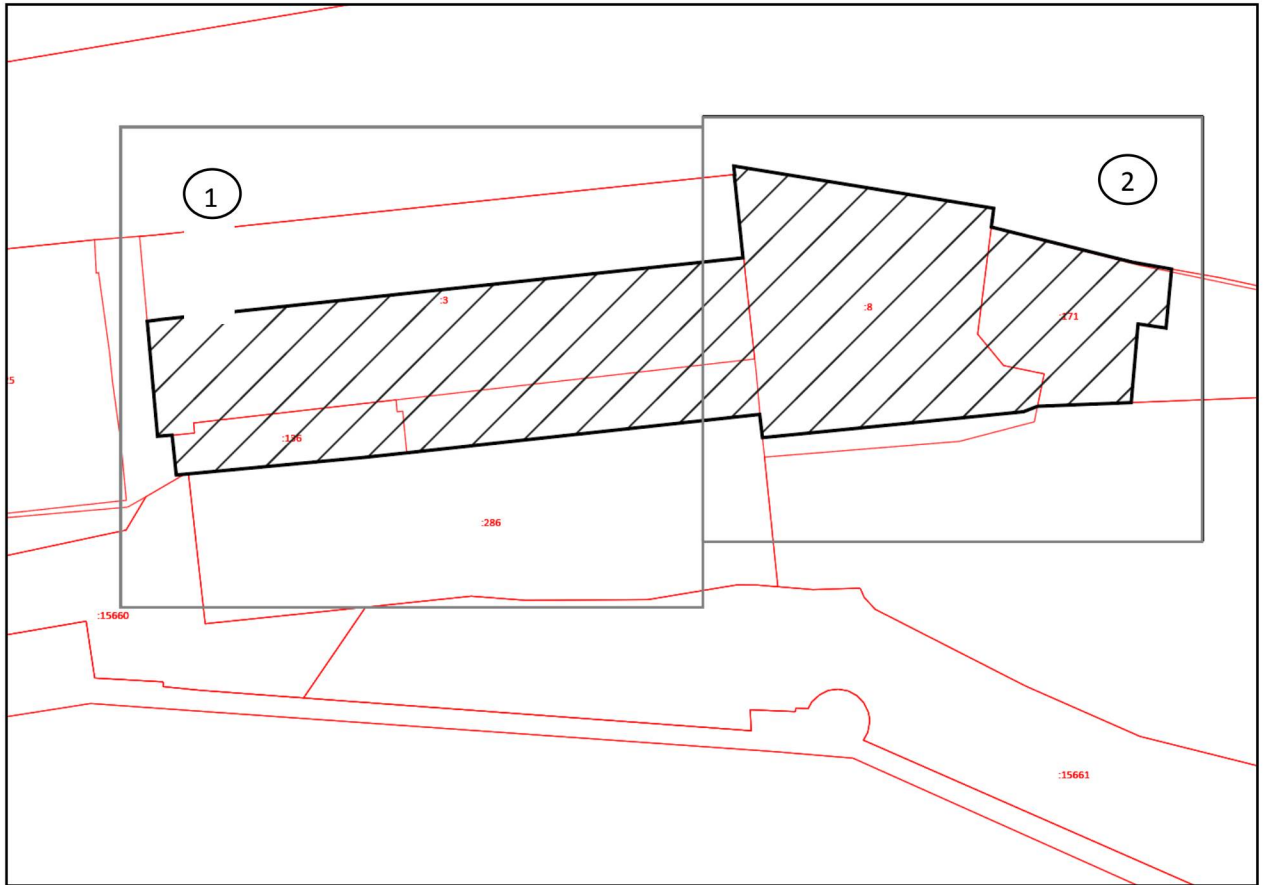
- границы территории ЕЗРЗ-2

Перечень координат характерных (поворотных) точек  
 границ территории ЕЗРЗ-2-1

Обозначение характерных точек границ	Координаты характерных точек в системе координат - МСК-52	
	X	Y
1	530987,53	2216447,27
2	530987,54	2216447,38
3	530989,39	2216447,18
4	530980,11	2216504,39
5	530975,97	2216503,86
6	530968,26	2216534,88
7	530966,72	2216543,54
8	530966,11	2216543,48
9	530953,77	2216542,30
10	530954,65	2216536,15
11	530937,38	2216534,65
12	530936,57	2216514,03
13	530935,35	2216510,94
14	530929,65	2216453,49
15	530934,78	2216452,88
16	530926,33	2216375,22
17	530925,35	2216366,20
18	530921,62	2216326,30
19	530921,45	2216324,49
20	530930,21	2216323,59
21	530929,97	2216320,38
22	530955,24	2216318,10

23	530955,73	2216321,82
24	530969,19	2216449,22
1	530987,53	2216447,27

План границ территории ЕЗРЗ-2-1



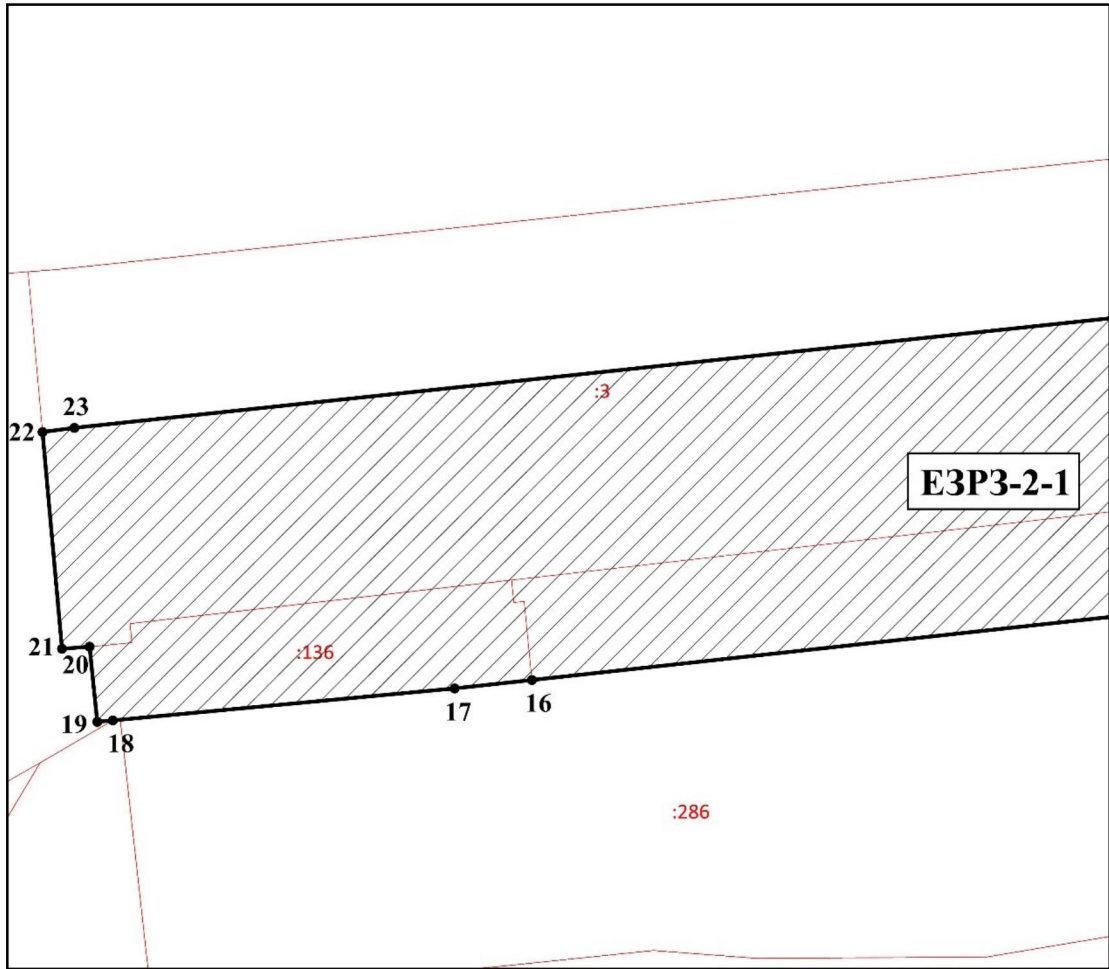
Используемые условные знаки и обозначения:



- границы территории ЕЗРЗ-2-1

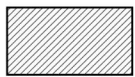


- номер листа



Масштаб 1:1000

Используемые условные знаки и обозначения:

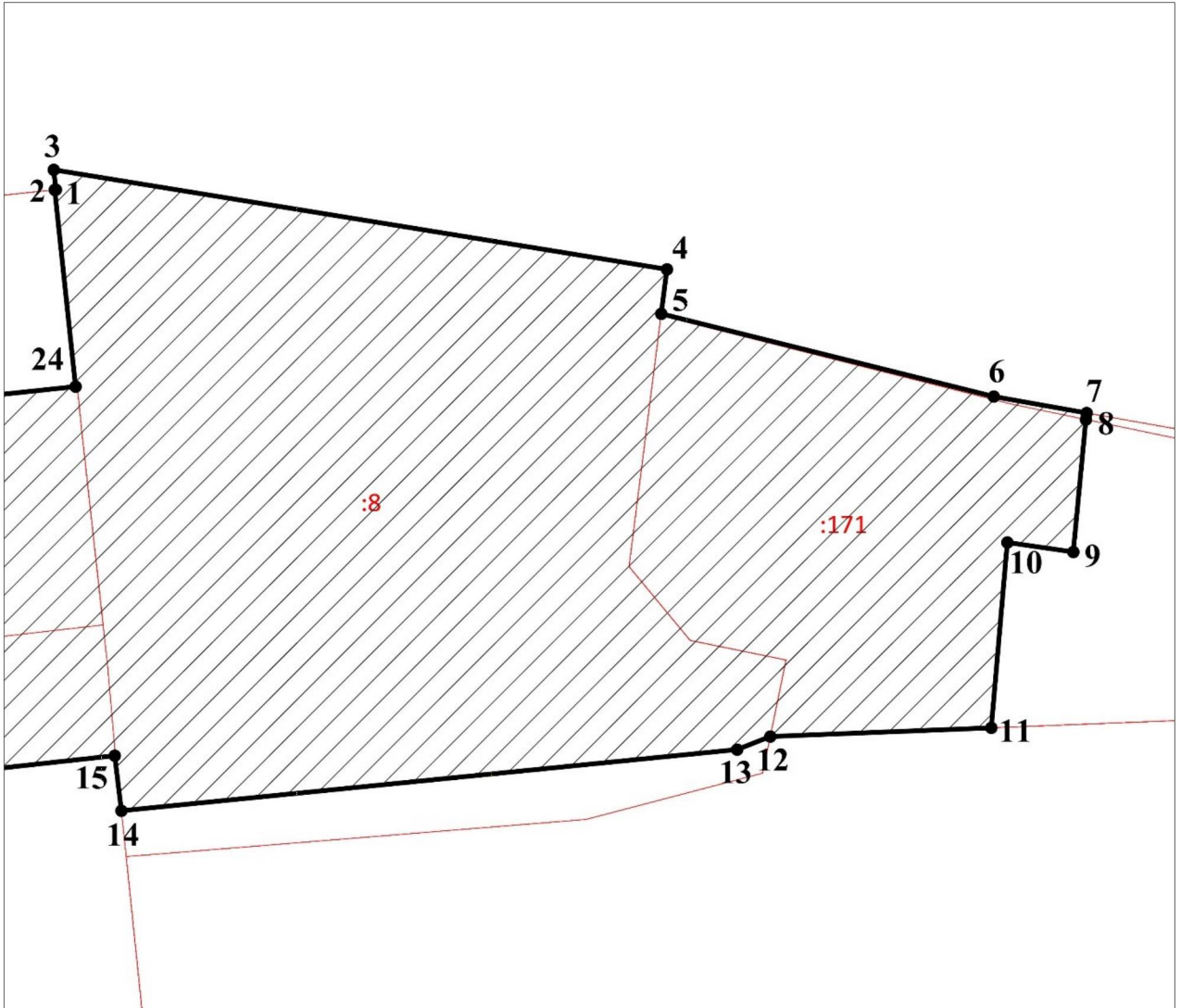


- границы территории EZP3-2-1



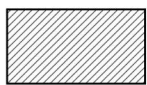
- обозначение характерной (поворотной) точки





Масштаб 1:1000

Используемые условные знаки и обозначения:



- границы территории ЕЗРЗ-2-1

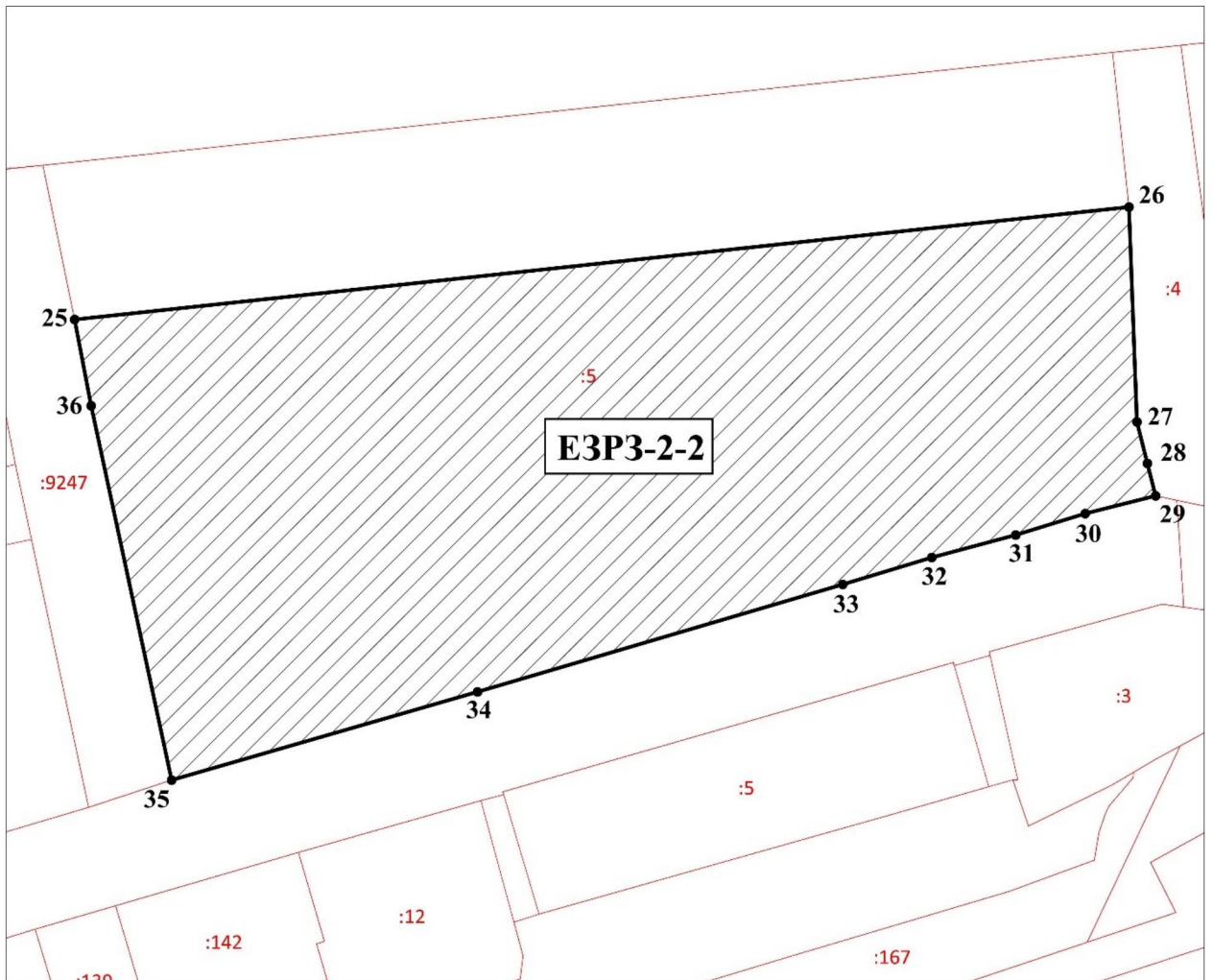


- обозначение характерной (поворотной) точки

Перечень координат характерных (поворотных) точек  
границ территории ЕЗРЗ-2-2

Обозначение характерной (поворотной) точки	Координаты характерных точек в системе координат - МСК-52	
	X	Y
25	530935,76	2216128,90
26	530949,18	2216254,75
27	530923,54	2216255,71
28	530918,60	2216256,95
29	530914,73	2216257,93
30	530912,62	2216249,52
31	530910,06	2216241,23
32	530907,37	2216231,21
33	530904,16	2216220,58
34	530891,35	2216176,98
35	530880,83	2216140,47
36	530925,48	2216130,87
25	530935,76	2216128,90

## План границ территории ЕЗРЗ-2-2



Масштаб 1:1500

Используемые условные знаки и обозначения:



- границы территории ЕЗРЗ-2-2



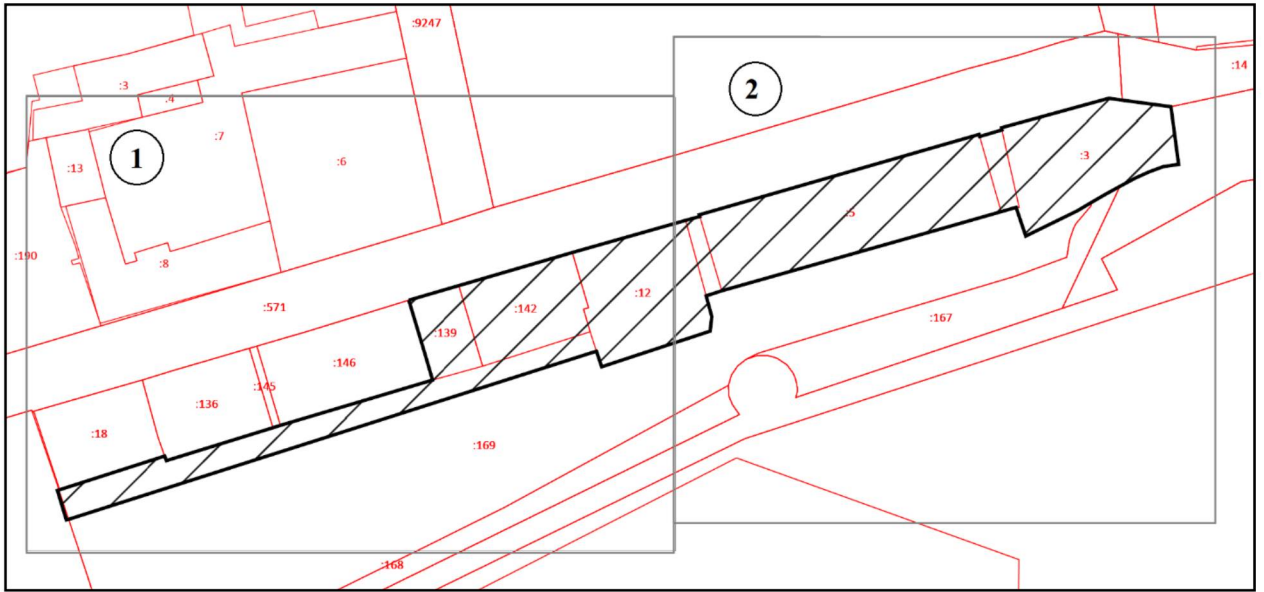
- обозначение характерной (поворотной) точки

Перечень координат характерных (поворотных) точек границ территории ЕЗРЗ-2-3

Обозначение характерной (поворотной) точки	Координаты характерных точек в системе координат - МСК-52	
	X	Y
37	530863,04	2216124,19
38	530872,20	2216155,62
39	530878,05	2216176,24
40	530878,38	2216177,40
41	530879,10	2216180,12
42	530879,43	2216180,02
43	530880,58	2216184,01

44	530886,19	2216203,57
45	530886,95	2216206,22
46	530894,86	2216233,79
47	530894,47	2216233,90
48	530895,71	2216238,17
49	530896,14	2216238,08
50	530901,81	2216258,70
51	530901,46	2216261,29
52	530900,19	2216270,65
53	530889,11	2216272,12
54	530888,69	2216269,19
55	530887,67	2216266,42
56	530886,45	2216263,73
57	530884,90	2216260,87
58	530883,34	2216258,00
59	530881,76	2216255,31
60	530880,21	2216252,67
61	530875,35	2216242,75
62	530880,86	2216240,90
63	530880,04	2216238,01
64	530876,52	2216225,69
65	530864,84	2216184,33
66	530863,88	2216181,34
67	530859,89	2216182,43
68	530857,11	2216182,09
69	530850,26	2216161,26
70	530853,25	2216160,26
71	530820,98	2216058,83
72	530820,84	2216058,37
73	530826,52	2216056,67
74	530826,66	2216057,10
75	530833,12	2216077,28
76	530832,24	2216077,61
77	530838,57	2216098,10
78	530839,00	2216099,53
79	530844,47	2216117,91
80	530847,70	2216128,76
81	530852,60	2216127,34
37	530863,04	2216124,19

## План границ территории ЕЗРЗ-2-3



Масштаб 1:2500

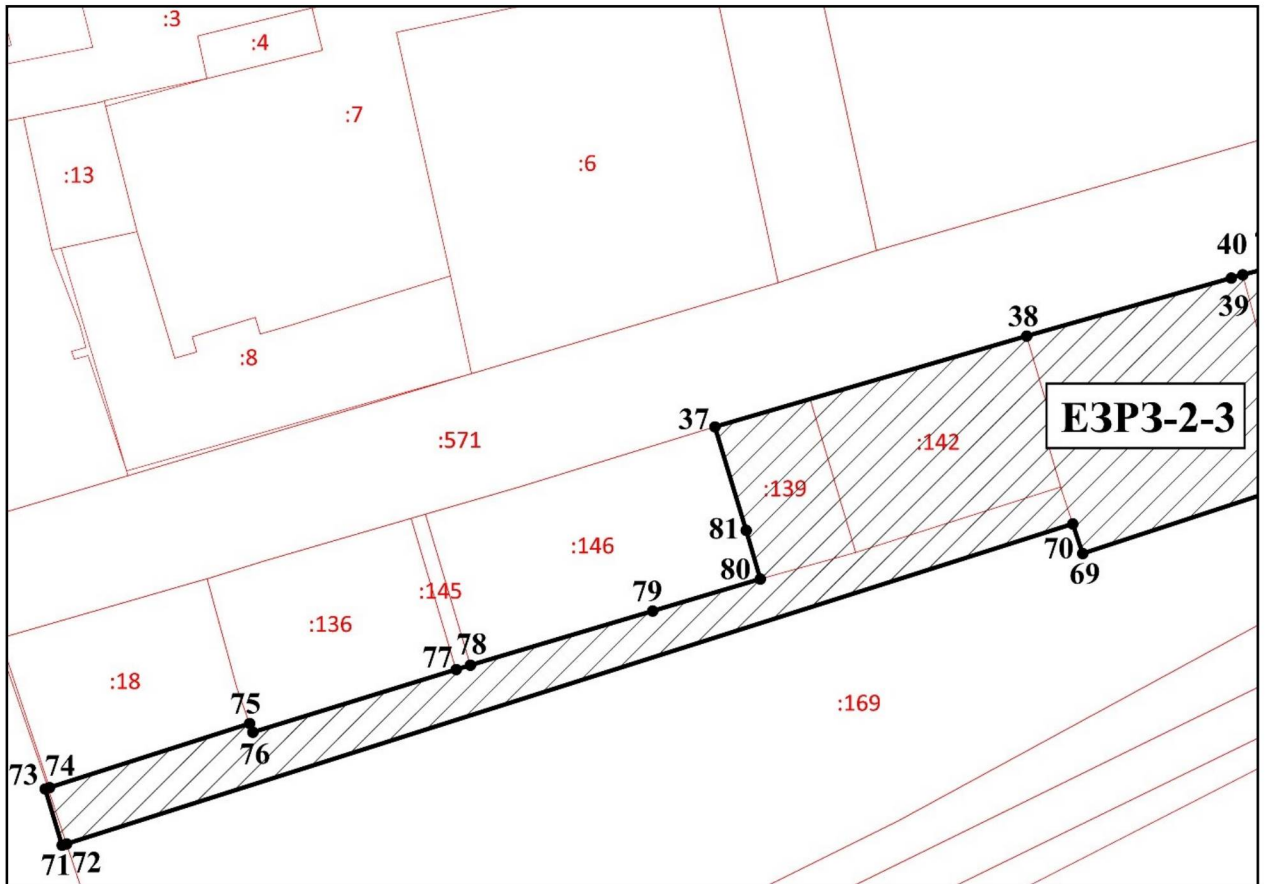
Используемые условные знаки и обозначения:



- границы территории ЕЗРЗ-2-3



- номер листа



Масштаб 1:1000

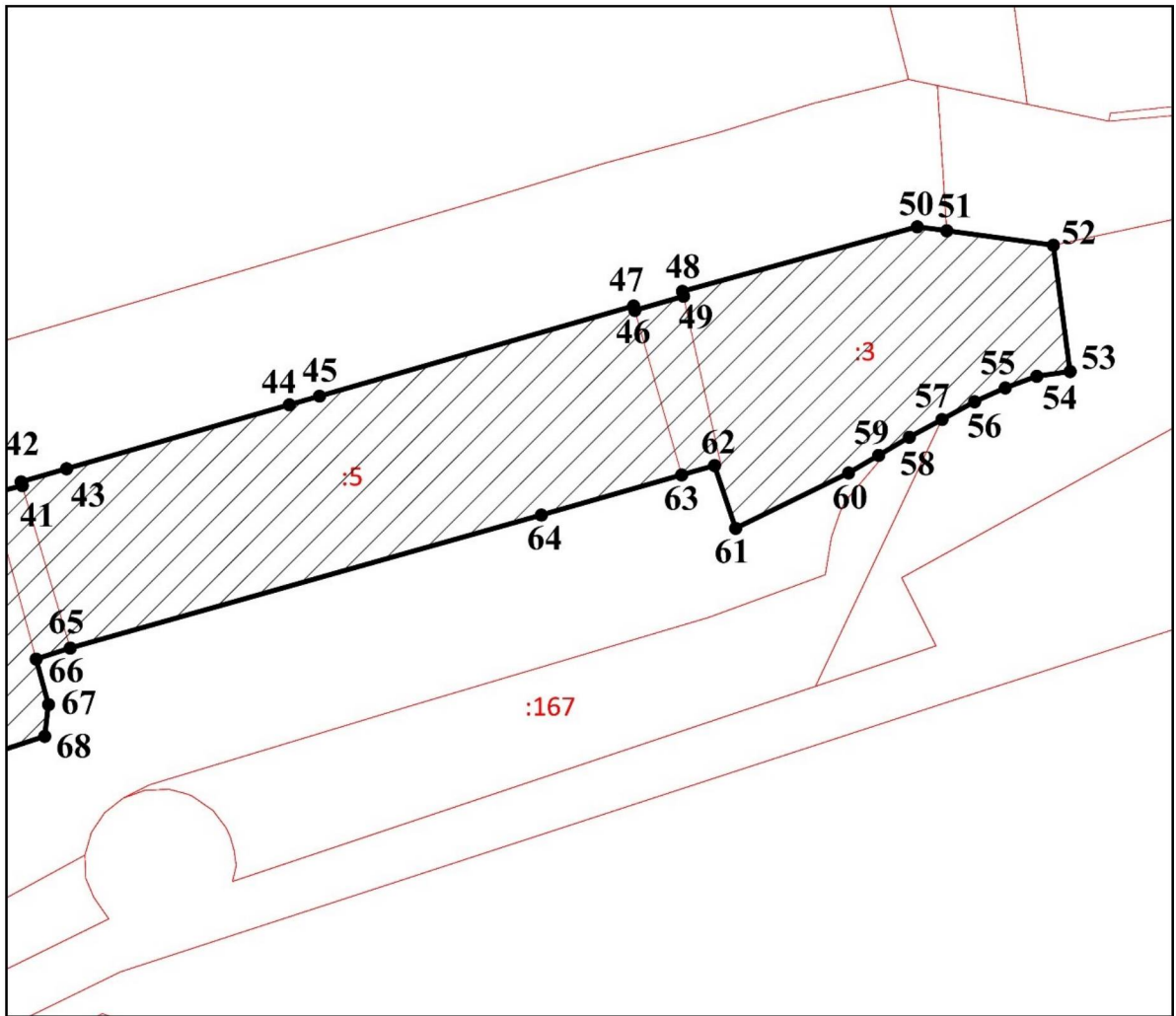
Используемые условные знаки и обозначения:



- границы территории ЕЗРЗ-2-3



- обозначение характерной (поворотной) точки



Масштаб 1:1000

Используемые условные знаки и обозначения:



- границы территории ЕЗРЗ-2-3



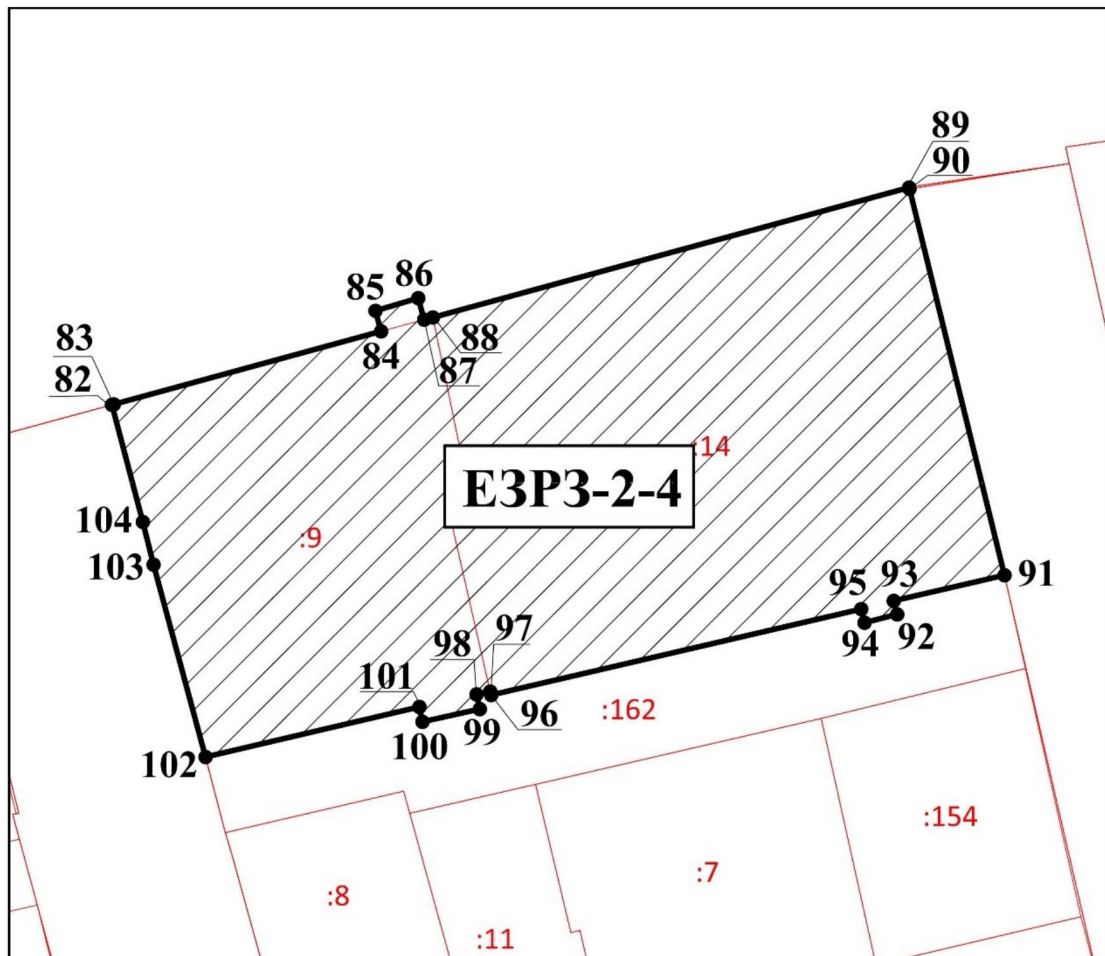
- обозначение характерной (поворотной) точки

Перечень координат характерных (поворотных) точек  
границ территории ЕЗРЗ-2-4

Обозначение характерной (поворотной) точки	Координаты характерных точек в системе координат - МСК-52	
	X	Y
82	530911,84	2215899,92
83	530911,88	2215900,06
84	530917,72	2215921,49
85	530919,37	2215921,04
86	530920,38	2215924,47
87	530918,66	2215924,94
88	530918,84	2215925,64
89	530929,24	2215963,81
90	530929,13	2215963,84
91	530898,19	2215971,46
92	530896,14	2215962,58
93	530895,05	2215962,85
94	530894,39	2215960,24
95	530895,48	2215959,97
96	530888,60	2215930,31
97	530888,88	2215930,24
98	530888,65	2215929,14
99	530887,47	2215929,40
100	530886,46	2215924,81
101	530887,65	2215924,56
102	530883,64	2215907,42
103	530899,04	2215903,25
104	530902,46	2215902,40
82	530911,84	2215899,92



## План границ территории ЕЗРЗ-2-4



Масштаб 1:1000

Используемые условные знаки и обозначения:



- границы территории ЕЗРЗ-2-4



- обозначение характерной (поворотной) точки

Перечень координат характерных (поворотных) точек  
границ территории ЕЗРЗ-2-5

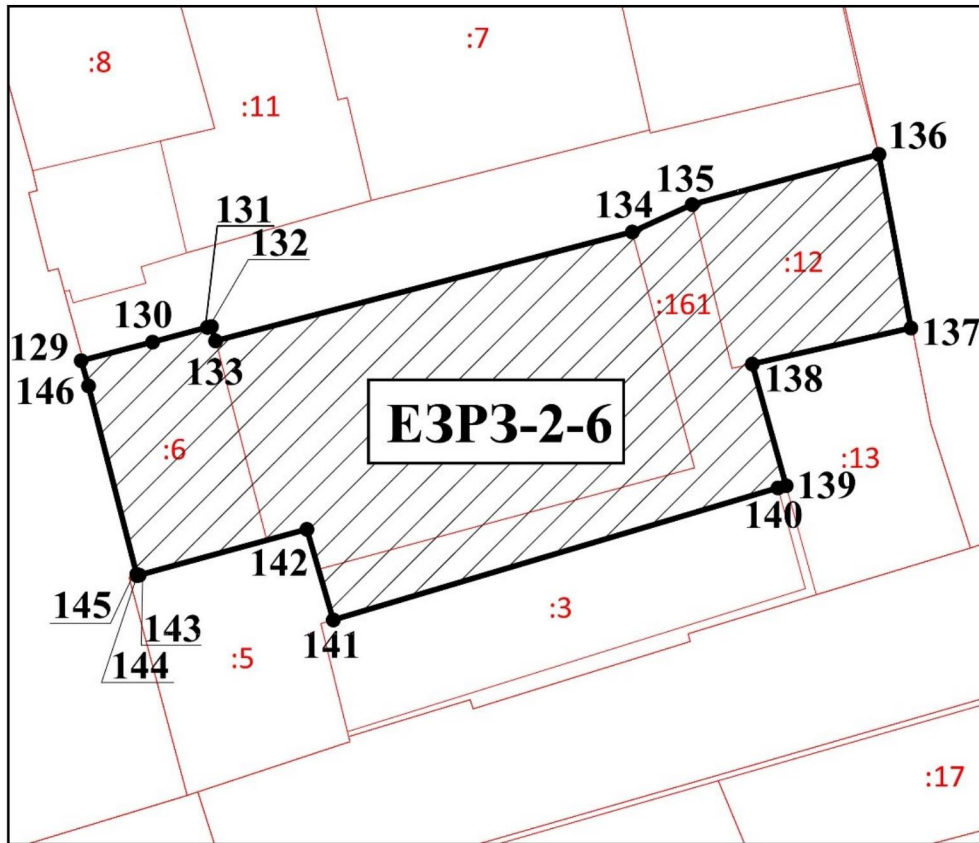
Обозначение характерной (поворотной) точки	Координаты характерных точек в системе координат - МСК-52	
	X	Y
105	530877,57	2215909,01
106	530880,90	2215923,30
107	530879,13	2215923,79
108	530881,44	2215933,88
109	530886,72	2215956,77
110	530890,72	2215973,13
111	530890,73	2215973,18
112	530870,88	2215977,76
113	530870,84	2215977,58
114	530866,97	2215961,16
115	530867,22	2215961,11
116	530861,70	2215939,31
117	530857,59	2215924,85
118	530856,50	2215921,29
119	530855,23	2215921,67
120	530853,69	2215915,97
121	530854,67	2215915,69
122	530854,57	2215915,30
123	530856,36	2215914,81
124	530856,16	2215914,03
125	530862,30	2215912,50
126	530862,47	2215913,16
127	530864,02	2215912,81
128	530875,81	2215909,54
105	530877,57	2215909,01



Перечень координат характерных (поворотных) точек  
границ территории ЕЗРЗ-2-6

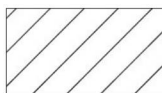
Обозначение характерной (поворотной) точки	Координаты характерных точек в системе координат - МСК-52	
	X	Y
129	530849,17	2215916,60
130	530850,62	2215922,19
131	530851,77	2215926,48
132	530851,84	2215926,80
133	530850,71	2215927,12
134	530859,23	2215959,74
135	530861,38	2215964,43
136	530865,31	2215979,05
137	530851,72	2215981,56
138	530848,90	2215969,14
139	530839,38	2215971,79
140	530839,21	2215971,15
141	530828,88	2215936,34
142	530835,97	2215934,27
143	530832,39	2215921,15
144	530832,34	2215920,98
145	530832,45	2215920,95
146	530847,19	2215917,17
129	530849,17	2215916,60

План границ территории ЕЗРЗ-2-6



Масштаб 1:700

Используемые условные знаки и обозначения:



- границы территории ЕЗРЗ-2-6

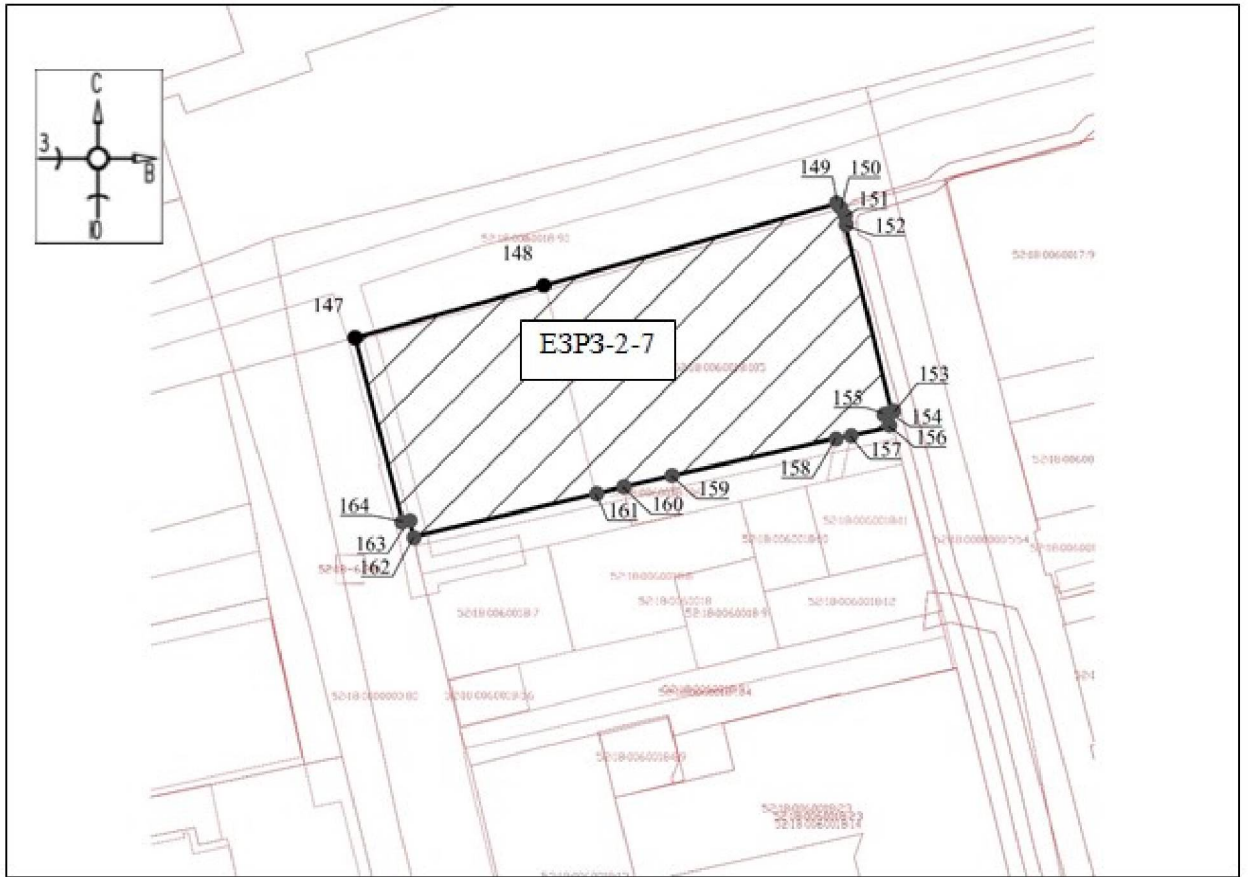


- обозначение характерной (поворотной) точки

Перечень координат характерных (поворотных) точек  
границ территории ЕЗРЗ-2-7

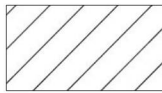
Обозначение характерной (поворотной) точки	Координаты характерных точек в системе координат - МСК-52	
	X	Y
147	530889,54	2215816,87
148	530896,88	2215843,46
149	530908,46	2215884,78
150	530907,78	2215884,95
151	530907,85	2215885,21
152	530907,84	2215885,21
153	530879,15	2215892,45
154	530879,07	2215892,14
155	530879,04	2215891,97
156	530877,05	2215892,51
157	530875,75	2215886,57
158	530875,43	2215884,53
159	530870,11	2215861,36
160	530868,55	2215854,60
161	530867,63	2215850,75
162	530861,54	2215825,08
163	530863,97	2215824,55
164	530863,74	2215823,58
147	530889,54	2215816,87

## План границ территории ЕЗРЗ-2-7



Масштаб 1:700

Используемые условные знаки и обозначения:



- границы территории ЕЗРЗ-2-7



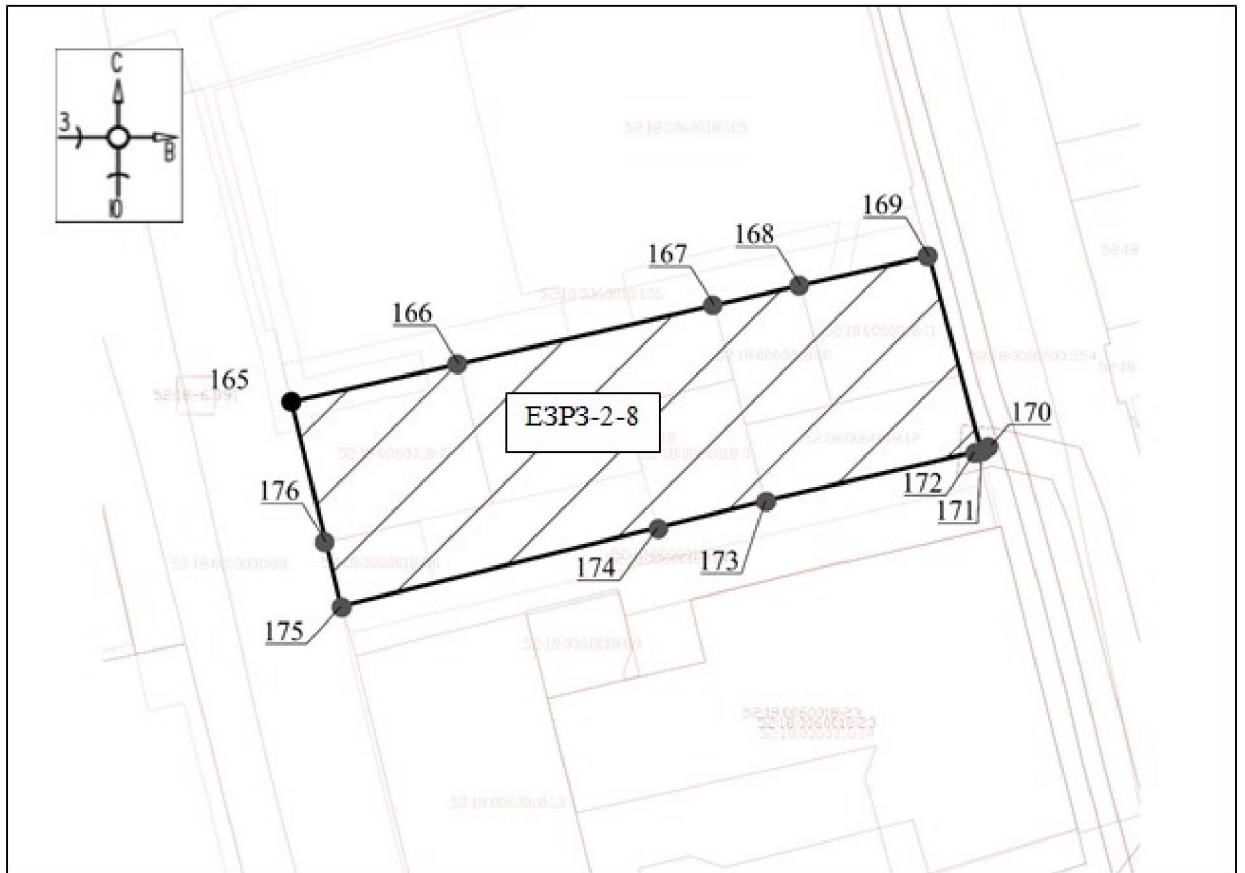
- обозначение характерной (поворотной) точки

Перечень координат характерных (поворотных) точек  
границ территории ЕЗРЗ-2-8

Обозначение характерной (поворотной) точки	Координаты характерных точек в системе координат - МСК-52	
	X	Y
165	530856,32	2215826,30
166	530860,33	2215844,04
167	530866,56	2215871,14
168	530868,66	2215880,31
169	530871,78	2215893,94
170	530851,17	2215899,50
171	530851,09	2215899,17
172	530851,07	2215899,04
173	530845,83	2215876,57
174	530842,98	2215865,15
175	530834,66	2215831,58
176	530841,44	2215829,96
165	530856,32	2215826,3
165	530856,32	2215826,3
166	530860,33	2215844,04
167	530866,56	2215871,14
168	530868,66	2215880,31
169	530871,78	2215893,94
170	530851,17	2215899,50
171	530851,09	2215899,17
172	530851,07	2215899,04
173	530845,83	2215876,57
174	530842,98	2215865,15
175	530834,66	2215831,58
176	530841,44	2215829,96
165	530856,32	2215826,30

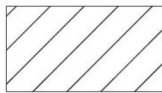


## План границ территории ЕЗРЗ-2-8



Масштаб 1:700

Используемые условные знаки и обозначения:

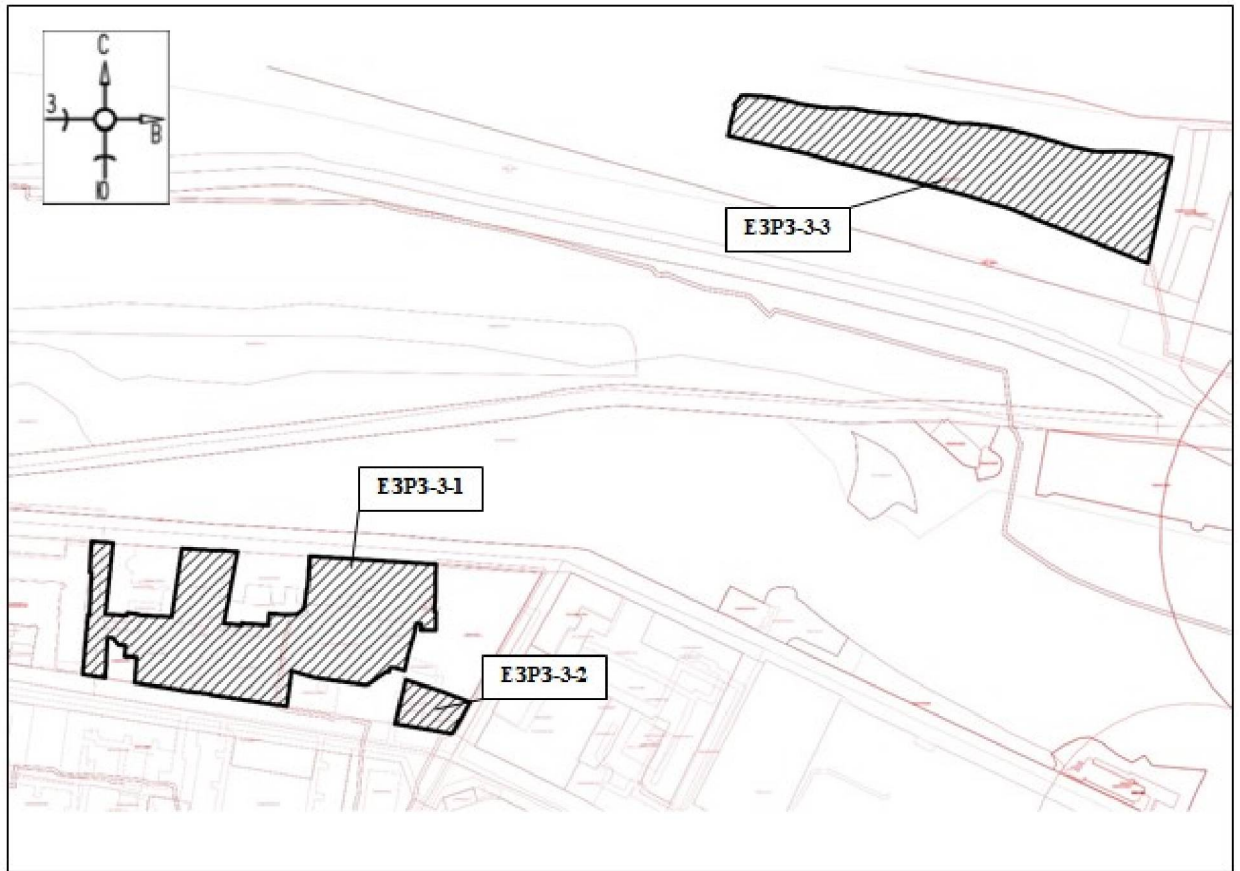


- границы территории ЕЗРЗ-2-8



- обозначение характерной (поворотной) точки

Единая зона регулирования застройки и хозяйственной деятельности ЕЗРЗ-3  
 План границ территории ЕЗРЗ-3



Используемые условные знаки и обозначения:



- границы территории ЕЗРЗ-3

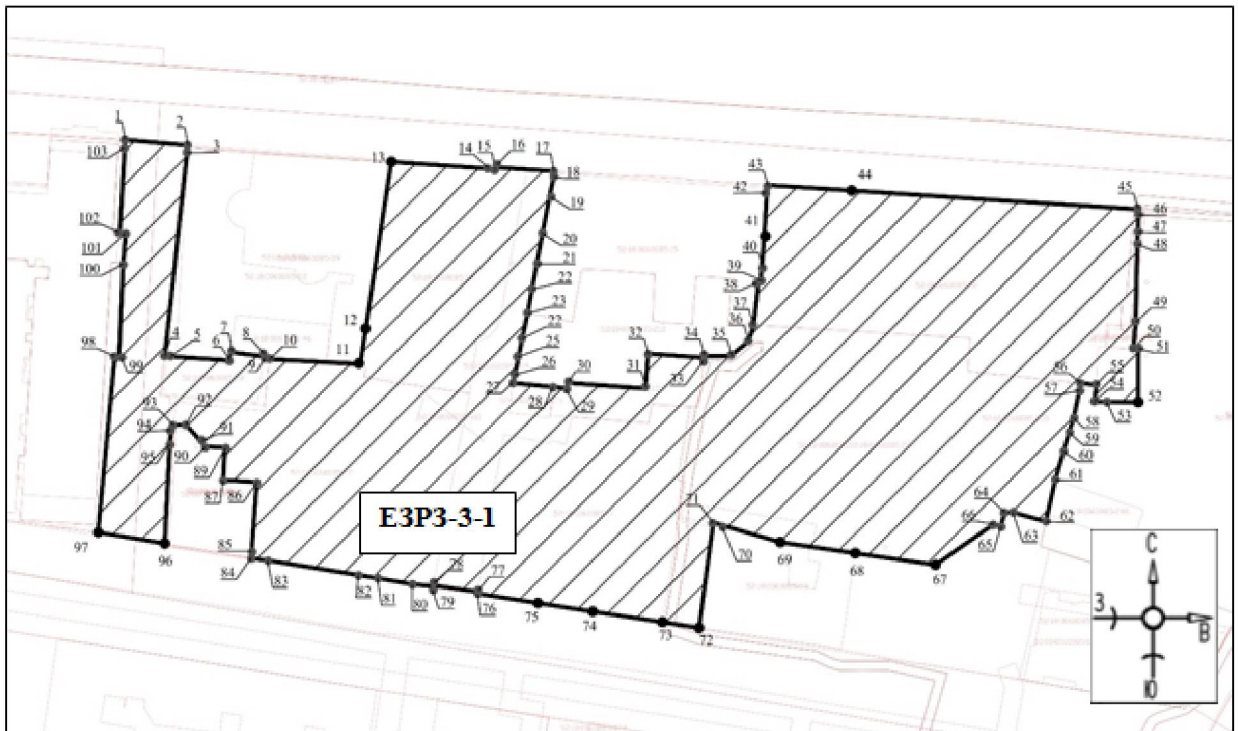
Перечень координат характерных (поворотных) точек  
 границ территории ЕЗРЗ-3-1

Обозначение характерной (поворотной) точки	Координаты характерных точек в системе координат - МСК-52	
	X	Y
1	530729,50	2216832,99
2	530728,37	2216846,13
3	530727,94	2216846,08
4	530684,23	2216841,22
5	530684,19	2216841,72
6	530683,31	2216854,82
7	530685,01	2216855,05
8	530684,15	2216862,02
9	530683,78	2216861,97
10	530683,58	2216863,23
11	530682,59	2216882,24

12	530690,32	2216883,43
13	530724,93	2216888,74
14	530723,44	2216910,11
15	530723,40	2216910,61
16	530723,74	2216910,67
17	530722,94	2216923,01
18	530722,42	2216922,93
19	530718,19	2216922,03
20	530710,02	2216920,45
21	530703,12	2216919,14
22	530698,13	2216918,19
23	530693,18	2216917,31
24	530688,34	2216916,24
25	530684,01	2216915,42
26	530678,76	2216914,28
27	530678,58	2216914,26
28	530677,76	2216922,66
29	530677,47	2216925,58
30	530678,64	2216925,66
31	530677,43	2216941,97
32	530684,72	2216942,53
33	530683,84	2216954,22
34	530684,14	2216954,25
35	530684,30	2216959,91
36	530687,33	2216963,61
37	530690,72	2216964,64
38	530699,92	2216965,7
39	530699,93	2216966,09
40	530702,25	2216966,32
41	530708,77	2216966,86
42	530719,49	2216967,52
43	530720,03	2216967,56
44	530718,88	2216985,15
45	530714,93	2217045,34
46	530713,53	2217045,31
47	530710,18	2217045,15
48	530707,68	2217045,03
49	530691,36	2217044,71
50	530685,76	2217044,24
51	530685,75	2217045,28
52	530674,56	2217045,20
53	530674,61	2217038,59
54	530674,63	2217036,07
55	530678,20	2217036,47
56	530678,55	2217033,26
57	530678,05	2217033,14
58	530671,23	2217031,71
59	530668,21	2217030,77
60	530664,21	2217029,55
61	530658,26	2217027,83
62	530649,55	2217025,90

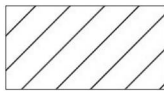
63	530651,51	2217018,96
64	530651,44	2217017,25
65	530648,56	2217016,43
66	530649,00	2217014,94
67	530640,50	2217002,76
68	530642,93	2216985,95
69	530645,21	2216970,2
70	530649,15	2216956,92
71	530649,23	2216956,2
72	530627,28	2216953,19
73	530628,48	2216945,51
74	530630,72	2216930,93
75	530632,47	2216919,45
76	530634,44	2216906,79
77	530634,86	2216906,85
78	530636,17	2216897,61
79	530636,00	2216897,58
80	530636,47	2216893,08
81	530637,72	2216885,83
82	530638,35	2216881,78
83	530641,39	2216862,80
84	530641,91	2216859,38
85	530642,09	2216859,39
86	530657,80	2216860,56
87	530658,26	2216853,50
88	530665,07	2216853,86
89	530665,30	2216849,61
90	530666,28	2216848,87
91	530669,79	2216845,77
92	530669,81	2216843,15
93	530668,76	2216842,55
94	530665,82	2216842,33
95	530644,95	2216841,23
96	530647,27	2216827,29
97	530684,15	2216830,76
98	530684,03	2216831,69
99	530703,49	2216832,58
100	530709,08	2216833,02
101	530710,02	2216833,06
102	530710,15	2216831,88
103	530729,30	2216832,97
1	530729,50	2216832,99

План границ территории ЕЗРЗ-3-1



Масштаб 1:1500

Используемые условные знаки и обозначения:



- границы территории ЕЗРЗ-3-1

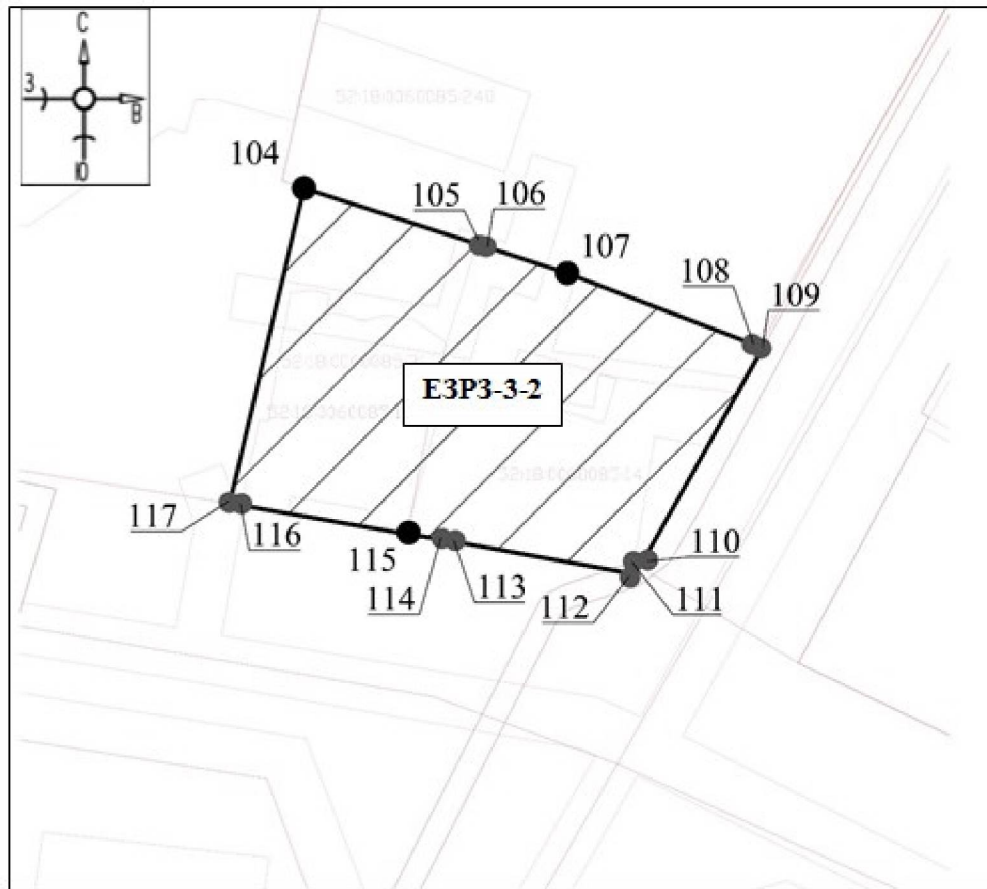


- обозначение характерной (поворотной) точки

Перечень координат характерных (поворотных) точек  
границ территории ЕЗРЗ-3-2

Обозначение характерной (поворотной) точки	Координаты характерных точек в системе координат - МСК-52	
	X	Y
104	530638,84	2217041,97
105	530638,65	2217042,55
106	530636,42	2217049,45
107	530630,26	2217065,6
108	530629,87	2217066,35
109	530611,03	2217055,76
110	530611,11	2217055,22
111	530610,42	2217055,1
112	530613,36	2217038,80
113	530613,39	2217038,61
114	530613,84	2217035,68
115	530616,35	2217021,25
116	530616,52	2217020,25
117	530643,78	2217026,68
104	530638,84	2217041,97

## План границ территории ЕЗРЗ-3-2



Масштаб 1:1500

Используемые условные знаки и обозначения:



- границы территории ЕЗРЗ-3-2



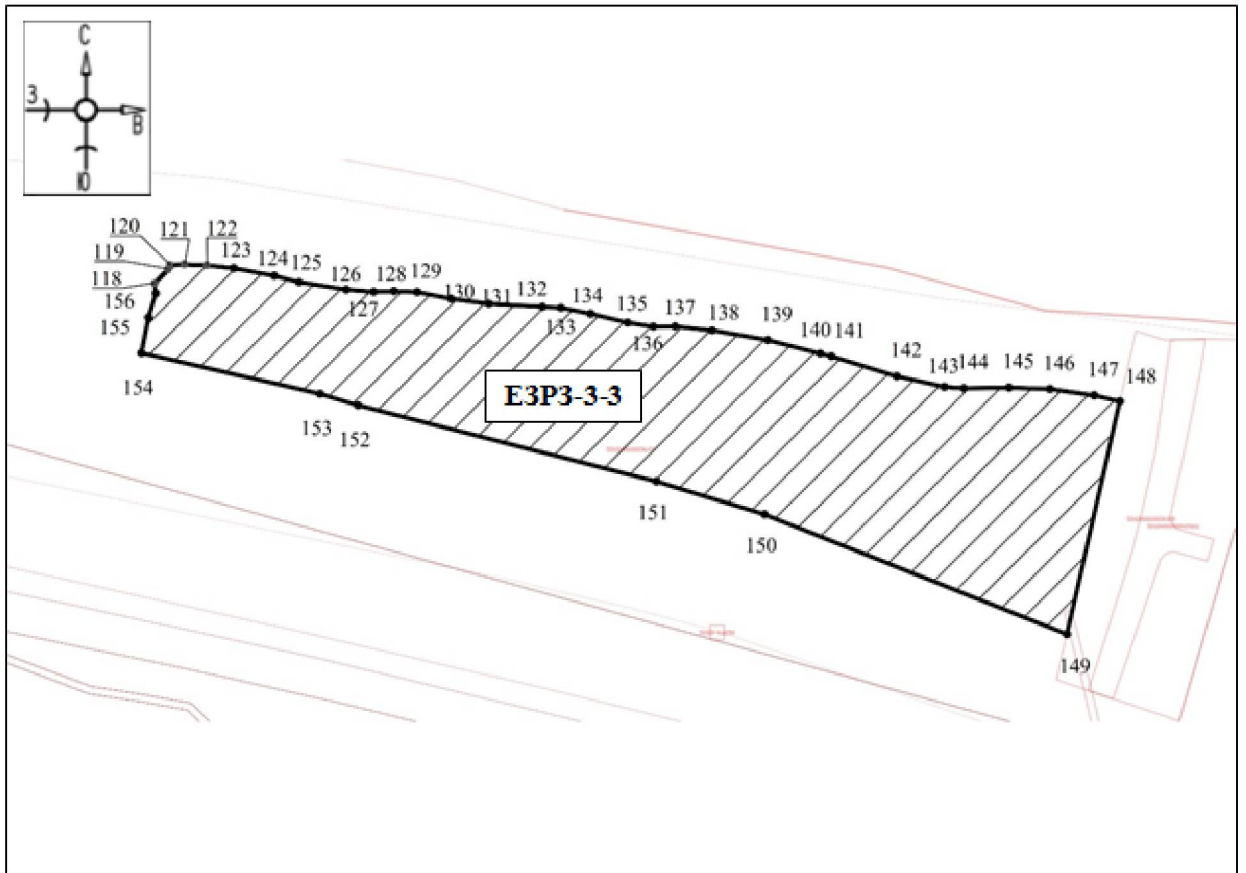
- обозначение характерной (поворотной) точки

Перечень координат характерных (поворотных) точек  
границ территории ЕЗРЗ-3-3

Обозначение характерных точек границ	Координаты характерных точек в системе координат - МСК-52	
	X	Y
118	530999,00	2217229,40
119	531002,99	2217233,18
120	531004,12	2217233,78
121	531004,21	2217237,81
122	531003,95	2217244,11
123	531003,19	2217251,52
124	531001,09	2217262,83
125	530999,25	2217269,75
126	530997,16	2217282,89
127	530996,50	2217290,63
128	530996,72	2217296,26
129	530996,44	2217302,77
130	530994,61	2217312,25
131	530993,21	2217322,83
132	530992,35	2217337,79
133	530992,06	2217343,01
134	530990,41	2217351,28
135	530987,94	2217361,65
136	530986,84	2217368,82
137	530986,86	2217374,98
138	530985,74	2217385,30
139	530983,04	2217400,82
140	530979,28	2217415,56
141	530978,49	2217418,64
142	530972,92	2217436,96
143	530969,92	2217450,25
144	530969,54	2217455,68
145	530969,75	2217468,34
146	530969,32	2217479,76
147	530967,56	2217492,13
148	530965,93	2217499,30
149	530900,73	2217484,52
150	530934,27	2217399,93
151	530943,48	2217369,71
152	530964,76	2217286,27
153	530968,03	2217275,62
154	530979,43	2217225,68
155	530989,36	2217227,62
156	530996,08	2217229,70
118	530999,00	2217229,40

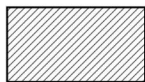


План границ территории ЕЗРЗ-3-3



Масштаб 1:1000

Используемые условные знаки и обозначения:

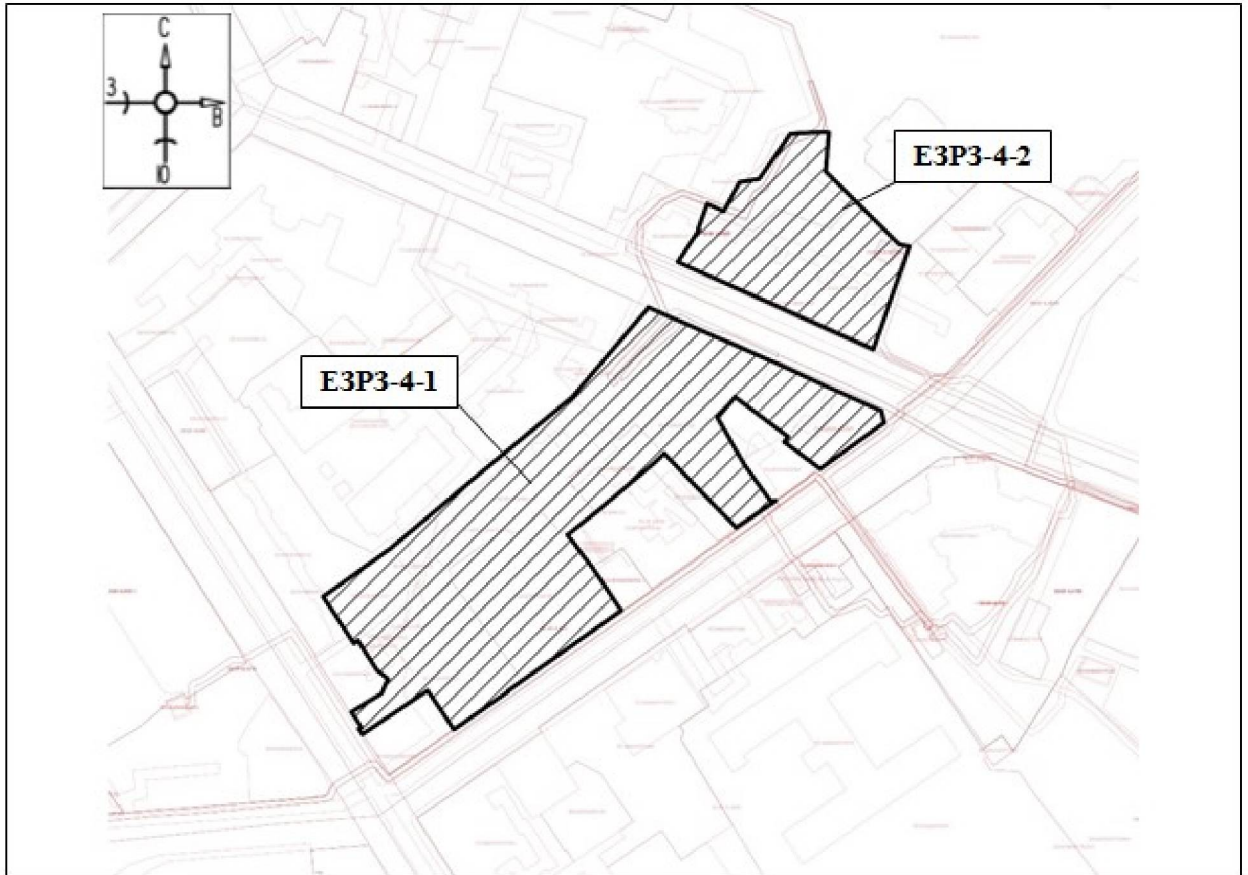


- границы территории ЕЗРЗ-3-3

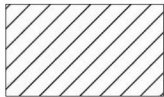


- обозначение характерной (поворотной) точки

Единая зона регулирования застройки и хозяйственной деятельности ЕЗРЗ-4  
План границ территории ЕЗРЗ-4



Используемые условные знаки и обозначения:



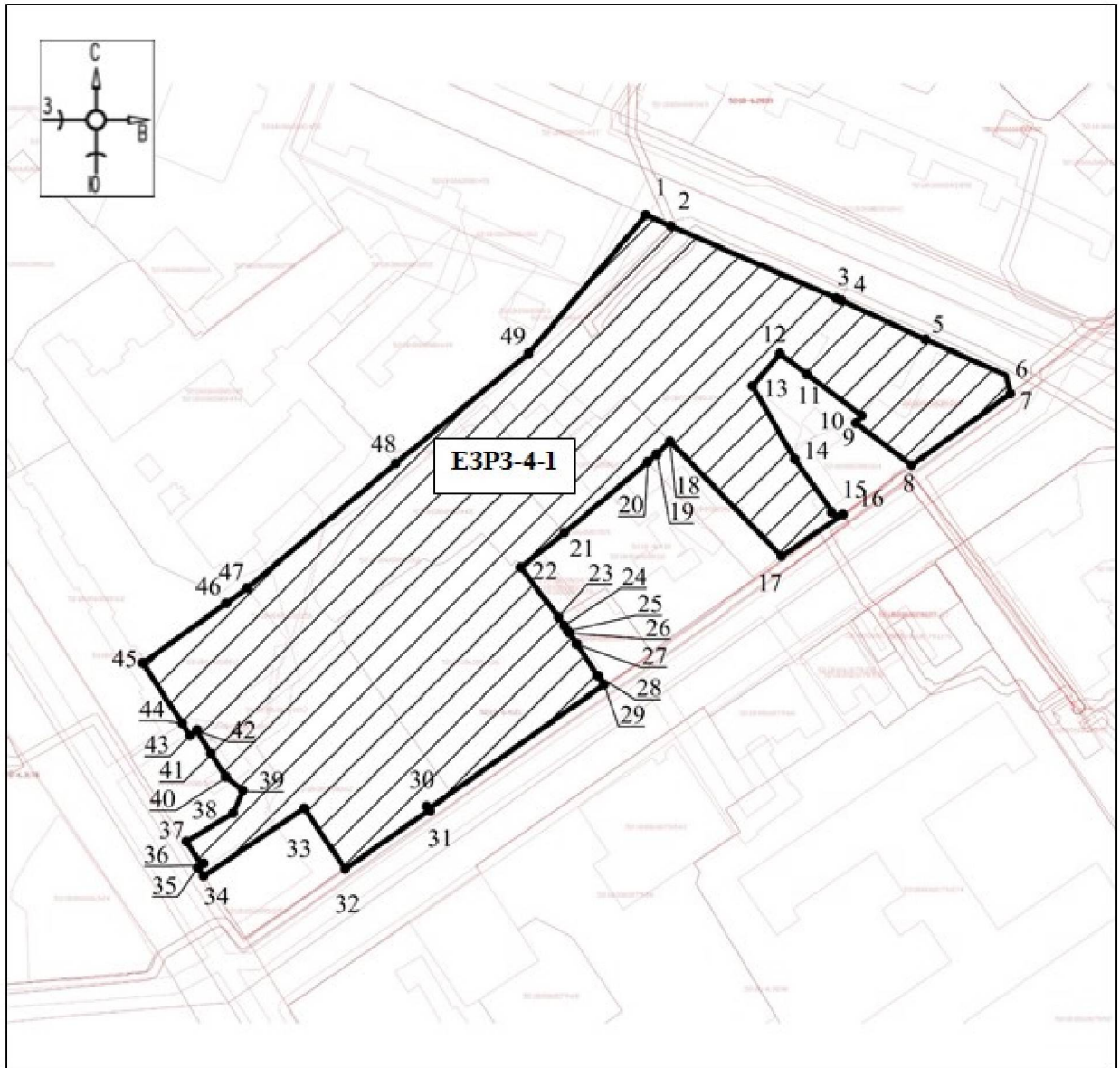
- границы территории ЕЗРЗ-4

Перечень координат характерных (поворотных) точек  
границ территории ЕЗРЗ-4-1

Обозначение характерной (поворотной) точки	Координаты характерных точек в системе координат - МСК-52	
	X	Y
1	530331,53	2216723,19
2	530328,99	2216728,89
3	530312,30	2216767,22
4	530311,84	2216768,30
5	530302,80	2216787,84
6	530294,52	2216806,46
7	530290,21	2216807,45
8	530273,67	2216784,63
9	530283,39	2216771,78
10	530285,18	2216773,13
11	530294,77	2216760,41
12	530299,47	2216754,16
13	530292,02	2216747,85
14	530275,07	2216757,57
15	530262,17	2216766,85
16	530262,31	2216768,76
17	530252,65	2216754,57
18	530279,21	2216728,77
19	530276,20	2216725,63
20	530274,43	2216723,60
21	530258,09	2216704,34
22	530250,05	2216694,25
23	530238,58	2216702,98
24	530236,65	2216704,29
25	530235,41	2216705,13
26	530234,90	2216705,46
27	530232,35	2216707,18
28	530225,04	2216712,01
29	530222,98	2216713,49
30	530194,19	2216672,81
31	530193,94	2216672,98
32	530180,41	2216653,60
33	530194,42	2216644,15
34	530178,69	2216620,86
35	530180,61	2216619,55
36	530181,21	2216620,41
37	530186,69	2216616,91
38	530193,30	2216627,70
39	530198,49	2216629,96
40	530201,67	2216625,99
41	530207,11	2216622,52
42	530212,31	2216619,19
43	530211,21	2216617,75
44	530213,99	2216615,93
45	530227,96	2216606,78

46	530241,80	2216626,10
47	530245,26	2216630,92
48	530274,09	2216665,27
49	530299,48	2216695,98
1	530331,53	2216723,19

План границ территории ЕЗРЗ-4-1



Масштаб 1:1000

Используемые условные знаки и обозначения:



- границы территории ЕЗРЗ-4-1

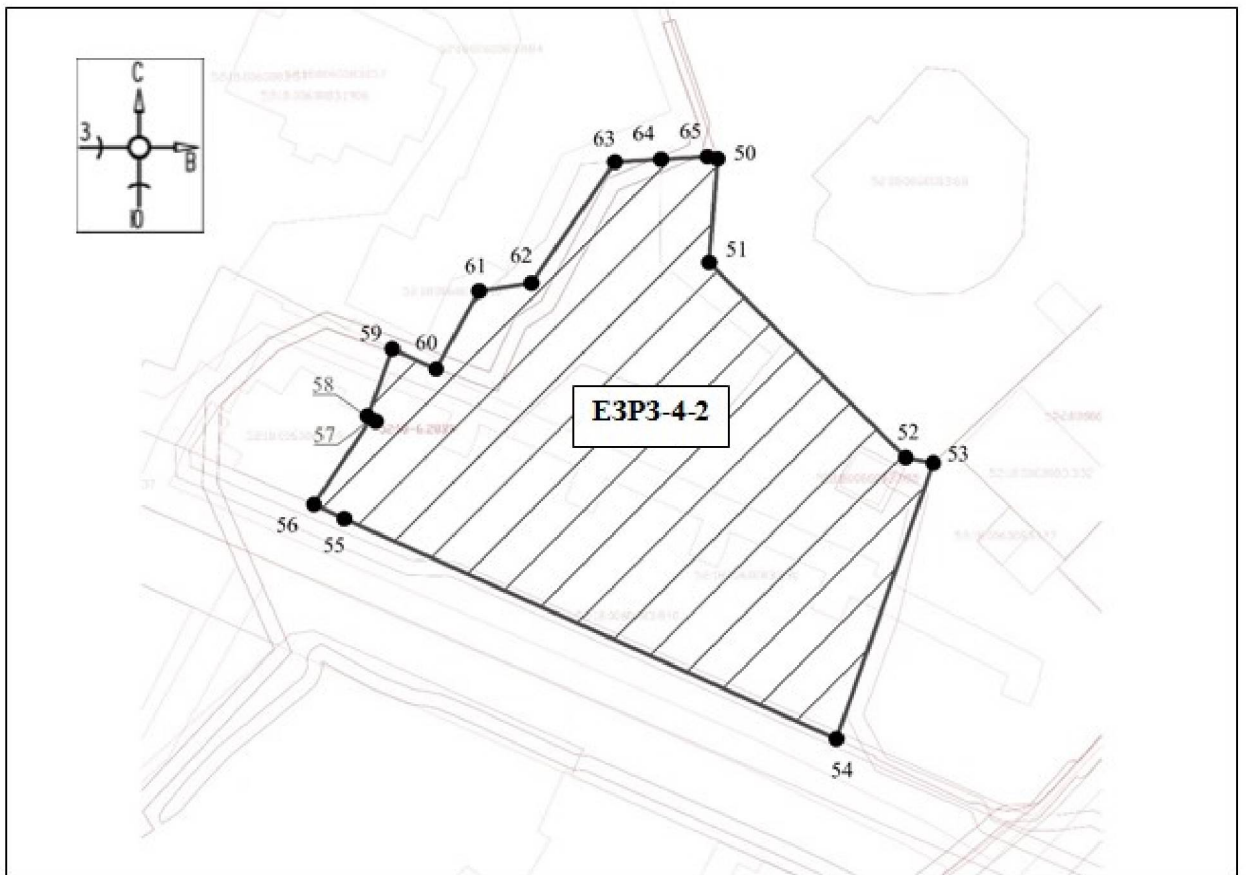


- обозначение характерной (поворотной) точки

Перечень координат характерных (поворотных) точек  
границ территории ЕЗРЗ-4-2

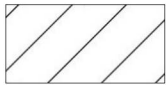
Обозначение характерной (поворотной) точки	Координаты характерных точек в системе координат - МСК-52	
	X	Y
50	530394,06	2216787,71
51	530380,19	2216786,57
52	530354,09	2216812,87
53	530353,36	2216816,57
54	530316,46	2216803,60
55	530345,93	2216737,75
56	530347,85	2216733,70
57	530359,31	2216741,35
58	530359,52	2216740,90
59	530368,64	2216744,16
60	530365,92	2216750,03
61	530376,38	2216755,78
62	530377,46	2216762,79
63	530393,64	2216773,97
64	530393,99	2216780,14
65	530394,35	2216786,37
50	530394,06	2216787,71

## План границ территории ЕЗРЗ-4-2



Масштаб 1:1000

Используемые условные знаки и обозначения:

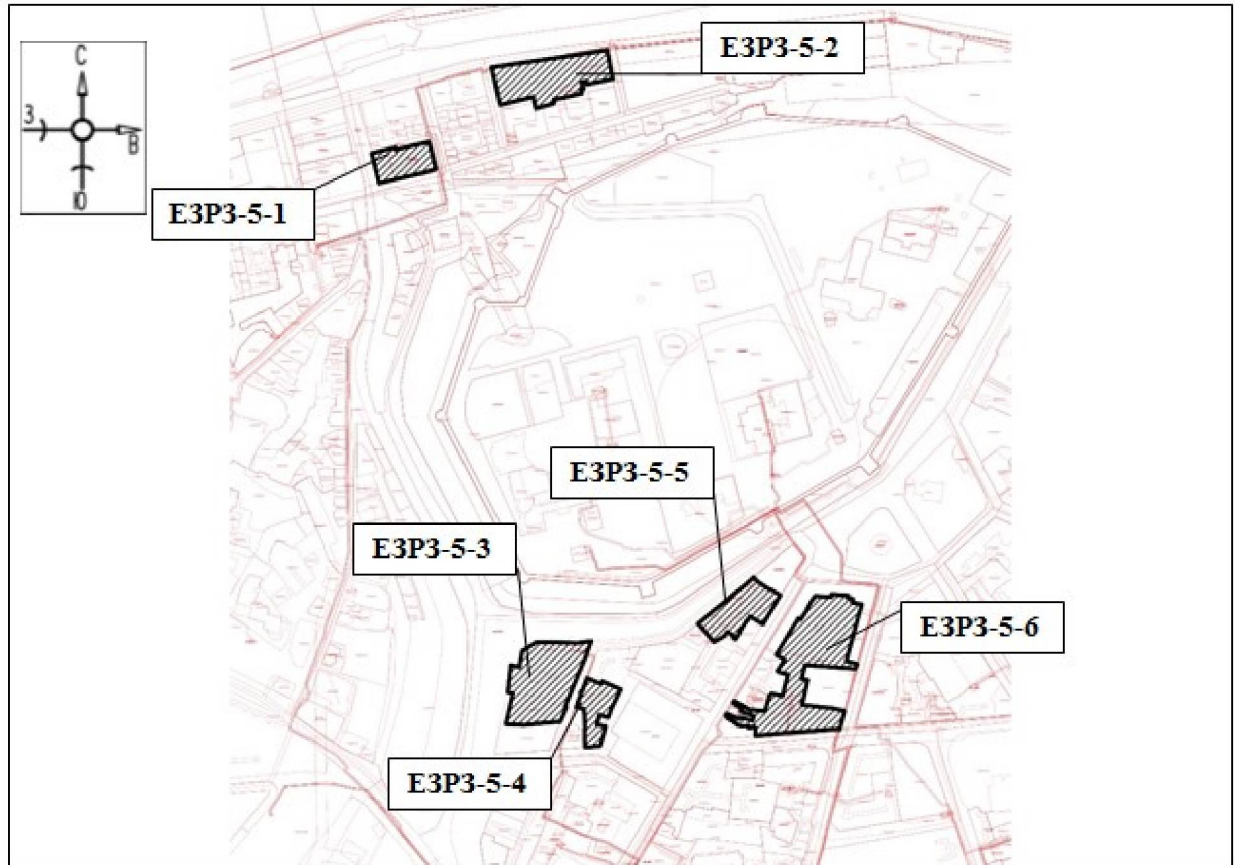


- границы территории ЕЗРЗ-4-2



- обозначение характерной (поворотной) точки

## План границ территории ЕЗРЗ-5



Масштаб 1:7000

Используемые условные знаки и обозначения:



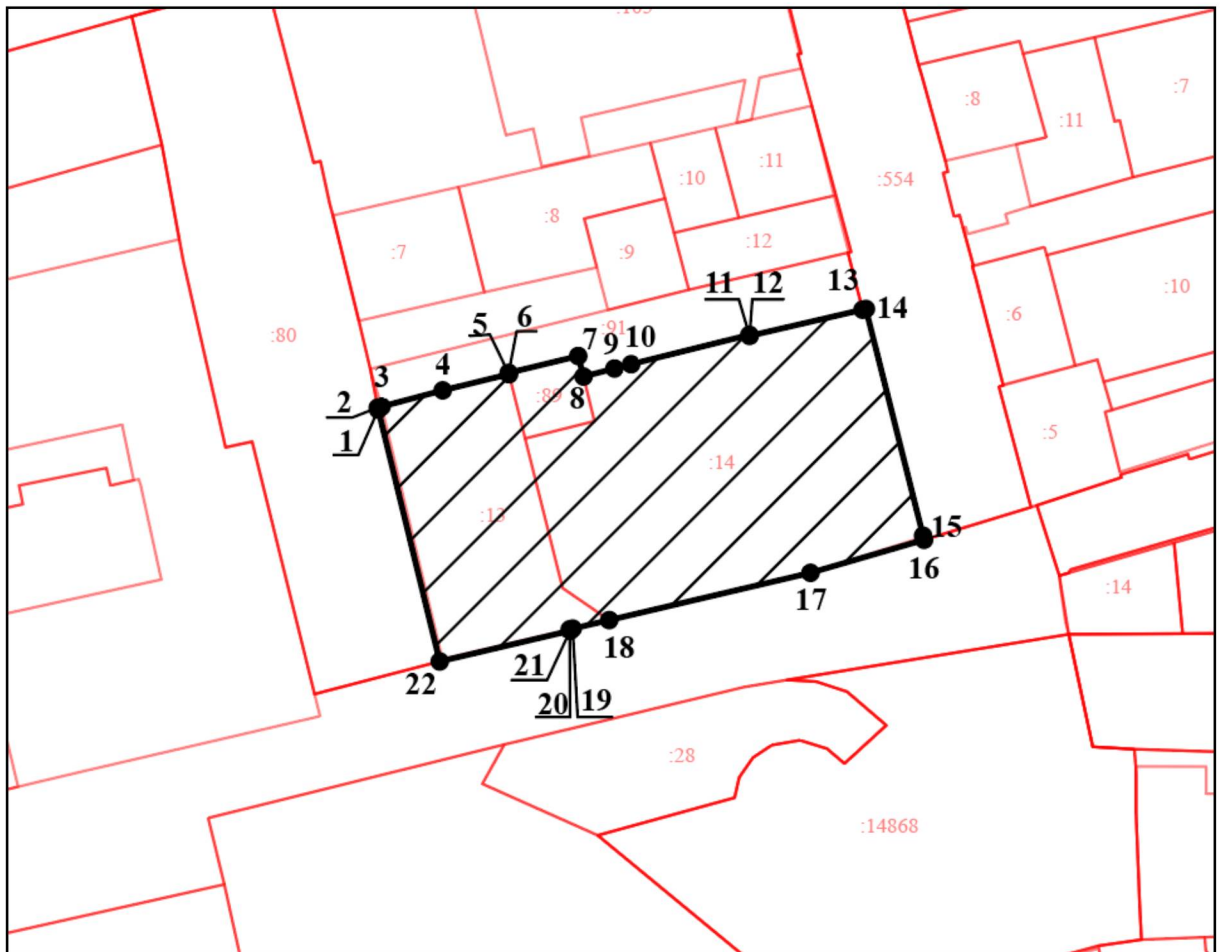
- границы территории ЕЗРЗ-5

Перечень координат характерных (поворотных) точек границ территории ЕЗРЗ-5-1

Обозначение характерной (поворотной) точки	Координаты характерных точек в системе координат - МСК-52	
	X	Y
1	530828,93	2215832,70
2	530829,21	2215832,65
3	530829,35	2215833,18
4	530831,64	2215841,81
5	530833,92	2215851,18
6	530834,11	2215851,13
7	530836,48	2215860,95
8	530833,59	2215861,70
9	530834,72	2215866,07
10	530835,33	2215868,43
11	530839,47	2215885,12
12	530839,32	2215885,16
13	530843,02	2215901,11
14	530843,12	2215901,58

15	530811,13	2215909,66
16	530810,56	2215909,80
17	530805,90	2215893,76
18	530799,23	2215865,33
19	530798,03	2215860,17
20	530797,93	2215859,75
21	530797,72	2215859,80
22	530793,40	2215841,39
1	530828,93	2215832,70

План границ территории ЕЗРЗ-5-1



Масштаб 1:1000

Используемые условные знаки и обозначения:



- границы территории ЕЗРЗ-5-1



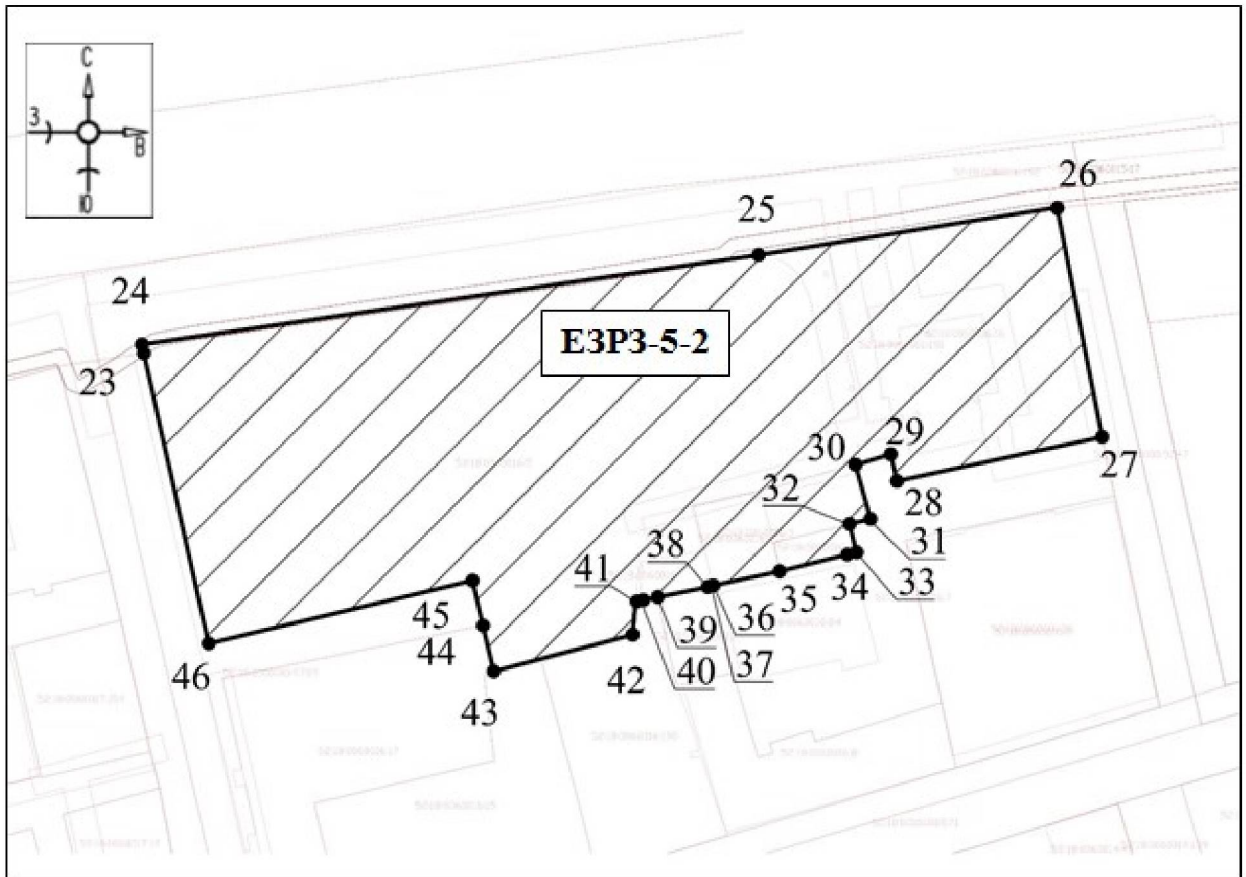
- обозначение характерной (поворотной) точки



Перечень координат характерных (поворотных) точек  
границ территории ЕЗРЗ-5-2

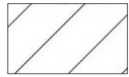
Обозначение характерной (поворотной) точки	Координаты характерных точек в системе координат - МСК-52	
	X	Y
23	530931,15	2215976,66
24	530932,48	2215976,36
25	530946,03	2216069,79
26	530953,22	2216115,02
27	530918,47	2216121,83
28	530911,79	2216090,74
29	530915,87	2216089,83
30	530914,28	2216084,47
31	530906,08	2216086,74
32	530905,30	2216083,57
33	530901,02	2216084,62
34	530900,67	2216083,21
35	530898,16	2216072,97
36	530896,01	2216062,91
37	530895,92	2216062,63
38	530895,75	2216062,06
39	530894,24	2216054,49
40	530893,80	2216052,30
41	530893,54	2216051,13
42	530888,55	2216050,70
43	530883,02	2216029,66
44	530889,92	2216028,04
45	530896,74	2216026,43
46	530887,22	2215986,46
1	530931,15	2215976,66

## План границ территории ЕЗРЗ-5-2



Масштаб 1:1500

Используемые условные знаки и обозначения:



- границы территории ЕЗРЗ-5-2

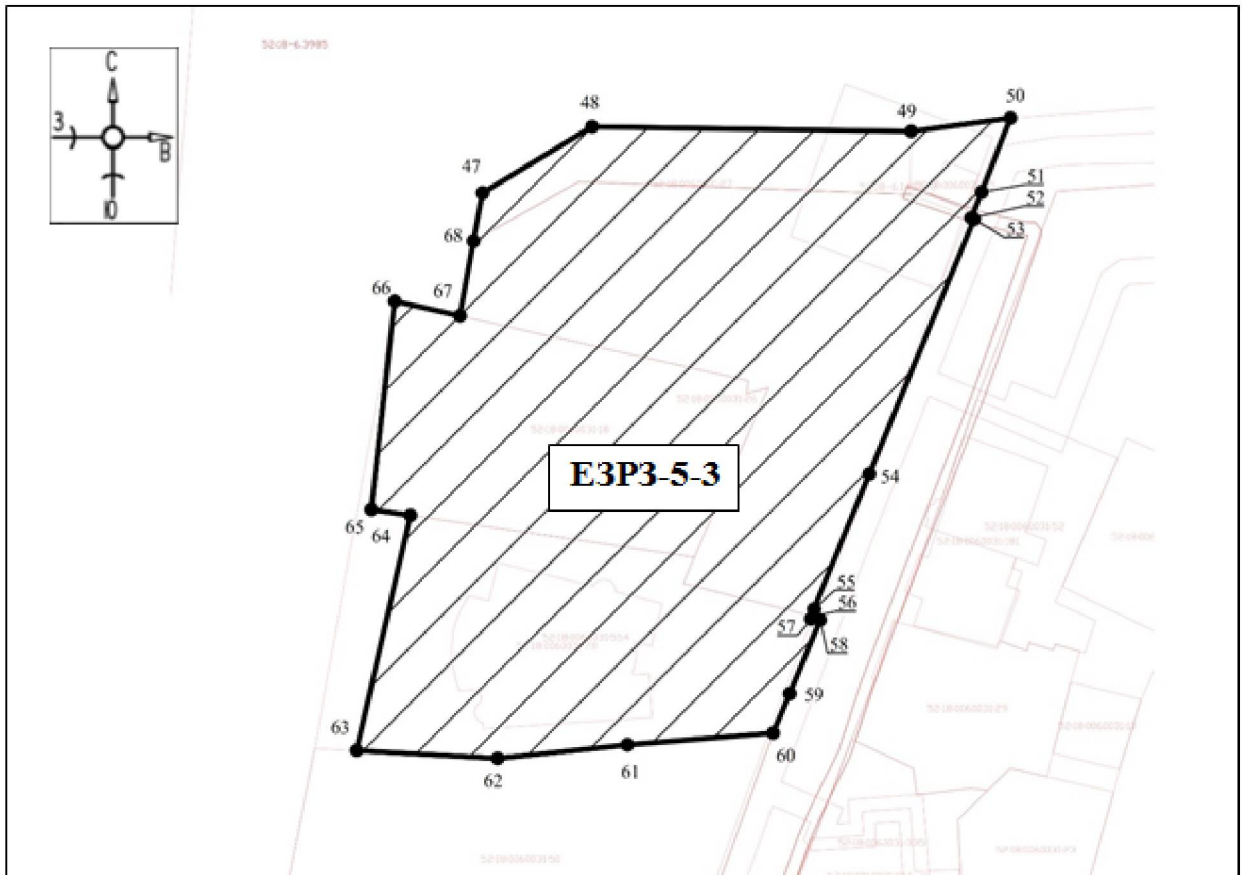


- обозначение характерной (поворотной) точки

Перечень координат характерных (поворотных) точек  
границ территории ЕЗРЗ-5-3

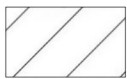
Обозначение характерной (поворотной) точки	Координаты характерных точек в системе координат - МСК-52	
	X	Y
47	530232,70	2216013,14
48	530243,11	2216030,33
49	530242,38	2216080,45
50	530244,47	2216096,04
51	530232,83	2216091,54
52	530228,76	2216089,92
53	530228,60	2216090,34
54	530188,58	2216073,89
55	530166,37	2216064,77
56	530166,29	2216065,08
57	530165,93	2216064,94
58	530165,62	2216066,20
59	530154,02	2216061,36
60	530147,90	2216058,80
61	530146,08	2216035,89
62	530143,92	2216015,53
63	530145,16	2215993,39
64	530182,09	2216001,84
65	530182,99	2215995,69
66	530215,71	2215999,37
67	530213,41	2216009,60
68	530225,15	2216011,75
47	530232,70	2216013,14

## План границ территории ЕЗРЗ-5-3



Масштаб 1:1500

Используемые условные знаки и обозначения:



- границы территории ЕЗРЗ-5-3

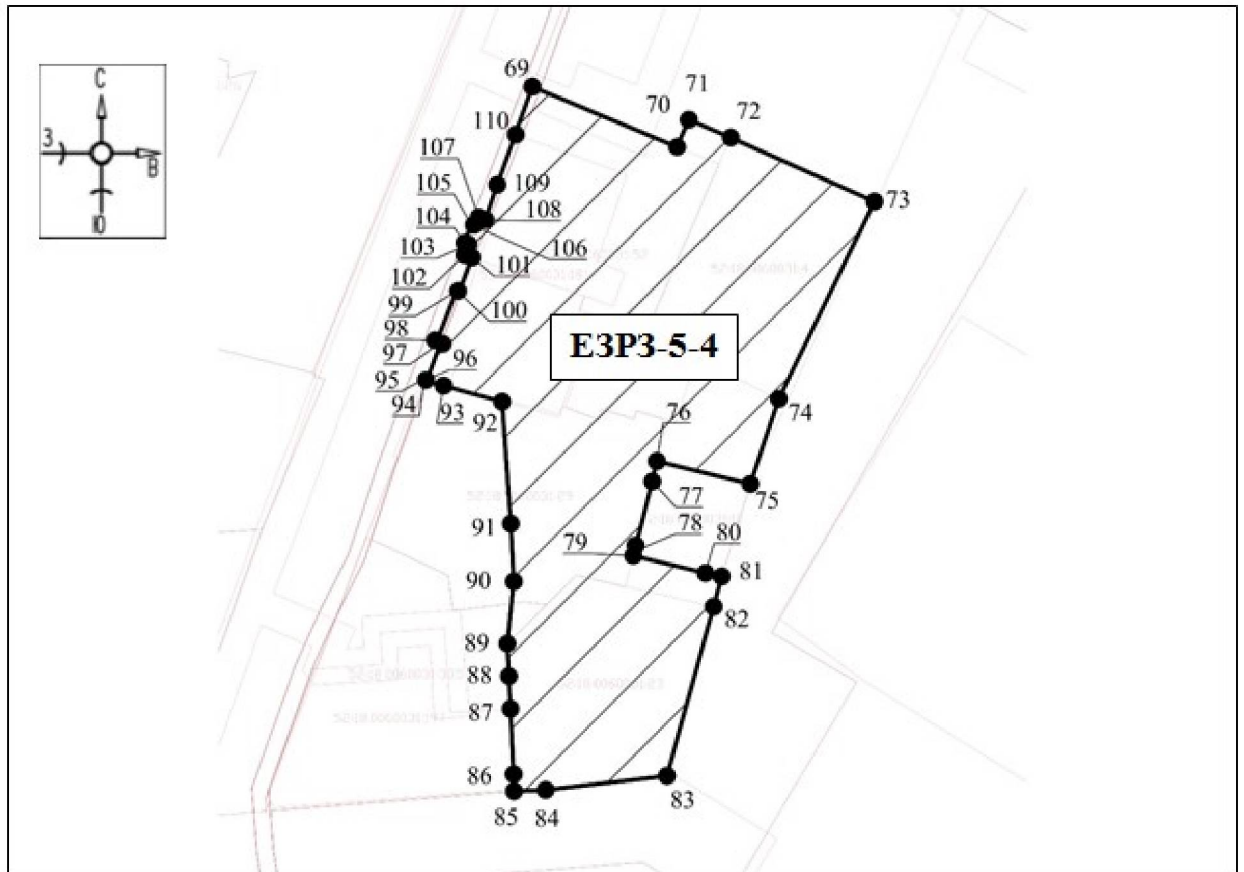
●1

- обозначение характерной (поворотной) точки

Перечень координат характерных (поворотных) точек  
границ территории ЕЗРЗ-5-4

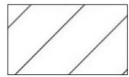
Обозначение характерной (поворотной) точки	Координаты характерных точек в системе координат - МСК-52	
	X	Y
69	530200,24	2216090,79
70	530193,11	2216107,94
71	530196,34	2216109,32
72	530194,21	2216114,3
73	530186,63	2216131,31
74	530163,28	2216119,98
75	530153,22	2216116,60
76	530155,91	2216105,53
77	530153,51	2216104,99
78	530145,24	2216102,87
79	530144,73	2216102,73
80	530142,66	2216111,29
81	530142,26	2216113,21
82	530138,67	2216112,27
83	530118,64	2216106,74
84	530116,98	2216092,36
85	530116,82	2216088,60
86	530118,83	2216088,56
87	530126,57	2216088,19
88	530130,46	2216088,00
89	530134,30	2216087,83
90	530141,66	2216088,59
91	530148,52	2216088,24
92	530162,95	2216087,21
93	530164,83	2216080,26
94	530165,40	2216077,94
95	530165,68	2216078,03
96	530165,57	2216078,34
97	530169,97	2216079,96
98	530170,15	2216079,50
99	530176,00	2216081,74
100	530175,87	2216082,13
101	530180,02	2216083,62
102	530180,35	2216082,75
103	530181,57	2216083,21
104	530181,74	2216082,74
105	530183,91	2216083,54
106	530183,72	2216084,02
107	530184,78	2216084,42
108	530184,48	2216085,21
109	530188,62	2216086,63
110	530194,57	2216088,81
69	530200,24	2216090,79

## План границ территории ЕЗРЗ-5-4



Масштаб 1:1000

Используемые условные знаки и обозначения:



- границы территории ЕЗРЗ-5-4



- обозначение характерной (поворотной) точки

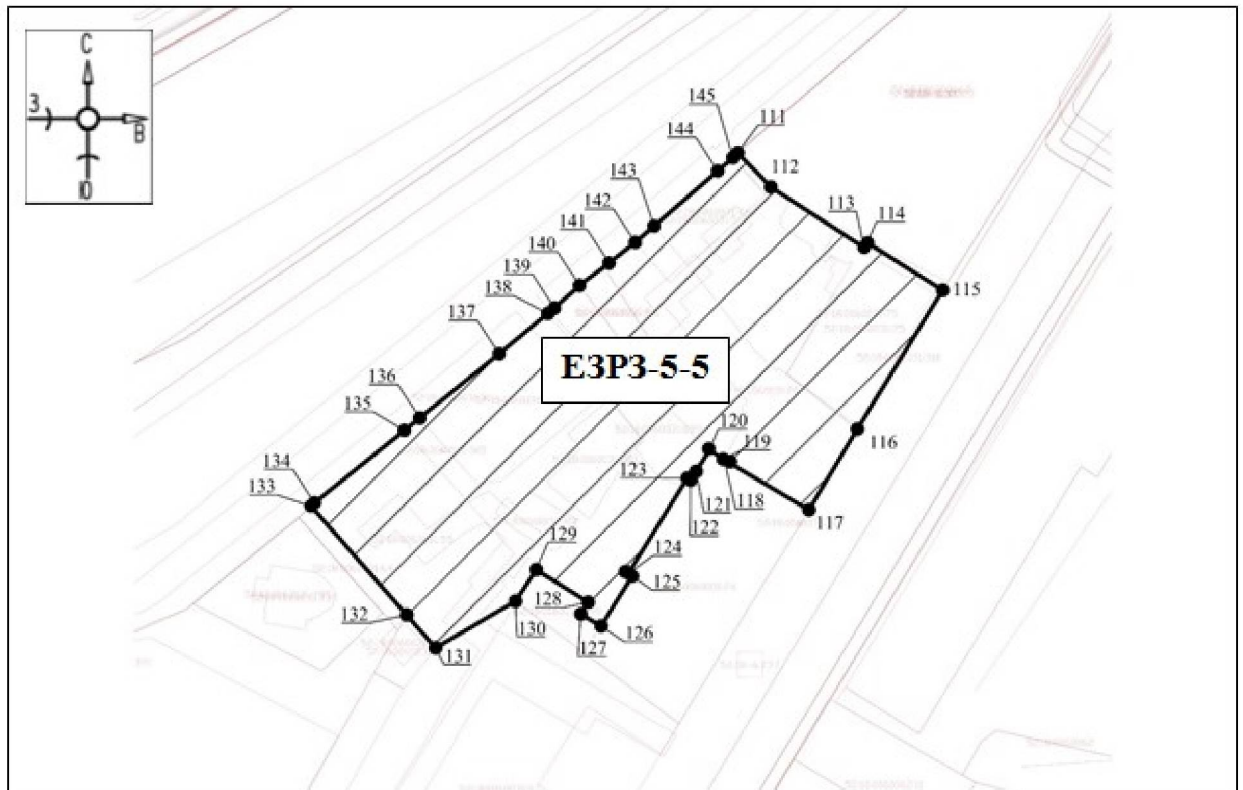
Перечень координат характерных (поворотных) точек границ территории ЕЗРЗ-5-5

Обозначение характерной (поворотной) точки	Координаты характерных точек в системе координат - МСК-52	
	X	Y
111	530320,78	2216290,82
112	530315,42	2216295,98
113	530305,97	2216310,57
114	530306,67	2216311,11
115	530299,26	2216322,88
116	530277,55	2216309,54
117	530264,91	2216301,94
118	530272,72	2216288,73
119	530272,85	2216288,52
120	530274,30	2216286,40
121	530270,93	2216284,31

122	530269,53	2216283,44
123	530269,87	2216282,90
124	530254,92	2216273,67
125	530254,54	2216274,28
126	530246,73	2216269,41
127	530248,59	2216266,25
128	530250,46	2216267,40
129	530255,54	2216259,27
130	530250,61	2216256,01
131	530243,32	2216243,50
132	530248,47	2216239,01
133	530265,52	2216224,01
134	530265,99	2216224,56
135	530277,33	2216238,62
136	530279,27	2216241,03
137	530289,31	2216253,46
138	530295,63	2216261,09
139	530296,48	2216262,12
140	530299,99	2216266,04
141	530303,51	2216270,65
142	530306,73	2216274,75
143	530309,28	2216277,70
144	530317,91	2216287,66
145	530319,99	2216290,04
111	530320,78	2216290,82
112	530315,42	2216295,98
113	530305,97	2216310,57
114	530306,67	2216311,11
115	530299,26	2216322,88
116	530277,55	2216309,54
117	530264,91	2216301,94
118	530272,72	2216288,73
119	530272,85	2216288,52
120	530274,30	2216286,40
121	530270,93	2216284,31
122	530269,53	2216283,44
123	530269,87	2216282,90
124	530254,92	2216273,67
125	530254,54	2216274,28
126	530246,73	2216269,41
127	530248,59	2216266,25
128	530250,46	2216267,40
129	530255,54	2216259,27
130	530250,61	2216256,01
131	530243,32	2216243,50
132	530248,47	2216239,01
133	530265,52	2216224,01
134	530265,99	2216224,56
135	530277,33	2216238,62
136	530279,27	2216241,03
137	530289,31	2216253,46

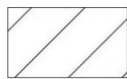
138	530295,63	2216261,09
139	530296,48	2216262,12
140	530299,99	2216266,04
141	530303,51	2216270,65
142	530306,73	2216274,75
143	530309,28	2216277,70
144	530317,91	2216287,66
145	530319,99	2216290,04
111	530320,78	2216290,82

План границ территории ЕЗРЗ-5-5



Масштаб 1:1500

Используемые условные знаки и обозначения:



- границы территории ЕЗРЗ-5-5



- обозначение характерной (поворотной) точки



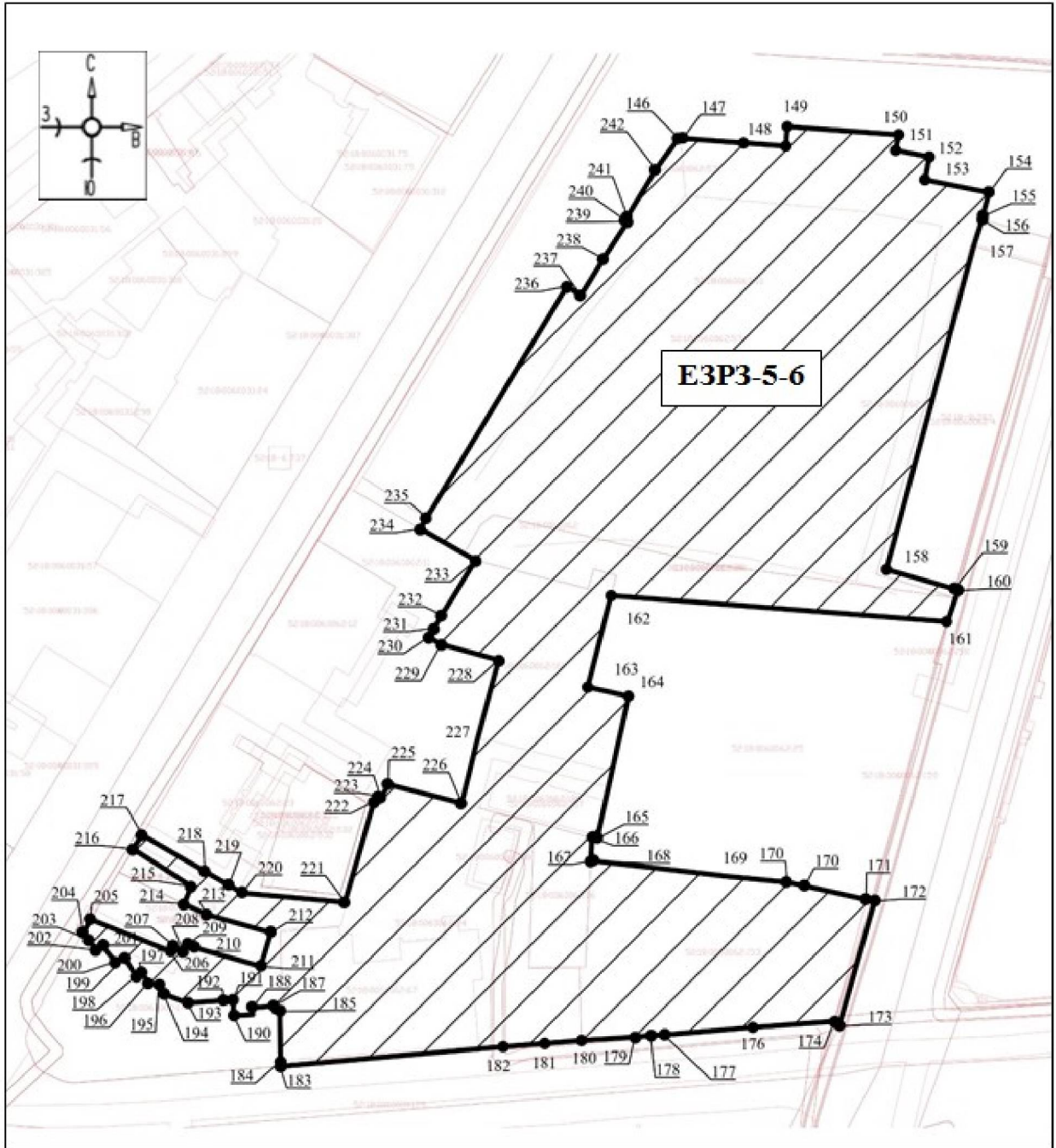
Перечень координат характерных (поворотных) точек  
границ территории ЕЗРЗ-5-6

Обозначение характерной (поворотной) точки	Координаты характерных точек в системе координат - МСК-52	
	X	Y
146	530298,38	2216364,65
147	530298,32	2216365,47
148	530296,96	2216384,02
149	530300,46	2216384,28
150	530298,99	2216404,38
151	530296,19	2216403,83
152	530294,99	2216409,91
153	530290,87	2216409,09
154	530288,56	2216420,72
155	530284,31	2216419,57
156	530283,64	2216419,39
157	530279,23	2216418,02
158	530220,61	2216402,17
159	530217,05	2216414,50
160	530216,76	2216415,08
161	530211,20	2216413,21
162	530215,89	2216352,51
163	530199,38	2216348,28
164	530197,77	2216355,64
165	530172,11	2216350,00
166	530172,22	2216349,03
167	530168,09	2216348,82
168	530168,06	2216349,25
169	530165,20	2216374,10
170	530164,21	2216384,25
171	530163,52	2216387,45
172	530161,11	2216398,54
173	530160,80	2216400,05
174	530138,25	2216393,67
175	530139,15	2216392,78
176	530138,03	2216378,08
177	530136,67	2216362,04
178	530136,59	2216359,61
179	530136,29	2216356,76
180	530135,69	2216347,17
181	530135,15	2216340,53
182	530134,57	2216333,07
183	530131,01	2216292,86
184	530131,91	2216292,84
185	530140,90	2216292,74
186	530140,85	2216291,71
187	530141,84	2216291,60
188	530141,63	2216287,79
189	530140,34	2216287,87
190	530140,19	2216284,33

191	530142,92	2216284,36
192	530142,91	2216282,70
193	530142,47	2216276,05
194	530144,10	2216271,73
195	530145,80	2216270,88
196	530146,10	2216268,89
197	530147,95	2216267,89
198	530147,33	2216266,80
199	530150,70	2216264,67
200	530149,88	2216263,02
201	530152,78	2216260,79
202	530152,05	2216259,56
203	530153,85	2216258,34
204	530155,16	2216257,28
205	530157,51	2216258,62
206	530151,82	2216272,90
207	530152,84	2216273,55
208	530151,69	2216275,38
209	530153,00	2216276,15
210	530152,49	2216277,21
211	530149,04	2216289,28
212	530155,14	2216291,12
213	530158,37	2216279,62
214	530160,31	2216275,46
215	530163,48	2216276,75
216	530170,22	2216266,25
217	530172,72	2216267,91
218	530166,13	2216279,26
219	530163,68	2216283,55
220	530162,28	2216285,98
221	530160,60	2216304,50
222	530178,76	2216309,69
223	530179,75	2216310,50
224	530179,45	2216310,99
225	530181,86	2216312,30
226	530178,42	2216325,56
227	530190,32	2216328,45
228	530204,26	2216332,22
229	530207,12	2216321,80
230	530208,44	2216319,57
231	530210,01	2216320,55
232	530212,38	2216321,95
233	530222,26	2216328,03
234	530227,95	2216318,09
235	530229,92	2216319,22
236	530271,68	2216344,55
237	530270,05	2216347,06
238	530276,65	2216351,13
239	530283,35	2216355,50
240	530283,63	2216355,07
241	530284,21	2216355,45

242	530292,70	2216360,56
146	530298,38	2216364,65

План границ территории ЕЗРЗ-5-6



Масштаб 1:1500

Используемые условные знаки и обозначения:

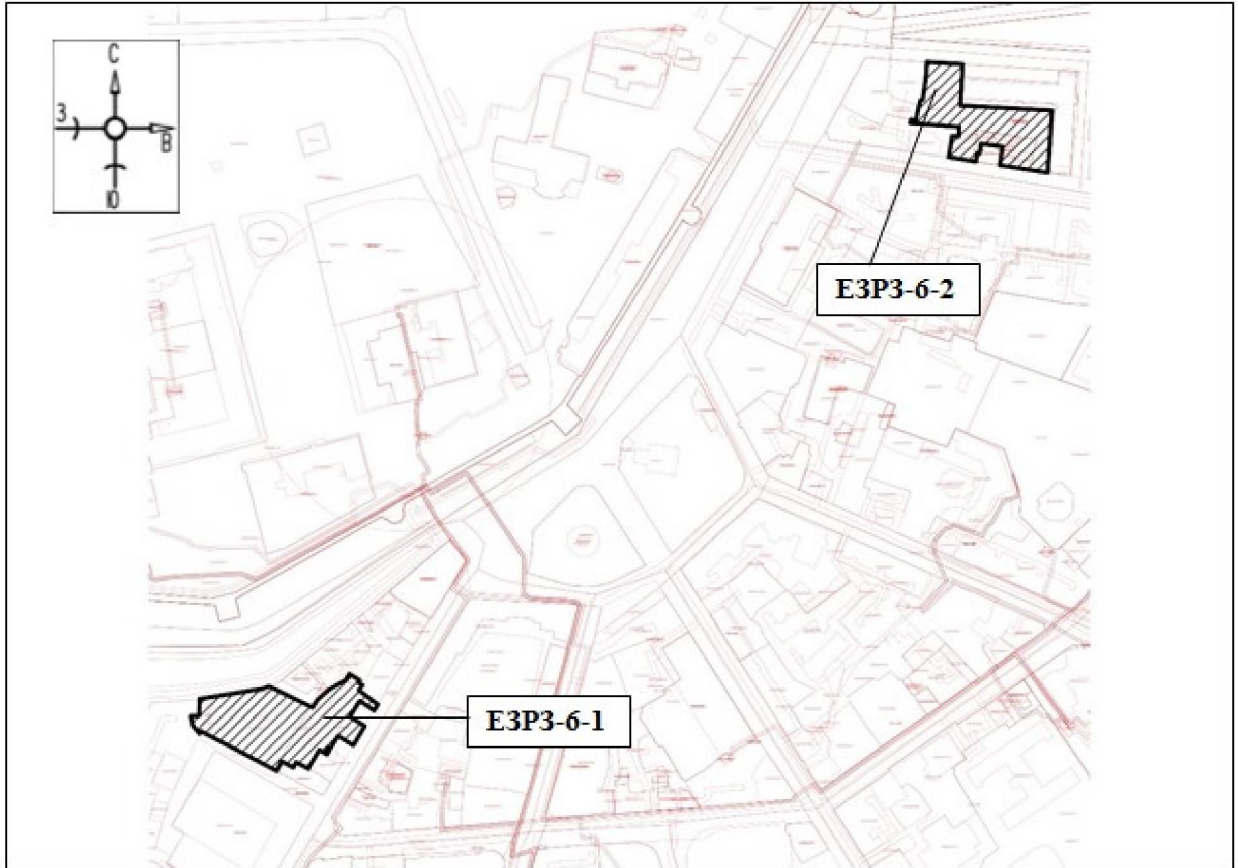


- границы территории ЕЗРЗ-5-6




- обозначение характерной (поворотной) точки

## План границ территории ЕЗРЗ-6



Масштаб 1:7000

Используемые условные знаки и обозначения:



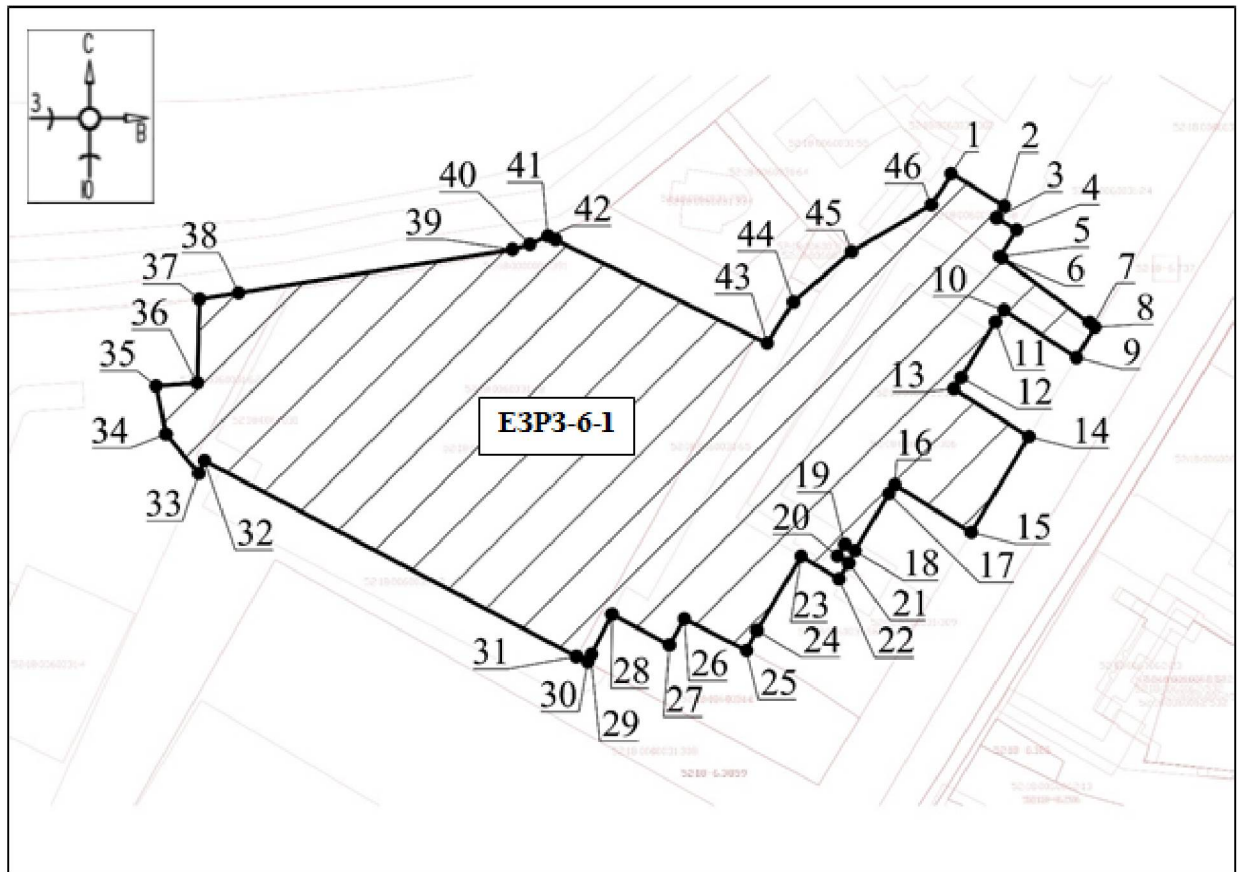
- границы территории ЕЗРЗ-6

## Перечень координат характерных (поворотных) точек границ территории ЕЗРЗ-6-1

Обозначение характерной (поворотной) точки	Координаты характерных точек в системе координат - МСК-52	
	X	Y
1	530255,54	2216259,27
2	530250,46	2216267,40
3	530248,59	2216266,25
4	530246,73	2216269,41
5	530242,59	2216266,72
6	530242,34	2216267,05
7	530231,73	2216281,30
8	530231,47	2216281,62
9	530226,73	2216278,75
10	530234,18	2216267,37
11	530232,30	2216266,06
12	530223,58	2216260,66

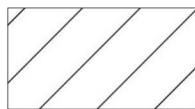
13	530221,87	2216259,55
14	530214,33	2216271,29
15	530199,34	2216262,26
16	530206,81	2216250,31
17	530205,43	2216249,35
18	530196,47	2216244,01
19	530197,46	2216242,45
20	530195,64	2216241,31
21	530194,54	2216243,06
22	530192,06	2216241,55
23	530195,62	2216235,61
24	530184,00	2216228,68
25	530180,84	2216227,06
26	530185,82	2216217,31
27	530181,72	2216214,99
28	530186,52	2216206,00
29	530179,09	2216202,16
30	530179,00	2216202,12
31	530179,91	2216200,40
32	530210,60	2216142,11
33	530208,59	2216141,23
34	530214,71	2216136,11
35	530222,26	2216134,58
36	530222,75	2216141,00
37	530235,87	2216141,31
38	530236,85	2216147,48
39	530243,67	2216190,40
40	530244,47	2216193,07
41	530245,75	2216195,96
42	530245,64	2216196,15
43	530228,98	2216230,27
44	530235,42	2216234,40
45	530243,34	2216243,52
46	530250,61	2216256,01
1	530255,54	2216259,27

## План границ территории ЕЗРЗ-6-1



Масштаб 1:1000

Используемые условные знаки и обозначения:



- границы территории ЕЗРЗ-6-1

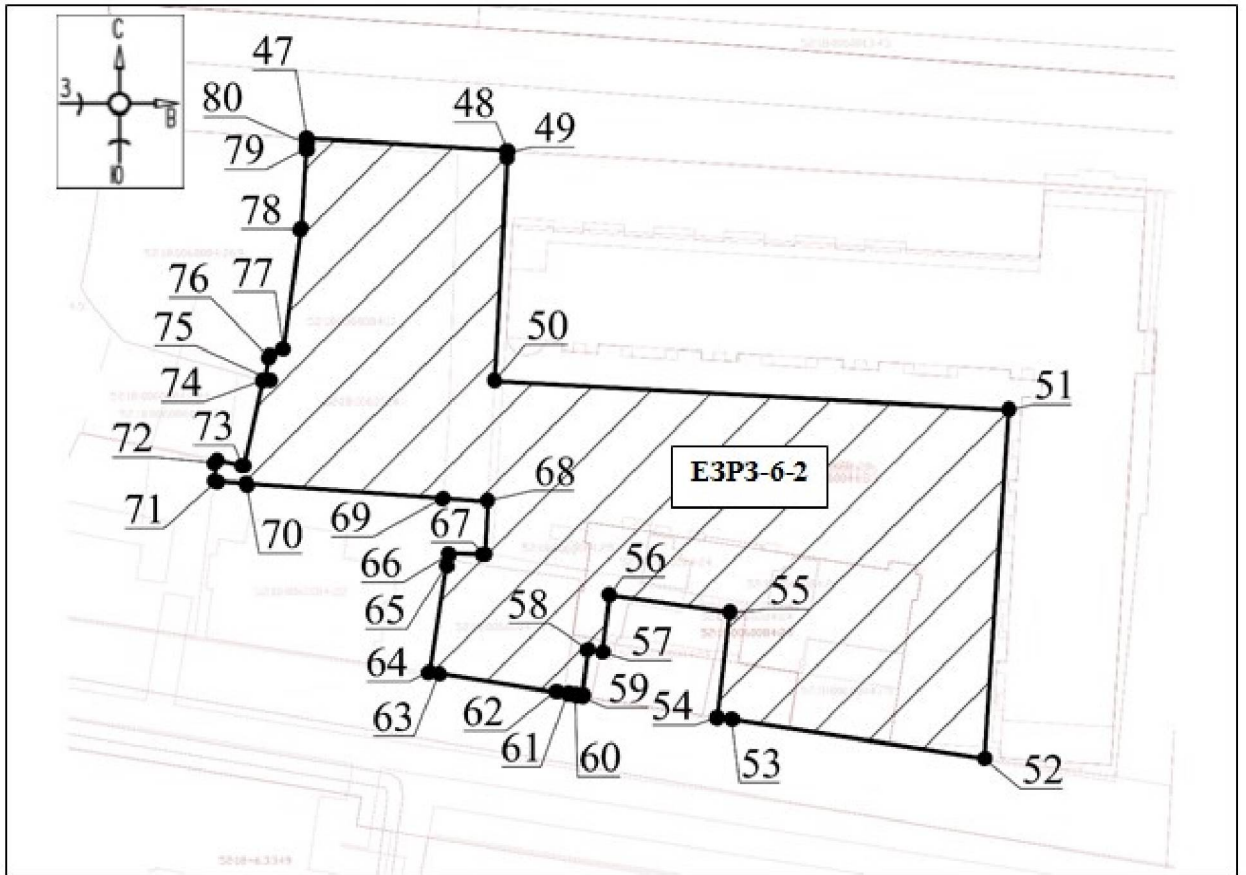


- обозначение характерной (поворотной) точки

Перечень координат характерных (поворотных) точек  
границ территории ЕЗРЗ-6-2

Обозначение характерной (поворотной) точки	Координаты характерных точек в системе координат - МСК-52	
	X	Y
47	530736,84	2216713,80
48	530735,11	2216741,97
49	530734,84	2216741,96
50	530702,78	2216740,16
51	530698,72	2216812,28
52	530649,77	2216808,86
53	530655,35	2216773,39
54	530655,60	2216771,36
55	530670,28	2216773,14
56	530672,71	2216756,27
57	530664,69	2216755,27
58	530665,12	2216753,27
59	530658,52	2216752,41
60	530658,56	2216752,18
61	530658,84	2216750,34
62	530658,92	2216749,84
63	530661,76	2216732,33
64	530661,96	2216730,99
65	530676,92	2216733,39
66	530678,55	2216733,65
67	530678,47	2216738,80
68	530685,82	2216739,21
69	530686,30	2216732,95
70	530688,42	2216705,27
71	530688,76	2216700,80
72	530691,63	2216701,19
73	530690,87	2216704,97
74	530702,83	2216707,63
75	530702,76	2216707,9
76	530706,39	2216708,57
77	530707,27	2216710,50
78	530724,26	2216713,00
79	530735,50	2216713,73
80	530736,00	2216713,77
47	530736,84	2216713,80

## План границ территории ЕЗРЗ-6-2



Масштаб 1:1000

Используемые условные знаки и обозначения:



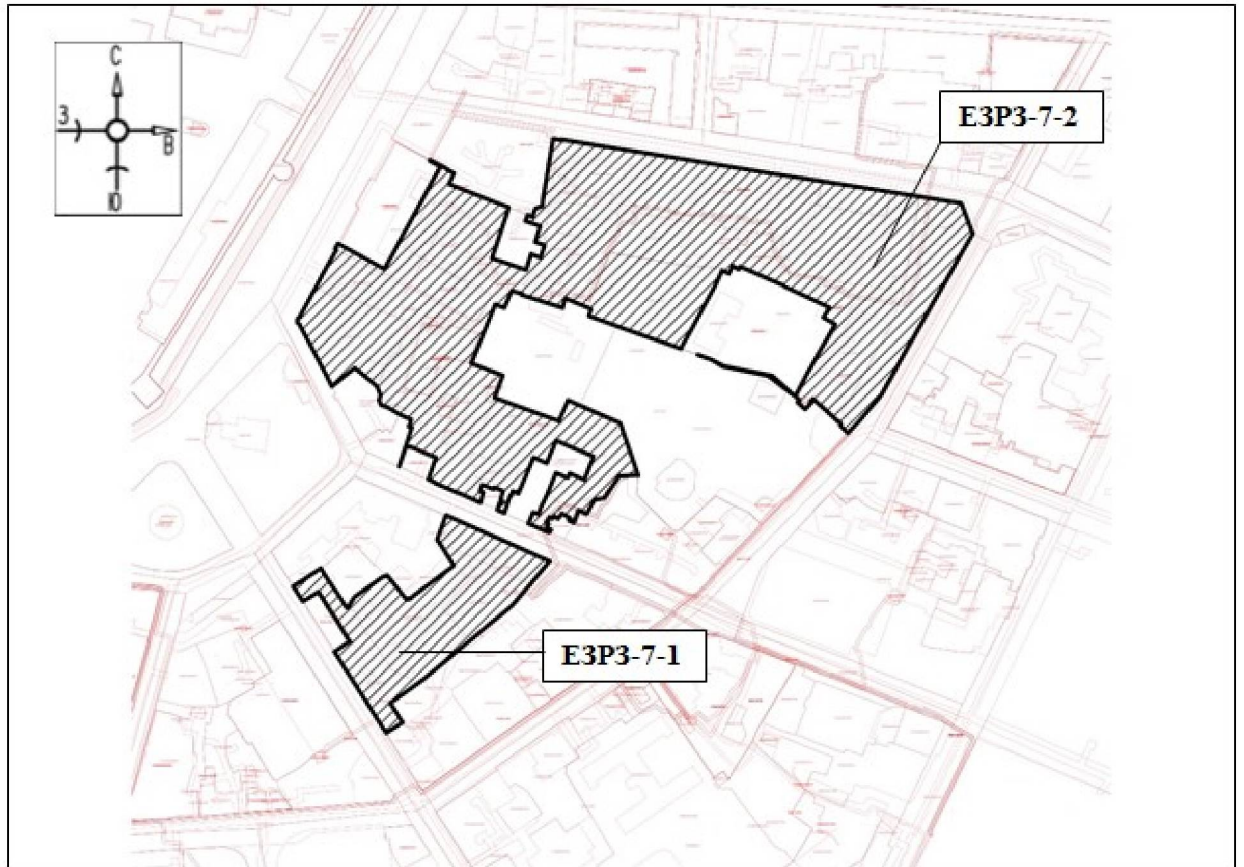
- границы территории ЕЗРЗ-6-2

●1

- обозначение характерной (поворотной) точки

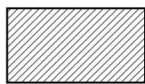


## План границ территории ЕЗРЗ-7



Масштаб 1:7000

Используемые условные знаки и обозначения:



- границы территории ЕЗРЗ-7

Перечень координат характерных (поворотных) точек  
границ территории ЕЗРЗ-7-1

Обозначение характерной (поворотной) точки	Координаты характерных точек в системе координат - МСК-52	
	X	Y
1	530507,70	2216539,08
2	530509,44	2216540,63
3	530510,31	2216541,01
4	530523,49	2216548,24
5	530525,67	2216549,41
6	530531,32	2216552,60
7	530540,95	2216557,70
8	530543,61	2216559,15
9	530553,65	2216564,74
10	530555,88	2216565,98
11	530558,78	2216567,59
12	530559,34	2216566,51
13	530563,10	2216568,56
14	530562,47	2216570,19

15	530544,67	2216602,53
16	530619,50	2216643,50
17	530623,74	2216635,67
18	530624,28	2216635,95
19	530620,05	2216643,76
20	530617,39	2216648,68
21	530617,04	2216648,48
22	530614,63	2216653,32
23	530606,67	2216649,65
24	530589,52	2216693,28
25	530552,46	2216681,16
26	530547,54	2216695,48
27	530544,00	2216705,97
28	530555,52	2216709,44
29	530553,05	2216716,53
30	530562,04	2216719,53
31	530564,33	2216712,57
32	530576,11	2216716,22
33	530576,98	2216713,62
34	530579,70	2216705,47
35	530584,10	2216707,05
36	530582,72	2216710,57
37	530588,67	2216712,71
38	530590,42	2216717,72
39	530596,65	2216718,59
40	530639,59	2216725,70
41	530638,58	2216731,56
42	530639,02	2216731,62
43	530629,73	2216789,74
44	530623,89	2216826,33
45	530614,48	2216884,33
46	530592,71	2217023,44
47	530570,33	2217031,71
48	530499,93	2216991,36
49	530451,65	2216964,16
50	530431,53	2216946,81
51	530425,02	2216940,69
52	530425,00	2216940,67
53	530429,66	2216935,82
54	530430,66	2216934,93
55	530431,76	2216935,84
56	530433,77	2216933,55
57	530433,48	2216933,25
58	530441,55	2216924,72
59	530443,06	2216923,13
60	530449,83	2216915,29
61	530448,15	2216913,27
62	530447,34	2216914,17
63	530442,38	2216909,42
64	530447,53	2216903,97
65	530449,11	2216905,48

66	530451,84	2216902,30
67	530466,91	2216882,33
68	530473,49	2216849,68
69	530478,56	2216841,13
70	530482,14	2216831,13
71	530478,60	2216841,12
72	530474,01	2216849,73
73	530466,89	2216885,23
74	530451,86	2216902,35
75	530467,91	2216910,57
76	530504,27	2216931,36
77	530509,19	2216922,86
78	530516,62	2216927,15
79	530531,89	2216894,29
80	530532,94	2216893,42
81	530546,37	2216862,05
82	530544,41	2216860,92
83	530546,95	2216856,65
84	530541,31	2216853,93
85	530543,61	2216848,89
86	530530,37	2216842,74
87	530488,79	2216820,03
88	530486,44	2216819,10
89	530487,37	2216816,40
90	530489,31	2216811,02
91	530489,62	2216810,02
92	530493,82	2216798,05
93	530503,14	2216771,83
94	530510,42	2216751,59
95	530515,50	2216753,43
96	530523,36	2216734,50
97	530516,38	2216732,54
98	530525,63	2216703,02
99	530526,42	2216703,33
100	530528,69	2216695,44
101	530516,44	2216689,84
102	530518,79	2216683,56
103	530475,84	2216666,00
104	530467,04	2216688,92
105	530450,69	2216682,88
106	530433,90	2216729,74
107	530448,94	2216736,57
108	530445,17	2216745,04
109	530432,32	2216774,73
110	530394,11	2216787,71
111	530394,06	2216787,71
112	530394,35	2216786,37
113	530393,64	2216773,97
114	530377,46	2216762,79
115	530376,38	2216755,78
116	530365,92	2216750,03

117	530368,64	2216744,16
118	530359,52	2216740,90
119	530361,32	2216737,14
120	530363,08	2216737,96
121	530366,26	2216731,87
122	530362,57	2216729,25
123	530364,55	2216726,08
124	530362,58	2216724,79
125	530363,70	2216723,17
126	530359,83	2216720,88
127	530358,86	2216722,39
128	530356,57	2216720,91
129	530354,51	2216724,08
130	530352,55	2216722,88
131	530358,98	2216707,71
132	530359,11	2216707,62
133	530367,22	2216710,98
134	530365,80	2216714,95
135	530372,13	2216717,41
136	530379,75	2216721,26
137	530395,92	2216727,75
138	530392,22	2216736,39
139	530395,71	2216737,89
140	530390,94	2216748,29
141	530407,80	2216755,10
142	530419,65	2216727,85
143	530403,14	2216721,13
144	530407,18	2216711,30
145	530380,84	2216700,34
146	530382,62	2216696,45
147	530379,14	2216695,06
148	530379,43	2216694,32
149	530366,55	2216690,03
150	530366,74	2216689,78
151	530368,82	2216685,07
152	530370,30	2216685,45
153	530374,18	2216686,62
154	530373,79	2216687,91
155	530375,75	2216688,51
156	530376,14	2216687,21
157	530382,63	2216689,17
158	530384,00	2216686,02
159	530385,31	2216682,72
160	530384,00	2216682,20
161	530386,39	2216676,39
162	530387,22	2216673,71
163	530382,54	2216672,38
164	530381,84	2216674,79
165	530375,12	2216673,03
166	530374,26	2216672,74
167	530381,54	2216656,25

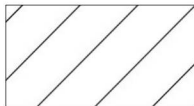
168	530381,37	2216656,18
169	530388,52	2216639,63
170	530388,82	2216639,75
171	530391,10	2216634,64
172	530407,16	2216640,28
173	530408,56	2216636,38
174	530410,09	2216632,97
175	530415,11	2216621,75
176	530414,65	2216621,55
177	530415,91	2216618,75
178	530412,72	2216617,63
179	530400,67	2216613,40
180	530400,69	2216613,36
181	530419,23	2216619,52
182	530428,90	2216622,60
183	530429,52	2216620,50
184	530434,91	2216622,15
185	530438,78	2216613,58
186	530443,85	2216604,92
187	530445,49	2216600,14
188	530449,10	2216598,77
189	530452,89	2216599,90
190	530459,12	2216597,25
191	530472,46	2216580,96
192	530459,10	2216564,25
193	530468,46	2216559,56
194	530471,00	2216558,25
195	530503,17	2216541,28
196	530503,97	2216540,92
197	530505,65	2216539,08
1	530507,70	2216539,08

## План границ территории ЕЗРЗ-7-1



Масштаб 1:6000

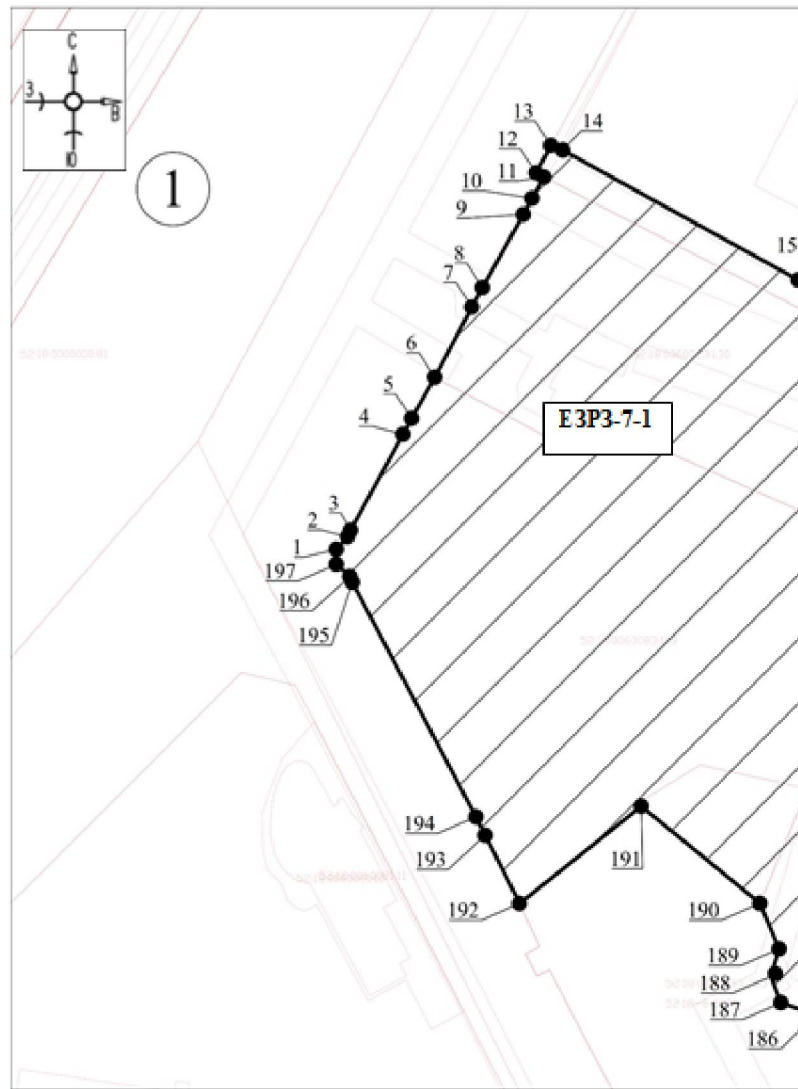
Используемые условные знаки и обозначения:



- границы территории ЕЗРЗ-7-1

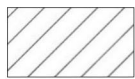


- номер листа



Масштаб 1:1000

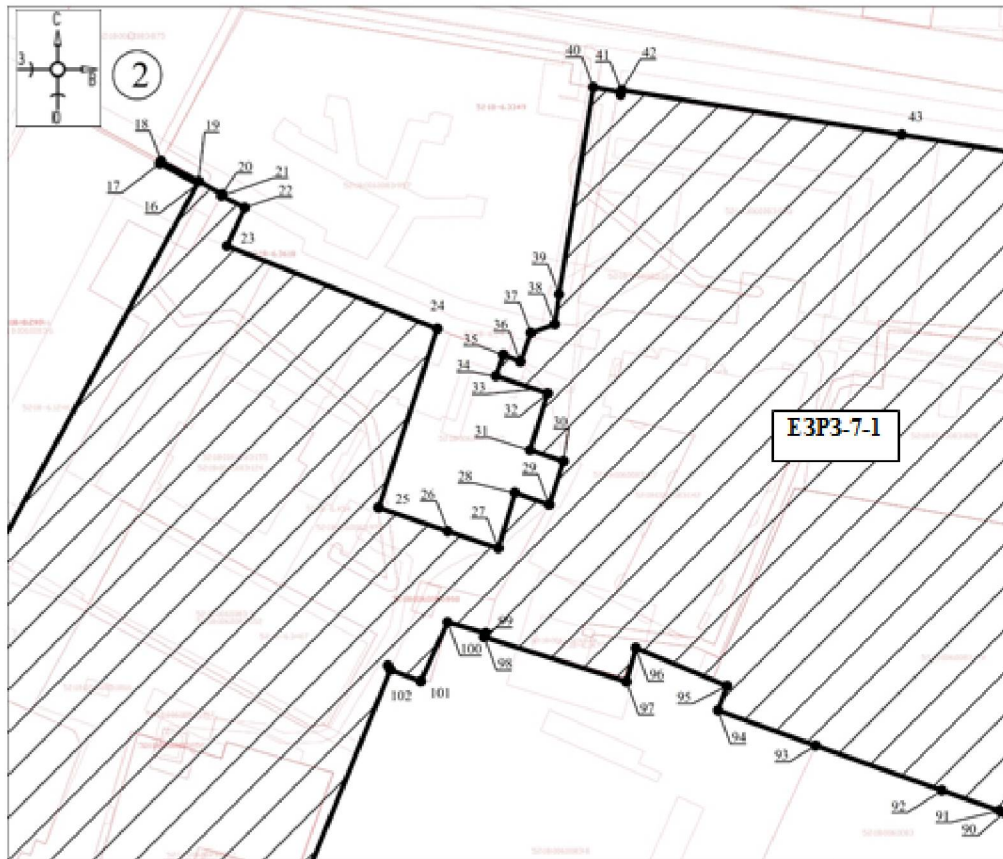
Используемые условные знаки и обозначения:



●1

- границы территории ЕЗРЗ-7-1

- обозначение характерной (поворотной) точки



Масштаб 1:1000

Используемые условные знаки и обозначения:



- границы территории ЕЗРЗ-7-1

●1

- обозначение характерной (поворотной) точки





Масштаб 1:1500

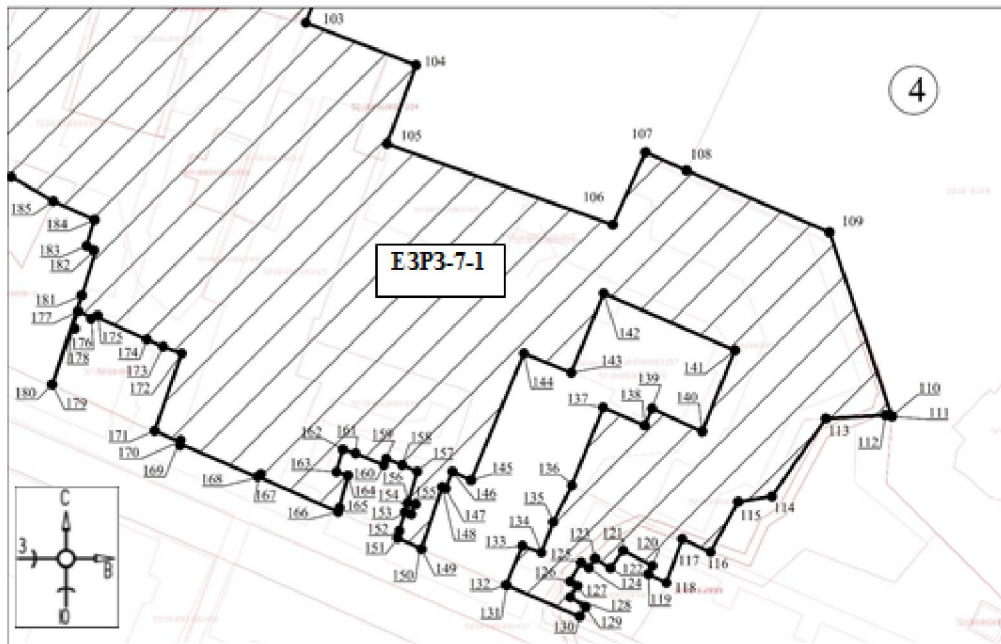
Используемые условные знаки и обозначения:



●1

- границы территории ЕЗРЗ-7-1

- обозначение характерной (поворотной) точки



Масштаб 1:1000

Используемые условные знаки и обозначения:



- границы территории ЕЗРЗ-7-1

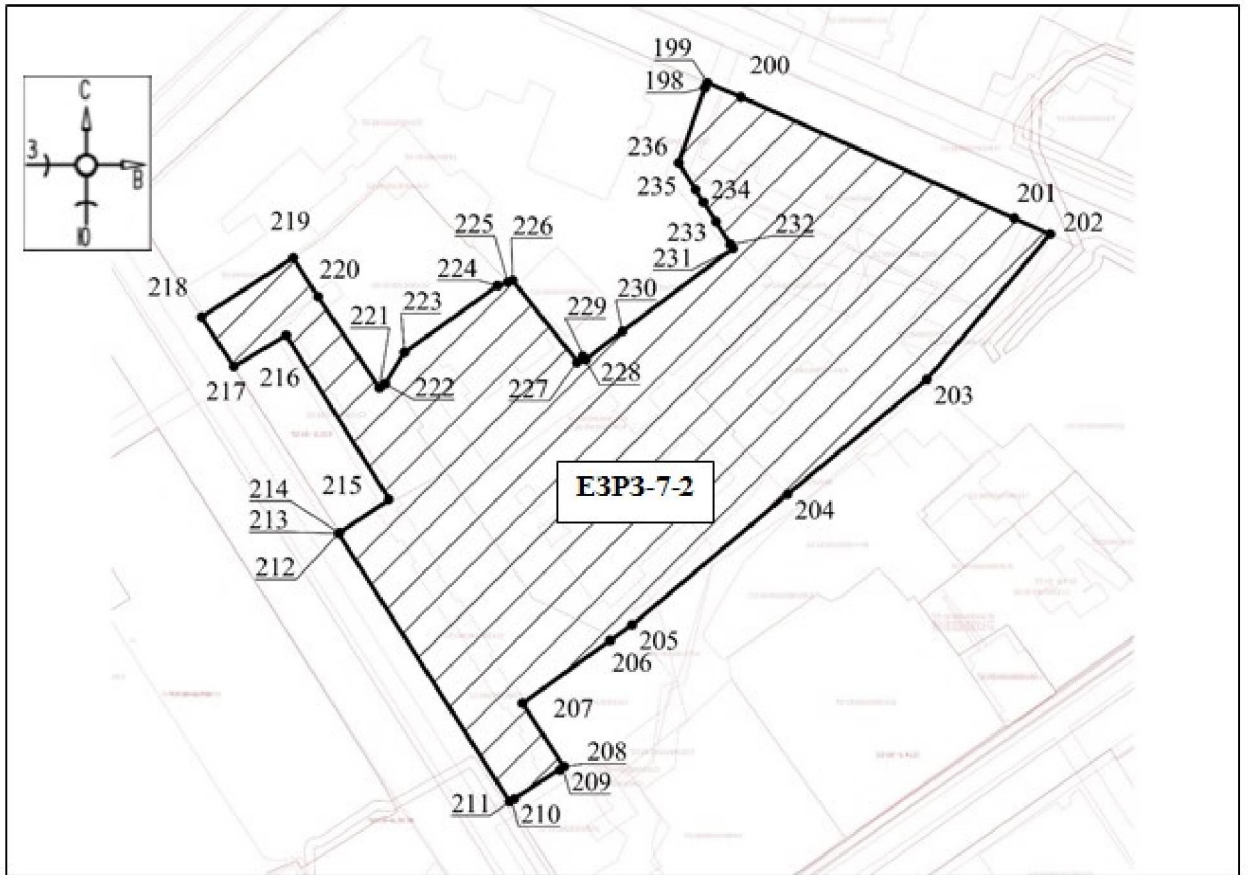


- обозначение характерной (поворотной) точки

Перечень координат характерных (поворотных) точек  
границ территории ЕЗРЗ-7-2

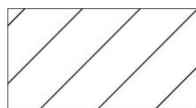
Обозначение характерной (поворотной) точки	Координаты характерных точек в системе координат - МСК-52	
	X	Y
198	530363,86	2216647,02
199	530365,00	2216647,58
200	530361,86	2216654,97
201	530335,05	2216715,26
202	530331,53	2216723,19
203	530299,48	2216695,98
204	530274,09	2216665,27
205	530245,26	2216630,92
206	530241,80	2216626,10
207	530227,96	2216606,78
208	530213,99	2216615,93
209	530213,78	2216615,62
210	530206,52	2216604,38
211	530206,24	2216603,94
212	530265,43	2216566,20
213	530265,49	2216566,16
214	530265,63	2216566,40
215	530272,96	2216577,42
216	530309,21	2216554,65
217	530302,30	2216543,12
218	530313,22	2216535,97
219	530326,30	2216556,20
220	530317,71	2216561,70
221	530297,64	2216575,23
222	530298,53	2216576,49
223	530305,45	2216580,76
224	530320,16	2216601,31
225	530320,93	2216603,56
226	530321,30	2216604,66
227	530303,49	2216618,87
228	530304,60	2216620,11
229	530303,82	2216620,73
230	530306,35	2216623,84
231	530328,39	2216653,20
232	530329,23	2216652,67
233	530334,29	2216649,45
234	530338,58	2216646,72
235	530341,34	2216644,97
236	530347,24	2216641,21
198	530363,86	2216647,02

## План границ территории ЕЗРЗ-7-2



Масштаб 1:1500

Используемые условные знаки и обозначения:



- границы территории ЕЗРЗ-7-2



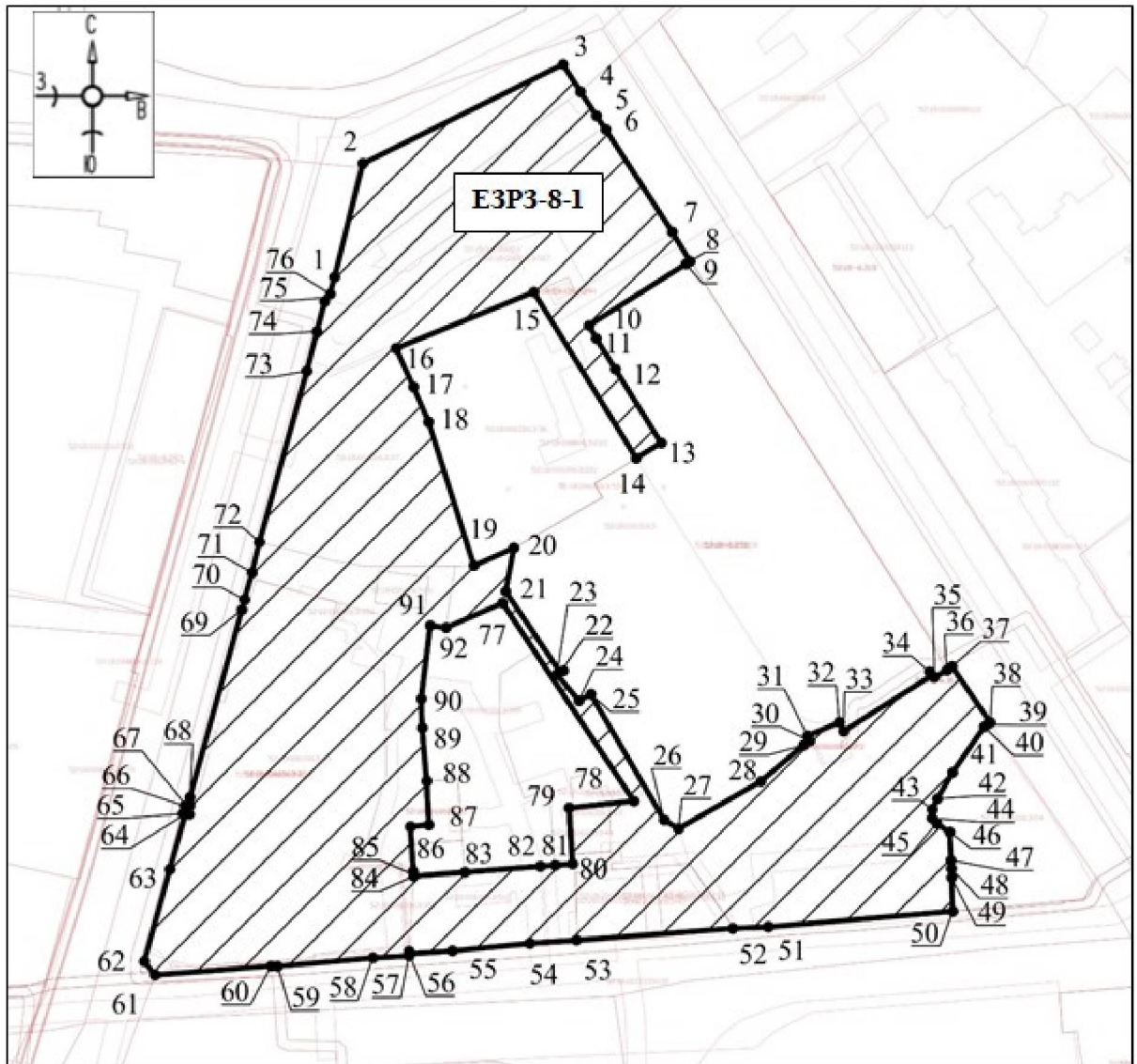
- обозначение характерной (поворотной) точки

Перечень координат характерных (поворотных) точек  
границ территории ЕЗРЗ-8-1

Обозначение характерной (поворотной) точки	Координаты характерных точек в системе координат - МСК-52	
	X	Y
1	530285,47	2216452,71
2	530308,95	2216458,56
3	530329,47	2216499,92
4	530323,83	2216503,57
5	530318,84	2216506,84
6	530316,02	2216508,77
7	530294,79	2216522,51
8	530288,69	2216526,20
9	530288,22	2216525,40
10	530275,43	2216505,29
11	530272,74	2216506,80
12	530266,42	2216510,75
13	530251,12	2216520,23
14	530247,97	2216515,05
15	530282,34	2216493,91
16	530270,68	2216465,42
17	530262,71	2216469,02
18	530255,48	2216472,15
19	530225,72	2216481,53
20	530229,39	2216489,76
21	530220,37	2216488,09
22	530203,60	2216499,42
23	530203,22	2216498,66
24	530197,79	2216503,23
25	530199,10	2216505,68
26	530173,08	2216520,86
27	530171,28	2216523,82
28	530181,07	2216540,84
29	530188,58	2216549,69
30	530189,43	2216550,97
31	530190,50	2216550,50
32	530193,31	2216557,06
33	530191,48	2216557,95
34	530203,11	2216576,45
35	530202,58	2216576,76
36	530204,10	2216579,29
37	530204,85	2216580,38
38	530193,29	2216588,28
39	530192,89	2216587,72
40	530192,38	2216587,00
41	530182,93	2216580,48
42	530177,48	2216577,36
43	530175,27	2216576,27
44	530173,44	2216576,26

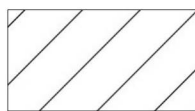
45	530172,40	2216577,20
46	530170,57	2216579,89
47	530164,76	2216580,13
48	530163,03	2216580,21
49	530161,16	2216580,27
50	530154,16	2216580,49
51	530150,94	2216542,36
52	530150,64	2216535,05
53	530148,22	2216502,70
54	530147,55	2216493,04
55	530145,98	2216477,05
56	530145,39	2216468,12
57	530144,97	2216468,10
58	530144,55	2216460,63
59	530142,82	2216440,85
60	530142,85	2216439,59
61	530140,97	2216415,61
62	530143,83	2216413,36
63	530162,89	2216418,66
64	530174,25	2216421,82
65	530174,40	2216421,35
66	530175,99	2216421,77
67	530175,85	2216422,28
68	530177,76	2216422,79
69	530216,61	2216433,55
70	530218,69	2216434,08
71	530224,28	2216435,66
72	530230,62	2216437,16
73	530265,99	2216446,96
74	530274,19	2216449,05
75	530281,22	2216450,87
76	530281,96	2216451,80
1	530285,47	2216452,71
Внутренний контур 1		
77	530217,99	2216487,46
78	530177,01	2216514,59
79	530175,58	2216501,19
80	530163,92	2216501,95
81	530163,72	2216498,23
82	530163,50	2216495,24
83	530162,29	2216479,64
84	530161,47	2216469,04
85	530161,77	2216469,06
86	530171,72	2216468,36
87	530172,09	2216472,21
88	530181,14	2216471,75
89	530192,15	2216470,82
90	530198,13	2216470,62
91	530213,33	2216472,45
92	530212,88	2216475,74
77	530217,99	2216487,46

## План границ территории ЕЗРЗ-8-1



Масштаб 1:1500

Используемые условные знаки и обозначения:



- границы территории ЕЗРЗ-8-1

●1

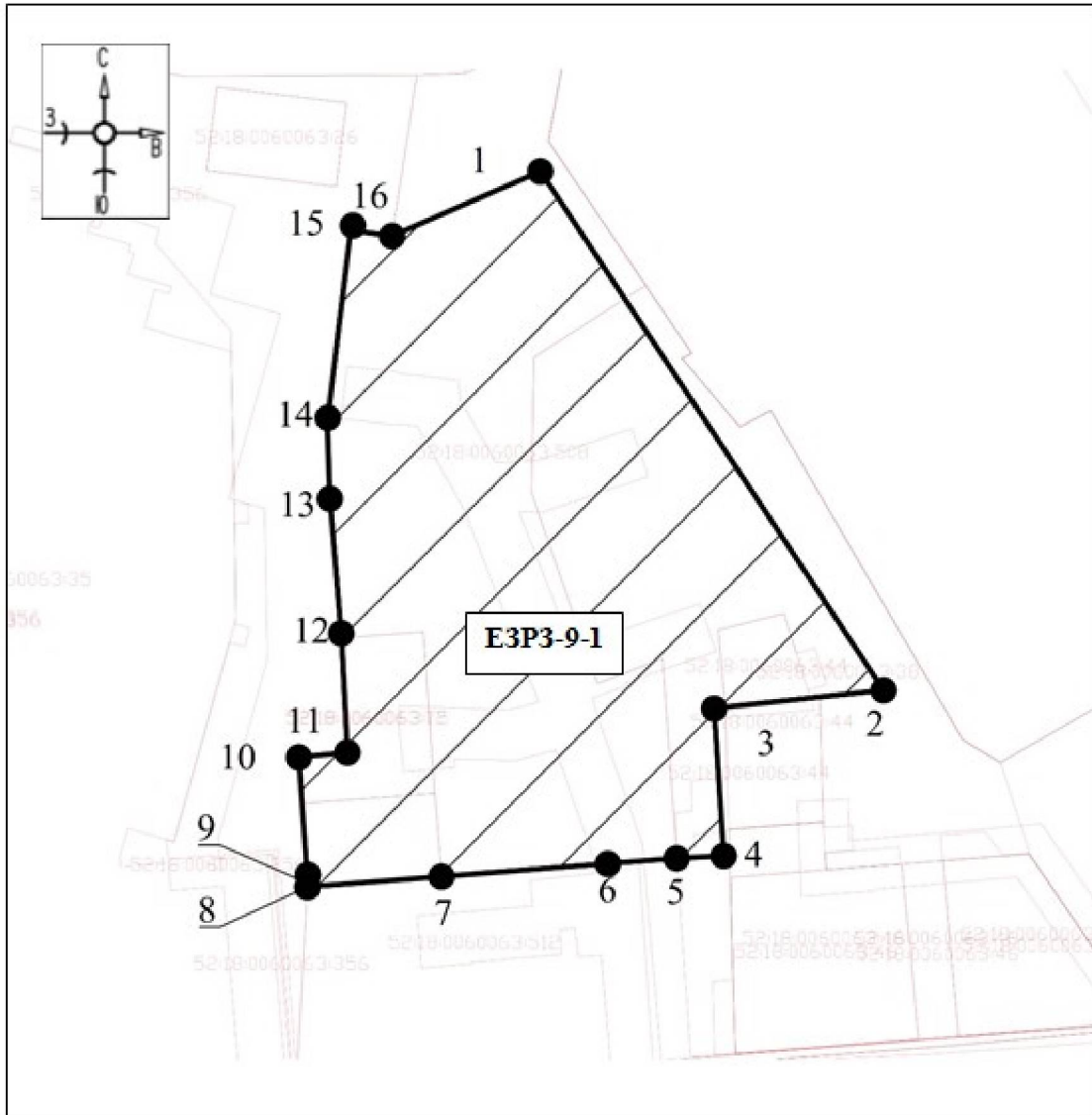
- обозначение характерной (поворотной) точки

Перечень координат характерных (поворотных) точек  
границ территории ЕЗРЗ-9-1

Обозначение характерной (поворотной) точки	Координаты характерных точек в системе координат - МСК-52	
	X	Y
1	530217,99	2216487,46
2	530177,01	2216514,59
3	530175,58	2216501,19
4	530163,92	2216501,95
5	530163,72	2216498,23
6	530163,50	2216495,24
7	530162,29	2216479,64
8	530161,47	2216469,04
9	530161,77	2216469,06
10	530171,72	2216468,36
11	530172,09	2216472,21
12	530181,14	2216471,75
13	530192,15	2216470,82
14	530198,13	2216470,62
15	530213,33	2216472,45
16	530212,88	2216475,74
1	530217,99	2216487,46

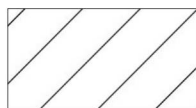


## План границ территории ЕЗРЗ-9-1



Масштаб 1:1100

Используемые условные знаки и обозначения:



- границы территории ЕЗРЗ-9-1



- обозначение характерной (поворотной) точки

## Единая зона охраняемого природного ландшафта ЕЗОПЛ-1


Перечень координат характерных (поворотных) точек  
границ территории ЕЗОПЛ-1

Обозначение характерной (поворотной) точки	Координаты характерных точек в системе координат - МСК-52	
	X	Y
1	530968,65	2215773,32
2	531023,11	2215755,81
3	531065,21	2215745,12
4	531180,80	2216432,37
5	531152,92	2216987,18
6	531088,83	2217511,59
7	530985,53	2217503,87
8	530994,72	2217449,50
9	531028,04	2217248,45
10	531052,76	2216980,78
11	531072,87	2216668,96
12	531078,12	2216594,48
13	531082,24	2216445,25
14	531080,25	2216430,95
15	531002,72	2215872,85
1	530968,65	2215773,32

План границ территории ЕЗОПЛ-1



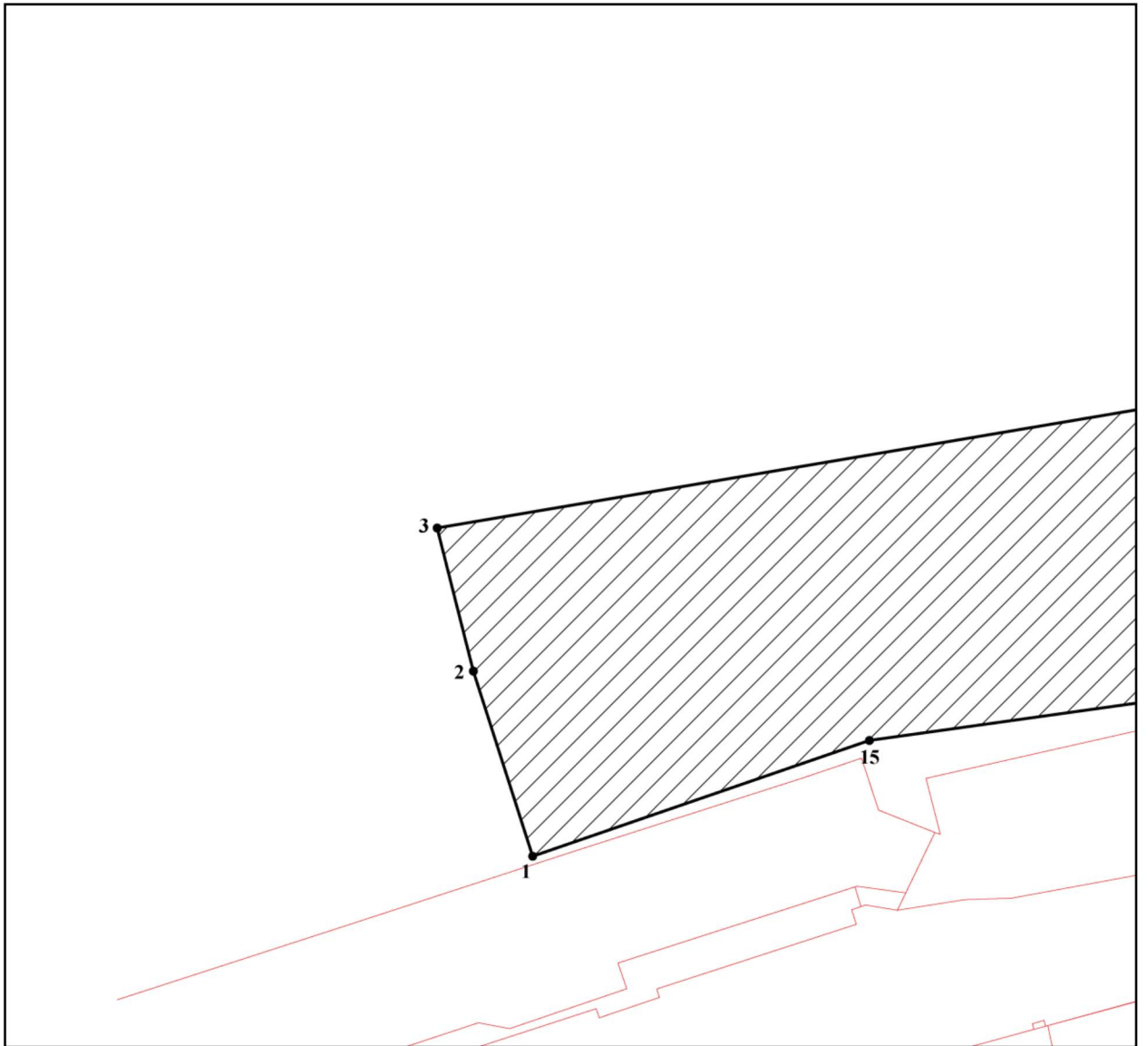
Используемые условные знаки и обозначения:



- границы территории ЕЗОПЛ-1

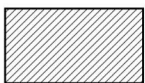


- номер листа



Масштаб 1:1500

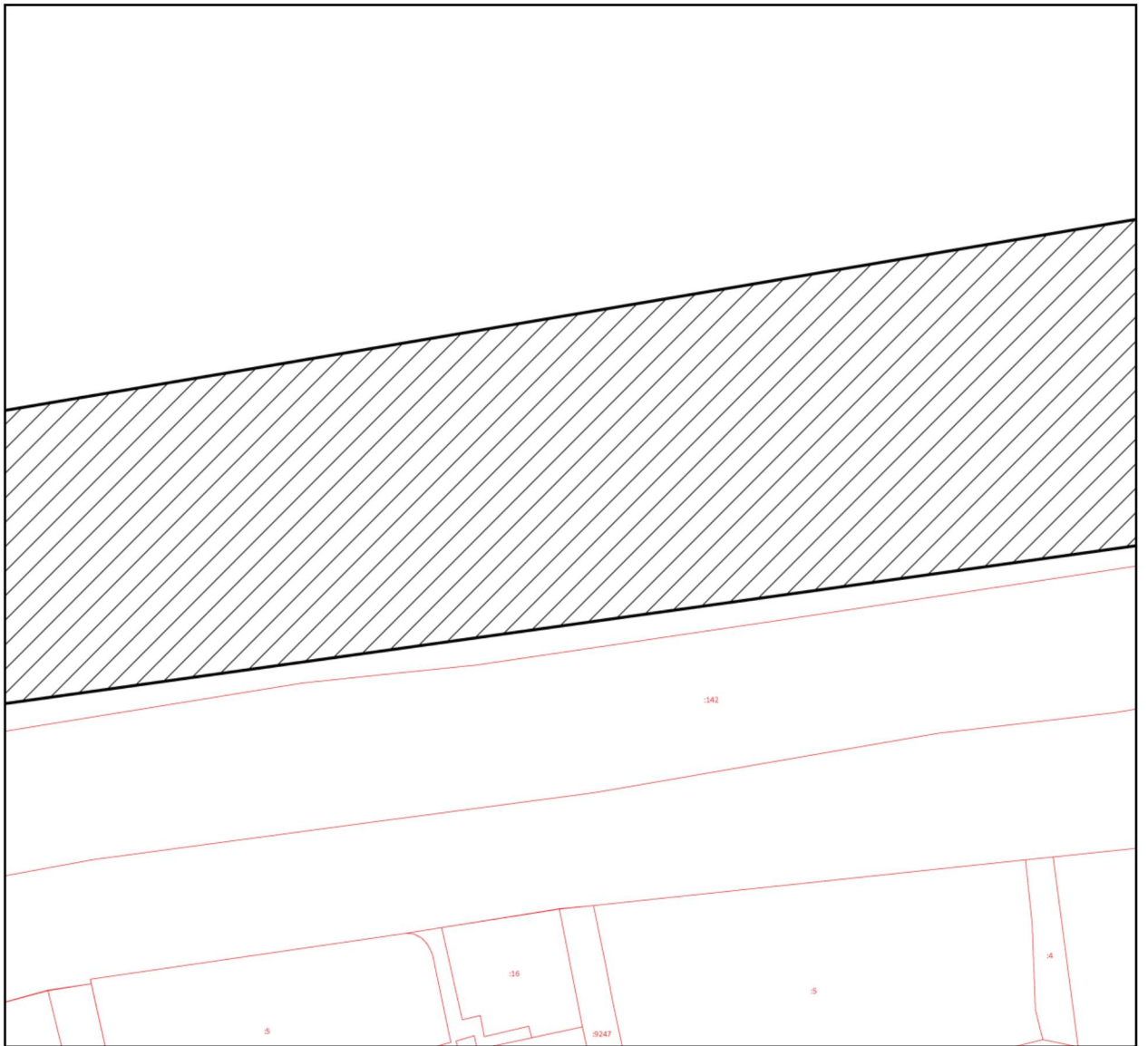
Используемые условные знаки и обозначения:



- границы территории ЕЗОПЛ-1



- обозначение характерной (поворотной) точки



Масштаб 1:1500

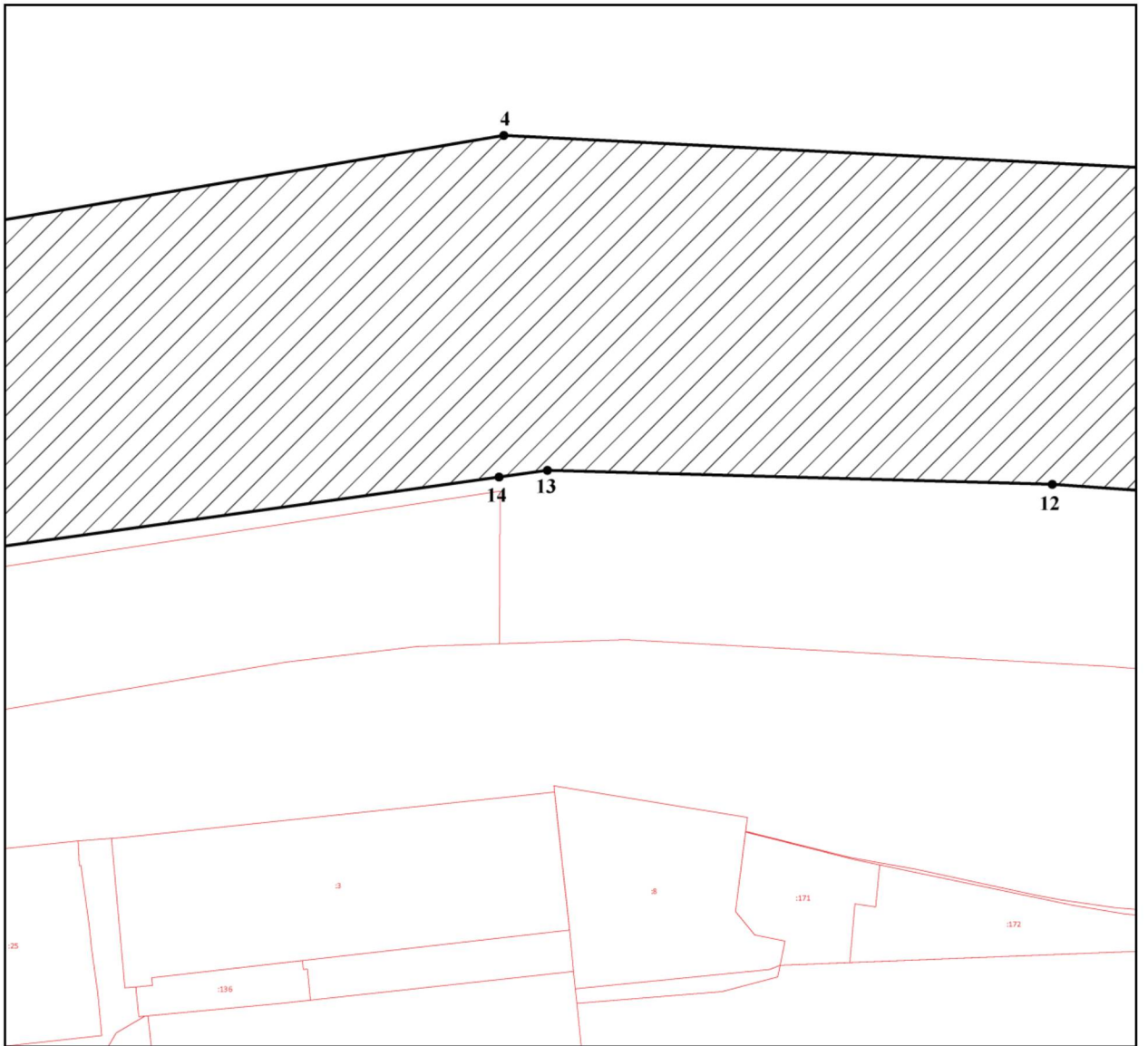
Используемые условные знаки и обозначения:



●1

- границы территории ЕЗОПЛ-1

- обозначение характерной (поворотной) точки



Масштаб 1:1500

Используемые условные знаки и обозначения:



●1


- границы территории ЕЗОПЛ-1

- обозначение характерной (поворотной) точки



Масштаб 1:1500

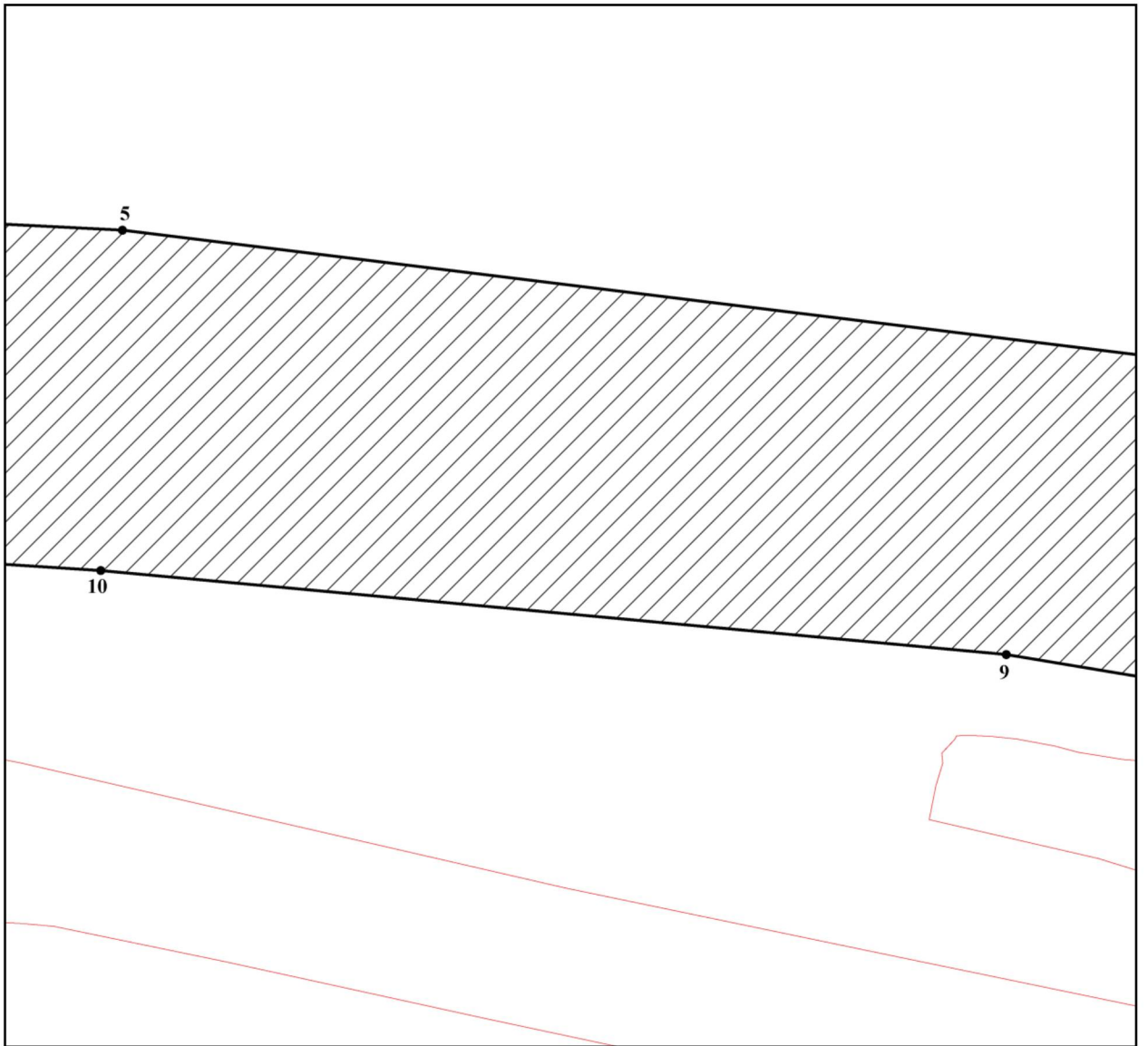
Используемые условные знаки и обозначения:



- границы территории ЕЗОПЛ-1



- обозначение характерной (поворотной) точки



Масштаб 1:1500

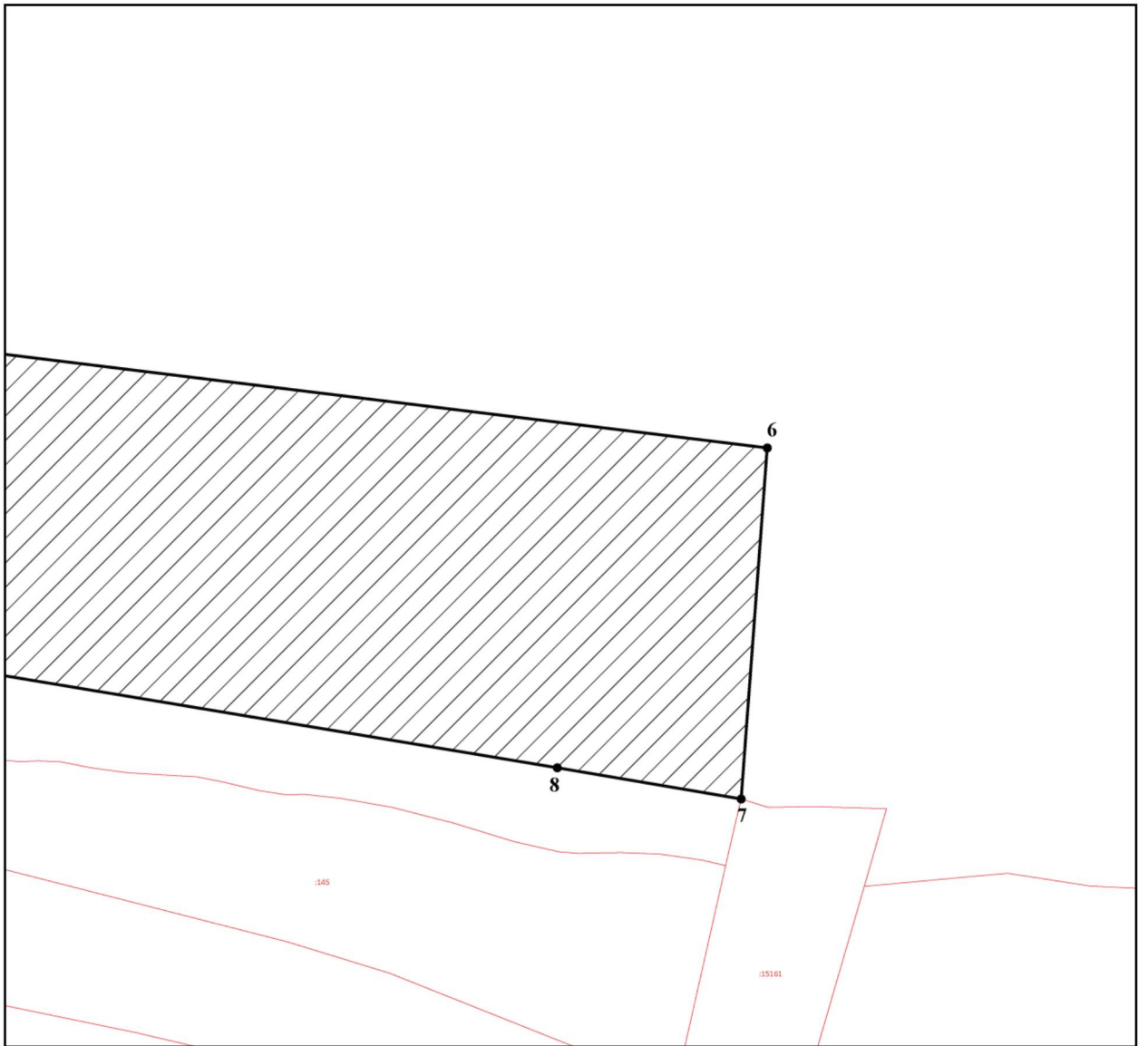
Используемые условные знаки и обозначения:



- границы территории ЕЗОПЛ-1



- обозначение характерной (поворотной) точки



Масштаб 1:1500

Используемые условные знаки и обозначения:



●1

- границы территории ЕЗОПЛ-1

- обозначение характерной (поворотной) точки

---



## УТВЕРЖДЕНЫ

постановлением Правительства  
Нижегородской области  
от 05.06.2024 № 332

### **Требования к градостроительным регламентам в границах объединенной зоны охраны объектов культурного наследия, расположенных в г. Нижнем Новгороде**

#### **I. Требования к градостроительным регламентам в границах единой охранной зоны (ЕОЗ-1 (ЕОЗ-1-1, ЕОЗ-1-2, ЕОЗ-1-3, ЕОЗ-1-3, ЕОЗ-1-4, ЕОЗ-1-5, ЕОЗ-1-6))**

##### 1. Запрещается:

1) строительство объектов капитального строительства, за исключением применения специальных мер, направленных на сохранение и восстановление (регенерацию) историко-градостроительной и (или) природной среды объекта культурного наследия (восстановление, воссоздание, восполнение частично или полностью утраченных элементов и (или) характеристик историко-градостроительной и (или) природной среды);

2) размещение некапитальных строений, сооружений, за исключением предназначенных для проведения работ по сохранению объектов культурного наследия, а также культурно-образовательного назначения с сопутствующими инфраструктурными объектами;

3) фрагментарная окраска фасадов, а также применение отделочных материалов и цветовых гамм, не свойственных исторической среде;

4) размещение средств наружной информации и рекламы на крышах зданий и сооружений; средств наружной информации и рекламы с использованием открытого способа свечения, а также в виде фоновых конструкций, световых коробов, за исключением конструкций в витринах; рекламных щитов;

5) строительство линейных объектов инженерной инфраструктуры (внешние сети водоснабжения, водоотведения, теплоснабжения,

газоснабжения, электроснабжения, телефонизации) надземным способом и на выходящих на линии застройки улиц фасадах зданий;

б) установка глухих ограждений, за исключением временных на период проведения строительных работ;

7) установка вышек сотовой связи;

8) размещение взрывопожароопасных и химически опасных производственных объектов, а также складов и объектов производства взрывчатых и огнеопасных материалов, предметов и веществ;

9) ведение хозяйственной деятельности, проведение любых работ, нарушающих историко-культурный ландшафт.

2. Разрешается:

1) проведение земляных, землеустроительных, мелиоративных, хозяйственных и иных работ, направленных на сохранение и восстановление (регенерацию) историко-градостроительной и (или) природной среды объекта культурного наследия (восстановление, воссоздание, восполнение частично или полностью утраченных элементов и (или) характеристик историко-градостроительной и (или) природной среды);

2) использование земельных участков и объектов капитального строительства в соответствии с видами разрешенного использования, установленными Правилами землепользования и застройки города Нижнего Новгорода с учетом запретов и ограничений, установленных настоящими требованиями;

3) ремонт и реконструкция существующих объектов капитального строительства без увеличения их объемно-пространственных характеристик (площади застройки, высоты) с применением в отделке фасадов:

- натуральных материалов: древесина, кирпич, камень, металл, штукатурка фасадов под покраску, кирпич под покраску, открытый кирпич;

- цветовых решений: пастельных тонов, белого, кирпичного цветов;

4) снос (демонтаж) объектов капитального строительства; некапитальных строений, сооружений;

5) размещение некапитальных строений, сооружений, предназначенных для проведения работ по сохранению объектов культурного наследия;

6) размещение некапитальных строений, сооружений культурно-образовательного назначения с сопутствующими инфраструктурными объектами высотой не более 5,0 м от планировочной отметки уровня земли до верхней отметки объекта;

7) освоение подземного пространства;

8) ремонт, реконструкция подземных сооружений (парковки и иные);

9) организация открытых парковок на специально отведенных площадках;

10) ремонт, реконструкция существующих линейных объектов инженерной инфраструктуры, прокладка новых подземным способом;

11) благоустройство и озеленение территории, включая:

- организацию пешеходных дорожек, размещение малых архитектурных форм, скамеек, урн, пандусов и других приспособлений, в том числе обеспечивающих передвижение маломобильных групп населения;

- посадку зеленых насаждений, разбивка газонов, цветников;

- установка произведений монументально-декоративного искусства высотой не более 5,0 м;

12) установка опор наружного освещения;

13) размещение мобильных элементов информационно-декоративного оформления событийного характера, включая праздничное оформление, устанавливаемых на срок проведения публичных мероприятий;

14) установка вывесок, предусмотренных законодательством о защите прав потребителей, размерами не более 1,0 м по горизонтали и не более 0,5 м по вертикали, с размещением не выше отметки нижнего края окон второго этажа (у одноэтажных не выше нижней отметки карниза здания), в виде отдельных объемных букв и знаков; при консольном расположении вывески - максимальный отступ от плоскости фасада не более 0,1 м; а также размещение на зданиях и сооружениях информационных досок с площадью информационного поля не более 0,4 кв.м;

15) установка информационных (навигационных) указателей туристического назначения;

16) проведение изыскательских, земляных, строительных работ и иной хозяйственной деятельности на земельных участках, примыкающих к земельным участкам в границах территории объектов культурного наследия, при наличии в проектной документации разделов по обеспечению сохранности объекта культурного наследия, согласованных в установленном порядке;

17) проведение мероприятий, направленных на обеспечение экологической и пожарной безопасности;

18) устройство новых и реконструкция существующих противооползневых сооружений, проведение работ по инженерной защите склонов с сохранением особенностей исторического ландшафта.

3. Градостроительные регламенты земельных участков, расположенных в границах единой охранной зоны (ЕОЗ-1 (ЕОЗ-1-1, ЕОЗ-1-2, ЕОЗ-1-3, ЕОЗ-1-3, ЕОЗ-1-4, ЕОЗ-1-5, ЕОЗ-1-6)), устанавливаются правилами землепользования и застройки муниципального образования с учетом настоящих требований.

**II. Требования к градостроительным регламентам в границах единой зоны регулирования застройки и хозяйственной деятельности (ЕЗРЗ (ЕЗРЗ-0 (ЕЗРЗ-0-1, ЕЗРЗ-0-2), ЕЗРЗ-1 (ЕЗРЗ-1-1, ЕЗРЗ-1-2, ЕЗРЗ-1-3, ЕЗРЗ-1-4), ЕЗРЗ-2 (ЕЗРЗ-2-1, ЕЗРЗ-2-2, ЕЗРЗ-2-3, ЕЗРЗ-2-4, ЕЗРЗ-2-5, ЕЗРЗ-2-6, ЕЗРЗ-2-7, ЕЗРЗ-2-8), ЕЗРЗ-3 (ЕЗРЗ-3-1, ЕЗРЗ-3-2, ЕЗРЗ-3-3), ЕЗРЗ-4 (ЕЗРЗ-4-1, ЕЗРЗ-4-2), ЕЗРЗ-5 (ЕЗРЗ-5-1, ЕЗРЗ-5-2, ЕЗРЗ-5-3, ЕЗРЗ-5-4, ЕЗРЗ-5-5, ЕЗРЗ-5-6), ЕЗРЗ-6 (ЕЗРЗ-6-1, ЕЗРЗ-6-2), ЕЗРЗ-7 (ЕЗРЗ-7-1, ЕЗРЗ-7-2), ЕЗРЗ-8-1, ЕЗРЗ-9-1)**

1. Запрещается:

1) изменение исторических направлений существующих улиц: Нижне-Волжская наб., Широкая ул., Торговая ул., Кожевенная ул., Кожевенный пер., Рыбный пер., Казарменный пер., Ивановский съезд, Зеленский съезд, Пожарского ул., Большая Покровская ул., Минина и Пожарского пл., Ульянова ул., Верхне-Волжская наб., Кремль ул., Варварская ул., Алексеевская ул., Минина ул., Пискунова ул.;

2) фрагментарная отделка фасадов;

3) размещение средств наружной информации и рекламы на крышах зданий и сооружений; средств наружной информации и рекламы с использованием открытого способа свечения, а также в виде фоновых конструкций, световых коробов, за исключением конструкций в витринах; рекламных щитов;

4) строительство линейных объектов инженерной инфраструктуры (внешние сети водоснабжения, водоотведения, теплоснабжения, газоснабжения, электроснабжения, телефонизации) надземным способом и на выходящих на линии застройки улиц фасадах зданий;

5) установка вышек сотовой связи;

6) размещение взрывопожароопасных и химически опасных производственных объектов, а также складов и объектов производства взрывчатых и огнеопасных материалов, предметов и веществ.

2. Разрешается:

1) проведение работ, направленных на восстановление историко-градостроительной и природной среды;

2) использование земельных участков и объектов капитального строительства в соответствии с видами разрешенного использования, установленными действующими Правилами землепользования и застройки города Нижнего Новгорода с учетом запретов и ограничений, установленных настоящими требованиями;

3) ограниченное строительство, реконструкция, капитальный ремонт объектов капитального строительства;

4) ремонт, снос (демонтаж) объектов капитального строительства, некапитальных строений, сооружений;

5) применение в отделке фасадов объектов капитального строительства натуральных материалов: древесина, кирпич, камень, металл, штукатурка фасадов под покраску, кирпич под покраску, открытый кирпич; общая площадь остекления – не более 60 процентов от поверхности фасада; применение скатных и плоских крыш, в том числе плоских эксплуатируемых крыш;

б) сохранение архитектурного облика объектов ценной историко-архитектурной среды с возможностью локального изменения лицевых фасадов на уровне первых этажей и использования подкровельного пространства с увеличением не более чем на 1,5 м высотной отметки конька кровли с устройством слуховых окон или окон в плоскости кровельного ската (с допустимым увеличением высоты до 22,0 м с учетом существующих объектов капитального строительства для объектов по ул. Алексеевская, д. 4 и ул. Пискунова, д. 18а):

6.1) Здание, второй половины XIX в., расположенное по адресу ул.Нижне-Волжская, д. 7;

6.2) Здание, второй половины XIX в., расположенное по адресу ул.Нижне-Волжская, д. 6;

6.3) Общественное здание, второй половины XIX в., расположенное по адресу ул.Нижне-Волжская, д. 5;

6.4) Здание, второй половины XIX в., расположенное по адресу ул.Нижне-Волжская, д. 4;

6.5) Здание, второй половины XIX в., расположенное по адресу ул.Нижне-Волжская, д. 1;

6.6) Здание, второй половины XIX в., расположенное по адресу пер.Кожевенный, д. 2;

6.7) Здание, второй половины XIX в., расположенное по адресу ул.Широкая, д. 4, ул. Торговая, д. 16;

6.8) Здание, второй половины XIX в., расположенное по адресу ул.Торговая, д. 14;

6.9) Здание, конца XIX – начала XX вв., расположенное по адресу ул.Торговая, д. 12;

6.10) Здание, конца XIX – начала XX вв., расположенное по адресу пер. Кожевенный, д. 3;

6.11) Здание, конца XIX – начала XX вв., расположенное по адресу пер. Кожевенный, д. 5/9;

6.12) Здание, конца XIX – начала XX вв., расположенное по адресу ул. Магистратская, д. 11;

6.13) Здание, конца XIX – начала XX вв., расположенное по адресу ул. Широкая, д. 6;

6.14) Общественное здание, 1859-1863 гг., расположенное по адресу ул. Рождественская, д. 11 (часть);

6.15) Общественное здание, 1904 г., расположенное по адресу ул.Рождественская, д. 11 (часть);

6.16) Здание, конца XIX – начала XX вв., расположенное по адресу пер. Кожевенный, д. 4/8;

6.17) Здание, конца XIX – начала XX вв., расположенное по адресу пер. Кожевенный, д. 6/7;

6.18) Здание, конца XIX – начала XX вв., расположенное по адресу пер. Кожевенный, д. 5/6;

6.19) Здание, конца XIX – начала XX вв., расположенное по адресу ул. Магистратская, д. 1/3;

6.20) Здание, конца XIX – начала XX вв., расположенное по адресу пер. Кожевенный, д. 8/8;

6.21) Здание, конца XIX – начала XX вв., расположенное по адресу ул. Кожевенная, д. 9/ пер. Рыбный, д. 5;

6.22) Здание, конца XIX – начала XX вв., расположенное по адресу пер. Рыбный, д. 4а;

6.23) Здание, конца XIX – начала XX вв., расположенное по адресу пер. Рыбный, д. 6;

6.24) Здание, конца XIX – начала XX вв., расположенное по адресу ул. Кожевенная, д. 5;

6.25) Здание, конца XIX – начала XX вв., расположенное по адресу ул. Кожевенная, д. 1;

6.26) Здание, конца XIX – начала XX вв., расположенное по адресу Зеленский съезд, д. 10;

6.27) Здание, конца XIX – начала XX вв., расположенное по адресу Зеленский съезд, д. 8;

6.28) Здание, конца XIX – начала XX вв., расположенное по адресу Зеленский съезд, д. 6;

6.29) Здание, конца XIX – начала XX вв., расположенное по адресу ул. Пискунова, д. 12;

6.30) Здание, конца XIX – начала XX вв., расположенное по адресу ул. Пискунова, д. 14 (часть);

6.31) Здание, конца XIX – начала XX вв., расположенное по адресу ул. Пискунова, д. 14 (часть);

6.32) Здание, конца XIX – начала XX вв., расположенное по адресу ул. Алексеевская, д. 4;

6.33) Жилой дом, начала – середины XX вв., расположенный по адресу ул. Варварская, д. 6;



6.34) Жилой дом, начала – середины XX вв., расположенный по адресу ул. Ульянова, д. 5;

6.35) Здание, конца XIX – начала XX вв., расположенное по адресу ул. Ульянова, д. 6;

6.36) Общественное здание, начала – середины XX вв., расположенное по адресу пл. Минина и Пожарского, д. 5;

6.37) Здание, начала – середины XX вв., расположенное по адресу пл. Минина и Пожарского, д. 6;

6.38) Жилой дом, начала – середины XX вв., расположенный по адресу ул. Минина, д. 3;

6.39) Жилой дом, начала – середины XX вв., расположенный по адресу ул. Минина, д. 3б;

6.40) Жилой дом, начала – середины XX вв., расположенный по адресу ул. Минина, д. 3а;

6.41) Жилой дом, начала – середины XX вв., расположенный по адресу ул. Минина, д. 5;

6.42) Жилой дом, начала – середины XX вв., расположенный по адресу ул. Пискунова, д. 40а;

6.43) Жилой дом, начала – середины XX вв., расположенный по адресу наб. Верхне-Волжская, д. 6;

6.44) Здание, начала – середины XX вв., расположенное по адресу ул. Минина, д. 14;

6.45) Здание, конца XIX – начала XX вв., расположенное по адресу ул. Минина, д. 14/1;

6.46) Жилой дом, начала – середины XX вв., расположенный по адресу ул. Ульянова, д. 4б;

6.47) Здание, конца XIX – начала XX вв., расположенное по адресу ул. Пискунова, д. 18а;

6.48) Здание, конца XIX – начала XX вв., расположенное по адресу ул. Пожарского, д. 10/7;

6.49) Здание, конца XIX – начала XX вв., расположенное по адресу ул. Пожарского, д. 4;

6.50) Здание, начала – середины XX вв., расположенное по адресу ул. Большая Покровская, д. 3;

6.51) Здание, конца XIX – начала XX вв., расположенное по адресу ул. Минина, д. 5а.

6.52) Здание, конца XIX – начала XX вв., расположенное по адресу ул. Почаинский овраг, д. 2;

6.53) Здание, конца XIX – начала XX вв., расположенное по адресу ул. Почаинский овраг, д. 4;

6.54) Здание, конца XIX – начала XX вв., расположенное по адресу ул. Ильинская, д. 1;

6.55) Здание, конца XIX – начала XX вв., расположенное по адресу ул. Пискунова, д. 30а (литера Д);

6.56) Здание, конца XIX – начала XX вв., расположенное по адресу ул. Ульянова, д. 11;

при аварийном техническом состоянии указанных объектов на основании заключения допустимо компенсационное строительство с воссозданием архитектурного исторического облика объектов;

7) проведение на земельных участках, непосредственно связанных с земельными участками в границах территории объектов культурного наследия, земляных, мелиоративных, хозяйственных работ, работ по использованию лесов и иных работ, при наличии в проектной документации разделов об обеспечении сохранности указанных объектов культурного наследия, согласованных в установленном порядке;

8) установка временных некапитальных строений, сооружений высотой не более 5,0 м от планировочной отметки уровня земли до верхней отметки объекта;

9) освоение подземного пространства, вертикальная планировка территорий;

10) организация подземных и открытых наземных парковок, стоянок на специально отведенных площадках;

11) ремонт, реконструкция, строительство линейных объектов инженерной инфраструктуры;

12) благоустройство и озеленение территории, размещение малых архитектурных форм, скамеек, урн, пандусов и других приспособлений, в том числе обеспечивающих передвижение маломобильных групп населения, организация пешеходных и велосипедных дорожек, установка информационных указателей; санитарные рубки деревьев, рубки ухода, рубки деревьев с проведением компенсационного озеленения;

13) проведение мероприятий, направленных на обеспечение пожарной и экологической безопасности;

14) строительство новых и реконструкция существующих противооползневых сооружений, берегоукреплений;

15) сохранение существующей береговой линии (границы пересечения поверхности водного объекта с поверхностью суши);

16) при установке на крыше архитектурных элементов: купола, башни, фронтоны и другие элементы, их высота должна составлять не более одной четвертой от высоты здания, измеряемой от планировочной отметки уровня земли до верхней отметки объекта, не превышая установленную настоящими требованиями предельную высоту зданий, строений, сооружений;

17) дымоходы, вентиляционные каналы, антенны, молниеотводы и другое инженерное оборудование, устанавливаемое на крышах, при расчете предельной высоты зданий, строений, сооружений не учитываются;

18) предельная высота зданий, строений, сооружений измеряется в границах площади застройки объекта от существующей отметки уровня земли до верхней отметки объекта;

19) действие градостроительного регламента не распространяется на земельные участки в границах территорий общего пользования, к которым относится зона улично-дорожной сети;

20) реконструкция существующих объектов капитального строительства, предельные параметры которых превышают установленную настоящими требованиями предельную высоту зданий, строений, сооружений, без увеличения их объемно-пространственных параметров;

21) реконструкция, строительство объектов капитального строительства в соответствии со следующими параметрами разрешенного строительства:

- высотой не более 0,0 м до верхней отметки объекта в границах ЕЗРЗ-0 (ЕЗРЗ-0-1, ЕЗРЗ-0-2);

- высотой не более 7,0 м до верхней отметки объекта в границах ЕЗРЗ-1 (ЕЗРЗ-1-1, ЕЗРЗ-1-2, ЕЗРЗ-1-3, ЕЗРЗ-1-4);

- высотой не более 11,0 м до верхней отметки объекта в границах ЕЗРЗ-2 (ЕЗРЗ-2-1, ЕЗРЗ-2-2, ЕЗРЗ-2-3, ЕЗРЗ-2-4, ЕЗРЗ-2-5, ЕЗРЗ-2-6, ЕЗРЗ-2-7, ЕЗРЗ-2-8);

- высотой не более 13,0 м до верхней отметки объекта в границах ЕЗРЗ-3 (ЕЗРЗ-3-1, ЕЗРЗ-3-2, ЕЗРЗ-3-3);

- высотой не более 15,0 м до верхней отметки объекта в границах ЕЗРЗ-4 (ЕЗРЗ-4-1, ЕЗРЗ-4-2);

- высотой не более 16,0 м до верхней отметки объекта в границах ЕЗРЗ-5 (ЕЗРЗ-5-1, ЕЗРЗ-5-2, ЕЗРЗ-5-3, ЕЗРЗ-5-4, ЕЗРЗ-5-5, ЕЗРЗ-5-6);

- высотой не более 19,0 м до верхней отметки объекта в границах ЕЗРЗ-6 (ЕЗРЗ-6-1, ЕЗРЗ-6-2);

- высотой не более 24,0 м до верхней отметки объекта в границах ЕЗРЗ-7 (ЕЗРЗ-7-1, ЕЗРЗ-7-2);

- высотой не более 25,0 м до верхней отметки объекта в границах ЕЗРЗ-8-1;

- высотой не более 30,0 м до верхней отметки объекта в границах ЕЗРЗ-9-1.

3. Градостроительные регламенты земельных участков в границах единой зоны регулирования застройки и хозяйственной деятельности (ЕЗРЗ (ЕЗРЗ-0 (ЕЗРЗ-0-1, ЕЗРЗ-0-2), ЕЗРЗ-1 (ЕЗРЗ-1-1, ЕЗРЗ-1-2, ЕЗРЗ-1-3, ЕЗРЗ-1-4), ЕЗРЗ-2 (ЕЗРЗ-2-1, ЕЗРЗ-2-2, ЕЗРЗ-2-3, ЕЗРЗ-2-4, ЕЗРЗ-2-5, ЕЗРЗ-2-6, ЕЗРЗ-2-7, ЕЗРЗ-2-8), ЕЗРЗ-3 (ЕЗРЗ-3-1, ЕЗРЗ-3-2, ЕЗРЗ-3-3), ЕЗРЗ-4 (ЕЗРЗ-4-1, ЕЗРЗ-4-2), ЕЗРЗ-5 (ЕЗРЗ-5-1, ЕЗРЗ-5-2, ЕЗРЗ-5-3, ЕЗРЗ-5-4, ЕЗРЗ-5-5, ЕЗРЗ-5-6), ЕЗРЗ-6 (ЕЗРЗ-6-1, ЕЗРЗ-6-2), ЕЗРЗ-7 (ЕЗРЗ-7-1, ЕЗРЗ-7-2), ЕЗРЗ-8-1, ЕЗРЗ-9-1), устанавливаются правилами землепользования и застройки муниципального образования с учетом настоящих требований.

### **III. Требования к градостроительным регламентам в границе единой зоны регулирования застройки и хозяйственной деятельности (ЕЗОПЛ-1)**

1. Запрещается строительство объектов капитального строительства.
2. Разрешается:
  - 1) пользование поверхностными водными объектами в соответствии с требованиями Водного кодекса Российской Федерации;
  - 2) ограниченная хозяйственная деятельность в целях сохранения и восстановления композиционной связи с объектами культурного наследия природного ландшафта;
  - 3) соблюдение требований в области охраны окружающей среды, необходимых для обеспечения сохранности объектов культурного наследия в их историческом и ландшафтном окружении, а также охраняемого природного ландшафта;
  - 4) сохранение качества окружающей среды, необходимого для обеспечения сохранности и восстановления (регенерации) охраняемого природного ландшафта;

5) проведение мероприятий, направленных на обеспечение пожарной и экологической безопасности;

6) проведение работ по укреплению береговых склонов;

7) проведение работ, связанных с изменением дна и береговой линии в порядке, установленном законодательством Российской Федерации;

8) организация открытых видовых площадок над водой в целях развития туристической и рекреационной деятельности;

9) использование гидротехнических сооружений, имеющих устройства для безопасного подхода судов и предназначенное для безопасной стоянки судов, их загрузки, разгрузки и обслуживания, а также посадки пассажиров на суда и высадки их с судов; размещение устройств, сооружений, проведение мероприятий для обеспечения безопасности и функционирования таких гидротехнических сооружений;

10) размещение мобильных элементов информационно-декоративного оформления событийного характера, включая праздничное оформление, устанавливаемых на срок проведения публичных мероприятий.

3. Градостроительные регламенты земельных участков, расположенных в границе единой зоны регулирования застройки и хозяйственной деятельности (ЕЗОПЛ-1), устанавливаются правилами землепользования и застройки муниципального образования с учетом настоящих требований.

---

## ПРИЛОЖЕНИЕ 2

к постановлению Правительства  
Нижегородской области  
от 05.06.2024 № 332

## "ПРИЛОЖЕНИЕ

к постановлению Правительства  
Нижегородской области  
от 17 декабря 2014 г. № 905

### Граница территории объекта культурного наследия федерального значения "Нижегородский Кремль"

План границ территории объекта культурного наследия  
(с разбивкой на листы)



Масштаб 1:3000

УСЛОВНЫЕ ОБОЗНАЧЕНИЯ:




- объекты культурного наследия федерального значения
- 1. "Нижегородский Кремль"
- 1.1. "Дом Советов" (Кремль, корпус 5)
- 1.2. "Дом вице-губернатора", (Кремль, корпус 9)

- 1.3. "Стены и башни" (Кремль)
- 1.4. "Михаило–Архангельский собор" (Кремль)
- 1.5. "Арсенал" (Кремль, корпус 6)
- 1.6. "Дом Губернатора" (Кремль, корпус 3)
2. "Могила Кузьмы Минина (умер в 1616 г.), одного из руководителей народного ополчения 1612 г." (Кремль, Архангельский собор)
3. "Дом, в котором в 1887 г. родился летчик Нестеров Петр Николаевич" (Нижегородский Кремль, корпус 2, литера В, В1, В2, В3)
4. "Обелиск, установленный в честь руководителей народного ополчения 1612 г. Кузьмы Минина и Дмитрия Пожарского" (тер. Кремля, литер 1)



- объекты культурного наследия регионального значения

5. "Нижегородский Кремль. Флигель дома военного губернатора" (Кремль, корпус 4 (литера А))
6. "Нижегородский Кремль. Манеж с домовою Никольской церковью" (Кремль, корпус 1а)
7. "Нижегородский Кремль. Административное здание" (Кремль, корпус 1а (литера А))
8. "Нижегородский Кремль. Казарма гарнизонного батальона" (Кремль, корпус 10)
9. "Нижегородский Кремль. Казарма гарнизонного батальона" (Кремль, корпус 7 (литера 2Б))
10. "Нижегородский Кремль. Красный флигель кадетского корпуса" (Кремль, корпус 11 (литера А))
11. "Служебный корпус при доме нижегородского вице-губернатора, в котором размещалась первая губернская типография" (Кремль, корпус 9 (литера А1))



- граница территории объекта культурного наследия

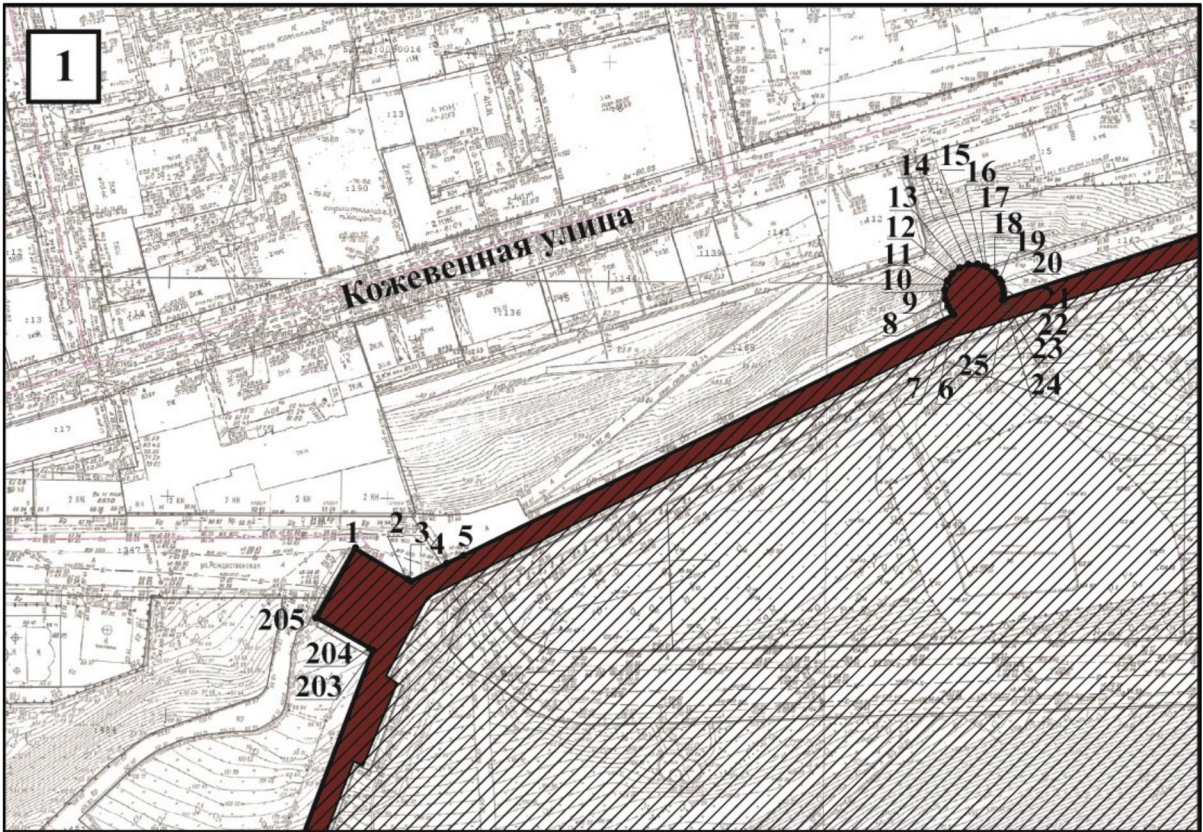


- обозначение характерной (поворотной) точки

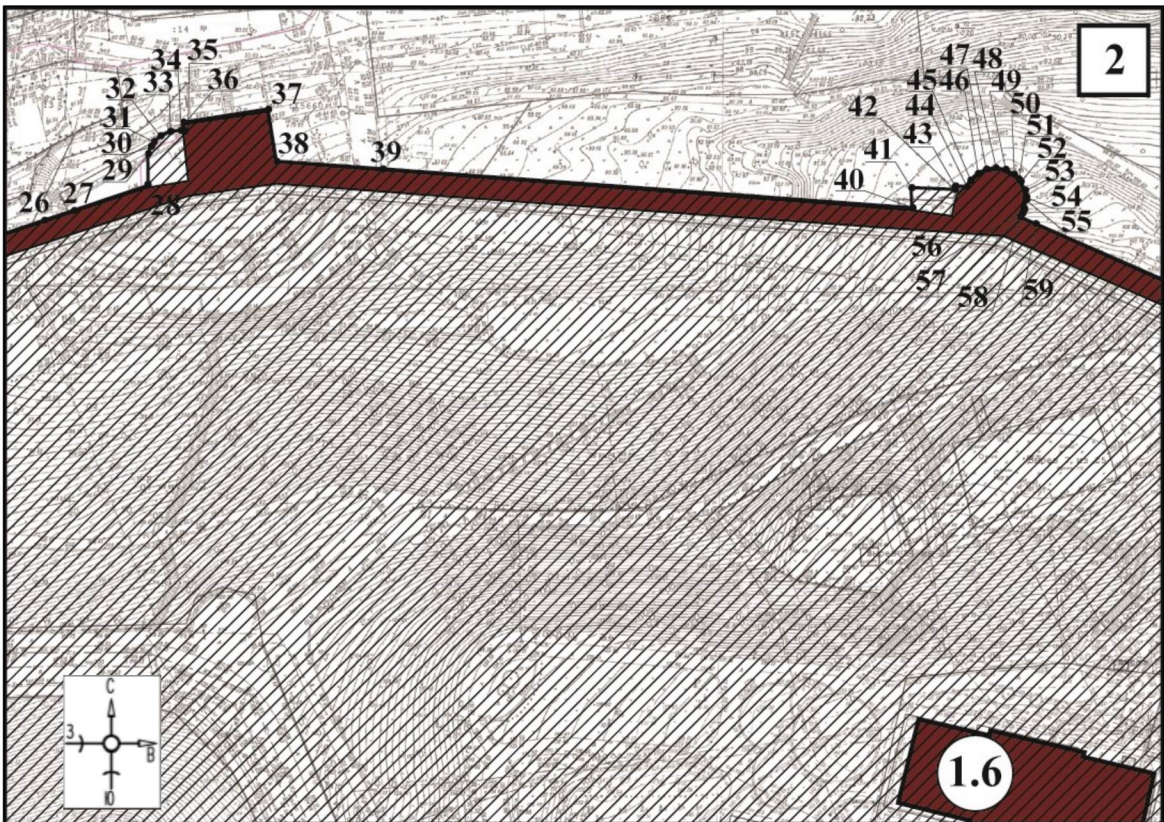


- номер листа





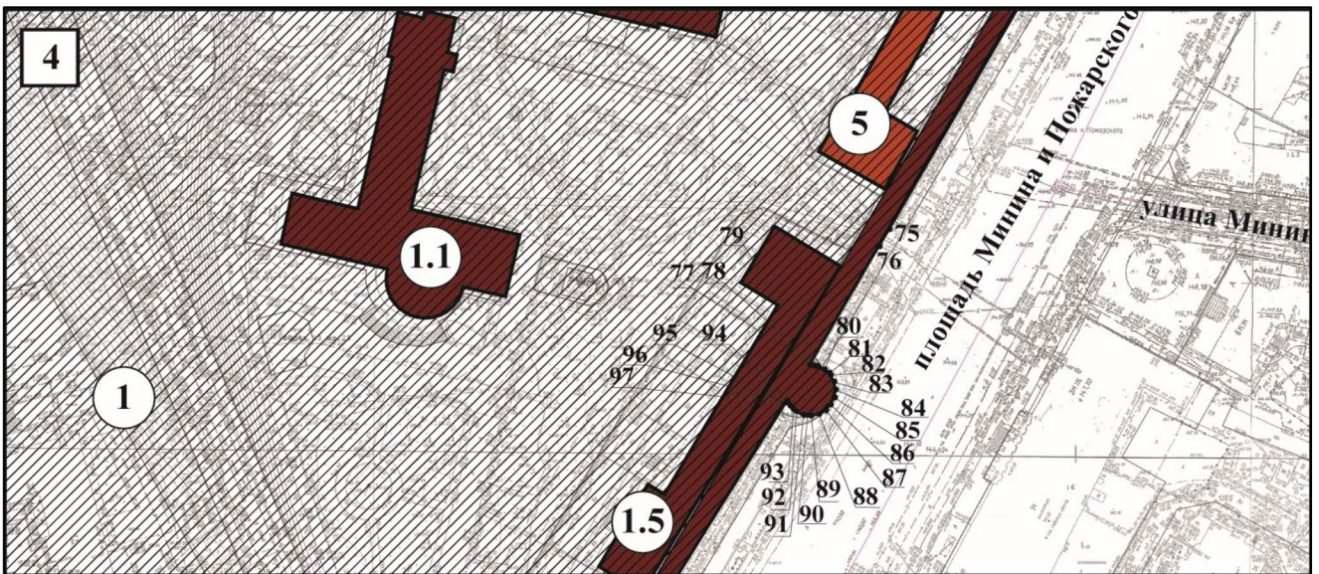
Масштаб 1:500



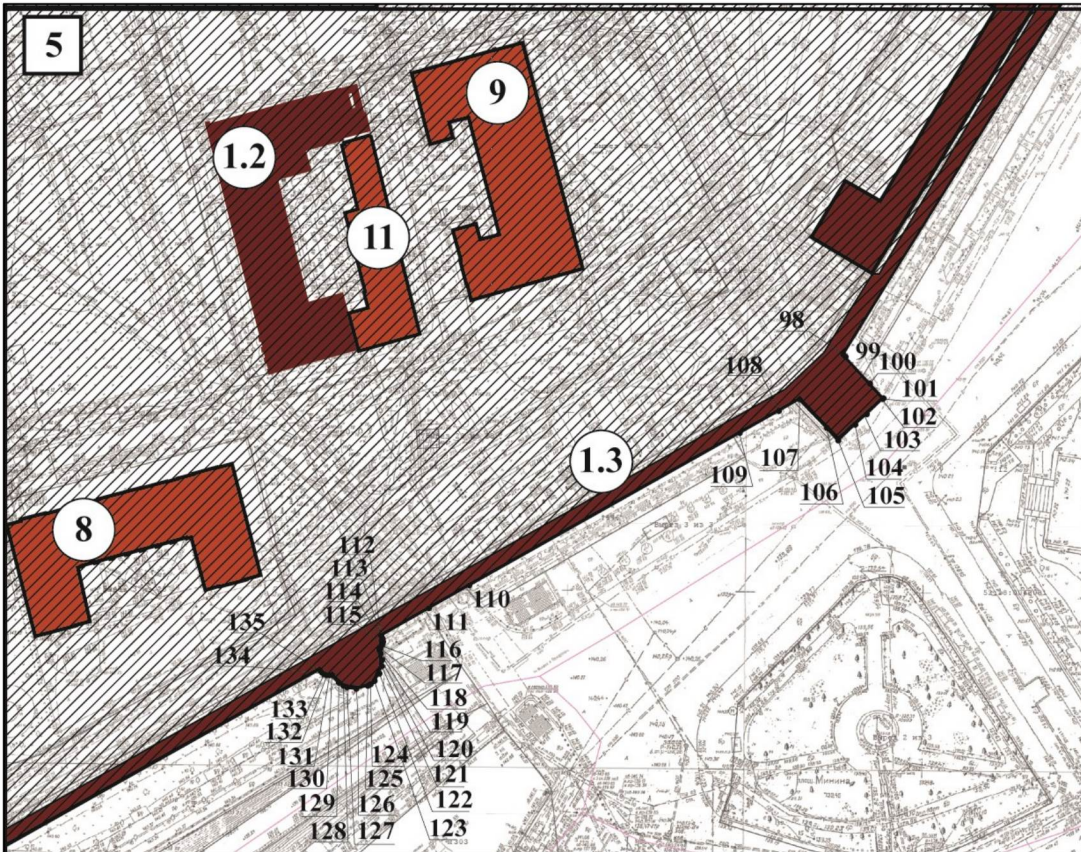
Масштаб 1:500



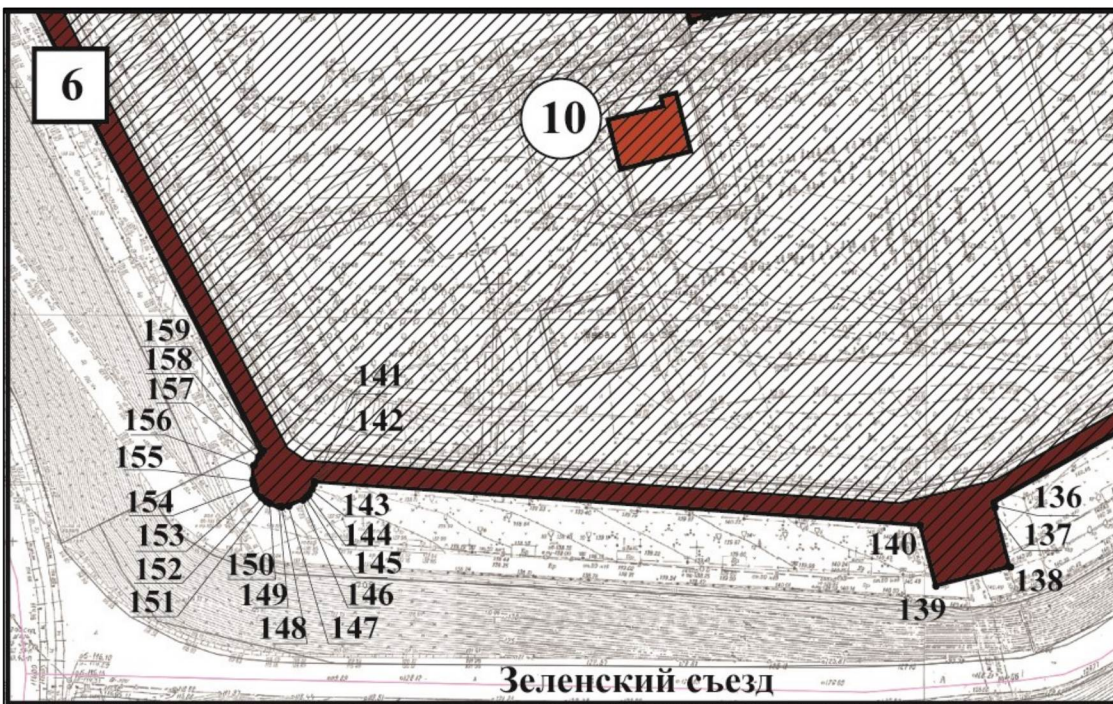
Масштаб 1:500



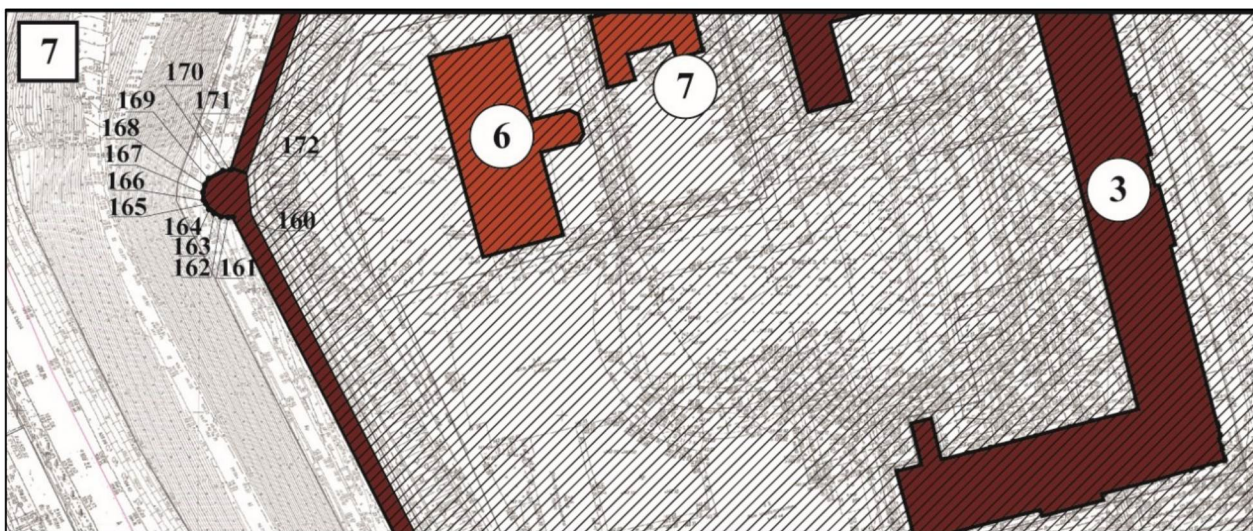
Масштаб 1:500



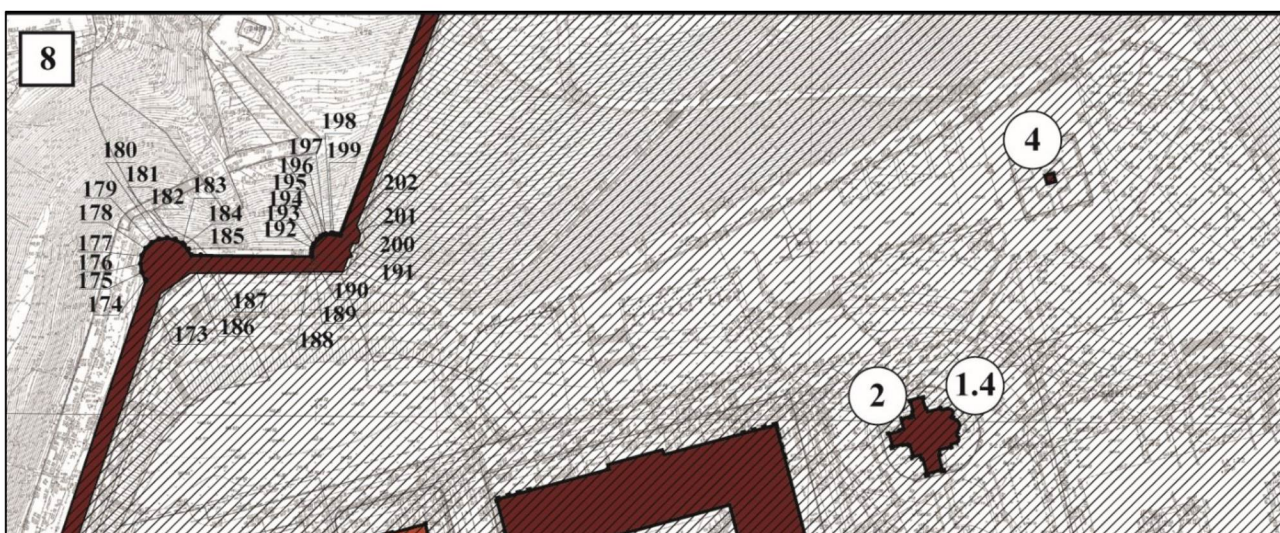
Масштаб 1:500



Масштаб 1:500



Масштаб 1:500



Масштаб 1:500

Перечень координат характерных (поворотных) точек  
границы территории объекта культурного наследия федерального значения  
"Нижегородский Кремль"

Обозначение характерной (поворотной) точки	Координаты характерных точек в системе координат - МСК-52	
	X	X
1	530788,36	2216052,39
2	530781,33	2216064,10
3	530780,81	2216064,96
4	530784,84	2216073,04
5	530786,62	2216076,81
6	530841,08	2216187,72
7	530841,89	2216187,16
8	530842,98	2216186,40

9	530844,61	2216185,70
10	530846,68	2216185,62
11	530848,68	2216186,20
12	530850,40	2216187,36
13	530851,68	2216188,99
14	530852,38	2216190,94
15	530852,45	2216193,02
16	530852,06	2216194,50
17	530851,88	2216195,01
18	530850,60	2216196,87
19	530849,08	2216198,01
20	530848,33	2216198,37
21	530847,13	2216198,71
22	530845,81	2216198,90
23	530845,52	2216198,86
24	530844,36	2216198,58
25	530844,52	2216199,05
26	530862,36	2216252,37
27	530864,62	2216259,13
28	530870,31	2216276,21
29	530877,59	2216276,08
30	530879,37	2216276,79
31	530880,35	2216277,44
32	530881,70	2216278,94
33	530882,70	2216281,17
34	530882,95	2216283,60
35	530882,81	2216284,51
36	530884,81	2216284,15
37	530887,80	2216303,57
38	530875,86	2216305,50
39	530874,09	2216329,83
40	530865,22	2216451,00
41	530869,82	2216450,83
42	530869,42	2216460,77
43	530870,21	2216460,85
44	530870,06	2216463,53
45	530871,57	2216464,36
46	530873,10	2216466,06
47	530874,07	2216467,95
48	530874,36	2216470,14
49	530873,97	2216472,34
50	530872,92	2216474,29
51	530871,78	2216475,40
52	530871,31	2216475,83
53	530869,31	2216476,79
54	530867,79	2216477,09
55	530867,12	2216477,08
56	530864,93	2216476,70
57	530864,02	2216476,21
58	530863,13	2216475,72
59	530861,59	2216479,23
60	530796,51	2216627,55
61	530797,39	2216628,01
62	530799,94	2216629,32

63	530801,91	2216625,44
64	530811,08	2216628,93
65	530809,25	2216631,84
66	530804,58	2216636,13
67	530799,16	2216642,08
68	530796,29	2216646,43
69	530791,49	2216643,21
70	530792,65	2216641,04
71	530783,58	2216635,62
72	530789,14	2216626,33
73	530789,64	2216625,46
74	530781,17	2216620,53
75	530661,68	2216550,97
76	530656,85	2216548,06
77	530623,37	2216528,49
78	530623,22	2216529,57
79	530623,06	2216530,72
80	530622,06	2216532,64
81	530621,02	2216533,94
82	530620,54	2216534,27
83	530618,57	2216535,35
84	530616,37	2216535,77
85	530614,16	2216535,49
86	530612,14	2216534,34
87	530610,50	2216533,00
88	530609,42	2216531,04
89	530609,00	2216528,84
90	530609,14	2216527,78
91	530609,28	2216526,62
92	530610,24	2216524,60
93	530610,86	2216523,76
94	530611,77	2216522,97
95	530612,25	2216522,66
96	530613,20	2216522,08
97	530612,69	2216521,76
98	530467,19	2216430,76
99	530466,46	2216431,43
100	530459,01	2216438,26
101	530454,93	2216442,01
102	530454,68	2216441,74
103	530450,55	2216437,37
104	530447,59	2216434,11
105	530443,20	2216429,43
106	530446,77	2216426,24
107	530454,69	2216418,65
108	530451,41	2216412,84
109	530445,27	2216401,94
110	530402,84	2216326,59
111	530396,45	2216315,31
112	530388,85	2216302,04
113	530387,92	2216302,44
114	530387,11	2216302,51
115	530386,70	2216302,49
116	530386,18	2216302,31

117	530385,36	2216301,84
118	530384,86	2216301,38
119	530383,87	2216301,85
120	530382,05	2216302,26
121	530380,32	2216302,16
122	530378,24	2216301,56
123	530380,32	2216302,16
124	530378,24	2216301,56
125	530376,26	2216300,15
126	530375,31	2216299,06
127	530374,90	2216298,31
128	530374,01	2216295,08
129	530374,46	2216292,52
130	530374,84	2216291,54
131	530375,68	2216290,23
132	530377,93	2216288,36
133	530377,79	2216287,68
134	530377,81	2216286,86
135	530378,08	2216286,08
136	530378,54	2216285,50
137	530379,35	2216284,90
138	530314,55	2216169,57
139	530313,57	2216169,82
140	530300,56	2216173,20
141	530296,48	2216157,01
142	530309,61	2216153,61
143	530319,16	2216021,80
144	530318,57	2216021,70
145	530317,52	2216021,23
146	530316,42	2216020,55
147	530315,79	2216019,97
148	530315,17	2216019,29
149	530313,85	2216016,24
150	530313,72	2216014,73
151	530313,83	2216014,11
152	530314,48	2216012,06
153	530314,90	2216011,33
154	530315,73	2216010,35
155	530317,45	2216009,09
156	530318,61	2216008,63
157	530319,48	2216008,42
158	530322,59	2216008,66
159	530324,52	2216009,75
160	530325,32	2216010,31
161	530325,93	2216010,78
162	530508,21	2215917,18
163	530508,11	2215915,84
164	530508,25	2215913,92
165	530509,17	2215911,98
166	530510,22	2215910,66
167	530511,77	2215909,79
168	530512,81	2215909,17
169	530514,91	2215909,03
170	530516,93	2215909,57

171	530518,62	2215910,60
172	530520,81	2215914,40
173	530520,93	2215916,35
174	530520,91	2215916,66
175	530643,36	2215957,15
176	530643,71	2215956,82
177	530645,94	2215955,74
178	530648,39	2215955,40
179	530650,84	2215955,83
180	530653,03	2215956,99
181	530654,74	2215958,78
182	530655,82	2215961,01
183	530654,58	2215968,10
184	530654,09	2215968,58
185	530652,79	2215969,83
186	530650,97	2215970,71
187	530650,94	2215973,55
188	530650,59	2216007,14
189	530651,02	2216007,03
190	530651,59	2216007,05
191	530652,73	2216007,10
192	530653,30	2216007,30
193	530654,33	2216007,72
194	530655,68	2216008,68
195	530656,59	2216009,73
196	530657,11	2216010,52
197	530657,35	2216011,28
198	530657,57	2216012,99
199	530657,55	2216013,67
200	530657,28	2216014,66
201	530656,88	2216015,59
202	530657,35	2216015,75
203	530765,21	2216056,35
204	530765,71	2216055,49
205	530772,55	2216043,43
1	530788,36	2216052,39

"