



Правительство Нижегородской области

ПОСТАНОВЛЕНИЕ

28.02.2024

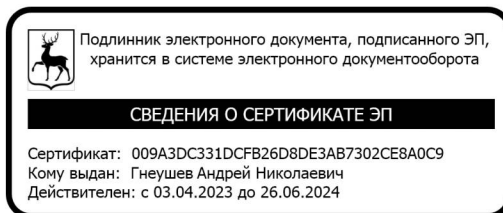
№ 83

О реорганизации государственного памятника природы местного значения «Парк (липовая аллея) с. Апраксино» в Большеболдинском районе

В соответствии с Земельным кодексом Российской Федерации, Федеральным законом от 14 марта 1995 г. № 33-ФЗ «Об особо охраняемых природных территориях», Федеральным законом от 10 января 2002 г. № 7-ФЗ «Об охране окружающей среды», Законом Нижегородской области от 8 августа 2008 г. № 98-З «Об особо охраняемых природных территориях в Нижегородской области» Правительство Нижегородской области **п о с т а н о в л я е т**:

1. Реорганизовать государственный памятник природы местного значения «Парк (липовая аллея) с. Апраксино» в Большеболдинском районе в особо охраняемую природную территорию – памятник природы регионального значения «Парк (липовая аллея) с. Апраксино» в Большеболдинском муниципальном округе Нижегородской области.
2. Установить площадь территории памятника природы регионального значения «Парк (липовая аллея) с. Апраксино» – 1,4 га.
3. Утвердить прилагаемый паспорт на памятник природы регионального значения «Парк (липовая аллея) с. Апраксино».
4. Настоящее постановление вступает в силу по истечении десяти дней после дня его официального опубликования.

И.о.Губернатора



А.Н.Гнеушев

УТВЕРЖДЕН
постановлением Правительства
Нижегородской области
от 28.02.2024 № 83

ПАСПОРТ
на памятник природы регионального значения
«Парк (липовая аллея) с. Апраксино»

Объявлен решением исполкома Горьковского областного Совета народных депутатов от 14 февраля 1984 г. № 56 «Об отнесении природных объектов к государственным памятникам природы местного значения».

Адрес (местонахождение): Нижегородская область, Большеболдинский муниципальный округ, в 100 м к юго-западу от села Апраксино.

Расположен на землях сельскохозяйственного назначения в пределах кадастрового квартала 52:58:0200017.

Площадь памятника природы: 1,4 га.

Взят на учет в министерстве экологии и природных ресурсов Нижегородской области.

Краткое описание памятника природы, его назначение:

Памятник природы представляет собой остатки парка старинной усадьбы Новосильцевых, связанной с именем А.С.Пушкина, посещавшего с. Апраксино. Парк расположен на левом берегу р. Саля (приток р. Пьяны).

Памятник природы представляет из себя два ряда липовых аллей возрастом более 150 лет.

Активно формируется подлесок из клена остролистного, местами выходящего в первый ярус древостоя, также отмечены бересклет бородавчатый, жимолость обыкновенная.

Значение памятника природы:

А. Региональное.

Б. 1. Историческое.

2. Рекреационное.

Перечень мер, необходимых для сохранения памятника природы:

На территории памятника природы запрещается:

- передача земель другим юридическим и физическим лицам с изменением установленного режима использования;
- предоставление земельных участков для садоводства и огородничества;
- геологоразведочные работы и добыча полезных ископаемых;
- строительство зданий, строений, сооружений и иных объектов включая некапитальные строения и сооружения;
- строительство и прокладывание линейных объектов;
- размещение объектов хранения, захоронения отходов, загрязнение и захламление земель;
- рубка и повреждение деревьев и кустарников, за исключением рубок ухода, санитарных рубок;
- применение ядохимикатов, химических средств защиты растений и стимуляторов роста;
- проезд и стоянка транспортных средств, за исключением спецавтотранспорта;
- устройство привалов, бивуаков, туристических стоянок и лагерей;
- разведение костров и поджигание травы;
- прогон и выпас скота;
- любые иные виды хозяйственной и иной деятельности, препятствующие сохранению или восстановлению объектов охраны, влекущие за собой нарушение сохранности памятника природы;
- нарушение требований статей 47.3 и 47.4 Федерального закона от 25 июня 2002 г. «Об объектах культурного наследия (памятниках истории и культуры) народов Российской Федерации» в отношении объекта культурного наследия регионального значения «Усадебный сад имени Новосильцевых», поставленного на государственную охрану

решением Исполнительного комитета Горьковского областного Совета народных депутатов от 18 декабря 1989 г. № 471 «О постановке на государственную охрану памятников истории и культуры местного значения».

На территории памятника природы разрешается:

– санитарные рубки по согласованию с уполномоченным органом исполнительной власти Нижегородской области в области организации, охраны и использования особо охраняемых природных территорий, и в сфере государственной охраны и сохранения объектов культурного наследия;

- рубки ухода;
- посадка деревьев и кустарников;
- скашивание травянистой растительности;
- отдых населения, проведение экскурсий;
- установка аншлагов и информационных знаков;
- научные исследования.

Виды разрешенного использования земельных участков, расположенных в границах памятника природы, в соответствии с Классификатором видов разрешенного использования земельных участков, утвержденным приказом Федеральной службы государственной регистрации, кадастра и картографии от 10 ноября 2020 г. № П/0412.

Основные виды разрешенного использования земельных участков:

- деятельность по особой охране и изучению природы (код 9.0);
- охрана природных территорий (код 9.1).

Вспомогательные виды разрешенного использования земельных участков:

- благоустройство (12.0.2).

Региональный государственный контроль (надзор) в области охраны и использования особо охраняемых природных территорий в отношении памятника природы осуществляет государственное бюджетное учреждение

Нижегородской области «Экология региона» (адрес: 603109, г. Нижний Новгород, ул. Ильинская, 51, тел. (831) 433-94-10).

Паспорт составлен государственным бюджетным учреждением Нижегородской области «Экология региона».

Приложения:

1. Схема границ памятника природы регионального значения «Парк (липовая аллея) с. Апраксино». Масштаб 1:15000.

2. Схема памятника природы регионального значения «Парк (липовая аллея) с. Апраксино» с указанием поворотных точек. Масштаб 1:7000.

3. Координаты характерных точек границ памятника природы регионального значения «Парк (липовая аллея) с. Апраксино».


Приложение 1
к паспорту на памятник природы
регионального значения
«Парк (липовая аллея) с. Апраксино»

**СХЕМА ГРАНИЦ ПАМЯТНИКА ПРИРОДЫ РЕГИОНАЛЬНОГО ЗНАЧЕНИЯ
"ПАРК (ЛИПОВАЯ АЛЛЕЯ) С. АПРАКСИНО"**



Масштаб 1:15000

Условные обозначения:

-  - границы памятника природы регионального значения "Парк (липовая аллея) с. Апраксино"
-  - граница населенного пункта



Приложение 2
к паспорту на памятник природы
регионального значения
«Парк (липовая аллея) с. Апраксино»

**СХЕМА ГРАНИЦ ПАМЯТНИКА ПРИРОДЫ РЕГИОНАЛЬНОГО ЗНАЧЕНИЯ
"ПАРК (ЛИПОВАЯ АЛЛЕЯ) С. АПРАКСИНО"
С УКАЗАНИЕМ ПОВОРОТНЫХ ТОЧЕК**



Масштаб 1:1700

Условные обозначения:

-  - границы памятника природы регионального значения "Парк (липовая аллея) с. Апраксино"
-  5 - обозначение поворотной точки границы памятника природы регионального значения "Парк (липовая аллея) с. Апраксино"

Приложение 3
к паспорту на памятник природы
регионального значения
«Парк (липовая аллея) с. Апраксино»

**Координаты характерных точек границ памятника природы
регионального значения «Парк (липовая посадка) с. Апраксино»**

Сведения о местоположении границ памятника природы					
1. Система координат: МСК-52					
2. Сведения о характерных точках границ объекта:					
Обозначение характерных точек границ	Координаты		Метод определения координат характерной точки	Средняя квадратичная погрешность положения характерной точки (Mt), м	Описание обозначения точки на местности (при наличии)
	X	Y			
1	2	3	4	5	6
-	-	-	-	-	-
3. Сведения о характерных точках части (частей) границы объекта					
1	391597,04	2306819,72	Картометрический	2,5	-
2	391458,06	2306943,92	Картометрический	2,5	-
3	391511,12	2306993,40	Картометрический	2,5	-
4	391618,17	2306903,90	Картометрический	2,5	-
5	391606,46	2306894,83	Картометрический	2,5	-
6	391655,74	2306848,84	Картометрический	2,5	-
7	391645,63	2306834,96	Картометрический	2,5	-
8	391638,58	2306830,99	Картометрический	2,5	-
1	391597,04	2306819,72	Картометрический	2,5	-