



Правительство Нижегородской области

ПОСТАНОВЛЕНИЕ

21.06.2023

№ 544

О внесении изменений в постановление Правительства Нижегородской области от 15 января 2010 г. № 9

Правительство Нижегородской области **п о с т а н о в л я е т**:

1. Внести в постановление Правительства Нижегородской области от 15 января 2010 г. № 9 «Об утверждении Правил пользования водными объектами для плавания на маломерных судах в Нижегородской области» следующие изменения:

1.1. Пункт 7 изложить в следующей редакции:

«7. Контроль за исполнением настоящего постановления возложить на заместителя Губернатора Нижегородской области Морозова С.Э.».

1.2. В Правилах пользования водными объектами для плавания на маломерных судах в Нижегородской области, утвержденных постановлением:

1.2.1. В пункте 1.2:

1) подпункт 2 изложить в следующей редакции:

«2) нерестовый период – запретный срок (период) добычи (вылова) водных биоресурсов (пунктом 125 Правил рыболовства Волжско-Каспийского рыбохозяйственного бассейна, утвержденных приказом Министерства сельского хозяйства Российской Федерации от 13 октября 2022 г. № 695 (далее – Правила рыболовства) для Нижегородской области установлен: на Горьковском водохранилище с притоками – с 15 апреля по 15 июня, на Чебоксарском водохранилище с притоками (за исключением р. Ока с притоками) – с 10 апреля по 10 июня, на р. Ока

выше зоны подпора Чебоксарского водохранилища с притоками – с 1 апреля по 10 июня);»;

2) в подпункте 3 слова «в приложении № 6» заменить словами «в приложении № 2».

1.2.2. В пункте 1.8 слова «региональный государственный надзор в области охраны водных объектов» заменить словами «региональный государственный экологический контроль (надзор) в отношении водных объектов, территорий их водоохранных зон и прибрежных защитных полос».

1.2.3. Абзацы второй и третий пункта 3.1 изложить в следующей редакции:

«- установленных Правил государственной регистрации маломерных судов, используемых в некоммерческих целях, утвержденных приказом МЧС России от 1 июня 2021 г. № 355;»;

- установленных требований по прохождению освидетельствования маломерных судов, используемых в некоммерческих целях в соответствии с Административным регламентом Министерства Российской Федерации по делам гражданской обороны, чрезвычайным ситуациям и ликвидации последствий стихийных бедствий предоставления государственной услуги по освидетельствованию маломерных судов, используемых в некоммерческих целях, утвержденным приказом МЧС России от 15 августа 2021 г. № 567;».

1.2.4. Пункт 3.2 изложить в следующей редакции:

«3.2. При использовании водных объектов управление маломерными судами, используемыми в некоммерческих целях (кроме указанных в пункте 3.3 настоящих Правил), разрешается при наличии у судоводителей действительных удостоверений на право управления этими судами, выданных уполномоченными органами. Правила аттестации на право управления маломерными судами, используемыми

в некоммерческих целях, утверждены приказом МЧС России от 1 июня 2021 г. № 356.».

1.2.5. Приложение 1 к Правилам изложить в новой редакции согласно приложению 1 к настоящему постановлению.

1.2.6. В приложении 2 к Правилам:

1.2.6.1. В пункте 2 слова «Кстовского муниципального района» заменить словами «Кстовского муниципального округа».

1.2.6.2. В пункте 4:

слова «Краснобаковского муниципального района» заменить словами «Краснобаковского муниципального округа».

слова «Воскресенского муниципального района» заменить словами «Воскресенского муниципального округа».

1.2.7. В приложении 6 к Правилам:

1.2.7.1. В пунктах 1, 2 слова «Кстовского муниципального района» заменить словами «Кстовского муниципального округа».

1.2.7.2. В пункте 7 слова «Воскресенском муниципальном районе» заменить словами «Воскресенском муниципальном округе».

1.2.7.3. В пунктах 11–13 слова «Володарского муниципального района» заменить словами «Володарского муниципального округа».

1.2.8. Приложение 10 к Правилам изложить в новой редакции согласно приложению 2 к настоящему постановлению.

2. Настоящее постановление вступает в силу со дня его официального опубликования.

И.о.Губернатора



А.Н.Гнеушев

ПРИЛОЖЕНИЕ 1
к постановлению Правительства
Нижегородской области
от 21.06.2023 № 544

«ПРИЛОЖЕНИЕ 1
к Правилам пользования водными
объектами для плавания
на маломерных судах
в Нижегородской области

**Сведения о местонахождении, контактной информации
органов исполнительной власти Нижегородской области,
их структурных подразделений и подведомственных учреждений,
уполномоченных осуществлять контроль за соблюдением требований
правил пользования водными объектами для плавания на маломерных
судах в Нижегородской области**

1. Министерство экологии и природных ресурсов Нижегородской области:

Место нахождения и почтовый адрес: 603082, г. Нижний Новгород, Кремль, корп. 14.

Телефон: (831) 435-63-35, факс: (831) 435-63-36.

Адрес электронной почты: official@eco.kreml.nnov.ru.

Адрес официального сайта: <https://ecology.government-nnov.ru/>.

Круглосуточная экологическая диспетчерская служба министерства экологии и природных ресурсов Нижегородской области: 8-800-200-99-25, (831) 433-22-11.

Структурные подразделения министерства экологии и природных ресурсов Нижегородской области, осуществляющие региональный государственный экологический контроль (надзор) в отношении водных объектов, территорий их водоохранных зон и прибрежных защитных полос:

1.1. Отдел организации регионального государственного экологического надзора управления охраны окружающей среды: 603082, г. Нижний Новгород, Кремль, корп. 14, телефон: (831) 435-63-24.

1.2. Межрайонные отделы регионального государственного экологического надзора и охраны окружающей среды управления охраны окружающей среды:

Наименование межрайонного отдела	Поднадзорная территория	Адрес, телефон
Центральный межрайонный отдел	г.о.г. Нижний Новгород, Дзержинск, Бор; Богородский, Володарский, Кстовский муниципальные округа	603109, г. Нижний Новгород, ул. Ильинская, д. 51, т. (831) 433-92-05, т. (831) 433-36-96, ф. (831) 434-33-35
Юго-Западный межрайонный отдел	г.о.г. Арзамас, Выкса, Кулебаки, Первомайск, Саров; г.о. Навашинский; Вадский, Дивеевский, Павловский, Починковский, Ардатовский, Большеболдинский, Вачский, Вознесенский, Гагинский, Лукояновский, Сосновский, Шатковский муниципальные округа	607060, Нижегородская обл., г. Выкса, Красная площадь, д. 1, каб. 321, т/ф (83177) 3-67-98 т/ф (83177) 3-40-82
Юго-Восточный межрайонный отдел	г.о. Перевозский, Воротынский; Бутурлинский, Лысковский, Большемурашкинский, Дальнеконстантиновский, Краснооктябрьский, Княгининский, Пильнинский, Сергачский, Сеченовский, Спасский муниципальные округа	607510, Нижегородская обл., г. Сергач, ул. Гайдара, д. 18а, т/ф (83191) 5-15-05
Северо-Западный межрайонный отдел	г.о. Сокольский; г.о.г. Чкаловск; Балахнинский, Ковернинский, Городецкий муниципальные округа	606500, Нижегородская обл., г. Городец, ул. Пролетарская, д. 30, каб. 110а, т/ф (83161) 9-35-05
Северо-Восточный межрайонный отдел	г.о.г. Шахунья; г.о. Семеновский; Тоншаевский, Уренский, Варнавинский, Ветлужский, Воскресенский, Краснобаковский,	606650, Нижегородская обл., г. Семенов, ул. Садовая, д. 2, т/ф (83162) 5-80-75

	Тонкинский, Шарангский муниципальные округа	т/ф (83162) 5-79-85
--	--	---------------------

2. Министерство лесного хозяйства и охраны объектов животного мира Нижегородской области:

Место нахождения: 603134, г. Нижний Новгород, ул. Костина, д. 2.

Почтовый адрес: 603082, г. Нижний Новгород, Кремль, корп. 14.

Телефон: (831) 433-69-85, факс: (831) 437-08-14.

Адрес электронной почты: official@les.kreml.nnov.ru.

Адрес официального сайта: <https://minles.nobl.ru/>.

2.1. Межрайонные отделы по охране, контролю и регулированию охотничьих ресурсов министерства лесного хозяйства и охраны объектов животного мира Нижегородской области:

Наименование межрайонного отдела	Поднадзорная территория	Адрес, телефон
Арзамасский	г.о.г. Арзамас; Ардатовский, Большеболдинский, Вознесенский, Вадский, Дивеевский, Гагинский, Лукояновский, Шатковский, Починковский, Первомайский муниципальные округа	607223, Нижегородская обл., г.о.г. Арзамас, г. Арзамас, ул. Урицкого, д. 8, т. (83147) 9-69-11
Лысковский	г.о. Воротынский; Перевозский, Большемурашкинский, Бутурлинский, Краснооктябрьский, Княгининский, Пильнинский, Сеченовский, Сергачский, Спасский, Лысковский муниципальные округа	606210, Нижегородская обл., Лысковский муниципальный округ, г. Лысково, ул. Мичурина, д. 48, т. (83149) 5-80-14
Нижегородский	Володарский, Богородский, Кстовский, Балахнинский, Дальнеконстантиновский муниципальные округа; г.о.г. Дзержинск, Нижний Новгород, Чкаловск	607602, Нижегородская обл., Богородский муниципальный округ, г. Богородск, ул. Котельникова, д. 76, т. (83170) 2-93-80

Павловский	Павловский, Вачский, Сосновский муниципальные округа; г.о. Навашинский; г.о.г. Выкса, Кулебаки	606100, Нижегородская обл., Павловский муниципальный округ, г. Павлово, ул. Дальняя Круча, д. 39, литера А т. (83171) 2-16-77
Семеновский	г.о.г. Бор; г.о. Сокольский, Семеновский; Воскресенский, Городецкий, Ковернинский муниципальные округа	606650, Нижегородская обл., городской округ Семеновский, г. Семенов, ул. Садовая, д. 2, т. (83162) 5-60-95
Уренский	Тоншаевский, Тонкинский, Уренский, Ветлужский, Варнавинский, Краснобаковский, Шарангский муниципальные округа; г.о.г. Шахунья	606910, Нижегородская обл., г.о.г. Шахунья, ул. Октябрьская, д. 60, т. (83152) 2-62-69

3. Государственное казенное учреждение Нижегородской области «Центр охраны животного мира и водных биологических ресурсов»:

Место нахождения и почтовый адрес: 603089, г. Нижний Новгород, ул. Полтавская, д. 22, этаж 2, каб. 24.

Телефон: (831) 228-05-88, факс (831) 228-05-78.

Адрес электронной почты: сogm-nnov@mail.ru».

ПРИЛОЖЕНИЕ 2
к постановлению Правительства
Нижегородской области
от 21.06.2023 № 544

«ПРИЛОЖЕНИЕ 10
к Правилам пользования водными
объектами для плавания
на маломерных судах
в Нижегородской области

ПЕРЕЧЕНЬ ЗОН
ИСПОЛЬЗОВАНИЯ ВОДНЫХ ЛЫЖ И ГИДРОЦИКЛОВ <*>

1. Река Волга (Горьковское водохранилище)

Номер зоны	Местоположение зон для использования водных лыж и гидроциклов	Ширина зоны от линии уреза воды, м
1.1	На траверзе 789,5 – 791 км <*> вдоль левого берега строго за пределами судового хода, в соответствии со схемой 1.1. Верхняя граница зоны – в 300 м ниже нефтяного причала, нижняя граница – в 1 км выше пристани г.о. Сокольский, выше места выгрузки стройматериалов	200
1.2	На траверзе 812,7 – 817,6 км вдоль левого берега за пределами судового хода, от села Стрелка г.о. Сокольский до устья реки Ширмакша, в соответствии со схемой 1.2	500
1.3	На траверзе 819 – 823 км вдоль левого берега за пределами судового хода, от устья реки Мича до полуострова Зеленый мыс, в соответствии со схемой 1.3	700
1.4	На траверзе 833 – 836 км вдоль левого берега за пределами судового хода, от деревни Большой Суходол Федуринского сельсовета Городецкого муниципального округа до устья реки Яхра, в соответствии со схемой 1.4	600
1.5	На траверзе 838,8 – 845 км вдоль левого берега за пределами судового хода, от пансионата «Буревестник» до деревни Zubovo Тимирязевского сельсовета	500

	Городецкого муниципального округа, в соответствии со схемой 1.5	
1.6	На траверзе 843,5 – 845 км вдоль левого берега за пределами судового хода, от деревни Зубово до деревни Скипино Тимирязевского сельсовета Городецкого муниципального округа, в соответствии со схемой 1.6	300
1.7	На траверзе 838,5 – 839,5 км вдоль правого берега за пределами судового хода, от деревни Беседы ниже устья реки Санахта до деревни Кулаево г.о.г. Чкаловск, в соответствии со схемой 1.7	300
1.8	На траверзе 842 – 846 км вдоль правого берега за пределами судового хода, от деревни Колганово г.о.г. Чкаловск до залива Вершиловский, в соответствии со схемой 1.8	600 - 1000

2. Река Волга (Чебоксарское водохранилище)

2.1	На траверзе 914,5 – 917 км вдоль левого берега, в воложке Подновской, в соответствии со схемой 2.1	По всей ширине воложки
2.2	На траверзе 923 – 925 км вдоль левого берега, в воложке Телячьей, в соответствии со схемой 2.2	По всей ширине воложки
2.3	На траверзе 940 – 942 км вдоль правого берега, в воложке Безводненской, в соответствии со схемой 2.3	По всей ширине воложки

3. Река Ока

3.1	На траверзе 114 – 116 км вдоль левого берега за кромкой судового хода, в соответствии со схемой 3.1	100
3.2	На траверзе 140 – 142 км вдоль левого берега за кромкой судового хода, в районе перевала Степаньковский выше затона Степаньковский, в соответствии со схемой 3.2	100
3.3	На траверзе 244,5 – 246 км вдоль правого берега за кромкой судового хода, в 1 км выше рабочего поселка Досчатое г.о.г. Выкса, в соответствии со схемой 3.3	100
3.4	На траверзе 256 – 258 км вдоль правого берега за кромкой	100

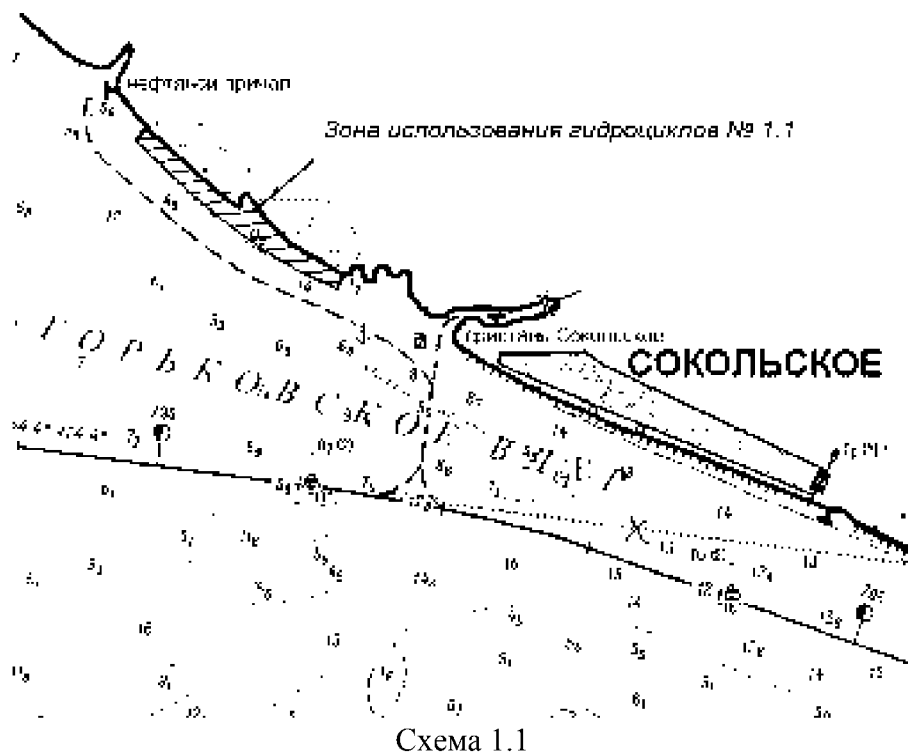
	судового хода, у рабочего поселка Шиморское г.о.г. Выкса, ниже затона Шиморский, в соответствии со схемой 3.4	
--	---	--

Примечания:

<*> В зонах № 1.1 и 2.3 использование водных лыж или аналогичных средств не допускается.

<***> Траверз - направление, перпендикулярное оси судового хода. Километраж приведен по Атласу единой глубоководной системы европейской части Российской Федерации (ЕЧС ЕЧ РФ), том 5 «Река Волга от Рыбинского гидроузла до Чебоксарского гидроузла» издания 2004 года и по «Карте реки Ока от поселка Щурово до устья» издания 2001 года. За начальный пункт отсчета расстояний по водным путям Единой глубоководной системы европейской части Российской Федерации по реке Волге принят Южный порт города Москвы, по остальным рекам отсчет расстояний производится от их устья.

Схемы зон использования водных лыж и гидроциклов



г.о. Сокольский

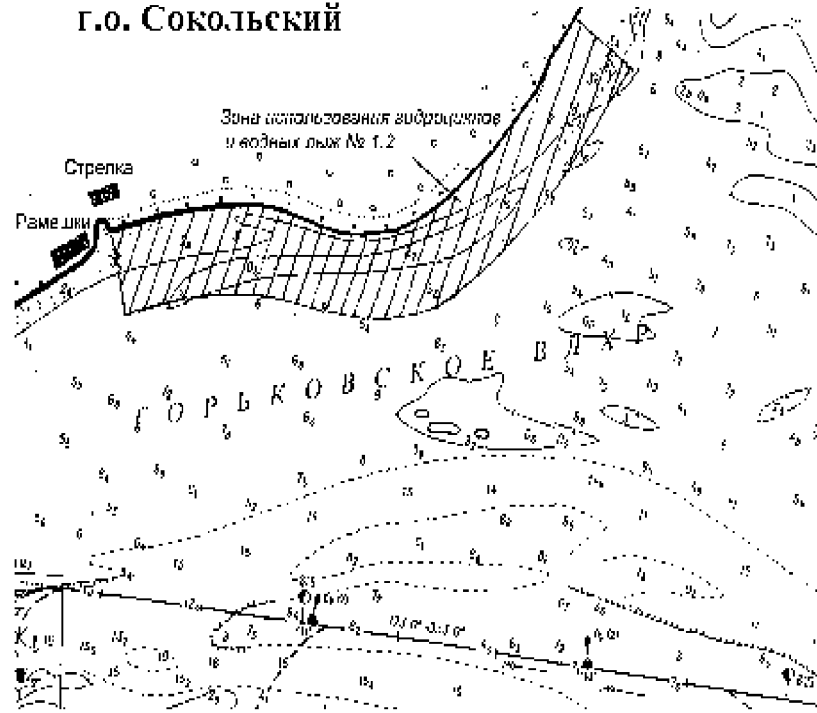


Схема 1.2

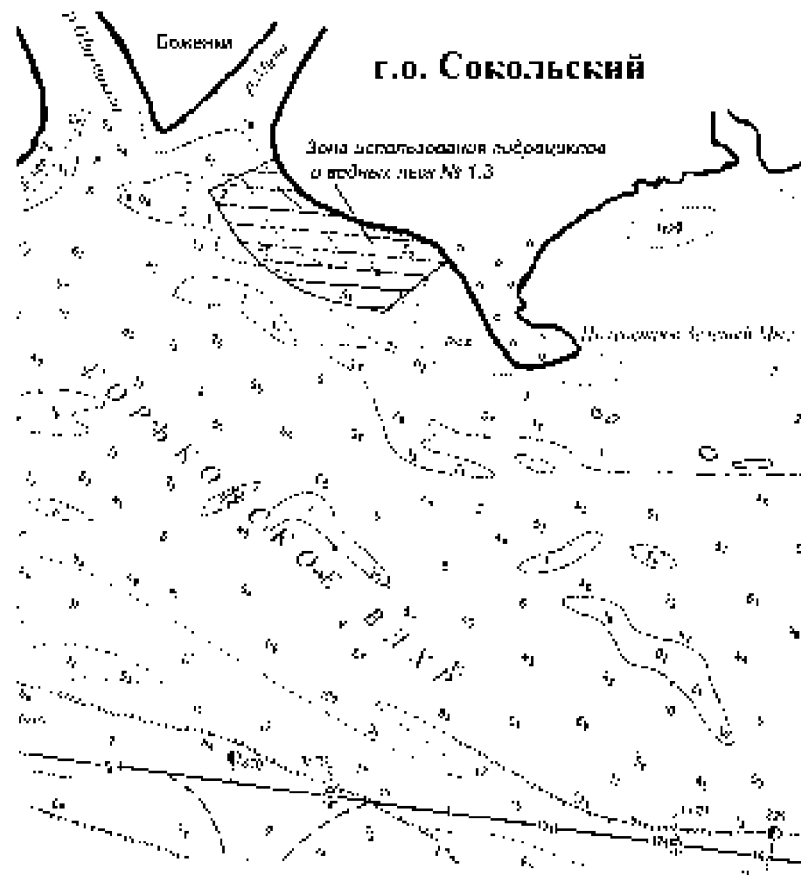


Схема 1.3

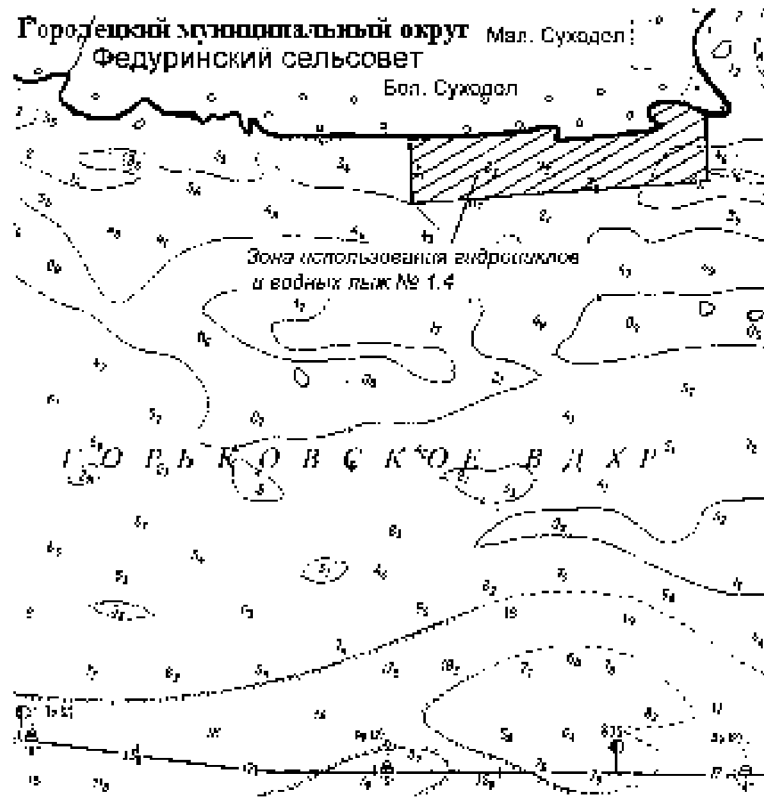


Схема 1.4



Схема 1.5

Городецкий муниципальный округ

Зубово Тимирязевский сельсовет

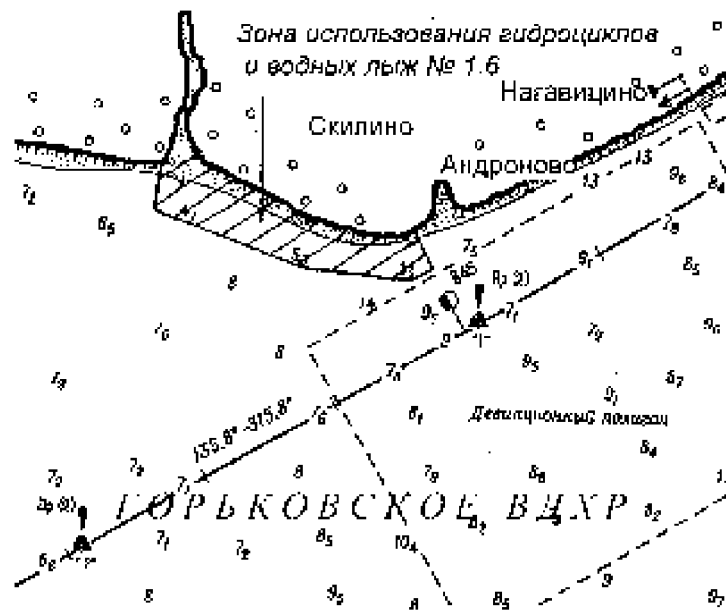


Схема 1.6

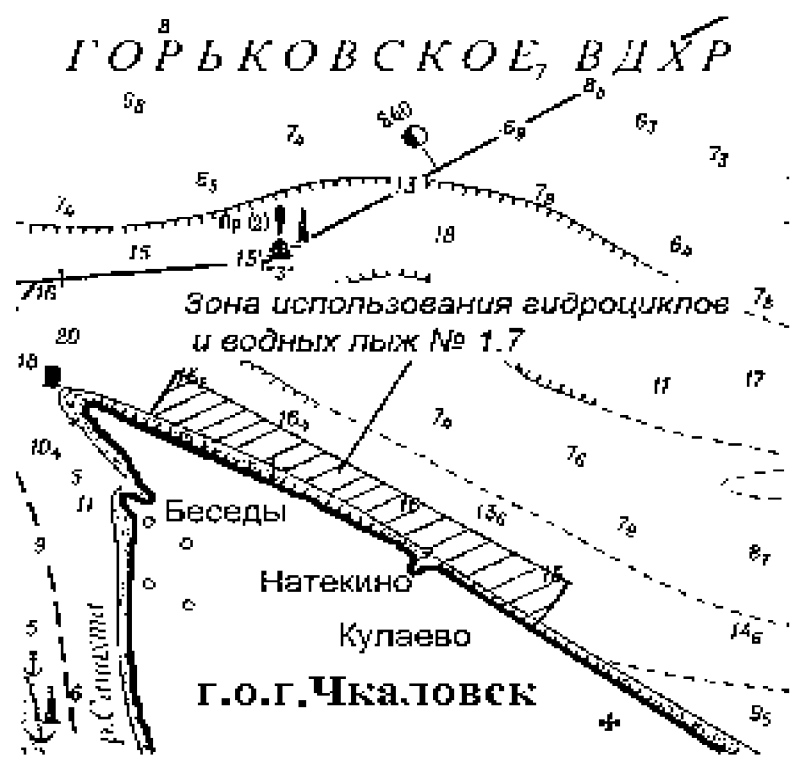
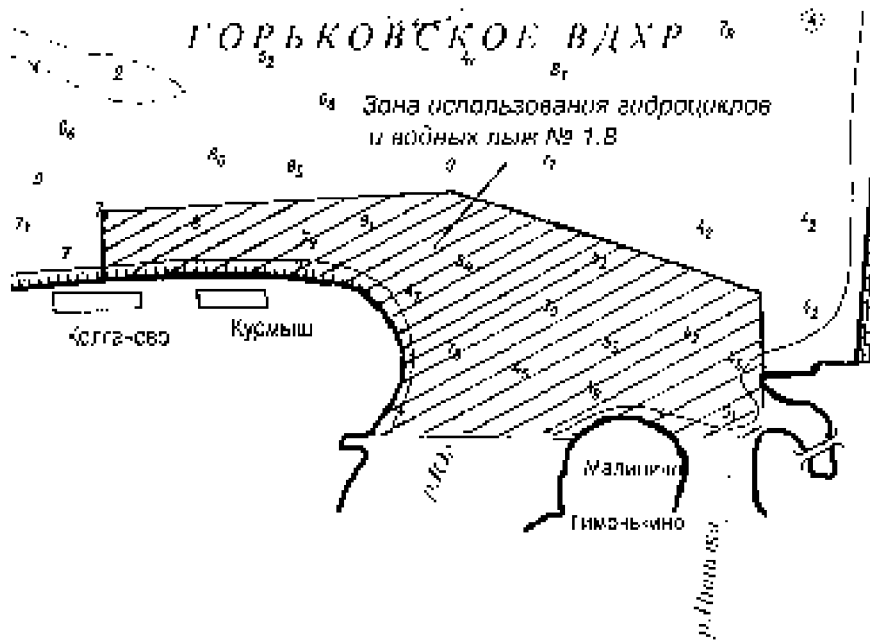


Схема 1.7



г.о.г. Чкаловск

Схема 1.8

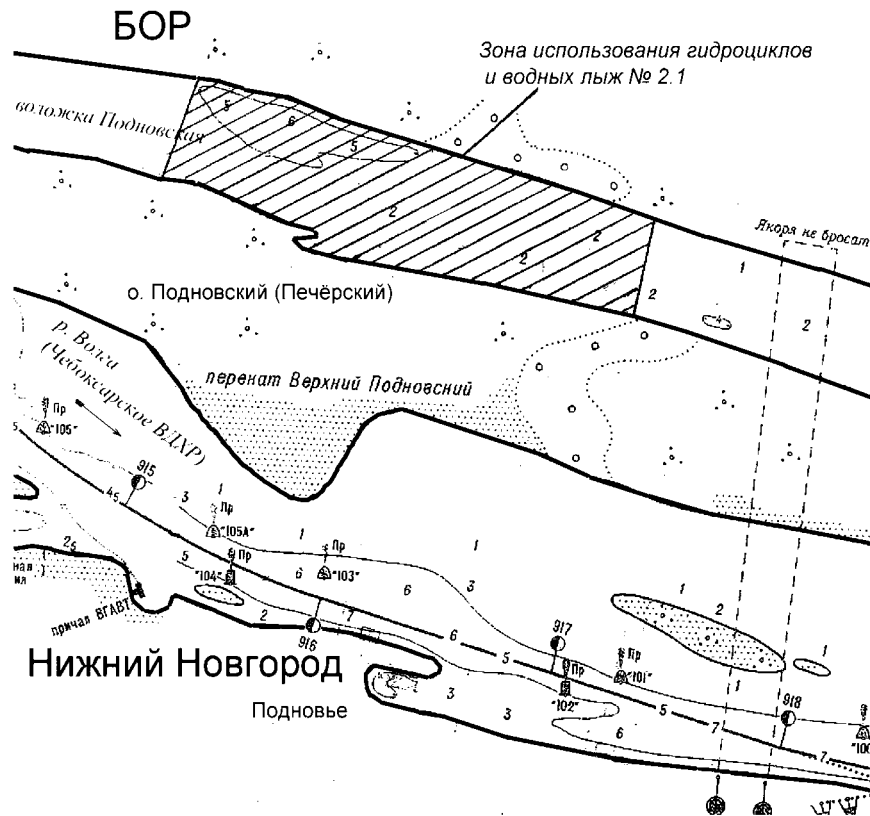


Схема 2.1

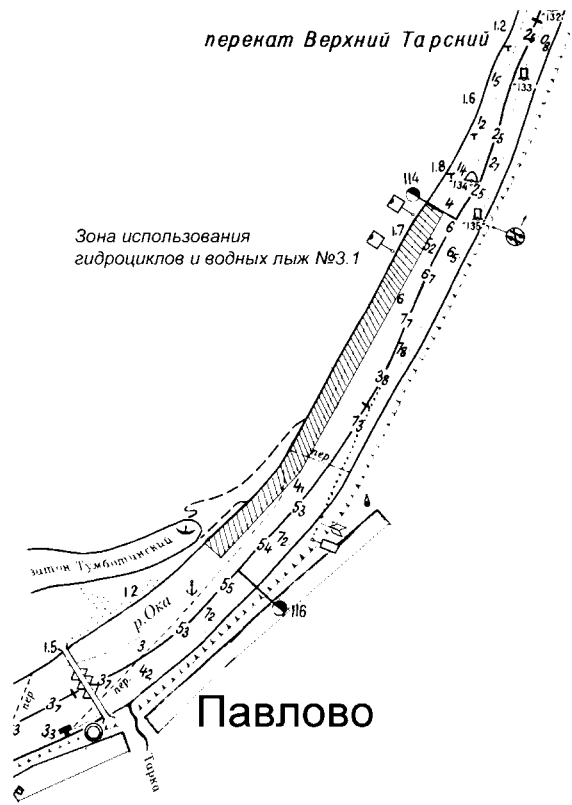


Схема 3.1

**Павловский
муниципальный округ**

Степачьково

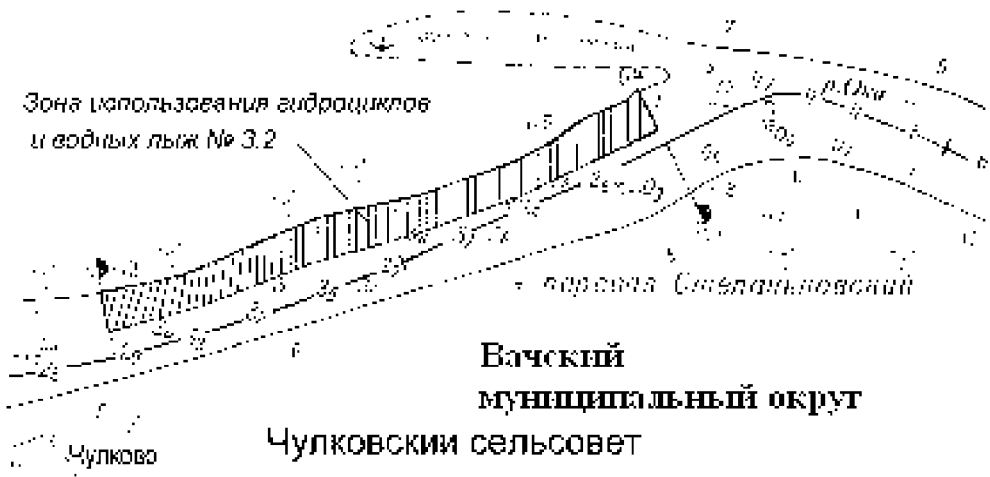


Схема 3.2

