



Правительство Нижегородской области

РАСПОРЯЖЕНИЕ

14.04.2023

№ 411-р

О внесении изменений
в распоряжение Администрации
Нижегородской области
от 13 сентября 1996 г. № 1236-р

1. Внести в распоряжение Администрации Нижегородской области от 13 сентября 1996 г. № 1236-р «Об объявлении природных объектов государственными памятниками природы регионального (областного) значения» следующие изменения:

1.1. Наименование и преамбулу распоряжения изложить в следующей редакции:

«Об объявлении природных объектов памятниками природы
регионального значения

В соответствии с Федеральным законом от 14 марта 1995 г. № 33-ФЗ «Об особо охраняемых природных территориях», Федеральным законом от 10 января 2002 г. № 7-ФЗ «Об охране окружающей среды», Законом Нижегородской области от 8 августа 2008 г. № 98-З «Об особо охраняемых природных территориях в Нижегородской области», в целях поддержания экологического равновесия, сохранения ценных и уникальных природных объектов, имеющих важное средообразующее, водоохранное, ресурсоохранное значение, связанных с традиционными верованиями марийского и эрзянского народов:».

1.2. В пункте 1 слова «государственными», «(областного)» исключить.

1.3. В пункте 2:

слово «государственные» исключить;

слово «областного» заменить словом «регионального».

1.4. В пункте 3 слово «государственных» исключить.

1.5. Пункт 4 изложить в следующей редакции:

«4. Обязательства по обеспечению режима особой охраны памятников природы несут правообладатели земельных участков, на которых находятся памятники природы, в соответствии с законодательством.».

1.6. Пункты 5–8 признать утратившими силу.

1.7. В паспорте на государственный памятник природы регионального (областного) значения Эрзянская священная роща Касанихинское мольбище, утвержденном распоряжением:

1.7.1. В наименовании слова «государственный», «(областного)» исключить.

1.7.2. Абзац первый изложить в следующей редакции:

«Объявлен распоряжением Администрации Нижегородской области от 13 сентября 1996 г. № 1236-р «Об объявлении природных объектов памятниками природы регионального значения».».

1.7.3. Абзацы третий – пятый изложить в следующей редакции:

«Расположен на землях ТОО «Инютинское» в границах кадастрового квартала 52:24:0120001.

Взят на учет в министерстве экологии и природных ресурсов Нижегородской области.

Площадь памятника природы: 1 га.».

1.7.4. Абзацы двадцать первый и двадцать второй изложить в следующей редакции:

«- приватизация и продажа земель;

- строительство, прокладывание линейных объектов;».

1.7.5. В абзаце двадцать третьем слово «химуход» заменить словами «применение ядохимикатов, химических средств защиты растений и стимуляторов роста».

1.7.6. После абзаца тридцать первого дополнить абзацами следующего содержания:

«Виды разрешенного использования земельных участков, расположенных в границах памятника природы, в соответствии с классификатором видов разрешенного использования земельных участков, утвержденным приказом Федеральной службы государственной регистрации, кадастра и картографии от 10 ноября 2020 г. № П/0412.

Основные виды разрешенного использования земельных участков:

- деятельность по особой охране и изучению природы (9.0);
- охрана природных территорий (код 9.1);
- историко-культурная деятельность (код 9.3).».

1.7.7. Абзац тридцать второй изложить в следующей редакции:

«Наименование юридического лица, взявшего на себя обязательства по охране памятника природы и обеспечению установленного для него режима:».

1.7.8. После абзаца тридцать второго дополнить абзацем следующего содержания:

«в части контроля за соблюдением режима охраны и обеспечения функционирования памятника природы: государственное бюджетное учреждение Нижегородской области «Экология региона» (адрес: 603109, г.Нижний Новгород, ул.Ильинская, 51, тел. (831) 433-94-10).».

1.7.9. Абзац тридцать четвертый дополнить словами «, графическое описание и координаты характерных точек границ памятника природы».

1.7.10. Наименование Схемы территории государственного памятника природы «Эрзянская священная роща Касанихинское мольбище» масштаба 1:50000, являющейся приложением к паспорту на памятник природы, изложить в следующей редакции:

«Схема территории памятника природы регионального значения «Эрзянская священная роща Касанихинское мольбище» масштаб 1:50000».

1.7.11. Наименование Схемы территории государственного памятника природы «Эрзянская священная роща Касанихинское мольбище» масштаба 1:10000, являющейся приложением к паспорту на памятник природы, изложить в следующей редакции:

«Схема территории памятника природы регионального значения «Эрзянская священная роща Касанихинское мольбище» масштаб 1:10000».

1.7.12. Дополнить паспорт приложениями 3, 4 согласно приложениям 1, 2 к настоящему распоряжению.

1.8. В паспорте на государственный памятник природы регионального (областного) значения Эрзянское священное урочище мольбище у д.Инютино, утвержденном распоряжением:

1.8.1. В наименовании слова «государственный», «(областного)» исключить.

1.8.2. Абзац первый изложить в следующей редакции:

«Объявлен распоряжением Администрации Нижегородской области от 13 сентября 1996 г. № 1236-р «Об объявлении природных объектов памятниками природы регионального значения».».

1.8.3. Абзацы третий и четвертый изложить в следующей редакции:

«Расположен на землях ТОО «Инютинское» в границах кадастрового квартала 52:24:0120001.

Взят на учет в министерстве экологии и природных ресурсов Нижегородской области.».

1.8.4. Абзацы двадцать восьмой и двадцать девятый изложить в следующей редакции:

«- приватизация и продажа земель;

- строительство, прокладывание линейных объектов;».

1.8.5. В абзаце тридцатом слово «химуход» заменить словами «применение ядохимикатов, химических средств защиты растений и стимуляторов роста».

1.8.6. После абзаца тридцать восьмого дополнить абзацами следующего содержания:

«Виды разрешенного использования земельных участков, расположенных в границах памятника природы, в соответствии с классификатором видов разрешенного использования земельных участков, утвержденным приказом Федеральной службы государственной регистрации, кадастра и картографии от 10 ноября 2020 г. № П/0412.

Основные виды разрешенного использования земельных участков:

- деятельность по особой охране и изучению природы (9.0);
- охрана природных территорий (код 9.1);
- историко-культурная деятельность (код 9.3).».

1.8.7. Абзац тридцать девятый изложить в следующей редакции:

«Наименование юридического лица, взявшего на себя обязательства по охране памятника природы и обеспечению установленного для него режима:».

1.8.8. После абзаца тридцать девятого дополнить абзацем следующего содержания:

«в части контроля за соблюдением режима охраны и обеспечения функционирования памятника природы: государственное бюджетное учреждение Нижегородской области «Экология региона», адрес: 603109, г.Нижний Новгород, ул. Ильинская, д. 51, тел. (831) 433-94-10.».

1.8.9. Абзац сорок второй дополнить словами «, графическое описание и координаты характерных точек границ памятника природы».

1.8.10. Наименование Схемы территории государственного памятника природы «Эрзянская священное Урочище Мольбище у д. Инютино» масштаба 1:50000, являющейся приложением к паспорту на памятник природы, изложить в следующей редакции:

«Схема территории памятника природы регионального значения
«Эрзянская священное Урочище Мольбище у д. Инютино»
масштаб 1:50000».

1.8.11. Наименование Схемы территории государственного памятника природы «Эрзянская священное Урочище Мольбище у д. Инютино» масштаба 1:10000, являющейся приложением к паспорту на памятник природы, изложить в следующей редакции:

«Схема территории памятника природы регионального значения «Эрзянская священное Урочище Мольбище у д. Инютино» масштаб 1:10000».

1.8.12. Дополнить паспорт приложениями 3, 4 согласно приложениям 3, 4 к настоящему распоряжению.

2. Настоящее распоряжение вступает в силу по истечении десяти дней после дня его официального опубликования.

И.о.Губернатора



А.Н.Гнеушев

ПРИЛОЖЕНИЕ 1
к распоряжению Правительства
Нижегородской области
от 14.04.2023 № 411-р

«ПРИЛОЖЕНИЕ 3
к паспорту на памятник
природы регионального значения
«Эрзянская священная роща
Касанихинское мольбище»






ГРАФИЧЕСКОЕ ОПИСАНИЕ
границы памятник природы регионального значения
"Эрзянская священная роща Касанихинское Мольбище"

План границ зоны



Масштаб 1:5000

Условные обозначения:

-  - граница памятника природы
-  - граница земельного участка по сведениям ЕГРН
-  - граница кадастрового квартала
-  - граница охранной зоны, сведения о которой имеются в ЕГРН
-  - обозначения поворотной точки границы памятника природы
- 52:24:0120001:1524 - обозначение кадастрового номера земельного участка по сведениям ЕГРН
- 52.00.2.39 - обозначение охранной зоны, сведения о которой имеются в ЕГРН

ПРИЛОЖЕНИЕ 2
к распоряжению Правительства
Нижегородской области
от 14.04.2023 № 411-р

«ПРИЛОЖЕНИЕ 4
к паспорту на памятник
природы регионального значения
«Эрзянская священная роща
Касанихинское мольбище»

**КООРДИНАТЫ ХАРАКТЕРНЫХ ТОЧЕК ГРАНИЦ ПАМЯТНИКА
ПРИРОДЫ РЕГИОНАЛЬНОГО ЗНАЧЕНИЯ «ЭРЗЯНСКАЯ
СВЯЩЕННАЯ РОЩА КАСАНИХИНСКОЕ МОЛЬБИЩЕ»**

Сведения о местоположении границ памятника природы					
1. Система координат: МСК-52					
2. Сведения о характерных точках границ объекта:					
Обозначение характерных точек границ	Координаты		Метод определения координат характерной точки	Средняя квадратичная погрешность положения характерной точки (M _t), м	Описание обозначения точки на местности (при наличии)
	X	Y			
1	2	3	4	5	6
-	-	-	-	-	-
3. Сведения о характерных точках части (частей) границы объекта					
1	483977,49	2210489,53	Картометрический	2,5	-
2	483994,20	2210480,91	Картометрический	2,5	-
3	484015,23	2210469,05	Картометрический	2,5	-
4	484039,86	2210454,70	Картометрический	2,5	-
5	484060,11	2210451,12	Картометрический	2,5	-
6	484069,66	2210456,69	Картометрический	2,5	-
7	484075,80	2210460,52	Картометрический	2,5	-
8	484074,99	2210473,53	Картометрический	2,5	-
9	484066,44	2210480,91	Картометрический	2,5	-
10	484040,56	2210491,69	Картометрический	2,5	-
11	484027,09	2210498,70	Картометрический	2,5	-
12	484000,67	2210507,86	Картометрический	2,5	-
13	483972,64	2210531,58	Картометрический	2,5	-
14	483957,00	2210554,77	Картометрический	2,5	-
15	483927,89	2210579,03	Картометрический	2,5	-

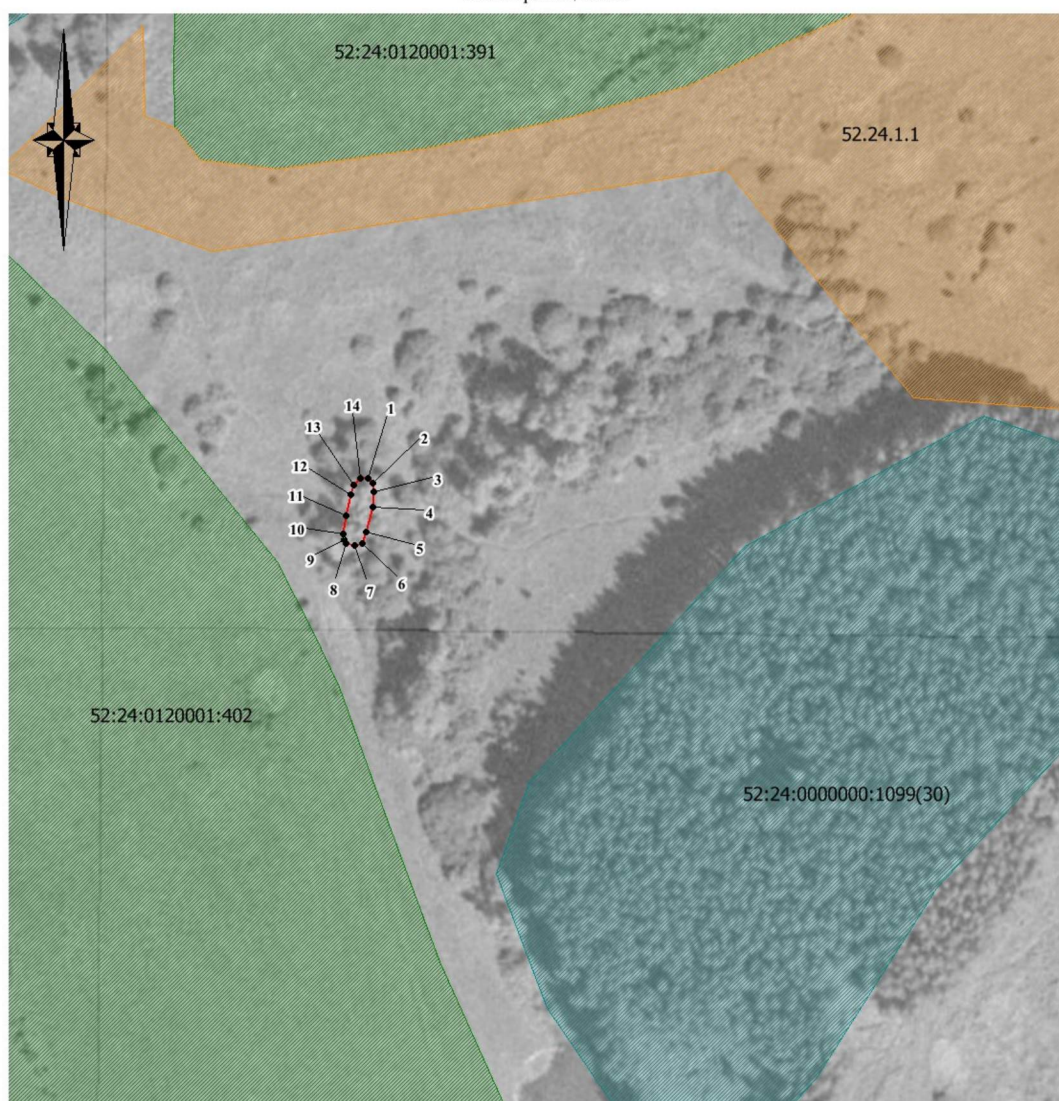
16	483889,62	2210603,29	Картометрический	2,5	-
17	483871,82	2210610,83	Картометрический	2,5	-
18	483850,26	2210615,68	Картометрический	2,5	-
19	483832,47	2210614,07	Картометрический	2,5	-
20	483835,70	2210596,82	Картометрический	2,5	-
21	483859,96	2210567,70	Картометрический	2,5	-
22	483904,17	2210538,05	Картометрический	2,5	-
23	483966,17	2210501,93	Картометрический	2,5	-

ПРИЛОЖЕНИЕ 3
к распоряжению Правительства
Нижегородской области
от 14.04.2023 № 411-р

«ПРИЛОЖЕНИЕ 3
к паспорту на памятник
природы регионального значения
«Эрзянское священное урочище
мольбище у д.Инютино»





ГРАФИЧЕСКОЕ ОПИСАНИЕ
границы памятника природы регионального значения
"Эрзянское священное урочище мольбище у д.Инютино"

План границ зоны



Масштаб 1:1500

Условные обозначения:

-  - граница памятника природы
-  - граница земельного участка по сведениям ЕГРН
-  1 - обозначения поворотной точки границы памятника природы
- 52:24:0120001:402 - обозначение кадастрового номера земельного участка по сведениям ЕГРН
-  52.24.1.1 - обозначение территориальной или иной зоны, сведения о которой имеются в ЕГРН

ПРИЛОЖЕНИЕ 4
к распоряжению Правительства
Нижегородской области
от 14.04.2023 № 411-р

«ПРИЛОЖЕНИЕ 4
к паспорту на памятник
природы регионального значения
«Эрзянское священное урочище
мольбище у д.Инютино»

**КООРДИНАТЫ ХАРАКТЕРНЫХ ТОЧЕК ГРАНИЦ ПАМЯТНИКА
ПРИРОДЫ РЕГИОНАЛЬНОГО ЗНАЧЕНИЯ «ЭРЗЯНСКОЕ
СВЯЩЕННОЕ УРОЧИЩЕ МОЛЬБИЩЕ У Д.ИНЮТИНО»**

Сведения о местоположении границ памятника природы					
1. Система координат: МСК-52					
2. Сведения о характерных точках границ объекта:					
Обозначение характерных точек границ	Координаты		Метод определения координат характерной точки	Средняя квадратичная погрешность положения характерной точки (Mt), м	Описание обозначения точки на местности (при наличии)
	X	Y			
1	2	3	4	5	6
-	-	-	-	-	-
3. Сведения о характерных точках части (частей) границы объекта					
1	486758,87	2207101,00	Картометрический	2,5	-
2	486757,61	2207102,39	Картометрический	2,5	-
3	486755,36	2207102,71	Картометрический	2,5	-
4	486751,32	2207102,34	Картометрический	2,5	-
5	486744,76	2207100,72	Картометрический	2,5	-
6	486741,74	2207099,51	Картометрический	2,5	-
7	486741,03	2207097,48	Картометрический	2,5	-
8	486741,76	2207095,36	Картометрический	2,5	-
9	486742,66	2207094,71	Картометрический	2,5	-
10	486744,15	2207094,60	Картометрический	2,5	-
11	486748,95	2207095,36	Картометрический	2,5	-
12	486754,51	2207096,50	Картометрический	2,5	-
13	486757,14	2207097,37	Картометрический	2,5	-
14	486758,78	2207098,97	Картометрический	2,5	-